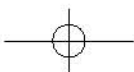
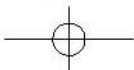


# ЭНЦИКЛОПЕДИЯ СТРАН МИРА


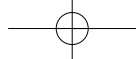


  
ЭКОНОМИКА

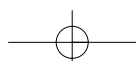
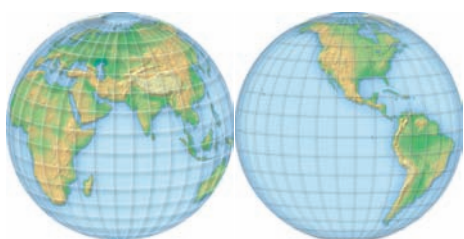



ЭНЦИКЛОПЕДИЯ  
СТРАН МИРА





# ЭНЦИКЛОПЕДИЯ СТРАН МИРА







НАУЧНО-ПРОИЗВОДСТВЕННОЕ  
ОБЪЕДИНЕНИЕ «ЭКОНОМИКА»

# ЭНЦИКЛОПЕДИЯ




## Научно-редакционный совет

ШАМХАЛОВ Ф.И. (председатель), АБАЛКИН Л.И. (зам. председателя), АГАНБЕГЯН А.Г., АНДРИАНОВ В.Д., АНОСОВА Л.А., АРИСТЕР Н.И. (зам. председателя), БАЛАБА-  
НОВ В.С., БАЛЫХИН Г.А., БОГОМОЛОВ О.Т., БРЯЧИХИН А.М., БУСЫГИН А.Е.,  
ВАСИЛЬЕВ С.А., ВИНОКУРОВ М.А., ГАДЖИЕВ К.С., ГЛАДЫШЕВ А.Г., ГЛАЗЬЕВ С.Ю.,  
ГРАНБЕРГ А.Г. (зам. председателя), ГРИНБЕРГ Р.С., ГРЯЗНОВА А.Г., ДОЛГОВ С.И.,  
ЖУКОВ А.Д., ЖУРКИН В.В., ИВАНТЕР В.В., ИНШАКОВ О.В., КАЛАШНИКОВ С.В.,  
КИСЕЛЕВ В.В., КОЗЛОВ А.А., КОЛЕСОВ В.П., КУЗЫК Б.Н., КУКУРА С.П., КУЛЕ-  
ШОВ В.В., ЛЬВОВ Д.С., МАЗИН Г.И. (зам. председателя), МАКАРКИН Н.П., МАКА-  
РОВ В.Л., МАРТЫНОВ В.А., МЕЛЕНТЬЕВ А.Ю., МИКУЛЬСКИЙ К.И., МИНАКИР П.А.,  
МУРАВЬЕВ А.И., ОКРЕПИЛОВ В.В., НЕКИПЕЛОВ А.Д., НУРГАЛИЕВ Р.Г., ПАНИ-  
БРАТОВ Ю.П., ПАТРУШЕВ Н.П., ПЕТРАКОВ Н.Я. (1-й зам. председателя),  
ПОЛТЕРОВИЧ В. М., ПОРШНЕВ А.Г., ПРИМАКОВ Е.М., ПРОЦЕНКО О.Д., ПЫЖИ-  
КОВ А.В., РОМАНОВ А.Н., САВЧЕНКО В.Е., СИЛЬВЕСТРОВ С.Н., СИМОНИЯ Н.А.,  
СИТАРЯН С.А., СТРОЕВ Е.С., ТАТАРКИН А.И., ТОРКУНОВ А.В., ХОРЕВ Ю.И.,  
ЧИЧКАНОВ В.П., ШАРИФОВ В.С., ШМЕЛЕВ Н.П., ШУЛУС А.А., ЮЗБЕКОВ З.К.,  
ЯКОВЛЕВ В.Ф.



РОССИЙСКАЯ АКАДЕМИЯ НАУК  
ОТДЕЛЕНИЕ ОБЩЕСТВЕННЫХ НАУК

# СТРАН МИРА



## Главный редактор

академик РАН СИМОНИЯ Н.А.

Зам. главного редактора

член-корр. РАН ШАМХАЛОВ Ф.И.

## Члены редакционной коллегии

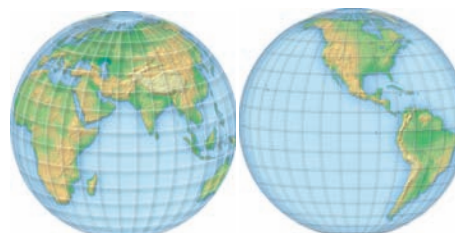
академик РАН МАКАРОВ В.Л.,

академик РАН НЕКИПЕЛОВ А.Д.,

академик РАН ПРИМАКОВ Е.М.

## Ответственный секретарь

д.э.н. ВАРНАВСКИЙ В.Г.



Москва «Экономика» 2004  
[www.economizdat.ru](http://www.economizdat.ru)



---

УДК 908(100)(031)  
ББК 26.89я2  
Э68

**Авторский коллектив:**

сотрудники институтов Российской академии наук  
МИРОВОЙ ЭКОНОМИКИ  
И МЕЖДУНАРОДНЫХ ОТНОШЕНИЙ;  
МЕЖДУНАРОДНЫХ ЭКОНОМИЧЕСКИХ  
И ПОЛИТИЧЕСКИХ ИССЛЕДОВАНИЙ;  
США И КАНАДЫ;  
ДАЛЬНЕГО ВОСТОКА;  
АФРИКИ;  
ЛАТИНСКОЙ АМЕРИКИ;  
ВОСТОКОВЕДЕНИЯ  
и других научно-исследовательских и  
образовательных учреждений России

**Научные редакторы:**

Е.В.Полиевктова, Н.Н.Шаповалова

**Редакторы:** М.Ю.Чинякова, Н.В.Андрианова

**Картография:** С.П.Павловская, А.В.Павловский,  
А.Л.Строганов, Г.А.Строганов

**Оригинальные фотографии предоставили:**

Е.А.Забелина, Я.А.Кримштейн,  
Е.С.Шорнштейн

**Принципиальный макет и внешнее**

**художественное оформление:** А.Г.Прозоровская

**Компьютерная верстка:**


Н.В.Комарова, А.Г.Прозоровская,  
В.В.Стрижка

**Главный редактор ЗАО «Издательство «Экономика»  
Е.В.ПОЛИЕВКТОВА**

Редакция выражает благодарность директору Российского Центра флаговедения и геральдики М.В.РЕВНИВЦЕВУ  
за консультативную помощь в работе над государственной символикой.

**ISBN 5-282-02318-0**

© Авторский коллектив, 2004  
© НПО «Экономика», 2004  
© ЗАО «Издательство «Экономика», 2004



## ПРЕДИСЛОВИЕ

За последние 10–15 лет на нашей планете произошли перемены огромного исторического масштаба в широком спектре отношений: от общественно-политических укладов до межличностных и межнациональных отношений. Они затронули все стороны жизни: экономику, политику, государственное устройство, идеологию, культуру. На географической и политической карте мира появились десятки новых государств. В то же время в ряде регионов (Европа, Азиатско-Тихоокеанский, Северо-Американский регионы) активно идут интеграционные процессы. После нескольких лет действия центровых сил наметились центростремительные тенденции в Содружестве Независимых Государств. В 1990-е годы начался третий этап роста Организации Объединённых Наций за всю историю её существования. С 1990 г. и по настоящее время в эту крупнейшую и самую влиятельную международную организацию принято более 30 новых государств.

Социально-экономический облик планеты также претерпел значительные изменения. Произошли существенные сдвиги в доктринах экономического развития. Складывается новая институциональная структура хозяйства, осуществляются значительные трансформации в системе экономических отношений государства и бизнеса. Происходящие преобразования совершаются на фоне других фундаментальных процессов формирования нового постиндустриального уклада современного общества, глобализации финансового капитала и интернационализации производства. В то же время мировые



финансовые кризисы второй половины 1990-х годов показали уязвимость всей современной системы международных экономических отношений. Всё более актуальными становятся проблемы терроризма, наркоторговли, организованной преступности, причём не только на национальном, но и на международном уровне.

В мировой политике также произошли эпохальные перемены. Осталась в прошлом эра биполярного противостояния и глобальной конфронтации. Политический спектр на планете претерпел коренные изменения. Открылись перспективы решения международных проблем на основе общечеловеческих ценностей. Радикальные сдвиги в международных отношениях предоставили беспрецедентные возможности для сближения различных мировых культур и цивилизаций.

Эти фундаментальные перемены требуют адекватного, объективного отражения в научной, публицистической, энциклопедической литературе. Только в этом случае у человека появляется возможность правильного позиционирования в бурном современном мире как его самого, так и страны, в которой он живёт, народа, к которому он относится.

В последнее время российский читатель имеет доступ к самым разнообразным энциклопедическим и информационным справочникам по странам и регионам мира. Это — статистические, туристические, информационно-аналитические, специализированные и универсальные издания. Появились



## Предисловие

первые российские мультимедийные справочники. Однако даже в условиях беспрецедентного развития информационных технологий, мобильных средств международного обмена и общения печатные справочные издания по странам мира оказались востребованными и приобретают в последние годы растущую популярность.

В российском обществе, в сферах государственных органов власти, бизнеса, образовательной среде ощущается острый дефицит надёжных источников информации о странах мира, профессионально подготовленных на базе новейших данных. Формирование в России рыночных отношений, появление значительного слоя менеджеров и предпринимателей современного типа, быстрый рост международных связей резко подняли спрос на подобного рода литературу. На российском книжном рынке появилось немало справочников по странам и континентам, дополняющих и уточняющих наше представление об окружающем мире.

Предлагаемая вниманию читателей «Энциклопедия стран мира» представляет собой во многом уникальное издание в новейшей российской истории. Она не имеет аналогов по общему объёму (120 а.л.), количеству представленных стран (более 230), числу и уровню компетентности авторов. В работе над энциклопедией приняли участие лучшие специалисты-страноведы Российской академии наук (РАН). В одном творческом коллективе удалось объединить историков и географов, экономистов и статистиков, политологов и правоведов, специалистов других наук ведущих институтов РАН: Института мировой экономики и международных отношений, Института США и Канады, Института международных экономических и политических исследований, Института востоковедения, Института Латинской Америки, Института Африки, Института Дальнего Востока. В большинстве своём это доктора и кандидаты наук. В редакционную коллегию издания вошли крупнейшие учёные России, академики и члены-корреспонденты РАН.

Для предлагаемой вниманию читателей энциклопедии характерны научная систематизация, единство содержания, сбалансированность аналитического и фактического материала. Страны сгруппированы в ней по региональному признаку с географической и политико-экономической привязкой. Отдельные статьи Энциклопедии в основном соответствуют положению, которое занимает та или иная страна в мировой экономике и политике. Рубрикация материала внутри каждой статьи призвана упростить ориента-

цию читателя и оперативно ускорить поиск нужных сведений.

В то же время данная энциклопедия — не сухое изложение фактов и событий. Редакционная коллегия стремилась в максимальной степени сохранить особенности языка и стиля авторов. Им была предоставлена значительная степень свободы в подаче материала, поскольку они в совершенстве владеют инструментарием научного анализа и одновременно популярного изложения сложных вопросов. В результате каждая статья представляет собой самостоятельное мини-исследование отдельной страны на современном фактическом материале.


В новейшей российской истории до сих пор не было энциклопедического издания, которое с такой полнотой и профессионализмом давало бы разнообразные сведения о географическом положении, населении, истории, государственном устройстве и политической системе, экономике, науке и культуре стран мира. Популярно излагаются такие сложные вопросы, как структура органов власти, современная экономическая, демографическая и социальная политика, элементы гражданского общества и многие другие.

Каждая статья написана рукой Мастера, подлинного профессионала своего дела, до тонкостей знающего изучаемые страны, их достижения и проблемы. Статьи пронизаны любовью к народам, населяющим эти страны, гордостью за их достижения и болью за совершенные ошибки, заблуждения, негативные явления в их развитии.

Данная энциклопедия не появилась бы без кропотливого труда редакторов, корректоров, картографов, верстальщиков, художников, других высокопрофессиональных специалистов издательского дела. Они отдали много сил и энергии подготовке и выпуску этого фундаментального издания, обеспечили его красочный формат, иллюстрации, дополнили авторские тексты национальными картами, флагами и гербами (или эмблемами).

*Гл. редактор*

**Н.А. Симония,**  
*директор ИМЭМО РАН,*  
*академик РАН*



# СОДЕРЖАНИЕ



## ЕВРОПА 8

Содружество Независимых Государств 9

Западная Европа 129

Центральная Европа и Восточная Европа 339

## АЗИЯ 446

Ближний Восток 447

Северо-Восточная Азия 537

Юго-Восточная Азия 607

Южная Азия 679

## АФРИКА 742

Северная Африка и Африканский Рог 743

Тропическая Африка 817

Южная Африка 929

## АМЕРИКА 978

Северная Америка 979

Латинская Америка 1015

## АВСТРАЛИЯ И ОКЕАНИЯ 1234






# ЕВРОПА






Содружество Независимых Государств

Западная Европа

Центральная Европа и Восточная Европа






# Содружество Независимых Государств







Авторы статей:

<b>Россия</b>	В.С. Автономов А.В. Беянин В.Г. Варнавский Н.В. Загладин Е.Б. Рашковский А.В. Рябов А.Ю. Скопин
<b>Азербайджан</b>	Е.И. Перескокова
<b>Армения</b>	В.А. Дурнев
<b>Белоруссия</b>	А.В. Шурубович
<b>Грузия</b>	В.А. Дурнев
<b>Казахстан</b>	С.Ю. Синельников
<b>Киргизия</b>	Н.А. Ушакова
<b>Молдавия</b>	Л.В. Фокина
<b>Таджикистан</b>	Е.М. Кузьмина
<b>Туркменистан</b>	Е.И. Перескокова
<b>Узбекистан</b>	Н.А. Ушакова
<b>Украина</b>	Л.С. Косикова





## РОССИЯ (Russia)

### Общие сведения

Официальное название — **Россия, Российская Федерация** (*Russian Federation*). Расположена в восточной части Европы и в северной части Азии. Площадь 17 075,4 тыс. км<sup>2</sup>, численность населения 145,537 млн чел. (по предварительным данным переписи населения, состоявшейся 9 октября 2002). Государственный язык — русский (по Конституции РФ республики — субъекты Федерации наряду с русским вправе устанавливать свои государственные языки). Столица — г. Москва (10,358 млн чел. — по предварительным данным переписи населения, состоявшейся 9 октября 2002).

Государственные праздники — День принятия Декларации о государственном суверенитете 12 июня (с 1990), День Конституции 12 декабря (с 1993). Дежная единица — рубль (равен 100 коп.).

Член ООН (с 1945), СНГ (с 1991).

### География

Расположена между 19°38′ восточной долготы (Балтийская коса недалеко от г. Калининграда) и 169°40′ западной долготы (мыс Дежнёва на Чукотке). Крайняя северная точка Р. на континенте — мыс Челюскин (77°43′ северной широты) на полуострове Таймыр, крайняя южная точка (41°11′ северной широты) — на юге Дагестана.

Омывается морями трёх океанов. К Северному Ледовитому океану относятся моря: Баренцево, Белое, Карское, Лаптевых, Восточно-Сибирское, Чукотское. К бассейну Тихого океана — Берингово, Охот-



ское, Японское моря. К Атлантическому океану — Балтийское, Чёрное и Азовское. Южная граница Р. проходит также по акватории бессточного Каспийского моря (озера).

В акватории Р. находятся крупные острова и островные группы (архипелаги) — Новая Земля, Земля Франца-Иосифа, Северная Земля, Новосибирские острова, остров Врангеля, Курильские острова, остров Сахалин. Крупнейший архипелаг — Новая Земля, площадь ок. 83 тыс. км<sup>2</sup>. Крупнейший остров — Сахалин (76,4 тыс. км<sup>2</sup>).

Берега российских морей преимущественно низкие и ровные. Удобных для создания морских портов заливов, бухт и гаваней немного. Поэтому морские порты создаются в устьях рек — Невы (Санкт-Петербург), Северной Двины (Архангельск), Оби (Салехард), Енисея (Дудинка, Игарка), Дона (Ростов-на-Дону), Волги (Астрахань) и в немногочисленных гаванях (Мурманск, Новороссийск, Владивосток, Петропавловск-Камчатский). Использование северных и восточных морей Р. ограничено суровыми природно-климатическими условиями (штормы и ледовый покров). Однако в течение короткой навигации (2–4 мес.) действует Северный морской путь от Мурманска до бухты Провидения на Чукотке. Южные моря пригодны для судоходства 10–12 мес. в году.

Протяжённость границ Р. 60 932 км, в т.ч. морских — 38 807 км, сухопутных — 22 125 км. Морские границы выделяют российский сектор Арктики (от Северного полюса до полуострова Рыбачий на Кольском полуострове и мыса Дежнёва) и отделяют Р. от

США (по Берингову проливу) и Японии (проливы Лаперуза и Кунаширский между Сахалином, Курильскими островами и японским островом Хоккайдо). В азиатской части Р. граничит с Северной Кореей, Китаем, Монголией, Казахстаном, Азербайджаном и Грузией. В европейской части — с Украиной, Белоруссией, Латвией, Эстонией, Финляндией, Норвегией. Часть Р. — Калининградская область — граничит с Литвой и Польшей. Самая протяжённая граница — с Казахстаном (7599 км), самая короткая — с Северной Кореей (39 км).

Рельеф страны включает обширные равнины (ок. 70% всей территории страны), низкогорья и среднегорья. Высокогорные районы имеются лишь на крайнем юге Европейской части (северные склоны Большого Кавказа с высшей точкой РФ — горой Эльбрус высотой 5642 м), на юге Сибири (Алтай с горой Белуха, 4506 м) и на Дальнем Востоке (Ключевская сопка на Камчатке, 4750 м). Общий уклон рельефа — с возвышенного юга и востока на низменный север и запад. Европейская часть страны расположена на Восточно-Европейской (Русской) равнине (средняя высота 142 м). Возвышенность Северные Увалы (с высотами 150—290 м), расположенная вдоль 60° северной широты, делит Русскую равнину на две части. В южной части преобладает уклон в сторону Каспийского и Азовского морей. Низкие Уральские горы (800—1200 м, высшая точка — гора Народная, 1895 м), протянувшиеся вдоль 60° восточной долготы, отделяют Восточно-Европейскую равнину от лежащей в целом несколько ниже (средняя высота ок. 120 м) Западно-Сибирской равнины. К востоку от Западно-Сибирской равнины рельеф резко повышается. Между Енисеем и Леной расположено Среднесибирское плоскогорье (средняя высота 480 м, максимальная 1701 м). К югу и востоку от долины Лены возвышаются Становое нагорье (максимальная высота 3073 м), Алданское нагорье, Верхоянский хребет и хребет Черского (максимальная высота 3147 м). Восточную окраину страны занимают Чукотское, Корякское и Колымское нагорья, горы Камчатки, хребты Джугджур и Сихотэ-Алинь.

Вдоль северной окраины страны расположена полоса низменностей — Печорская, Северо-Сибирская, Яно-Индибирская, Колымская, непосредственным продолжением которых к северу служат подводные равнины шельфа арктических морей.

Разнообразный рельеф и горно-геологические условия обуславливают исключительное богатство Р. *полезными ископаемыми*. По данным экспертов Всемирного банка, суммарные запасы полезных ископае-

мых Р. оцениваются в 10 трлн долл. по сравнению с 3,3 трлн долл. для Бразилии и 0,7 трлн долл. для Китая. Оценки российских экспертов на порядок выше. Удельный вес Р. в мировых запасах природных ресурсов составляет: апатиты — 64,5%, природный газ — 35,4, железо — 32, никель — 31, каменный уголь — 30, бурый уголь — 29, олово — 27, кобальт — 21, цинк — 16, уран — 14, нефть — 13, свинец — 12, медь — 11, золото—платина—алмазы — от 5 до 30%. В связи с растущим спросом мировой экономики и потребителей на углеводородное сырьё особое значение имеют российские запасы нефти и газа. Большая часть этих запасов сосредоточена в меридиональном поясе, протянувшимся от Карского до Каспийского моря и Персидского залива. Здесь выделяются месторождения полуострова Ямал, Западной Сибири, Волго-Уральской нефтегазоносной провинции, Северного Кавказа. Колоссальные запасы нефти и газа разведаны также на шельфах острова Сахалин и полуострова Камчатка, в Якутии и во всей Восточной Сибири. Недра Р. богаты железными рудами, цветными и редкими металлами, драгоценными и полудрагоценными камнями. Основные районы концентрации металлических и неметаллических (графит, апатиты, фосфориты, асбест, соли) полезных ископаемых — горы Урала, Алтая, Забайкалья, Карелии, Кольского полуострова и Кавказа. Крупнейшие угольные бассейны расположены в Восточной Сибири (Тунгусский, Ленский, Южно-Якутский, Кузнецкий и Канско-Ачинский).

Равнинный рельеф Р. и большое количество осадков обуславливают существование крупных рек (*табл. 1*) и озёр (*табл. 2*).

В реках Р. сосредоточено 11% мирового объёма ежегодно возобновляемых водных ресурсов. В озере Байкал — 20% (23 тыс. км<sup>3</sup>) мировых запасов пресной воды (без учёта воды в ледниках).

*Главным земельным богатством* Р. является широкая полоса чернозёмных почв, простирающаяся от верховьев Дона (Курская и Орловская области) до верховьев Енисея (Республика Хакасия). Здесь сосредоточено основное сельскохозяйственное производство и проживает большинство населения страны. Ранее на чернозёмах произрастала степная и лесостепная растительность, однако сейчас чернозёмы практически полностью распаханы или используются другими землепользователями (города, водохранилища, промышленность, транспорт). К северу от чернозёмов размещаются огромные массивы серых и бурых лесных почв широколиственных лесов, дерново-подзолистых почв смешанных лесов и подзолистых почв

Таблица 1. Наиболее крупные реки Р.

	Длина, км	Площадь бассейна, тыс. км <sup>2</sup>
Обь (с Иртышом)	5410	2990
Амур (с Аргунью)	4440	1855
Лена	4400	2490
Енисей (с Большим Енисеем)	4102	2580
Волга	3531	1360
Оленёк	2270	219
Колыма	2129	643
Дон	1870	422

тайги. На Крайнем Севере распространены арктические и тундровые глеевые почвы. В направлении на север плодородие почв резко ухудшается, поэтому растениеводство становится экономически невыгодным и замещается животноводством (молочное скотоводство и оленеводство). К югу от чернозёмной полосы (в низовьях Волги и на юге Урала) почвы также менее плодородны (каштановые почвы сухих степей и бурые почвы полупустынь). Для их использования необходимо орошение и обводнение пастбищ. В горных районах Восточной Сибири и Дальнего Востока распространены особые типы малопродуктивных почв — мерзлотно-таёжные, горно-тундровые и горно-таёжные, горно-лесные.

*Природно-климатические условия Р.* благоприятны для лесной растительности, занимающей 60% территории страны. Лесные массивы Р. составляют 9% мировых лесов (или 65% нетропических лесов) и состоят из широколиственных (главные породы — берё-

Таблица 2. Наиболее крупные озёра Р.

Озеро	Площадь, тыс. км <sup>2</sup>	Высота над уровнем моря, м	Максимальная глубина, м
Байкал	31,5	456	1637
Ладожское	18,1	4	230
Онежское	9,7	33	127
Таймыр	4,6	6	26
Ханка	4,2	69	10
Чудское	3,5	30	15

за, дуб, липа), хвойных (ель, пихта, кедр, лиственница, сосна) и смешанных лесов. В лесной зоне обитают лось, кабан, бурый медведь, рысь, пушные звери (соболь, белка, заяц-беляк), в Восточной Сибири, помимо перечисленных, — марал, кабарга, колонок, а на юге Дальнего Востока — уссурийский тигр, чёрный медведь, енотовидная собака. Из птиц для лесов наиболее типичны глухарь, тетерев, рябчик, дятел. В лесостепной и степной зонах преобладают мелкие грызуны: полёвка, суслик, тушканчик, хомяк, сурок, а из птиц — дрофа, орёл, стрепет и др. Встречаются волк, лисица, барсук, заяц. Для зон арктической пустыни и тундры характерны песец, лемминги, северный олень, полярная сова, белая куропатка. Повсеместно распространены водоплавающие птицы (гуси, утки). Моря Р. и внутренние водоёмы богаты рыбой и морскими млекопитающими. Особое значение имеет промысел осетровых рыб в южных морях и лососевых рыб на Дальнем Востоке. Рыбный промысел и добыча диких животных имеют большое значение в жизни коренных народов Севера и Сибири.

Климат Р. достаточно однороден. Большая часть территории страны расположена в умеренной влажной зоне, для которой характерны средние температуры и повышенное увлажнение. На Севере Р. преобладает влияние холодного арктического воздуха. Здесь выделяют арктический пояс (со средними температурами июля +8°С и января -32°С) и субарктический пояс (средняя температура июля +12°С, января -40°С). В субарктическом поясе Якутии находятся Верхоянский и Оймяконский полюса холода с максимальными отрицательными температурами -68°С и -71°С. В отличие от Азиатского Севера Р., Европейский Север Р. находится под влиянием не только арктического воздуха, но и тёплого атлантического течения Гольфстрим. Поэтому в Мурманске, расположенном севернее Верхоянска и Оймякона, средние температуры января составляют лишь -8°С. Климат Европейской части Р. формируется под преобладающим влиянием западного атлантического воздуха. Средние температуры января (-8°С) одинаковы от Мурманска до Астрахани. Лишь в Краснодарском крае они повышаются до 0°. Средние температуры июля повышаются от +8° в Мурманске до +16°С в Санкт-Петербурге и +24°С в районе Волгограда. С запада на восток нарастает континентальность климата Р. (увеличиваются внутрисуточные и межсезонные колебания температуры). Если в Европейской части Р. климат считается умеренно континентальным



(сумма максимальных положительной и отрицательной температур составляет ок. 60° — от –26° до +33°С в Санкт-Петербурге), то в Западной Сибири — континентальным (сумма максимальных температур составляет 90° — от –49° до +41°С в Красноярске), а в Восточной Сибири — резкоконтинентальным (эта сумма превышает 100° — от –64° до +38°С в Якутске). Камчатка, побережье Охотского моря и юг Дальнего Востока находятся под влиянием воздушных масс Тихого океана. Климат — морской и муссонный. Колебания температур сокращаются до 65–70°С (от –34°С до +31°С в Петропавловске-Камчатском), однако средние температуры января и июля остаются более низкими, чем в Европейской части Р. (от –16° до +16°С).

Среднегодовое количество осадков в Европейской части и на Дальнем Востоке составляет 600–800 мм, в Западной и Восточной Сибири — 400–600 мм. В Европейской части Р. осадки выпадают равномерно по сезонам года, в Азиатской части — преимущественно в летние месяцы.

### Население

Р. занимает 7-е место в мире по численности населения после Китая, Индии, США, Индонезии, Бразилии и Пакистана.

В 1985 численность населения РСФСР составляла 183,5 млн чел., в 1989 — 147 млн, в 1992 население Р. составляло 148,3 млн чел.

В 2002 население Р. — 145,537 млн чел. Из них мужчин 67,806 млн, женщин 77,731 млн. Постоянно проживающее население Р. — 145,182 млн чел.

За 1989–2002 численность постоянного населения Р. сократилась на 1,84 млн чел., или на 1,3% (табл. 3). Естественная убыль населения составила 7,4 млн чел. Миграционный прирост был положительным и равнялся 5,56 млн чел.: в страну прибыло на постоянное место жительства 10,976 млн чел., выбыло — 5,416 млн чел.

Распределение населения по федеральным округам (в % от общей численности населения): Центральный (26,2), Приволжский (21,5), Южный (15,8), Сибирский (13,8), Северо-Западный (9,6), Уральский (8,5), Дальневосточный (4,6).

Численность населения сократилась в 66 субъектах Р. (особенно на Дальнем Востоке, Севере, в Сибири и в центральных районах страны). Население южных регионов увеличилось: в частности, в Дагестане — на 43%, в Кабардино-Балкарии — на 20%, в Ставропольском крае — на 17%, в Краснодарском крае — на 11%.

В 1990-х гг. часть горожан и бóльшая часть мигрантов из стран СНГ переселились в сельскую местность, что привело к сокращению численности городского населения Р. на 1,5 млн чел., при стабилизации численности сельского населения на уровне 39 млн чел. Однако стабильность сельского населения Р. частично носит фиктивный характер, т.е. люди прописаны (зарегистрированы) в сёлах, но живут и работают в городах. Как выявила последняя перепись, ок. 12,5 тыс. из 155 тыс. сельских посёлков Р. оказались полностью вымершими. По документам в этих деревнях проживают граждане, но реально там никого нет. Число деревень, в каждой из которых живёт не более 10 чел., составляет 22% всех сельских населённых пунктов.

Таблица 3. Динамика численности постоянного населения, по данным последних переписей

Год	Всё население, тыс. чел.	В том числе		В % к предыдущей переписи населения		
		городское, тыс. чел.	сельское, тыс. чел.	всё население	городское	сельское
1970 (на 15 января)	129 941,2	80 631,4	49 309,8	111	132	88
1979 (на 17 января)	137 409,9	94 942,3	42 467,6	106	118	86
1989 (на 12 января)	147 021,9	107 959,0	39 062,9	107	114	92
2002 (на 9 октября)	145 181,9	106 470,2	38 711,7	99	99	99

Таблица 4. Численность населения в крупнейших городах Р.

Город	Тыс. чел.	В % к 1989 г.	Город	Тыс. чел.	В % к 1989 г.
Москва	10 357,8	117	Казань	1105,3	102
Санкт-Петербург	4 669,4	94	Челябинск	1078,3	94
Новосибирск	1 425,6	99	Ростов-на-Дону	1070,2	106
Нижний Новгород	1 311,2	91	Уфа	1042,4	97
Екатеринбург	1 293,0	95	Волгоград	1012,8	102
Самара	1 158,1	92	Пермь	1000,1	92
Омск	1 133,9	99			

Таблица 5. Смертность по основным классам причин смерти (на 100 тыс. чел.)

	1970	1980	1990	2000	2001
Умершие от всех причин	868	1100	1117	1535	1564
В том числе от: некоторых инфекционных и паразитарных болезней	24	21	12	25	25
новообразований	147	164	194	206	204
болезней системы кровообращения	412	580	617	849	869
болезней органов дыхания	87	92	59	71	66
болезней органов пищеварения	23	30	29	45	48
несчастных случаев, отравлений и травм	125	165	134	220	230
Из них от: случайных отравлений	14	23	11	26	29
самоубийств	30	35	26	39	40
убийств	7	13	14	28	30

Преобладающая часть городского населения страны (64%) проживает в городах с численностью 100 тыс. чел. и более. В 2002 40% жителей больших городов было сосредоточено в 13 городах-миллионерах против 37% в 1989 (табл. 4).

Ежегодная естественная убыль населения составляет 930–960 тыс. чел. За 1970–2001 более чем в 2 раза выросла смертность в расчёте на 100 тыс. чел. от болезней органов кровообращения, пищеварения, случайных отравлений алкоголем. Более чем в 4 раза возросла смертность от убийств (табл. 5). В автокатастрофах погибает 30–40 тыс. чел. в год.

За 1970–2001 относительная младенческая смертность (дети до 1 года) из расчёта на 10 000 новорождённых имеет тенденцию к снижению (табл. 6).

Продолжительность жизни составляет 58,96 года для мужчин и 72,34 года для женщин (оценка 2001). Эти показатели в 2000 – 59 лет и 72,2 года, в 1999 – 59,93 и 72,38, в 1990 – 63,79 и 74,27 года.

На территории Р. проживает более 100 различных народов. Этнический состав: русские – 83%, татары – 3,8, украинцы – 2,4, чуваша – 1,2, башкиры – 0,9, белорусы, чеченцы и мордва – по 0,7, немцы, удмурты, армяне – по 0,5, аварцы, марийцы, казахи – по 0,4, осетины, буряты, саха (якуты), кабардинцы, евреи – по 0,3, коми, лезгины, кумыки, ингуши – по 0,2, тувинцы – 0,1. Остальные народы составляют менее 0,1% общей численности населения Р. (микрорепись населения 1994).

Население Р. относится к различным религиозным конфессиям. Официально зарегистрированными религиозными конфессиями являются: Русская пра-

**Таблица 6. Младенческая смертность по основным классам причин смерти (на 10 тыс. новорождённых)**

	1970	1980	1990	2000	2001
<b>Умершие в возрасте до 1 года от всех причин</b>	230	221	174	153	147
<b>В том числе от: некоторых инфекционных и паразитарных болезней</b>	11	31	13	9	8
<b>болезней органов дыхания</b>	94	78	25	17	14
<b>болезней органов пищеварения</b>	12	4	1	1	1
<b>врождённых аномалий (пороков развития), деформаций и хромосомных нарушений</b>	31	35	37	36	34
<b>отдельных состояний, возникающих в перинатальном периоде</b>	62	52	80	68	66
<b>несчастных случаев, отравлений и травм</b>	11	11	7	10	9

вославная церковь, ислам, Римско-католическая церковь, иудаизм, буддизм и др. В 1990-х гг. численность верующих значительно увеличилась. Особенно выросло значение двух основных вероисповеданий — православного христианства и ислама.

### История

Самые древние следы обитания первобытного человека на территории современной Р. датируются временем ок. 700 тыс. лет назад. В эпоху неолита (5–6 тыс. лет назад) на юге получили распространение земледелие и скотоводство. Начало производства металлических, бронзовых орудий датируется 2–3 тыс. лет до н.э.

В 1-м тыс. н.э. на обширной территории, простирающейся от Восточной Европы до Тихого океана, проживали сотни славянских, тюркских, финно-угорских, северокавказских, тунгусских, чукотских, алеутских и иных племён.

Первые упоминания о славянах (антах, склавинах, россах или русах) в византийских летописях относятся к 6 в. н.э. В это время на землях славянских союзов племён уже существовали десятки городов, в т.ч. такие центры ремесла и торговли, как Муром, Новгород, Смоленск и др. В 6–нач. 9 вв. рать русов неоднократно предпринимала походы на владения Византии.

В 879 власть в Новгороде перешла в руки князя Олега. Он покорил бóльшую часть соседних славянских союзов племён и провозгласил себя Великим князем Руси. Столицей нового государства стал Киев — самый южный из восточнославянских городов, откуда Олег и его преемники неоднократно совершали походы на Константинополь (Царьград).

При князе Владимире, который стремился к укреплению своей державы, на Руси в качестве единой общегосударственной религии в 988 было принято христианство в его византийском (православном) толковании. Ярослав Мудрый (Великий князь в 1019 — 54, здесь и далее приводятся даты царствования) принял кодекс законов, единый для всех русских земель, — «Русскую Правду». Впервые признавался принцип собственности на землю, вводился порядок ее наследования, утверждалось неравенство различных групп населения, что впоследствии стало основой сословной, феодальной организации общества.

При Владимире Мономахе (Великий князь в 1113–25) была предпринята попытка упорядочить систему престолонаследия, нечёткость которой вызывала многочисленные усобицы. Тем не менее усиление удельных княжеств, которые управлялись потомками Мономаха, привело к распаду Древнерусского государства на враждующие между собой владения.

В 12–14 вв. особенно усилились Новгородская Республика, Владимирско-Суздальское, Галицко-Волынское и другие княжества. Князь Владимирско-Суздальский Юрий Долгорукий (при его правлении в 1147 впервые в летописях упоминается Москва) предъявил претензии на Киевский престол. Его сын Андрей Боголюбский провозгласил себя Великим князем Руси, перенес столицу во Владимир.

Разобщённость русских земель, междоусобные войны между ними привлекли внимание завоевателей с запада и востока. Торговые города-государства Псков и Новгород, успешно конкурировавшие в торговле на Балтике с Ганзейским союзом немецких городов, подверглись нападению шведских и немецких рыцарей. Оно было отбито дружинами Александра

Невского (потом — Великий князь Владимирский), избранного князем Новгорода. В 1240 произошла Невская битва со шведами, а в 1242 — битва с немецкими рыцарями на Чудском озере, известная как Ледовое побоище.

Наиболее серьёзная угроза надвигалась на русские земли с востока. Монголы, покорившие сибирские и маньчжурские племена, часть Китая, государства Средней Азии и подчинившие себе тюркские народы (на Руси их называли татарами), заставили их выставить войска для похода на запад. В 1237—42 большая часть русских княжеств была разорена и завоёвана, разрушению подверглось 49 городов, 14 из них так и не возродились. Покорённые земли регулярно уплачивали дань завоевателям — Золотой Орде. Значительная часть западнорусских земель перешла под власть Великого княжества Литовского, а позднее — Речи Посполитой.

Почти 250 лет русские земли находились под властью монголов. В победе над ними особую роль сыграло Московское княжество, вокруг которого в 14—16 вв. сложилось централизованное государство. При князе Иване Даниловиче (прозвище Калита, Великий князь с 1327) Москва стала религиозным центром русских земель, в нее была перенесена резиденция митрополита. При внуке Ивана Калиты — Дмитрии Ивановиче (прозвище Донской) в 1380 войска Москвы и союзных ей княжеств на Куликовском поле разбили ордынские войска.

Окончательно с зависимостью от Золотой Орды было покончено при Иване III (1462—1505), который отказался платить дань монгольским ханам. Ордынские войска не решились атаковать армию Московского княжества (Стояние на Угре, 1480). Иван III значительно расширил московские владения, присоединив к ним суздальско-нижегородские, ярославские и вятские земли, Пермь, Ростовское и Тверское княжества. Он отвоевал у Литвы часть западных русских земель, подчинил Новгородскую феодальную республику. В 1485 Иван III, сохраняя титул Великого князя Московского, стал именоваться Государем всея Руси. При его власти был принят единый общегосударственный свод законов — Судебник, бывшие независимые княжества стали уездами, которыми управляли наместники Москвы. При Василии III (1505—33) в состав Московского государства вошли Псков, Смоленск, Рязанская земля.

Иван IV (1533—84), вошедший в историю как Грозный, в 1547 венчался на царство и стал именоваться царём. Р. были завоёваны Казанское и Астра-

ханское ханства, считавшие себя преемниками Золотой Орды. В состав Р. вошли Чувашия, Башкирия, Ногайская Орда (государство кочевников, располагавшееся между Волгой и Иртышём). Отряды казаков под руководством Ермака, оснащённые на средства купцов и промышленников Строгановых, начали продвижение на территорию Сибирского ханства, которое также было присоединено к Р. Она стала одним из самых крупных государств мира. Появилась первая в стране типография первопечатника Ивана Федорова, расширялось оружейное производство.

При Иване Грозном начала складываться система централизованного управления государством. Возник общероссийский совещательный орган сословного представительства — Земский собор. После введения опричнины и казни многих представителей боярско-княжеской знати были ослаблены местнические традиции, возросла роль чиновничества.

На рубеже 16—17 вв. Р. переживает период Смутного времени. Связанное с опричниной запустение многих земель, неудачная Ливонская война с Польско-Литовским государством и Швецией за выход к Балтийскому морю (1558—83) ослабили Российское государство. Ответом на закрепощение крестьянства (в 1581—97 были приняты законы, прикрепившие его к земле, увеличившие повинности в пользу землевладельцев) стали крестьянские восстания (Хлопка, Болотникова). Их использовала в своих интересах часть феодальной знати. Кризис династии (со смертью сына Ивана Грозного Фёдора в 1598 у царя не осталось прямых наследников) открыл период борьбы за власть, в которую вмешались Польша и Швеция. Взятие Москвы польскими войсками, капитуляция перед ними боярской знати и угроза занятия престола ставленником Польши — католиком — всё это вызвало в Р. массовое возмущение, поддержанное Православной церковью. Народное ополчение, возглавленное К. Мининым и Д. Пожарским, в 1612 освободило Москву от поляков. Собранный в 1613 Земский собор избрал на царский престол Михаила Фёдоровича Романова, этим было положено начало новой династии.

В 17 в. Р. постепенно преодолевала последствия Смуты. При царе Алексее Михайловиче (1645—76) было принято Соборное уложение, которое ввело единый кодекс норм государственного, гражданского и уголовного права, порядок судопроизводства,крепило сословное разделение общества. Были подавлены восстания горожан и крестьян (самое крупное из них в 1667—71 возглавил С. Разин) против ужесточения крепостного права, налоговой политики. После



ряда войн со Швецией, Польшей, Крымским ханством и Турцией в состав Российского государства вошла Левобережная Украина. Русские землепроходцы достигли берегов Тихого океана.

Все это подготовило почву для реформ, связанных с именем Петра I (1689—1725). Была реорганизована армия, создан военно-морской флот. Возникли десятки новых мануфактур, на которых использовался труд крепостных. Полному преобразованию подверглась система государственного управления, она стала жёстко централизованной, с чётким распределением функций между коллегиями (министерствами), центральными и местными органами власти, строгой системой субординации. Церковь стала одним из государственных ведомств, должность патриарха была упразднена.

При правлении Петра I в результате победы Р. в Северной войне (1700—21) к ней перешли Прибалтика, часть Финляндии с г. Выборгом. После войны с Ираном был присоединён западный берег Каспийского моря. Столица была перенесена в Петербург, заложенный в 1703 по приказу Петра I, который в 1721 провозгласил себя императором.

После смерти Петра I, который не успел назначить себе преемника, в Р. наступило время, вошедшее в историю как период дворцовых переворотов (2-я четв. — сер. 18 в.). Его завершение связано с переходом власти к Екатерине II Великой (1762—96), которая, будучи сторонницей просвещённого абсолютизма, покровительствовала науке, искусству, торговле, развитию мануфактур. Возникли первые банки. Был объявлен принцип веротерпимости, создана система судопроизводства, отделённая от исполнительной власти. Жалованные грамоты дворянству и городам освободили дворян от обязательной службы, признали имения их полной собственностью, ввели основы местного самоуправления в губерниях, уездах и городах. В то же время крестьянство, составлявшее большинство населения, оставалось полностью бесправным. Это стало причиной одного из самых крупных казацко-крестьянских восстаний 1773—75 под предводительством Е. Пугачёва.

При Екатерине Великой в результате ряда войн с Османской империей к Р. были присоединены Крымское ханство, земли между Днестром и Бугом, её покровительство признали Молдавия и Валахия. После разделов Польши в состав Российской империи вошли Западная Украина и Белоруссия, часть Литвы и Курляндия.

К нач. 19 в. Российская империя стала крупнейшей мировой державой. В ходе войн со Швецией, Турцией

и Ираном она присоединила к себе Финляндию, почти всё Закавказье. Отразив наполеоновское нашествие в Отечественной войне 1812, освободив страны Центральной Европы от власти империи Наполеона, Р. стала одним из гарантов незыблемости монархических порядков на европейском континенте. Она сыграла значительную роль в подавлении революционно-демократических, освободительных революций в Центральной и Восточной Европе в 1848—49.

Консервативно-охранительные тенденции возобладали и в сфере внутренней политики. При императорах Александре I (1801—25) и особенно при Николае I (1825—55) предпринимались попытки помешать распространению в стране либерально-демократических и революционных идей. По сути, игнорировался углубляющийся кризис крепостного хозяйства, которое стало помехой для осуществления в стране промышленного переворота.

Отставание от западноевропейских стран в развитии индустрии, военной техники особенно наглядно проявилось в ходе Крымской войны (1853—56) между Англией, Францией, Турцией и Р., которая завершилась ее поражением.

Преобразования в Р. начались при Александре II (1855—81) с отмены в 1861 крепостного права. Были введены земское самоуправление, суд присяжных, осуществлена военная реформа. Эти меры способствовали быстрому росту промышленности, торговли, транспорта. По основным показателям их развития к нач. 20 в. Российская империя вошла в пятерку лидирующих стран мира. Продолжалась и ее территориальная экспансия, во 2-й пол. 19 в. в сферу влияния Р. вошли Бухарское и Хивинское ханства, было создано Туркестанское генерал-губернаторство.

В то же время из-за ограниченности реформы, оставившей неприкосновенной помещичье землевладение, обострялась проблема крестьянского малоземелья. Перемены в экономической жизни, связанные с ней социальные процессы (рост слоя предпринимателей, увеличение числа наёмных работников) не сопровождались политической модернизацией. Р. оставалась абсолютистской монархией с сословным строем. Из-за невозможности легального выражения оппозиционных настроений росло действующее в подполье революционное движение, в т.ч. и прибегающее к методам террора (народовольцы, эсеры).

Поражение в Русско-японской войне 1904—05 обострило ситуацию в стране, что привело к революции 1905—07. В ходе революции начался переход Р. к конституционной монархии: в 1905 была учреждена

Государственная дума, сложились действующие легально политические партии. С реформ П.А. Столыпина началось преобразование аграрных отношений: был разрешён выход крестьян из общины, ускорилось хозяйственное освоение земель азиатской Р. Однако возможности мирного, эволюционного развития страны не удалось использовать.

Участие Р. в 1-й мировой войне (1914–18) имело катастрофические последствия. К 1917 наступил паралич экономики и транспорта, нарушилось снабжение городов продовольствием. Массовое недовольство стало причиной Февральской революции 1917, самодержавие было свергнуто. Однако создать в условиях войны стабильное демократическое правительство не удалось, кризис в стране углублялся. Начался её распад на независимые национально-государственные образования. Впоследствии возникли такие государства, как Польша, Финляндия, Литва, Латвия, Эстония. Бессарабия была оккупирована Румынией.

В октябре 1917 власть в Р. перешла в руки стихийно возникших в ходе революции органов власти — Советов, которые контролировались партией большевиков и ее союзниками — левыми эсерами. Идеология большевизма, разработанная В.И. Лениным, основывалась на марксизме и предполагала, что в мире в целом зрели условия для социалистической революции. В январе 1918 была провозглашена Российская Советская Федеративная Социалистическая Республика (РСФСР). В 1918 был казнён последний русский император Николай II (1894–1917).

Гражданская война 1917–22 и интервенция способствовали жёсткой централизации всех рычагов экономической и политической власти в руках правящей партии большевиков («военный коммунизм»). Были запрещены все иные политические партии и движения. В полностью разорённой стране в 1921 провозглашается новая экономическая политика (нэп), допускающая частное предпринимательство. В декабре 1922 республики, где утвердилась власть большевиков (Р., Украина, Белоруссия и Закавказская Федерация), образовали Союз Советских Социалистических Республик (СССР).

В условиях, когда идея «мировой революции» не оправдалась, а политика нэпа вступила в противоречие с идеологией большевизма, в правящей партии (с 1925 — ВКП(б), с 1952 — КПСС) развернулась борьба за власть. Победителем в ней стал И.В. Сталин — сторонник теории построения социализма «в одной, отдельно взятой стране». Сталинские представления о социализме стали основой политической практики.

Была проведена коллективизация (обобществление) крестьянских хозяйств, в результате которой под контроль государства были поставлены значительные людские и материальные ресурсы, создана централизованная система их распределения, позволившая осуществить индустриализацию страны.

Проводимая политика привела к огромным людским потерям. Коллективизация осуществлялась насильственными методами, способствовала возникновению голода во многих районах страны. Принудительно внедрялась система жесточайшей трудовой дисциплины. В стране была создана атмосфера нетерпимости к любому инакомыслию. Все, кто сомневался в мудрости политики И.В. Сталина и его окружения, провозглашались «врагами народа» и подвергались репрессиям, пик которых пришёлся на 1937–38. Точное число их жертв неизвестно, по приблизительным данным, было казнено ок. 800 тыс. чел., лагеря с конца 1920-х по нач. 1950-х гг. прошли 18 млн чел. Принудительный труд заключённых широко использовался в процессе модернизации экономики.

Проведённая индустриализация обеспечила победу Советского Союза в Великой Отечественной войне 1941–45. По её итогам в составе СССР остались перешедшие к нему в 1939–40 земли Западной Украины и Белоруссии, Бессарабия (Молдова), государства Балтии. Советский Союз также получил часть бывшей Восточной Пруссии (Калининградская область), Южный Сахалин и Курильские острова. Цена победы была очень велика, СССР потерял в войне ок. 27 млн чел. Тем не менее решающий вклад, внесённый Советским Союзом в победу над фашистской Германией и ее союзниками, быстрое восстановление народного хозяйства обеспечили СССР значительный рост влияния на международной арене.

В кон. 1940-х — нач. 1980-х гг. Советский Союз выступал центром созданной им системы союзов, соперничавшей в годы «холодной войны» с США и их партнёрами в борьбе за глобальное лидерство. СССР удалось занять 2-е место в мире по основным показателям промышленного производства, достичь паритета в военной мощи с США, в кон. 1950-х—нач. 1960-х гг. опередить их в освоении космоса.

В то же время гонка вооружений, участие в локальных конфликтах (самым тяжёлым для СССР было участие в войне в Афганистане 1979–89) истощили ресурсы страны. Необходимость перехода от экстенсивного к интенсивному типу развития экономики, высвобождения творческого потенциала страны, скованного централизованной системой управления,

окончательного преодоления духовного наследия сталинизма (начало его разоблачению было положено на XX съезде КПСС в 1956) определила неизбежность перестройки. Её инициатором стал М.С. Горбачёв (с марта 1990 — президент СССР). Были приняты меры для улучшения отношений со странами Запада, фактически прекратилась «холодная война». Страна встала на путь демократизации, начала складываться многопартийная политическая система. Была утверждена свобода печати (гласность). Однако начатые перестройкой процессы вышли из-под контроля союзного центра власти. В стране обострились социальные проблемы, межнациональные противоречия. Распалась международная система союзов СССР.

12 июня 1990 Съезд народных депутатов РСФСР принял Декларацию о государственном суверенитете Р. В марте 1991 был учреждён пост президента РСФСР, им стал Б.Н. Ельцин.

В августе 1991 противники политики перестройки предприняли попытку переворота, незаконно отстранив от власти президента СССР. Однако решительные действия руководителей Р., массовые протесты москвичей привели к провалу путча. Действия его организаторов окончательно дискредитировали союзный центр власти и КПСС, которая была распущена.

В декабре 1991 лидеры Р., Украины и Белоруссии подписали Беловежские соглашения, согласно которым существование СССР было прекращено и создано Содружество Независимых Государств (СНГ).

При президенте Б.Н. Ельцине (1991—99) в Р. был осуществлён переход к рыночной экономике, проведена масштабная приватизация государственной собственности. Реформы сопровождались экономическим спадом, быстрым ростом инфляции, безработицы, социальным расслоением общества. Недовольство значительной части народных депутатов ходом преобразований стало причиной конфликта между законодательной и исполнительной властью, принявшего осенью 1993 форму вооружённого противостояния в Москве. В сентябре 1993 президент своим указом ликвидировал систему Советов. 12 декабря 1993 в ходе референдума была принята Конституция РФ, проведены выборы в Федеральное Собрание.

Тем не менее противоречия между президентом, правительством и оппозиционным им большинством Государственной Думы препятствовали эффективно-му решению проблем общества. На его политику все больше влияли конъюнктурные моменты и интересы корыстных групп давления. Экономическое положение Р. продолжало ухудшаться. В 1998 был объявлен

дефолт, т. е. невозможность погашения внутренней и внешней задолженности. Страна столкнулась с серьёзными проблемами в сфере социальных и межнациональных отношений. Наиболее болезненным стал конфликт Р. с сепаратистским движением в Чечне, приведший к первой (1994—96) и второй (1999—2003) чеченским войнам.

Новый этап в развитии Р. начался с завершением 20 в. Выборы 1999 в Государственную Думу принесли успех проправительственным партиям «Единство» и «Отечество — Вся Россия». 31 декабря 1999 Б.Н. Ельцин подал в отставку с поста президента страны. Исполнение обязанностей главы государства было возложено на главу правительства (с августа 1999) В.В. Путина. На президентских выборах в марте 2000 он одержал убедительную победу над остальными кандидатами.

Изменившаяся расстановка политических сил позволила начать коррекцию курса реформ, принять меры по стабилизации положения в стране. Удалось укрепить вертикаль исполнительной власти, усилить правовую базу реформ, привести уголовное и административное законодательство в соответствие с реальностями рыночной экономики. Началась реформа федеративных отношений, имеющая целью добиться четкого перераспределения полномочий и предметов ведения между органами власти различных уровней. Для стимулирования предпринимательской деятельности были сокращены налоги, их уровень в Р. стал одним из самых низких в мире. Меры по борьбе с теневой экономикой, изменения таможенной политики также благоприятствовали поощрению отечественных товаропроизводителей.

В итоге удалось переломить тенденцию к экономическому спаду, перестала расти внешняя задолженность, начал повышаться уровень жизни населения.

Возросла степень предсказуемости и стабильности внешней политики. В 1990-е гг. дипломатии Р. удалось наладить устойчивые отношения с большинством государств мира исходя из того, что ни одно из них не является потенциальным противником. Было налажено партнёрство со странами НАТО, достигнуты соглашения о дальнейших сокращениях стратегических вооружений с США.

В нач. 21 в. внешняя политика Р. стала более прагматичной, менее популистской. РФ поддержала кампанию борьбы против международного терроризма, начатую США, с пониманием отнеслась к антитеррористической операции, предпринятой США в Афганистане в 2002. Р. удалось, выступая за повышение



роли ООН, наладить партнёрские отношения с США и структурами НАТО. Более тесными стали экономические и политические связи со странами ЕС, Азиатско-Тихоокеанского региона. Были достигнуты конкретные договорённости со странами — членами СНГ (особенно с Белоруссией, Украиной, Казахстаном) о развитии и углублении интеграционных процессов.

#### Государственное устройство и политическая система

Р. — демократическое федеративное правовое государство с республиканской формой правления. Действует Конституция, принятая на всенародном референдуме 12 декабря 1993.

В административном отношении Р. состоит из республик, краёв, областей, городов федерального подчинения, автономных округов, которые являются субъектами Федерации. Согласно Конституции РФ все субъекты Федерации равноправны. В то же время Конституция РФ фиксирует и некоторые различия в правовом положении субъектов Федерации. Так, республики в составе РФ имеют собственные Конституции, а все прочие субъекты Федерации — уставы. Республикам в составе Р. предоставлено право устанавливать свои государственные языки, которые в государственных учреждениях республик употребляются наряду с русским языком.

Различия в уровнях экономической и политической самостоятельности субъектов Федерации по отношению к федеральному центру были зафиксированы в договорах о разграничении и взаимном делегировании полномочий между федеральными органами власти и органами власти субъектов Федерации (эта практика существовала с 1994). Всего был заключён 41 договор с 46 субъектами Федерации. Но в условиях начавшейся при президенте В.В. Путине федеративной реформы с 2001 субъекты Федерации начали отказываться от договоров. В дальнейшем в соответствии с планами продолжения федеративной реформы предполагается в рамках федерального законодательства унифицировать распределение полномочий и финансовых средств между федеральными органами власти, органами власти субъектов Федерации и органами местного самоуправления.

В 2004 по итогам местных референдумов Пермская область и Коми-Пермяцкий автономный округ объединились в Пермский край. Всего в РФ стало 88 субъектов:

Республика Адыгея (Адыгея), Республика Алтай, Республика Башкортостан, Республика Бурятия, Республика

Дагестан, Ингушская Республика, Кабардино-Балкарская Республика, Республика Калмыкия, Карачаево-Черкесская Республика, Республика Карелия, Республика Коми, Республика Марий Эл, Республика Мордовия, Республика Саха (Якутия), Республика Северная Осетия — Алания, Республика Татарстан (Татарстан), Республика Тыва, Удмуртская Республика, Республика Хакасия, Чеченская Республика, Чувашская Республика;

Алтайский край, Краснодарский край, Красноярский край, Пермский край, Приморский край, Ставропольский край, Хабаровский край;

Амурская область, Архангельская область, Астраханская область, Белгородская область, Брянская область, Владимирская область, Волгоградская область, Вологодская область, Воронежская область, Ивановская область, Иркутская область, Калининградская область, Калужская область, Камчатская область, Кемеровская область, Кировская область, Костромская область, Курганская область, Курская область, Ленинградская область, Липецкая область, Магаданская область, Московская область, Мурманская область, Нижегородская область, Новгородская область, Новосибирская область, Омская область, Оренбургская область, Орловская область, Пензенская область, Псковская область, Ростовская область, Рязанская область, Самарская область, Саратовская область, Сахалинская область, Свердловская область, Смоленская область, Тамбовская область, Тверская область, Томская область, Тульская область, Тюменская область, Ульяновская область, Челябинская область, Читинская область, Ярославская область;

Москва и Санкт-Петербург — города федерального подчинения;

Еврейская автономная область;

Агинский Бурятский автономный округ, Корякский автономный округ, Ненецкий автономный округ, Таймырский (Долгано-Ненецкий) автономный округ, Усть-Ордынский Бурятский автономный округ, Ханты-Мансийский автономный округ, Чукотский автономный округ, Эвенкийский автономный округ, Ямало-Ненецкий автономный округ.

Из них: 21 республика, 7 краёв, 48 областей, 2 города федерального подчинения, 1 автономная область, 9 автономных округов. 7 субъектов Федерации (Красноярский и Хабаровский края, Архангельская, Иркутская, Камчатская, Тюменская и Читинская области) являются многосоставными, т.е. в их состав входят другие субъекты Федерации — автономные округа (Ненецкий АО — в Архангельскую область, Усть-Ордынский Бурятский АО — в Иркутскую область, Корякский АО — в Камчатскую область, Ханты-Мансийский и Ямало-Ненецкий АО — в Тюменскую область, Агинский Бурятский АО — в Читинскую область, Эвенкий-

ский и Таймырский (Долгано-Ненецкий) АО — в Красноярский край). Чукотский автономный округ, до 1991 бывший в составе Магаданской области, самостоятельно входит в состав РФ.

Республики в составе РФ созданы на базе бывших политических (автономные республики) и административных (автономные области) автономий, которые в советскую эпоху были предоставлены крупным нерусским этносам на территории их исторического проживания.

При президенте Б.Н. Ельцине был взят курс на уравнивание прав административных единиц, вследствие чего автономные округа, сохранив в большинстве своём административную принадлежность соответствующим краям и областям, получили одновременно статус субъектов Федерации. Однако в мае 2000 в целях улучшения координации действий федеральных и местных органов власти, контроля за исполнением федеральных законов указом президента Р. в рамках его конституционных полномочий вся территория страны была разделена на 7 федеральных округов (Центральный, Северо-Западный, Южный, Приволжский, Уральский, Сибирский и Дальневосточный) во главе с полномочными представителями президента РФ.

*Политическая система* РФ базируется на демократических принципах: действует принцип разделения властей на законодательную, исполнительную и судебную; в Конституции закреплены идейный и политический плюрализм, многопартийность, равенство граждан перед законом, права и свободы человека и гражданина согласно общепринятым принципам и нормам международного права.

Р. — светское государство. Религиозные объединения отделены от государства и равны перед законом.

РФ — президентская республика. Государственную власть в Р. осуществляют президент РФ, двухпалатный парламент — Федеральное Собрание, правительство РФ и суды РФ.

*Глава государства — президент*, избираемый всеобщим голосованием сроком на 4 года. При этом Конституция оговаривает, что одно и то же лицо не может занимать должность президента РФ более двух сроков подряд.

Президент занимает центральное место в системе органов власти РФ. По Конституции он определяет основные направления внутренней и внешней политики страны. В ряде случаев президент может выполнять функции, которые обычно осуществляются законодательными и судебными органами власти.

Как глава государства президент является гарантом соблюдения Конституции, прав и свобод граждан. Ему принадлежит ведущая роль в назначении высших должностных лиц РФ. Президент с согласия нижней палаты парламента назначает на должность председателя правительства РФ; по представлению председателя правительства назначает его заместителей и федеральных министров. Президент также назначает и увольняет с должности высшее командование Вооружённых сил, руководителей других силовых структур, дипломатических представителей РФ за рубежом, полномочных представителей президента в федеральных округах, формирует и возглавляет Совет безопасности РФ, формирует администрацию президента. Президент представляет для назначения парламентом кандидатуры председателя Центрального банка РФ, судей Конституционного, Верховного и Высшего Арбитражного судов РФ, генерального прокурора страны.

Президент имеет право роспуска нижней палаты парламента в случаях, предусмотренных Конституцией, назначения даты всенародного референдума, выборов в нижнюю палату парламента — как очередных, так и досрочных.

Президент выступает арбитром в спорах между органами государственной власти Р. и субъектов Федерации, между органами власти субъектов Федерации. В случае отсутствия законодательной базы, регулиющей те или иные стороны общественной жизни, президент имеет право издавать указы, имеющие силу закона до принятия парламентом соответствующих нормативных актов. Президент имеет право наложить вето на законы, принимаемые Федеральным Собранием, после чего они поступают на повторное рассмотрение парламента.

Президент РФ может быть отрешён от должности в порядке, предусмотренном Конституцией страны.

*Высшим органом представительной и законодательной власти РФ* является парламента — Федеральное Собрание, состоящее из двух палат: нижней — Государственной Думы и верхней — Совета Федерации.

*Государственная Дума*, избираемая всеобщим голосованием на 4 года, состоит из 450 депутатов. Её основная функция — принятие законов Российской Федерации. К ведению Государственной Думы относятся: дача согласия президенту РФ на назначение председателя правительства РФ, решение вопроса о доверии правительству РФ, назначение на должность и освобождение от должности председателя Центрального банка РФ, председателя Счётной палаты РФ и

половины ее аудиторов, назначение на должность и освобождение от должности Уполномоченного по правам человека, объявление амнистии, выдвижение обвинения против президента РФ для отрешения его от должности.

*Государственная Дума* может быть распущена президентом РФ в случаях, предусмотренных Конституцией страны, которые связаны с отказом утвердить предложенную президентом кандидатуру на пост председателя правительства РФ, а также с отклонением предложенного правительством вотума доверия и выражением вотума недоверия правительству.

В соответствии с законодательством депутаты Государственной Думы могут создавать депутатские объединения — фракции и депутатские группы.

*Совет Федерации* представляет интересы регионов РФ. Он формируется по принципу 2 члена верхней палаты от каждого субъекта Федерации. Совет Федерации в обязательном порядке рассматривает принятые Государственной Думой законы по вопросам федерального бюджета, федеральных налогов и сборов, финансового, валютного, кредитного, таможенного регулирования, денежной эмиссии, ратификации и денонсации международных договоров РФ с другими государствами, статуса и защиты Государственной границы РФ, войны и мира. К исключительной компетенции Совета Федерации относятся: утверждение границ между субъектами РФ, утверждение указов президента РФ о введении военного и чрезвычайного положения на территории страны, решение вопроса о возможности использования Вооружённых сил страны за пределами территории РФ, назначение выборов президента РФ, отрешение президента РФ от должности, назначения на должность генерального прокурора РФ, судей Конституционного, Верховного и Высшего Арбитражного судов РФ, заместителя председателя и половины аудиторов Счётной палаты.

Действующий регламент Совета Федерации не предусматривает создание фракций по партийному принципу. Влияние политических предпочтений членов Совета Федерации (распространено также название «сенаторы») на политическую позицию верхней палаты парламента заметно ниже, чем в Государственной Думе. В гораздо большей степени на позицию Совета Федерации влияют различия в интересах регионов, которые представляют сенаторы (например, регионы-доноры и регионы — реципиенты федерального бюджета и др.).

Парламент играет в политической жизни Р. ограниченную роль. Это объясняется тем, что парламент по Конституции практически лишён контрольных функций.

*Избирательная система РФ.* Граждане Р. имеют право участвовать в выборах органов власти с 18 лет. Минимальный возраст для того, чтобы быть избранным в органы власти, устанавливается соответствующими законодательными актами. Так, президент Р. не может быть моложе 35 лет, депутат Государственной Думы — моложе 21 года. Кроме того, закон устанавливает предельный возраст в 65 лет, в котором гражданин может участвовать в выборах в качестве кандидата на пост президента РФ.

Государственная Дума избирается по смешанной, пропорционально-мажоритарной системе. Половина депутатов (225 чел.) избирается по пропорциональной системе — по партийным спискам. До выборов 1999 включительно в голосовании по партийным спискам участвовали политические партии и избирательные блоки, в состав которых входили политические партии и общественные объединения. Начиная с парламентских выборов 2003 избирательные блоки допускаются только в том случае, если в их состав в обязательном порядке входит хотя бы одна политическая партия. В дальнейшем намечается наделить исключительным правом участия в выборах только политические партии. При выборах по партийным спискам депутатские места в Государственной Думе получают партии и блоки, набравшие не менее 5% голосов избирателей. С думских выборов 2007 процентный барьер будет повышен до 7%. Выборы считаются действительными, если в них приняло участие св. 50% зарегистрированных избирателей.

Другая половина депутатов избирается по одномандатным округам, границы которых определяет Центральная избирательная комиссия РФ. Право выдвигать кандидатов в депутаты Государственной Думы имеют группы граждан, политические партии. Закон допускает и самовыдвижение кандидатов. Выборы депутатов по одномандатным округам проводятся в один тур. Победителем считается кандидат, набравший простое большинство голосов. При этом количество голосов, поданных за победителя, не должно быть меньше числа принявших участие в выборах избирателей, проголосовавших против всех кандидатов.

Принцип формирования Совета Федерации начиная с 1993 изменялся трижды. В 1993—95 верхняя палата парламента состояла из сенаторов, выбранных прямым голосованием населением субъектов Федера-



ции. С 1995 палата формировалась по принципу представительства в ней глав субъектов Федерации и председателей региональных парламентов (Законодательных собраний) субъектов Федерации. В 2000 принцип формирования верхней палаты был снова изменён. Сенаторы стали делегироваться главой исполнительной власти субъекта Федерации и региональным парламентом. При этом замена прежнего состава членов Совета Федерации проводилась постепенно по мере проведения перевыборов в субъектах Федерации. Переход к новой системе формирования Совета Федерации был полностью завершён к январю 2002. По действующему законодательству срок полномочий сенаторов соответствует срокам полномочий делегировавшего их органа власти субъекта Федерации, который имеет право отзыва члена Совета Федерации, если его действия не соответствуют в должной мере интересам региона.

Президент РФ избирается всеобщим голосованием. Право выдвижения кандидатов в президенты имеют группы граждан и политические партии. При этом, чтобы кандидат был официально допущен до участия в выборах, нужно собрать не менее 1 млн подписей граждан в его поддержку. Для того чтобы выборы были признаны состоявшимися, необходимо участие в них более 50% списочного состава избирателей. Победителем считается кандидат, набравший более половины голосов избирателей, принявших участие в голосовании. Если в 1-м туре никто из кандидатов не смог добиться этого результата, то назначается 2-й тур, в котором участвуют два кандидата, набравшие по итогам 1-го тура наибольшее количество голосов. Президентом становится кандидат, получивший более 50% голосов избирателей, принявших участие во 2-м туре. При этом их число должно составлять половину списочного состава избирателей плюс 1 голос.

*Исполнительную власть РФ* согласно действующей Конституции осуществляет правительство РФ. Однако в Конституции не говорится, что правительство является высшим органом исполнительной власти в стране. Это обусловлено тем, что важнейшие функции федеральной исполнительной власти осуществляет президент РФ.

Правительство Р. обеспечивает оперативное управление народным хозяйством посредством проведения единой финансовой, кредитной и денежной политики. Правительство разрабатывает и представляет Государственной Думе федеральный бюджет и обеспечивает его исполнение.

Правительство РФ назначается президентом Р. и слагает полномочия перед вновь избранным главой государства. Правительство РФ также может быть отправлено в отставку в случае, если президент РФ согласен или с вотумом недоверия, вынесенным правительству Государственной Думой, или с тем, что Дума отказывает правительству в доверии.

*Главой правительства* является его председатель (в литературе часто фигурирует термин «премьер-министр»), который назначается на должность президентом и утверждается Государственной Думой. Председатель правительства вносит на утверждение президента РФ предложения о структуре исполнительной власти и составе правительства.

Правительство, занимаясь оперативным управлением народным хозяйством, выполняет функции центра согласования важнейших экономических интересов. Эффективное выполнение этих функций под руководством сильного премьера обеспечивает значительный вес правительства как органа власти в политической жизни страны.

*Система власти на уровне субъектов Федерации* характеризуется существенными отличиями. Федеральный закон «Об общих принципах организации законодательных (представительных) и исполнительных органов государственной власти субъектов Российской Федерации» (1999) формулирует лишь базовые подходы к организации системы органов власти на местах. В остальных же субъектах Федерации на основе их Конституций и уставов сами определяют систему органов власти.

Во всех субъектах РФ проживающие на их территориях граждане прямым всеобщим голосованием избирают высшее должностное лицо субъекта Федерации — губернатора (для краёв, областей, автономных областей, автономных округов), президента (для республик в составе РФ), который и формирует исполнительную власть в регионе. В некоторых субъектах Федерации должности главы субъекта Федерации и руководителя исполнительной власти разъединены.

Высшие должностные лица субъектов Федерации избираются сроком на 4 или 5 лет. В 2000 создан законодательный механизм федерального вмешательства для отстранения их от должности в случае систематического нарушения федеральных законов. Однако на практике этот механизм пока не применялся.

В подавляющем большинстве субъектов Федерации законодательные органы (региональные парламенты) в 1990-е гг. формировались на основе мажоритарной избирательной системы. Лишь в отдельных

субъектах Федерации существовала смешанная пропорционально-мажоритарная избирательная система. Однако в связи с изменениями, внесёнными в федеральные законы в 2001–02, направленными на укрепление многопартийной системы, с 2005 намечено осуществить переход к смешанной избирательной системе при выборах Законодательных собраний регионов во всех субъектах Федерации.

Для региональных политических систем, как и для политической системы Р., характерен дисбаланс во взаимоотношениях между исполнительными и представительными органами власти в пользу института губернатора (президента республики). Это обеспечивает доминирование исполнительной власти в политических процессах в субъектах Федерации.

После создания федеральных округов и учреждения института полномочных представителей президента, на которых возложена координация работы всех органов власти на местах, начался процесс государственного строительства на этом уровне. Был создан институт главных федеральных инспекторов, курирующих работу органов власти в конкретных субъектах Федерации. Федеральные органы государственного управления стали формировать свои окружные структуры.

*Партийная система.* Политические партии в Р. не оказывают решающего влияния на формирование и осуществление внутренней и внешней политики страны. Это объясняется несколькими причинами: относительной слабостью самих политических партий, ограниченностью полномочий представительных органов власти, отсутствием соответствующей традиции в политической культуре российского общества.

Закон «О политических партиях» (2001) устанавливает определённые требования к количественному составу политической партии: она должна состоять не менее чем из 10 тыс. членов и иметь региональные отделения численностью от 100 членов в более чем половине субъектов Федерации. Закон разрешает только индивидуальное членство. Не разрешается создание региональных партий. Запрещено также создание партий по признакам профессиональной, расовой, национальной или религиозной принадлежности.

Партии должны строиться только по территориальному принципу.

По закону одной из главных функций политической партии является участие в выборах. Партия, в течение 5 лет не принимавшая участие в выборах, подлежит ликвидации.

В 1990-е гг. в Р. сложилась относительно устойчивая партийная система, представленная крупнейшими партиями, имеющими стабильное представительство в Государственной Думе. К числу ведущих партий относятся:

*Коммунистическая партия Российской Федерации (КПРФ)* — фактически возобновила свою деятельность на территории страны с 1993; выступает за постепенное возвращение страны на социалистический путь развития и укрепление государственного сектора в экономике; пользуется популярностью у слоёв, не адаптировавшихся к условиям рынка;

*«Союз правых сил»* — основан в 2000 на базе слияния нескольких партий и общественных объединений радикально-реформаторского толка во главе с партией «Демократический выбор Р.», основанной в 1993; выступает за продолжение в Р. радикальных рыночных реформ, укрепление и развитие индивидуальных свобод; пользуется популярностью среди групп населения, добившихся личного успеха в ходе реформ;

*«Яблоко»* — партия социал-либеральной направленности, основана в 1993; выступает с критикой курса реформ, проводившихся в 1990-е гг., в нач. 21 в., ратует за проведение социально ориентированных преобразований; выражает интересы части среднего класса крупных городов;

*Либерально-демократическая партия Р. (ЛДПР)* — основана в 1991; партия, активно эксплуатирующая националистические и национал-протестные идеи, выражает настроения некоторой части мелкого и среднего провинциального бизнеса.

В Р. также получил развитие институт, названный *«партией власти»*. Под этим названием понимают политические объединения партийного типа, созданные исполнительной властью для успешного проведения её решений через парламент. Первым таким объединением было движение «Наш дом — Россия» (НДР), существовавшее с 1995 по 2000. Затем его сменило межрегиональное движение «Единство», основанное в 1999. В 2001 на базе объединения «Единство» с другими пропрезидентскими политическими группами создана партия «Единая Россия». «Партии власти» обычно придерживаются центристской политической ориентации и выражают интересы крупного капитала и федерального чиновничества.

После выборов, состоявшихся в декабре 2003, партийная система начала меняться. По их итогам голоса и депутатские мандаты по федеральному округу распределились следующим образом: «Единая Россия» — 37,57%, 120 мандатов; КПРФ — 12,61%, 40

мандатов; ЛДПР — 11,45%, 36 мандатов; блок «Родина» — 9,02%, 29 мандатов. Не преодолели 5%-й барьер «Яблоко» (4,3%), СПС (3,97%).

В России действуют различные межотраслевые, отраслевые, региональные организации деловых кругов. Наиболее влиятельными из них являются:

*Российский союз промышленников и предпринимателей* (РСПП) — создан в 1991. В 2002 объединял ок. 320 тыс. представителей промышленных, финансовых, коммерческих и предпринимательских объединений, предприятий и организаций, обеспечивающих ок. 80% ВВП Р. После вступления в РСПП в 2000—01 ведущих российских корпораций в области нефте- и газодобычи, цветной и чёрной металлургии, машиностроения он заметно усилил влияние на социально-экономическую политику страны;

*Торгово-промышленная палата* (ТПП) РФ в современном виде учреждена в 1991 (ТПП существовали и в дореволюционной Р., и в советскую эпоху). Объединяет 20 тыс. предприятий и общественных организаций. В структуру ТПП РФ входит 156 территориальных торгово-промышленных палат, ок. 100 объединений предпринимателей федерального уровня. Представляет интересы всех слоёв и направлений бизнеса.

Наиболее массовой общественной организацией является *Федерация независимых профсоюзов Р.* (ФНПР), созданная в 1990. ФНПР объединяет 48 общероссийских, межрегиональных профсоюзов (в том числе 5 профсоюзов, сотрудничающих с ФНПР на основе договоров и соглашений) и 78 территориальных профобъединений (2002). По данным ФНПР, она насчитывает более 38 млн членов и 300 тыс. первичных организаций. ФНПР тесно сотрудничает с органами власти и работодателями. Часто критикуется оппонентами за недостаточную, по их мнению, работу по защите интересов наёмных работников, за низкую активность непосредственно на предприятиях.

Другие профсоюзы Р., не входящие в ФНПР, организационно слабы и не оказывают заметного влияния на общественную жизнь.

В РФ действуют многочисленные общественные объединения и гражданские инициативы, среди которых наиболее активными являются правозащитные организации («Мемориал», *Общество солдатских матерей*, *Московская Хельсинкская группа* и др.), общества защиты прав потребителей, экологические организации. После проведения в 2001 Гражданского форума с участием различных общественных объединений в их среде чётко обозначились разногласия по во-

просу о целесообразности сотрудничества с органами государственной власти. Одни общественные объединения и гражданские инициативы выступили за развитие взаимодействия с государством, другие, следуя традиции, сложившейся ещё в советскую эпоху, предпочли придерживаться линии на оппонирование властным институтам, мотивируя это тем, что в противном случае существует риск оказаться под государственным контролем.

*Вооружённые силы* РФ (ВС РФ) насчитывали на начало 2002 1,2 млн чел. До 2004 численность военнослужащих должна быть сокращена до 1 млн. Главнокомандующий ВС РФ — президент РФ. Федеральным органом исполнительной власти, осуществляющим управление Вооружёнными силами, является Министерство обороны РФ, а центральным органом военного и оперативного управления — Генеральный штаб ВС РФ.

Структура Вооружённых сил включает 3 вида вооружённых сил: Сухопутные войска, Военно-воздушные силы, Военно-морской флот, 2 рода войск — Ракетные войска стратегического назначения и Космические войска. В оперативном отношении имеют 6 военных округов (Московский, Ленинградский, Северо-Кавказский, Приволжско-Уральский, Сибирский и Дальневосточный), а также Калининградский особый район, 4 флота (Балтийский, Северный, Тихоокеанский, Черноморский). Вооружённые силы РФ принимали активное участие в контртеррористических операциях в Чечне (1994—96, с 1999 по настоящее время). Участвуют также в миротворческих операциях за рубежом.

Помимо Вооружённых сил РФ в соответствии с законодательством в военную организацию государства входят другие войска и воинские формирования, подчинённые иным ведомствам (Пограничные войска Федеральной службы безопасности, Внутренние войска Министерства внутренних дел, Железнодорожные войска РФ, Войска федеральных органов государственной охраны, Войска гражданской обороны и др.).

### Экономика

*Экономика Р.* относится к индустриально-аграрному типу с элементами, характерными для постиндустриальных экономик. По некоторым макроэкономическим показателям Р. находится в одном ряду с развивающимися странами. В то же время, например, доля сферы услуг в валовом внутреннем продукте (ВВП) превышает 50%, что типично для развитых стран. Такое сочетание разных признаков характерно для мно-

гих стран Центральной Европы и Восточной Европы, которые, как и Россия, по классификации ООН относятся к категории стран с переходной экономикой.

По ВВП, рассчитанному в долларах США по паритету покупательной способности валют, Р. в 2001 занимала 10-е место в мире, производя ок. 2,25% мирового ВВП. По уровню ВВП на душу населения Р. находились в 8-м десятке стран, отставая от мировых лидеров более чем в 4 раза.

*Рыночные отношения* в экономике Р. стали формироваться с 1992, когда была проведена либерализация цен. В том же году была начата программа массовой приватизации, в ходе которой за период с 1992 по 2001 форму собственности сменили 137,8 тыс. государственных и муниципальных унитарных предприятий, или 47% общего числа предприятий, зарегистрированных в РФ на 1991. Помимо приватизированных, в стране стали активно возникать новые частные предприятия. На конец 2002 из 3,6 млн предприятий всех форм собственности, зарегистрированных в Р., частными были более 3/4.

Переход от плановой системы хозяйствования к рыночной оказался очень болезненным по целому ряду причин, среди которых немалую роль сыграли затяжной кризис экономики СССР в последние годы перед его распадом, а также разрыв хозяйственных связей между бывшими союзными республиками. В 1998 ВВП Р. в постоянных ценах упал до минимума в 60% от уровня 1991 (в среднем для 12 стран СНГ минимум ВВП составил 53% от уровня 1991). В последующие годы в Р. начался экономический подъём: в 1999 темпы прироста ВВП составили 6,4%, в 2000 — 10%, в 2001 — 5%, в 2002 — 4,3%, в 2003 — 7,3%. К кон. 2002 уровень ВВП был равен 77%, уровень промышленного производства в реальном выражении — 65,2%, а производство сельскохозяйственной продукции — 73,4% от уровня 1991.

*Основные экономические показатели.* Согласно данным Госкомстата РФ, ВВП Р. в 2003 составил 13,305 трлн руб. в текущих рыночных ценах. Динамика основных экономических показателей за 1995–2002 представлена в *табл. 7*.

1-я пол. 1990-х гг. отмечалась значительным ростом доли услуг в ВВП — с 1990 до 1995 она выросла на 20% и превысила 50% ВВП. Со 2-й пол. 1990-х гг. структура произведённого ВВП стабилизировалась: ок. 40% приходилось на производство товаров, ок. 50% — на услуги и ок. 10% — на чистые налоги.

В структуре ВВП Р. по видам доходов основную часть составляет заработная плата. В 2002 её вели-

чина (включая скрытую оплату труда) составила 5037 млрд руб., или 46,2% ВВП (в 1991 — 43% ВВП). Валовая прибыль предприятий (доходы за вычетом издержек и чистых налогов на производство и импорт, но включающие налоги на собственность) и валовые смешанные доходы (доходы некорпорированных предпринимателей, неотделимые от их заработной платы) в 2002 составили 4352 млрд руб., или 40% ВВП в текущих ценах (в 1991 — 50% ВВП). Остальные 13,6% ВВП (1474 млрд руб. в текущих ценах) пришлось на чистые налоги на производство и импорт.

Основную часть использованного ВВП составляло потребление домашних хозяйств, на долю которого приходилось ок. 50% его стоимости. Упав с 40% ВВП в 1991 до 32% в 1992, эта доля устойчиво росла вплоть до 1998, после чего несколько снизилась. На долю государственного потребления в 2002 приходилось 17% ВВП, как и в 1991 (в сер. 1990-х гг. эта доля была несколько выше и превышала 20% ВВП). Доля валового накопления основного капитала устойчиво снижалась с 23% в 1991 до 15% ВВП в текущих ценах в 1998, после чего вновь возросла до 21% ВВП к 2002. Импорт Р. в 2002 составлял ок. 0,6% мирового импорта и 24% от уровня ВВП Р. в текущих ценах. В последние годы объём экспорта Р. оказывается выше объёма импорта — в 2002 он составил ок. 1,6% мирового экспорта и 35% уровня ВВП. Стоимость экспорта заметно зависит от динамики мировых цен на основные экспортные товары — нефть и газ.

Процессы трансформации экономики Р. из плановой в рыночную сопровождались высокими темпами инфляции. Так, за 1992 потребительские цены выросли в 26 раз, а за 1993 — еще в 9,4 раза. Это привело к обесценению реальных доходов, снижению инвестиционной активности, неустойчивости бюджетной сферы и, в конечном счёте, к макроэкономической нестабильности. В сер. 1990-х гг. благодаря жёсткой денежной политике Центрального банка и ограничению государственных расходов темпы инфляции удалось снизить до уровня ок. 20% в год, однако в результате кризиса 1998 произошёл новый всплеск инфляции, связанный с девальвацией рубля. В последующие годы политика Центрального банка была нацелена прежде всего на контроль над темпами инфляции, поэтому реальный курс рубля постепенно рос. Параллельно с этим снижалась ставка рефинансирования, а вслед за ней и процентные ставки по кредитам и депозитам (*табл. 8*). Финансовая стабилизация позволила также восстановить золотовалютные резервы, ко-



Таблица 7. Реальный объём произведённого и использованного ВВП РФ в среднегодовых ценах 2000 (млрд руб., до 1998 — трлн руб.)

	1995	1996	1997	1998	1999	2000	2001	2002
<b>Валовой внутренний продукт в основных ценах<sup>1</sup></b>	<b>6042,51</b>	<b>5875,05</b>	<b>5957,88</b>	<b>5653,74</b>	<b>5974,17</b>	<b>6530,40</b>	<b>6846,80</b>	<b>7144,60</b>
В том числе: Производство товаров	2698,63	2538,13	2556,67	2368,59	2614,54	2939,60	3130,50	3233,00
Из них: промышленность сельское хозяйство строительство	1763,43 403,73 467,75	1717,46 382,61 389,08	1756,80 392,33 367,87	1672,91 318,42 344,74	1844,00 372,90 365,17	2049,20 420,20 428,80	2149,70 467,40 471,30	2229,40 474,80 484,10
Производство услуг	3343,92	3337,13	3401,45	3285,49	3359,78	3590,80	3716,30	3911,60
В том числе: Рыночные услуги	2819,23	2793,97	2874,99	2743,94	2808,27	3041,30	3170,00	3352,60
Из них: транспорт и связь торговля (оптовая, розничная), общественное питание и заготовки	556,67 1406,54	531,72 1432,44	521,81 1507,15	504,04 1406,54	552,57 1378,65	586,40 1545,50	617,80 1605,90	654,60 1735,80
Нерыночные услуги	521,40	534,92	524,96	531,72	542,03	549,50	546,30	559,00
<b>Валовой внутренний продукт в рыночных ценах</b>	<b>6748,17</b>	<b>6504,89</b>	<b>6594,64</b>	<b>6242,24</b>	<b>6638,58</b>	<b>7305,60</b>	<b>7674,40</b>	<b>8004,40</b>
В том числе: Расходы на конечное потребление, всего	4381,13	4264,77	4383,28	4291,06	4238,05	4476,80	4786,50	5127,10
Из них: домашних хозяйств государственных учреждений некоммерческих организаций, обслуживающих домашние хозяйства	3280,62 1030,99 78,78	3118,36 1063,15 79,10	3274,69 1038,18 78,45	3164,39 1048,02 79,10	3071,42 1080,18 77,80	3295,20 1102,50 79,10	3622,30 1083,60 80,60	3933,60 1109,30 84,20
Валовое накопление, всего	1850,47	1591,28	1525,08	835,10	779,60	1365,70	1590,90	1617,80
Из них: валовое накопление основного капитала <sup>2</sup> изменение запасов материальных оборотных средств	1543,72 298,55	1216,62 360,37	1119,72 388,64	980,78 -130,82	1042,82 -241,04	1232,00 133,70	1360,90 230,00	1401,40 216,40
<b>Чистый экспорт</b>	<b>364,27</b>	<b>444,64</b>	<b>419,10</b>	<b>970,39</b>	<b>1740,25</b>	<b>1463,10</b>	<b>1263,60</b>	<b>1207,00</b>
Экспорт Импорт Статистическое расхождение	2512,20 1902,93 0,00	2605,86 1928,14 0,00	2593,85 1935,34 0,00	2641,89 1598,89 0,00	2939,10 1326,24 0,00	3218,90 1755,80 0,00	3336,20 2072,60 33,40	3675,40 2468,40 52,50
<b>Номинальный объём ВВП в текущих рыночных ценах</b>	<b>1428,5</b>	<b>2007,8</b>	<b>2342,5</b>	<b>2629,6</b>	<b>4823,2</b>	<b>7305,6</b>	<b>9039,4</b>	<b>10863,4</b>

<sup>1</sup>Валовой внутренний продукт в основных ценах (без косвенно измеряемых услуг финансового посредничества) в отличие от ВВП в рыночных ценах не включает налоги, но включает субсидии на продукты.

<sup>2</sup>Включая чистое приобретение ценностей.

Источник: Госкомстат РФ, 2003; расчёты авторов.

торые в 2003 превысили показатель 1998 более чем в 7 раз и составили более 60 млрд долл. США.

В 2002 среднемесячная численность экономически активного населения составила 71,9 млн чел., из которых 65,8 млн чел., или 91,4%, были заняты в народном хозяйстве, а 6,2 млн чел., или 8,6%, были постоянно или временно безработными по методологии МОТ. При этом доля безработных, зарегистрированных в центрах занятости, была в несколько раз ниже, что свидетельствует о высокой доле структурной и скрытой безработицы. Номинальная среднемесячная заработная плата в 2002 по Р. в целом составила 4414 руб. в месяц, что превысило аналогичный показатель за 2001 на 34,6% в номинальном и на 16,2% в реальном исчислении. Этот показатель более чем в 2,3 раза превышает величину официального прожиточного минимума, которая в кон. 2002 составляла 1893 руб. в месяц (эквивалент 60 долл. США) в среднем по стране. По сравнению с минимальным уровнем 1998 реальная заработная плата выросла более чем на 1/4, а среднедушевые денежные доходы населения — почти на 15%. Несмотря на это, в реальном выражении как уровень заработной платы, так и средний доход на душу населения составляли в 2002 лишь ок. 57% от уровня 1991 (табл. 9).

Показатель неравномерности распределения доходов (коэффициент Джини) в Р. в нач. 21 в. был чуть

меньше 0,40, что примерно совпадает как с общемировой средней, так и с показателем ряда развитых стран (например, США), однако выше, чем в большинстве стран Европы и СНГ. В 2002 верхний квинтиль (20% самых богатых граждан) получал 45,8% всех денежных доходов, а нижний квинтиль (20% самых бедных граждан) — лишь 5,9% всех доходов. В том же году 25% населения Р. имели доходы ниже официального прожиточного минимума (в 1999 этот показатель составлял почти 30%).

Трансформационный спад сказался также на динамике инвестиций в основной капитал. На протяжении 1990-х гг. их уровень не превышал 60% уровня 1992 и 20% текущего объема ВВП, в 2002 они составляли 1660,5 млрд руб., или 15,3% ВВП. Низкими оставались и показатели зарубежных инвестиций. С 1991 по 2002 их общий объем составил 42,9 млрд долл. США, а объем прямых инвестиций — 20,3 млрд долл. США, т.е. лишь ок. 0,3% мировых прямых зарубежных инвестиций и менее 1% текущего ВВП Р.

В последние годы наблюдалось некоторое оживление инвестиционной активности: с 1998 по 2002 инвестиции выросли на 31%. Св. 40% общего объема инвестиций крупных и средних промышленных предприятий были сделаны в промышленности (в т. ч. ок. 20% — в топливной промышленности, ок. 4% — в электроэнергетике и ок. 5% — в металлургии). Из других сек-

Таблица 8. Индексы цен, показатели денежного обращения и кредитно-финансовой сферы

Год	Индекс потребительских цен в годовом исчислении	Индекс цен производителей в годовом исчислении	Денежная масса М2 на конец периода, млрд руб. (до 1998 — трлн руб.)	Официальный среднегодовой обменный курс, руб. за 1 долл. США, (до 1998 — тыс.руб. за 1 долл. США)	Среднегодовая ставка рефинансирования ЦБР	Среднегодовая процентная ставка по	
						кредитам	депозитам
1995	231,3	275	213,9	4,554	185	147,4	71
1996	121,8	125,6	288,3	5,126	99	91,4	44,4
1997	111	107,5	374,1	5,785	31	32	16,8
1998	184,4	123,2	448,3	9,695	60	41,5	18,9
1999	136,5	167,3	704,7	24,623	57	40,1	13,7
2000	120,2	131,6	1144,3	28,135	32	23,4	6,5
2001	118,6	110,7	1602,6	29,172	25	17,9	4,2
2002	115,1	117,1	2119,6	31,351	23	15,7	4,5

Источник: Прайм-ТАСС по данным Госкомстата РФ.

Таблица 9. Динамика заработной платы и среднедушевых доходов в Р., 1991—2002

Год	Средняя номинальная заработная плата, руб. в месяц (до 1998 — тыс.руб.)	Индекс реальной заработной платы (1991=100)	Среднедушевые денежные доходы населения, руб. в месяц (до 1998 — тыс.руб.)	Индекс реальных денежных доходов (1991=100)
1991	0,548	100,00	0,465	100,00
1992	5,995	67,30	3,975	49,32
1993	58,663	67,57	45,200	57,22
1994	220,351	62,16	206,300	64,66
1995	472,392	44,81	515,500	54,95
1996	790,210	47,49	770,000	55,49
1997	950,200	49,91	942,100	58,75
1998	1051	43,19	1012	49,37
1999	1523	33,69	1659	43,21
2000	2223	40,72	2281	48,34
2001	3240	48,82	3061	52,48
2002	4414	56,74	3887	57,66

Источник: База данных Russian Economic Trends по данным Госкомстата РФ, расчёты авторов.

торов наибольшую инвестиционную активность проявляли предприятия транспорта (19,1% общего объёма инвестиций в 2002) и жилищно-коммунальной сферы (15,4% инвестиций).

В силу географических и климатических особенностей экономическое развитие регионов РФ отличается неравномерностью. Так, в Европейской части Р. проживает 72% населения и производится 68% совокупного валового регионального продукта (ВРП) Р. (согласно методике Госкомстата, суммарный ВРП всех регионов не совпадает с ВВП Р., поскольку не учитывает добавленную стоимость по нерыночным коллективным услугам (оборона, государственное управление и т.п.)). В то же время 47% сельскохозяйственных угодий и 75% запасов лесных ресурсов сосредоточено восточнее Урала, там же добывается св. 70% нефти, 85% угля и 90% газа.

В Центральном округе проживает более 37 млн жителей, или 25% населения страны, и производится ок. 1/3 совокупного ВРП субъектов Федерации (табл. 10). Крупнейшим центром деловой активности является столичный мегаполис (Москва и Московская область), где проживает св. 10% населения Р. В Центральном округе расположены крупные предпри-

ятия нефтехимической, обрабатывающей, лёгкой, пищевой промышленности, развито сельское хозяйство (особенно в центрально-чернозёмной полосе). В Приволжском федеральном округе проживает более 32 млн чел. и производится почти 18% совокупного ВРП. Здесь расположены такие индустриальные центры всероссийского масштаба, как Нижний Новгород, Казань, Самара, Саратов, Уфа, Пермь. В округе развиты энергетика, машиностроение, химическая промышленность, а также добыча нефти. Третьим по уровню ВРП (15% общероссийского) является Уральский федеральный округ (12 млн жителей), здесь расположены как горнорудные и машиностроительные предприятия Урала (в Свердловской и Челябинской областях), так и крупнейшие нефтегазовые месторождения Западной Сибири — в Тюменской области с округами. В Сибирском (11% совокупного ВРП и более 20 млн жителей) и Дальневосточном (5% ВРП и 7 млн жителей) округах из-за суровых климатических условий освоены лишь сравнительно небольшие участки территории, однако здесь же расположены крупнейшие не только в Р., но и в мире запасы водных и лесных ресурсов, а также целого ряда полезных ископаемых — от каменного угля Кузбасса до алмазов Яку-

тии. Кроме того, в Сибирском округе развиты обрабатывающая промышленность и ряд отраслей сельского хозяйства, а в Дальневосточном — ещё и морское хозяйство (рыболовство и морской транспорт). В Северо-Западном федеральном округе (10% ВРП и 15 млн жителей) входит крупный промышленный центр Санкт-Петербург и ряд северных областей и регионов Европейской части Р., где развиты машиностроение, металлургия, лесное хозяйство, а также некоторые отрасли добывающей промышленности и транспорт, в т.ч. морской. Наконец, в Южном федеральном округе (7% ВРП и более 22 млн жителей) расположены не только крупнейшие сельскохозяйственные угодья в бассейнах Дона и Кубани, но и ряд промышленных центров, среди которых выделяются Ростов-на-Дону и Волгоград.

Социальное развитие регионов является неравномерным. Так, в 2002 величина прожиточного минимума была наибольшей в регионах Крайнего Севера (в Корякском автономном округе — 5032 руб. в месяц, в Камчатской области — 3700 руб.), и лишь на 9-м месте шла Москва (2918 руб.). Самыми «дешёвыми» регионами являются республики Северного Кавказа (в

Республике Дагестан прожиточный минимум составлял 1420 руб. в месяц, в Республике Северная Осетия-Алания — 1445 руб.) и области Центрального Черноземья (Липецкая область — 1480 руб., Тамбовская область — 1509 руб.).

*Отрасли народного хозяйства.* В структуре экономики РФ ведущую роль играет промышленность, в отраслях которой в 2001 работало почти 23% занятого населения и производилось 38% общего выпуска товаров и услуг. Далее идут торговля и общественное питание (17,5% общего выпуска и 15,4% общего числа занятых). Значительная доля занятых приходится также на сельское хозяйство, образование, культуру и искусство, однако доля этих отраслей в ВВП заметно скромнее. На отрасли сферы услуг (включая торговлю, общественное питание, транспорт и связь) приходится св. 45% стоимости произведённых товаров и услуг и св. 53% общего числа занятых.

Фонды и структура *промышленности* РФ были сформированы ещё в советское время. Основными отраслями являются машиностроение и металлообработка, топливная, пищевая промышленность и электроэнергетика.

Таблица 10. Некоторые показатели экономического развития федеральных округов РФ в 2000 (млрд руб.)

	Центральный	Северо-Западный	Южный	Приволжский	Уральский	Сибирский	Дальневосточный
<b>Валовой региональный продукт</b>	2079,9	615,0	488,0	1120,5	939,7	715,2	319,3
<b>Объём инвестиций в основной капитал</b>	303,9	116,6	161,4	261,8	346,2	130,6	86,2
<b>Стоимость основных фондов</b>	4358,8	1789,5	1794,8	3570,3	2495,3	2310,9	1444,2
<b>Число зарегистрированных предприятий в 2002, тыс.</b>	1347,3	435,5	440,4	542,7	267,8	410,8	149,2
<b>Оборот розничной торговли</b>	994,4	213,6	293,6	498,9	231,6	335,0	121,8
<b>Объём иностранных инвестиций, млн долл. США</b>	4671	1714	1246	673	944	1133	577
<b>Экспорт, млн долл. США</b>	32 261	10 005	3581	15 910	20 646	11 422	3632
<b>Импорт, млн долл. США</b>	15 546	4667	1751	2858	2041	2297	670

Источник: Госкомстат РФ, расчёты авторов.



В 1990-е гг. промышленность Р. переживала спад, глубина и продолжительность которого различались по отраслям. Так, если в электроэнергетике снижение производства не превышало 25% от уровня докризисного 1990, то выпуск ряда подотраслей лёгкой промышленности упал почти на 90% и, даже несмотря на подъём последних лет, до сих пор не достиг и 30% уровня 1990. На кон. 2002 единственной отраслью, в которой докризисный уровень был превзойдён (на 1%), оказалась пищевкусовая промышленность, рост которой стимулировала девальвация рубля в 1998.

Доля *электроэнергетики* в общем объёме промышленного производства в 2002 составила 8,5%, в отрасли было занято 970 тыс. чел. и функционировало 1,6 тыс. предприятий. На кон. 2001 в стране действовала 891 электростанция, из которых 578 тепловых, 176 гидроэлектростанций (75% их суммарных мощностей приходится на крупнейшие в Р. электростанции Ангарско-Енисейского и Волжско-Камского каскадов) и 137 атомных станций. Общая установленная мощность электростанций составляла 214,8 млн кВт, из которых на долю тепловых приходилось 147,4 млн кВт, гидроэлектростанций — 44,7 млн кВт, АЭС — 22,7 млн кВт. В 2002 предприятия электроэнергетического комплекса произвели 889 млрд кВт·ч электроэнергии на сумму 669 млрд руб. Импорт и экспорт электроэнергии в РФ невелики и составляют соответственно 1 и 2,8% общего объёма внутреннего производства. Конкурентоспособность отечественной промышленности существенно зависит от тарифов на электроэнергию, которые регулируются на правительственном уровне.

Естественной монополией в отрасли является акционерное общество «Единые энергетические системы России» (РАО «ЕЭС»), которому подконтрольны 72,5% мощностей в отрасли, производящих ок. 70% всей электроэнергии. В 2001 начата реформа отрасли, нацеленная на повышение её эффективности за счёт создания конкуренции между предприятиями, производящими электроэнергию. Общая стратегия реформы и её основные параметры определены в пакете законов, вступивших в силу в апреле 2003.

В нач. 21 в. предприятия топливной промышленности производили ок. 20% промышленной продукции Р. (в 2002 — на сумму 1122 млрд руб.) и осуществили более половины всех инвестиций в основные фонды. На предприятиях отрасли трудилось ок. 770 тыс. чел. В этой отрасли Р. относится к числу мировых лидеров, занимая 1-е место в мире по добыче газа (в 2002 — 595 млрд м<sup>3</sup>), 2-е место по добыче нефти (в

2002 — 380 млн т, включая газовый конденсат) и 5-е место по добыче угля (в 2002 — 253 млн т), причём добыча нефти с 1998 по 2002 увеличилась на 25%.

Лидером отрасли является нефтяная промышленность, в которой занято ок. 350 тыс. чел. и которая в 2001 произвела продукции на 655 млрд руб. Более 2/3 российской нефти добывается в Тюменской области Западной Сибири, 22% — на Среднем Поволжье (нефтяные запасы этого региона отличаются более высоким содержанием серы и соответственно более низким качеством). На ныне действующих месторождениях к нач. 21 в. уже было отобрано ок. 60% запасов нефти, а разведка новых месторождений в последнее десятилетие сильно замедлилась. Несмотря на это, нефть продолжает оставаться одним из основных экспортных товаров Р.: с 1998 до 2001 экспорт сырой нефти вырос на 17% и составил 138 млн т, а доходы от продажи нефти достигли 21,6 млрд долл. и составили более 1/5 общей экспортной выручки страны. В структуре российского экспорта энергоносителей преобладают продукты с низкой добавленной стоимостью. Добычу нефти в Р. ведут конкурирующие нефтяные компании, крупнейшими из которых являются «ЮКОС» и «Сибнефть» (вместе 29% добычи в Р.), «ЛУКОЙЛ» (20% добычи), «Сургутнефтегаз» и «ТНК-ВР» (по 13% добычи), «Роснефть», «Татнефть» и др., причём часть из них находится под контролем государства.

Природный газ добывается в основном в Западной Сибири (Надым-Пур-Тазовский регион на севере Тюменской области). В отрасли занято 70 тыс. чел., а стоимость произведённой продукции в 2002 превысила 112 млрд руб. Разработку большей части (88% добычи в Р.) ведёт естественный монополист — ОАО «Газпром», который контролирует св. 60% российских и 20% мировых запасов природного газа.

Уголь в Р. добывается в основном в Сибири (Кузнецкий бассейн в Кемеровской области даёт более 45% общей добычи), а также в Республике Коми, Красноярском крае, Иркутской области. Угольная промышленность является наименее эффективной из всех отраслей топливной промышленности: при уровне занятости, равном примерно 1/3 общего числа работников предприятий топливной отрасли (св. 100 тыс. чел.), здесь производится менее 10% добавленной стоимости отрасли.

В Р. зарегистрировано 1,2 тыс. предприятий чёрной металлургии, на которых занято 690 тыс. чел. В 2002 эти предприятия произвели продукции

на сумму 472 млрд руб., выплавляли 46,3 млн т чугуна, 59,8 млн т стали и выпустили 48,7 млн т готового проката чёрных металлов. С 1998 по 2002 выпуск продукции в натуральном выражении вырос почти на 50%, причём особое развитие получило экспортное производство — только за 2002 на экспорт было поставлено более 10 млн т чугуна и стали. Основными предприятиями отрасли являются ОАО «Северсталь» (Вологодская область), ОАО «ММК» (Челябинская область), ОАО «НЛМК» (Липецкая область), ОАО «Мечел» (г. Челябинск), ОАО «НТМК» (Свердловская область).

В области цветной металлургии Р. обладает развитой производственной базой (2,1 тыс. предприятий, ок. 570 тыс. занятых), однако темпы роста отрасли ограничены нехваткой сырья, которое нередко приходится импортировать как из ближнего, так и из дальнего зарубежья. Тем не менее Р. обладает крупными запасами никелевых, медных и некоторых других руд цветных металлов, а в последние годы является и мировым лидером на ряде рынков. В 2002 предприятия отрасли произвели продукции на 444 млрд руб. и экспортировали более 3,5 млн т алюминия, меди и никеля. Основные предприятия отрасли сосредоточены на Урале и в Сибири: лидерами отрасли являются РАО «Норильский никель», ОАО «СУАЛ» (Свердловская область), ОАО «РусАл» и ОАО «Красноярский алюминиевый завод» (Красноярский край).

В 2002 общая стоимость продукции химической промышленности составила 366 млрд руб., в отрасли было зарегистрировано 6,8 тыс. предприятий и занято 855 тыс. чел. В Р. развито производство соды, удобрений, синтетических смол и пластмасс, шин, а также продукции лакокрасочной промышленности и бытовой химии. В 2002 отрасль произвела 10,5 млн т синтетического аммиака, 13,6 млн т минеральных удобрений (в пересчёте на 100% питательных веществ), 2,876 млн т синтетических смол и пластмасс, 35,8 млн шин для автомобилей, мотоциклов и сельскохозяйственной техники, 156 тыс. т химических волокон. В последние годы продукция химической промышленности также является важной статьёй экспорта (правда, преимущественно в развивающиеся страны): в 2001 продукции неорганической химии было продано на сумму св. 2 млрд долл. США, органической химии — св. 1 млрд долл., удобрений — св. 1,5 млрд долл. Основные предприятия отрасли сосредоточены в Приволжском (ОАО «Нижнекамскнефтехим» и ОАО «Нижнекамскшина» в Татарстане, ОАО «Уралкалий», ОАО «Азот» и ОАО «Сильвинит» в Пермской

области), в Северо-Западном (ОАО «Акрон» в Новгородской области, «Аммофос» в Вологодской, «Апатит» в Мурманской области) и в Сибирском (ФГУП «Сибирский химический комбинат» в Томской области) федеральных округах.

Предприятия отраслей машиностроения и металлообработки играют особую роль в экономике Р. В 2002 было зарегистрировано св. 45 тыс. предприятий с числом занятых св. 3,4 млн чел. Стоимость выпущенной ими продукции составила 1126 трлн руб. В 2002 было изготовлено 981 тыс. легковых автомобилей, 6,3 тыс. металлорежущих станков, 1822 тыс. телевизоров, 1933 тыс. холодильников и морозильников. В 2001 в Р. было собрано 686 тыс. электродвигателей, 173 тыс. грузовых автомобилей, 56,5 тыс. автобусов, 15,2 тыс. тракторов, 9,1 тыс. комбайнов, 136 тыс. персональных компьютеров. Основные промышленные центры расположены в Центральном, Приволжском, Уральском округах, а также в крупных городах по всей Р. Крупнейшими предприятиями являются автомобильные заводы — ОАО «АвтоВАЗ» (Самарская область), ОАО «ГАЗ» (г. Нижний Новгород), ОАО «КАМАЗ» (Татарстан), АМО «ЗиЛ» (г. Москва), ОАО «УАЗ» (г. Ульяновск), а также ряд кораблестроительных, авиационных, моторостроительных заводов и предприятий оборонной промышленности.

В связи с отсутствием инвестиций и технологической отсталостью большого числа предприятий конкурентоспособность отечественного машиностроения резко снизилась, что усугубило спад производства. Так, по сравнению с 1990, в 2001 выпуск тракторов упал почти в 15 раз, металлорежущих станков — почти в 10, телевизоров — почти в 5, электродвигателей — более чем в 3 раза, холодильников — почти вдвое.

Р. располагает большими запасами лесных ресурсов, что обуславливает развитие лесной промышленности. В 2002 в этой отрасли работало более 22 тыс. предприятий, на которых было занято ок. 1 млн чел., а стоимость выпущенной продукции составила 248 млрд руб. Было произведено 90,2 млн плотных м<sup>3</sup> древесины, 17,6 млн м<sup>3</sup> пиломатериалов, 1808 тыс. м<sup>3</sup> фанеры, 2732 тыс. условных м<sup>2</sup> древесно-стружечных плит, 1,7 млн м<sup>2</sup> паркета, 5586 тыс. т целлюлозы и 5921 тыс. т бумаги и картона. Важной статьёй дохода отрасли является экспорт: в 2001 было вывезено продукции на сумму св. 3,2 млрд долл. США, из которых более 40% пришлось на долю необработанной древесины. Основные предприятия отрасли расположены в крупных промышленных центрах, а также на Севере

Европейской части Р. (Архангельская, Кировская области, Республики Карелия и Коми) и в Сибири (Красноярский край, Иркутская область).

Предприятия промышленности строительных материалов в 2002 произвели продукции на 176 млрд руб., в отрасли работало 8 тыс. предприятий и было занято 679 тыс. работников. В этом же году было произведено 37,7 млн т цемента, 10,8 млрд шт. кирпичей, более 18 млн м<sup>3</sup> железобетонных конструкций, 1,9 млрд плит шифера, 71,9 млн м<sup>2</sup> линолеума, 39,6 млн м<sup>2</sup> керамических глазурованных плит. Крупнейшие производства расположены в Центральном округе (Московская, Белгородская, Брянская области), а также в Ленинградской области и Поволжье. Выпуск продукции в этой отрасли с 1998 до сер. 2002 вырос на 35%, а по некоторым товарным группам (например, по керамическим плитам) даже превзошёл уровень 1990.

*Лёгкая промышленность* — одна из старейших отраслей в Р. В 2002 в отрасли было зарегистрировано ок. 15 тыс. предприятий, на которых трудилось 780 тыс. чел. В 2002 отрасль произвела продукции на сумму 88,8 млрд руб., в т.ч. 2326 млн м<sup>2</sup> хлопчатобумажных и 50 млн м<sup>2</sup> шерстяных тканей, 286 млн пар чулочно-носочных изделий, 124 млн шт. трикотажных изделий, 41,2 млн пар обуви. Основные предприятия отрасли размещаются в Центральном округе: св. 70% хлопчатобумажных тканей производится в Ивановской области, а более 10% обуви — в Москве. Несмотря на заметный рост (с 1998 по 2002 выпуск продукции в натуральном выражении вырос на 53%), отрасль по-прежнему находится в кризисе: по сравнению с 1990 выпуск тканей в 2001 уменьшился в 3 раза, выпуск трикотажных изделий — более чем в 6 раз, выпуск верхних пальто и обуви — более чем в 10 раз.

В *пищевой промышленности* в 2002 было зарегистрировано 23,3 тыс. предприятий, на которых работало св. 1,5 млн чел. Стоимость выпущенной отраслью продукции в 2002 составила 822 млрд руб. Было произведено 10,6 млн т муки, 8,3 млн т хлеба и хлебобулочных изделий, 895 тыс. т круп, 6,2 млн т сахарного песка, 1186 тыс. т растительного масла, 278 тыс. т животного масла, 139 млн декалитров водки и ликёроводочных изделий, 702 млн декалитров пива, 1390 тыс. т мяса, 7,5 млн т молочных продуктов (в пересчёте на молоко), 1958 тыс. т кондитерских изделий, 5606 млн условных банок консервов. Крупнейшие предприятия отрасли сосредоточены в сельскохозяйственных областях Центрального, Южного и Приволжского федеральных округов. В этой отрасли наблюдался зна-

чительный рост с 1998 по 2002 (более чем на 65%). Кроме того, здесь занято более 10% рабочей силы в промышленности, и именно сюда притекала значительная часть иностранных инвестиций.

Географическое положение Р. обуславливает неравномерное развитие сельского хозяйства. В областях чернозёмной полосы, Поволжья и Юга Р. производится 2/3 зерновых культур и картофеля и почти 100% подсолнечника и сахарной свёклы. В то же время большая часть страны непригодна для земледелия, так что сельскохозяйственные угодья занимают лишь 13% её территории. Продукция растениеводства составляет чуть более половины стоимости всей сельскохозяйственной продукции: в её структуре преобладают пшеница озимая и яровая (55%), ячмень (23%), овёс (8,2%) и рожь (7,7%). В Р. выращиваются также гречиха, рис, горох, кормовые культуры; развито производство льна, сахарной свёклы, подсолнечника и овощеводство (прежде всего картофелеводство).

Трансформационный спад сказался на капиталовооружённости сельского хозяйства. Так, оснащённость тракторами в 2001 упала по сравнению с 1990 более чем на 30%, а объём внесённых минеральных и органических удобрений — более чем в 6 раз. Осталась низкой и эффективность сельскохозяйственного производства: средняя урожайность пшеницы по Р. не превышает 20 ц/га, тогда как в Германии она составляет св. 70 ц/га, в Великобритании — ок. 80 ц/га. В то же время в последние годы благоприятные погодные условия способствовали хорошим урожаям, что позволило производителям получать устойчивые прибыли и даже после многолетнего перерыва возобновить экспорт хлеба, который превысил импорт (в 2001 — 2,7 млн и 738 тыс. т соответственно).

Основу животноводческой продукции составляют крупный рогатый скот, а также свиньи, овцы, козы и птицеводство. поголовье скота и птицы к 2002 снизилось по сравнению с 1990 более чем вдвое, а овец и коз — в 4 раза (с 60 до 15 млн голов). Соответственно более чем вдвое упало и производство мяса (с 9671 тыс. т в среднем в 1986—90 до 4451 тыс. т в 2001) и молока (с 1747 млн до 884 млн л). Спрос населения на эти виды продуктов по-прежнему во многом удовлетворяется за счёт импорта. За счёт развития крупных птицеводческих хозяйств несколько меньше сократилось производство яиц — с 48 млрд до 35,2 млрд шт. Эффективность животноводческих технологий также остаётся невысокой: средние надои молока на одну корову в 2001 составляли 2651 л в год.

В 1990-х гг. доля сельскохозяйственных кооперативных и государственных хозяйств в стоимости сельскохозяйственной продукции снизилась с 67% в 1992 до 42% в 2002. За те же годы доля личных подсобных хозяйств увеличилась с 31 до 54%, особенно в производстве картофеля, плодово-ягодных культур, а также овец и коз, молока, яиц и мёда. В нач. 2002 в Р. насчитывалось 265 тыс. фермерских хозяйств, в распоряжении которых находилось 8% пашни и 4,7% пастбищ. Общая стоимость произведённой ими продукции не превышала 4% валового сельскохозяйственного выпуска, однако именно фермерские хозяйства добивались максимальных темпов роста. Так, физический объём продукции коллективных хозяйств с 1998 по 2001 вырос на 21%, а фермерских хозяйств — на 90%.

В нач. 2002 в Р. действовало более 118 тыс. строительных организаций, из которых ок. 90% были частными. Они выполнили более 2/3 общего объёма строительных работ (в 1991 на долю частных застройщиков приходилось лишь ок. 1/4 всего строительства). В 2002 строительные организации всех форм собственности выполнили работ на 915 млрд руб. в текущих ценах, что в реальном выражении на 2,7% больше, чем в 2001, и на 17% больше, чем в 1995. Объёмы выполненных строительных работ значительно колеблются по годам, при этом темпы жилищного строительства в целом по стране упали на 50% по сравнению с 1980-ми гг., а капитальное строительство промышленного и производственного назначения практически не ведётся.

В Р. развиты железнодорожный, автомобильный, водный (речной и морской), трубопроводный и воздушный виды транспорта, а также городской общественный транспорт (автобусы, троллейбусы, трамваи). В 6 городах (Москва, Санкт-Петербург, Нижний Новгород, Новосибирск, Самара и Екатеринбург) действует метрополитен, общая протяжённость линий составляет 406 км, открыты 257 станций (на начало 2003).

Основными видами транспорта являются железнодорожный и автомобильный, причём основа дорожной инфраструктуры была заложена ещё к нач. 20 в. Железнодорожный транспорт при сравнительно невысокой густоте путей сообщения (86 тыс. км против 752 тыс. км автомобильных дорог) в 2002 перевозил более 40% общего объёма грузов (в 1995 этот показатель не достигал 30%), тогда как доля автомобильного транспорта, напротив, упала с 40 до менее чем 20%. На долю автомобильного транспорта устой-

чиво приходится около половины всех пассажирских перевозок. С 1990 по 2001 общий объём грузовых перевозок снизился на 60%, а объём пассажирских перевозок — на 40%. В целях повышения эффективности перевозок и для привлечения инвестиций в мае 2003 был принят пакет законов о реорганизации железнодорожного хозяйства и создании конкуренции в сфере перевозок.

В Р. развиты почтовая, телефонная, телевизионная и радиосвязь, а с недавних пор и Интернет. В 2002 общий объём услуг связи, оказанных всеми организациями, составил 272,3 млрд руб. В 2002 предприятиями связи было отправлено 1,1 млрд ед. письменной корреспонденции, доставлено 3,2 млрд печатных изданий, 51 млн почтовых денежных и 364 млн пенсионных переводов. На 2002 в Р. было установлено 30,3 млн подключённых телефонных аппаратов, из которых 25,7 млн находилось в частном пользовании (в квартирах и домах), более 20 млн мобильных телефонов, а также 861 тыс. зарегистрированных пользователей сети Интернет. Кроме того, на 2002 в Р. функционировало 22,5 тыс. радиотрансляционных станций, 6,9 тыс. телевизионных станций, позволяющих 99% населения принимать как минимум одну, а 74% населения — как минимум три телепрограммы.

*Предприятия торговли* и сферы услуг активно развивались в 1990-е гг. На нач. 2002 в этой отрасли было занято более 1 млн работников, а ежегодный оборот предприятий розничной торговли составил 3719 млрд руб. в текущих ценах, превысив уровень 1990 в сопоставимых ценах на 14,5%. На протяжении 1990-х гг. более 3/4 розничного оборота обслуживали торговые предприятия, 1/4 приходилась на вещевые, смешанные и продовольственные рынки. Всё возрастающую роль в розничном товарообороте играют частные предприятия: их доля в общем количестве предприятий торговли возросла с 87% в 1995 до 96% в 2002.

Оборот предприятий оптовой торговли в 2002 составил 5474,3 млрд руб., превысив уровень оборота 1990 в сопоставимых ценах. В 2002 в Р. функционировало 40 товарных бирж, которые торговали сельскохозяйственной продукцией (59,7% оборота), топливом и нефтью (31,3% оборота), металлами (2,8% оборота). Оборот бирж в 2002 превысил 11,6 млрд руб., увеличившись за 1 год более чем в 5 раз.

В 2002 населению было оказано платных услуг на 1070,4 млрд руб. Основными среди них были услуги пассажирского транспорта (23,1%) и жилищно-коммунальной сферы (24,1%), далее следовали бытовые услуги (13%), услуги связи (12,8%), образовательные



(6,8%), медицинские (4,8%) и правовые (4,1%) услуги, причём эти доли на протяжении последних 5 лет оставались сравнительно устойчивыми.

*Макроэкономическая политика.* Экономика Р. в нач. 21 в. в целом завершила адаптацию к рыночным формам хозяйствования и стала постепенно преодолевать трансформационный спад, затянувшийся с нач. 1990-х гг. Продолжительному спаду в немалой степени способствовал кризис 1998, вследствие которого, с одной стороны, начался приток ресурсов в реальный сектор экономики, а с другой, произошло замещение импорта в связи с существенным обесценением реального курса рубля. После того как в кон. 1998—1999 негативные последствия кризиса были в основном преодолены, политика правительства РФ была нацелена на упрочение макроэкономической и социальной стабильности, на поддержание темпов экономического роста, в т.ч. за счёт контроля за темпом инфляции и обеспечения стабильности валютного курса. Усилилась также бюджетная дисциплина — в частности, правительство резко сократило внешние заимствования и ограничило бюджетные расходы. Эти меры в сочетании с благоприятной конъюнктурой на мировых нефтяных рынках позволили начиная с 2000 устойчиво сводить федеральный бюджет с профицитом, что привело к снижению размера государственного долга и способствовало восстановлению доверия населения и инвесторов к государству. Абсолютный рост бюджетных доходов позволял также увеличивать размер социальных пособий и уровень заработной платы в бюджетной сфере. Были продолжены и структурные реформы, направленные на дальнейшее упорядочение экономической деятельности и снижение административных барьеров. В частности, совершенствовались межбюджетные отношения, в 2001 были приняты новые Налоговый и Земельный кодексы, активизировалось проведение пенсионной реформы.

Вместе с тем экономика страны в целом не смогла накопить достаточных средств для проведения реструктуризации производства и модернизации экономики в целом. В Послании Президента РФ в марте 2003 поставлена цель переломить эту тенденцию и добиться удвоения реального ВВП до 2010. Немалую роль при этом могут сыграть такие значимые меры, как вступление Р. во Всемирную торговую организацию (ВТО) с последующей либерализацией ряда рынков и реформы в отраслях естественных монополий, нацеленные на создание конкурентной среды в тех случаях, где это технологически и экономически обоснованно.

Банковская система РФ — двухуровневая, она состоит из Центрального банка РФ и универсальных коммерческих банков. На кон. 2003 банковская система Р. насчитывала 1666 зарегистрированных банковских учреждений (из них почти половина — в Москве и Московской области), из которых лишь 1329 банков осуществляли банковские операции. Совокупные активы банковского сектора в кон. 2003 составили 5600 млрд руб., или ок. 42% ВВП в текущих ценах. Совокупный собственный капитал банковской системы в нач. 2003 достиг 794 млрд руб. и возрос за год на 1/3. При этом более 1/4 его приходилось на долю 5 крупнейших банков — Сбербанка, Внешторгбанка, Межпромбанка, Газпромбанка и Альфа-банка.

Банковская система сильнее других сфер экономики пострадала из-за кризиса 1998: только прямые убытки банков составили 40 млрд руб. Тем не менее в последние годы банковской системе удалось вернуть доверие населения: на 1 января 2002 она аккумулировала депозиты в рублёвом и валютном эквиваленте на сумму 1294 млрд руб. (в т.ч. от частных лиц — 998 млрд руб., причём только за 2002 этот показатель вырос на 23% и продолжает расти). В то же время до сих пор ок. 2/3 депозитов приходится на долю одного банка — Сбербанка РФ.

На нач. 2003 отечественные банки выдали кредитов частным предприятиям на 2960 млрд руб. (в рублёвом и валютном эквиваленте), что составляет более 50% совокупного баланса банковской системы. Отношение активов и кредитов банковской системы к ВВП в текущих ценах устойчиво растёт начиная с 1998.

Бюджетная система РФ представляет собой совокупность федерального бюджета, бюджетов субъектов Федерации, местных бюджетов и бюджетов государственных внебюджетных фондов. В 2002 доходы консолидированного бюджета РФ составляли 3515,6 млрд руб., или 1/3 ВВП в текущих рыночных ценах. По мировым масштабам эта цифра не очень высока: в таких странах, как Швеция или Дания, через налоги перераспределяется до 70% ВВП. В 2002 расходы консолидированного бюджета РФ составили 3403,7 млрд руб., а превышение дохода над расходами (бюджетный профицит) — 111,9 млрд руб. Профицит обеспечивался федеральным бюджетом, доля которого в 2002 составила 56% в доходах и 54% в расходах консолидированного бюджета.

В 2001 в РФ была начата налоговая реформа и принят новый Налоговый кодекс, который, в частности, установил пропорциональный подоходный налог на уровне 13%. С 2002 был также снижен налог на

прибыль предприятий (с 35 до 24%) с одновременной отменой всех льгот и вычетов. В результате удалось уменьшить налоговую нагрузку, упорядочить межбюджетные отношения, а также увеличить собираемость налогов, отношение которых к ВВП увеличилось с 20% в 1999 до 25% в 2002.

На 1 января 2003 в РФ насчитывалось 3,316 млн организаций, состоящих на налоговом учёте, и 104,152 млн индивидуальных налогоплательщиков, из которых 4,718 млн являлись частными предпринимателями. В 2002 св. 80% доходной части федерального бюджета формировалось за счёт налоговых поступлений, основными источниками которых являлись налог на добавленную стоимость (36,4% доходной части), акцизные сборы (10,4%), налог на прибыль организаций (9,8%), а также таможенные пошлины (15,2%). Основу местных бюджетов составляли подоходные налоги с граждан (физических лиц). Расходы федерального бюджета были связаны в основном с социальными программами (22,1% в 2002), с национальной обороной и обслуживанием государственного долга (по 14,6%), а также с финансовой помощью бюджетам других уровней (13,6%).

Особой статьёй расхода является обслуживание *внешнего долга*: в 2002 на эти цели из федерального

бюджета было потрачено 14,2 млрд долл. США, включая процентные платежи. По данным Министерства финансов, в кон. 2001 сумма государственного внешнего долга составляла 143,4 млрд долл., или ок. 38% ВВП Р. в текущих ценах и 133% её экспорта. Около половины от этой суммы (73,7 млрд долл.) составляют долги, унаследованные Р. от бывшего СССР. На нач. 21 в. страны «третьего мира» были должны СССР (и Р. как его правопреемнице) св. 120 млрд долл. США (правда, бóльшую часть этих долгов можно классифицировать как безнадёжные). На 1 января 2003 государственный внутренний долг РФ составил 680,3 млрд руб., или 6,2% ВВП в текущих ценах, увеличившись по сравнению с нач. 2002 на 17,7%.

В нач. 21 в. отношение *внешнеторгового оборота* Р. к её ВВП в текущих ценах превысило 75%, что позволяет говорить об открытом характере российской экономики и участии Р. в международном разделении труда. В 2002 внешнеторговый оборот Р. составил 167 млрд долл. США, из которых экспорт составил ок. 107 млрд долл., а импорт — более 60 млрд долл. (табл. 11). В период после 1998 сальдо торгового баланса Р. сходилось с плюсом, прежде всего за счёт роста мировых цен на вывозимые сырьевые товары, особенно на нефть и газ.

Таблица 11. Внешнеторговый оборот Р. (по методологии платёжного баланса) (млрд долл. США)

	1995	1996	1997	1998	1999	2000	2001	2002
<b>Экспорт, всего</b>	82,9	90,5	89	74,8	75,6	105,5	101,6	106,9
<b>вне СНГ</b>	65,9	71,9	69,9	59	63,6	91,3	86,4	90,7
<b>в СНГ</b>	16,9	18,5	19	15,8	12	14,2	15,2	16,2
<b>Импорт, всего</b>	62,6	68,2	72,0	58,0	39,6	44,8	53,8	60,5
<b>вне СНГ</b>	44,3	47,3	53,4	43,7	29,2	31,4	40,7	48,2
<b>в СНГ</b>	18,3	20,9	18,6	14,3	10,4	13,4	13	12,3
<b>Внешнеторговый оборот</b>	145,5	158,6	160,9	132,9	115,2	150,3	155,4	167,4
<b>вне СНГ</b>	110,2	119,2	123,3	102,8	92,8	122,7	127,2	138,9
<b>в СНГ</b>	35,2	39,4	37,6	30,1	22,4	27,6	28,2	28,5
<b>Сальдо торгового баланса</b>	20,3	22,4	17,1	16,8	36,1	60,7	47,8	46,4
<b>вне СНГ</b>	21,6	24,6	16,5	15,2	34,4	59,9	45,7	42,5
<b>в СНГ</b>	-1,4	-2,4	0,4	1,5	1,6	0,8	2,1	3,9

Источник: Госкомстат РФ.

По данным на 2002, основными торговыми партнёрами России являются: Германия (7,6% экспорта и 14,3% импорта), Белоруссия (соответственно 5,5 и 8,8%), Украина (5,5 и 7,0%), Китай (6,4 и 5,2%), Италия (7,0 и 4,8%), США (3,7 и 6,4%), Франция (2,5 и 4,1%), Финляндия (2,7 и 3,3%) и Казахстан (2,3 и 4,2%), а также Нидерланды (6,8% экспорта), Великобритания и Польша (по 3,5% экспорта). В 2002 на долю всех стран СНГ приходилось лишь ок. 17% внешнеторгового оборота Р. (ещё в 1995 этот показатель составлял 25%), тогда как на долю стран Европейского союза приходится до 1/3, а после расширения ЕС на восток св. 50% общего внешнеторгового оборота.

Товарная структура экспорта и импорта несколько различается в зависимости от направлений торговли, однако в целом остаётся устойчивой. Ок. 50% совокупного экспорта составляют продукты нефтегазовой промышленности, 10% приходится на чёрные и цветные металлы, ок. 7% составляют продукты химической промышленности (в основном сырьё и удобрения) и драгоценные металлы, ок. 4% — продукция деревообрабатывающей и целлюлозно-бумажной промышленности. В структуре импорта более 1/3 занимают машины и оборудование, на 2-м месте (22–25%) продовольственные товары, 15–18% приходится на продукцию нефтехимической промышленности.

### Наука и культура

Зарождение и становление в Р. современных форм *научной деятельности и образования* во многом связаны со всем комплексом преобразований Петровской и послепетровской эпох. Характерный для 18 — нач. 19 вв. процесс выстраивания институтов науки (академии, университеты, экспедиции, библиотеки, коллекции, обсерватории, клиники, научная периодика и т.д.) и народного образования имел непреходящее значение для российской истории, мысли и культуры. С 18 в. Р. стала обладательницей непрерывной и осознанной научной традиции.

Этой традиции изначально была свойственна культура интенсивных международных контактов. Научные и образовательные учреждения в Р. ещё во времена Петра были подключены к общеевропейской «республике учёных». В Р. нашли свою вторую родину такие представители европейской научной элиты 18 в., как Л. Эйлер или А.Л. Шлёцер. А исследовательская и научно-общественная деятельность М. В. Ломоносова, его труды в области химии, физики, технологии, поэтики стали целой эпохой в истории укоренения научной мысли и творчества в Р.

19 — нач. 20 вв. знаменовали собой бурный рост учебной системы и образовательных учреждений, рассчитанный на долговременный процесс вовлечения огромных масс населения разных сословий, классов и этнических происхождений в учебные процессы, — это университеты, институты, сеть духовных, военных и художественных высших учебных заведений, средняя школа (включавшая «классическое» и «реальное» направления, а также системы духовных и учительских семинарий, военных и агрономических училищ), а также начальная школа (в пореформенный период — земские и церковно-приходские школы со сроком обучения от 2 до 4 лет). С кон. 1860-х гг. в Р. начала складываться система высшего образования для женщин.

Этот процесс становления огромного массива российской интеллигенции сыграл важную роль в развитии экономического и культурного потенциала страны, но одновременно явился и мощным фактором революционизации всего социального и идейного облика русского общества, так как содержание и динамика современного знания, технологии и идей оказывались в вопиющем противоречии с основополагающими принципами самодержавно-сословной организации государства и общества. Само понятие интеллигенции (как культурного массива, связанного с современными, рационалистическими формами знания) стало с нач. 1870-х гг. неявным синонимом политической оппозиционности.

Период между Отечественной 1812 и 1-й мировой войнами (воистину золотой век русской культуры) принёс стране мировые успехи в области точных и естественных наук: обоснование неевклидовой геометрии (Н.И. Лобачевский), работы в области математики (П.Л. Чебышев, А.А. Марков, А.М. Ляпунов), открытие Периодической системы химических элементов (Д.И. Менделеев), развёрнутое учение об основах высшей нервной деятельности (И.М. Сеченов и И.П. Павлов), учение о фотосинтезе (К.А. Тимирязев), теория химического строения органических веществ (А.М. Бутлеров), основы учения о биосфере и о статусе человека в биосфере (В.И. Вернадский), взаимоотношение базовых идей естественно-научного эволюционизма и генетики (Н.И. Вавилов) и многое другое. В науках гуманитарного круга русские историки трудились над проблематикой развития форм государственности в специфических условиях национальной культуры (Н.М. Карамзин, С.М. Соловьёв и др.), влияния отношений власти и собственности в деревне на динамику обществен-

ного развития (Н.И. Кареев, В.О. Ключевский, В.И. Семевский, П.Г. Виноградов), истории отечественной культуры и общественной мысли (Г.В. Плеханов, М.О. Гершензон, Р.В. Иванов-Разумник и др.). Юристы трудились над проблемой гуманизации правовой сферы (В.Д. Спасович, А.Ф. Кони, Е.Н. Трубецкой и др.); филологи — над изучением базовых смыслов и структур языка и словесного творчества (А.А. Потебня, А.Н. Веселовский, М.Б. Эйхенбаум и др.). Общепризнан вклад русских ученых-технологов в электротехнику, воздухоплавание, радиодело, железнодорожное дело, теорию кораблестроения.

В кон. 19 — нач. 20 вв. успехи отечественных учёных, естественников и гуманитариев, получили признание научной общественности Запада — многочисленные переводы монографий и статей, цитирование, присуждение почётных степеней, две Нобелевские премии — И. П. Павлову за труды по физиологии кровообращения и пищеварения (1904) и И.И. Мечникову за труды по геронтологии (1908).

При всех тягостных издержках революции, связанных с Гражданской войной, голодом, террором, антиинтеллектуализмом и произволом властей, массовым исходом учёных за рубеж, послеоктябрьский период характеризовался также расширением и массовизацией институтов образования и социальной базы науки. Наука и научная интеллигенция Р. (СССР) приняли на себя и разделили все трудности и тяготы последующей истории народа и общества.

Советский период истории науки и образования в Р. характеризовался расширением и разветвлением всей системы институтов интеллектуальной деятельности в стране (если не считать почти полного уничтожения образовательных систем, связанных с православием и другими вероисповеданиями). Сама структура организации науки этого периода характеризовалась развитием трёх магистральных направлений научной деятельности:

академическая наука, сосредоточенная главным образом на фундаментальных исследованиях в рамках РАН (АН СССР) и её институтов, а также отраслевых академий (ВАСХНИЛ, АМН, Академия архитектуры и др.);

вузовская наука, которая действовала в рамках кафедр университетов и учебных институтов, была тесно связана с учебными процессами и являлась мощным резервом воспитания и численного роста научных кадров страны;

отраслевая наука, которая развивалась в рамках исследовательских подразделений союзных и республиканских министерств и ведомств и была связана преимущественно с технологическими разработками. На протяжении 1930-х — 1-й пол. 1950-х гг. часть отраслевой науки, связанная в основном с оборонной проблематикой, развивалась в противоестественных для научной деятельности условиях «шараг», т.е. находившихся на тюремном режиме секретных институтов и КБ, обслуживаемых подневольными учёными.

Связь между этими тремя магистральными направлениями тогдашней научной деятельности была недостаточной и блокировалась многочисленными идеологическими, бюрократическими и корпоративными барьерами. Кроме того, система «трёх наук» отчасти блокировала контакты между областями пионерных научных исследований и вузовского обучения, а также межрегиональные связи советских учёных. Однако все три направления внесли огромный вклад в общий интеллектуальный потенциал, экономику и обороноспособность страны.

Целям модернизации советского общества служило и развитие всех уровней образования в стране: вузов, рабфаков (учреждены в 1918), всеобщего начального образования (попытки всеобщего среднего образования оказались неудачными), профтехучилищ, техникумов, системы вечернего и заочного образования. Первые годы советской власти характеризовались развитием школы всех уровней на национальных языках, однако уже с 1930-х гг. система национальных школ стала постепенно сворачиваться.

На исходе советского периода в СССР насчитывалось около 5 млн студентов вузов, обучающихся на дневных, вечерних и заочных формах (для сравнения: к началу осенне-зимнего семестра 1914—15 в Российской империи было 127,4 тыс. студентов, не считая территорий Царства Польского и Финляндии).

Существенным внутренним препятствием для развития научной и образовательной сферы в Р. (СССР), имевшим долговременные тяжкие последствия для всего общества, оказалась система чрезмерной идеологизации и бюрократизации всей сферы интеллектуальных отношений в стране. Следствием этих явлений стали яростные гонения на передовые направления научной мысли, не укладывавшиеся в догматику марксизма-ленинизма (на генетику, кибернетику, теорию относительности, теорию популяций, психоанализ, эмпирическую социологию, структурный анализ текстов и т.д.). Система



принудительной массовой индоктринации («политпросвет»), распространявшаяся на учёных и педагогов, не способствовала развитию тонкого и критичного научного кругозора.

Однако сильные традиции отечественной культуры, стойкость и жертвенность российской интеллигенции, высокий статус научного знания в духовной жизни послереволюционной Р., численный рост научных кадров — всё это обусловило огромные успехи научного знания в Р. (СССР) во множестве областей фундаментальных и прикладных исследований. Такими были успехи в следующих областях: исследование высоких энергий, физическая космология, математика, органическая химия, военные и космические технологии (в 1957 — вывод первого в мире искусственного спутника на околоземную орбиту, в 1961 — первый полёт человека в космос), создание теоретических предпосылок информатики, а также в тех областях гуманитарной мысли, которые строились на обочинах казённой идеологической догматики и исподволь готовили российскую культуру и общество к переходу от мобилизационных к инновационным формам мысли и общежития (труды А.Ф. Лосева, Л.С. Выготского, Н.И. Конрада, Ю.М. Лотмана, В.Н. Топорова, В.В. Иванова, С.С. Аверинцева и др.).

Многие труды российских учёных послеоктябрьской поры, особенно в области физических наук, приобрели мировую известность и признание. Нобелевской премии были удостоены П.Л. Капица (труды по физике высоких энергий), Л.Д. Ландау (основы теоретической физики), Н.Н. Семёнов (основы химической физики и количественная теория цепных реакций), Ж.И. Алфёров (физика полупроводников) и др.

Крушение советской системы и процессы становления новой, постсоветской системы российской государственности и социальных отношений сопровождалась стремительным сокращением общего числа научных работников Р., их массовой эмиграцией и диаспоризацией, оттоком значительной части одарённой научной молодёжи из исследовательской и вузовской сфер в управление и бизнес, материальным обеднением значительной части институтов образования и науки.

В то же время современная интеллектуальная жизнь Р. характеризуется рядом новых и многообещающих, хотя еще всерьёз не осмысленных тенденций, которые связаны со структурным и содержательным переоформлением всего комплекса знаний, научной и образовательной деятельности в стране. К таким явлениям можно отнести отмену прежнего идео-

логического контроля над мыслью; компьютеризацию и информатизацию научно-исследовательских и образовательных процессов; развитие государственного, корпоративного и частного меценатства (включая системы грантов); тематическое обогащение научных исследований, обусловленное новым опытом глобального и российского общежития; рост научной активности в ряде российских регионов; базирующееся на компьютерных технологиях расширение связей российских учёных и педагогов с мировой научной мыслью и рост неформальных научных контактов среди учёных самой Р., а также контактов российских учёных с коллегами из стран СНГ и Балтии; более свободный доступ к архивам; становление наряду с государственными системами образования большого числа частных и конфессиональных учебных заведений, часть которых приобрела государственную аккредитацию; медленный процесс становления исследовательских структур внутри частных корпораций.

Затраты на образование всех уровней составили 315 млрд руб., или 2,9% ВВП и 11,7% консолидированных федеральных расходов (2002). Количество общеобразовательных учреждений на 2001 — 66,9 тыс., из них 0,7 тыс. негосударственных. Численность учащихся в дневных общеобразовательных учреждениях — 19,43 млн чел., в вечерних и сменных — 0,5 млн чел. (2001, оценка). Число вузов в Р. — 621 государственный и 387 негосударственных. Общая численность студентов составляет 5,43 млн чел. Финансирование науки (без учёта НИОКР в космической отрасли) — 23,023 млрд руб., или 0,25% ВВП.

Своеобразие *культурного* облика Р. и её народов во многом обусловлено спецификой и взаимодействием на территории страны несхожих и меняющихся этнокультурных, языковых и религиозных потоков. Процесс непрерывного и напряжённого взаимодействия славянских, финно-угорских, тюркских и иных народов, населявших пространства Р., с Западом, Евразийской степью, Византией, Кавказом, исламским миром составлял одну из определяющих черт культурного становления Р. на протяжении веков. Выбор Русью христианства по византийскому обряду (988) стал для страны мощным стимулом культурного самоопределения и интеграции. Православная культурная доминанта определила духовный и стилистический облик всего культурного комплекса средневековой Руси (храмостроительство, каллиграфия, иконопись, имевшая своей вершиной наследие Феофана Грека, Андрея Рублёва и Дионисия, церковное пение, поэзия, летописание). Эта культурная доминанта поз-

волила Руси выстоять в периоды ордынского ига, внутренних нестроений и внешних интервенций 16–17 вв. Однако последние полтора столетия Московской Руси знаменовали собой кризис средневековых культурных форм, интенсификацию связей со странами Европы, отчасти и Востока (с Османской империей и Ираном), нарастание элементов секуляризации в культуре как высших слоёв русского общества, так и низов (прежде всего горожан). Наглядными проявлениями этого глубокого социокультурного кризиса предпетровской эпохи оказались церковный раскол и вереница восстаний 50–90-х гг. 17 в.

Преобразовательные процессы 18 – нач. 19 вв., инициированные реформами Петра I, определили складывание самосознания Р. как европейской державы и непрерывные попытки пересадки на русскую почву не только европейских институтов, технических, военных и управленческих навыков, но и сложившихся на Западе форм организации быта, идей, художественных стилей. Всё это, несомненно, служило укреплению российской государственности и культуры, духовному обогащению общества. В то же время это закладывало в русскую жизнь предпосылки глубоких внутренних противоречий: европейские формы мысли, правосознания, самосознания не могли не вступать в противоречие с традиционализмом масс, с авторитарно-крепостническими формами политической, социальной и юридической организации российского общества. Эти противоречия стали особенно наглядными после победы в наполеоновских войнах, передовые представители русской интеллигенции старались найти пути их преодоления. Переживание и осмысление этих противоречий послужило огромным творческим стимулом для развития русской культуры в 19 – нач. 20 вв.: овладению европейскими культурными ценностями и идеями сопутствовал углублённый поиск идентичности великорусского народа и других народов Р., поиск путей расширения социально-исторических и духовных проблем эпохи, связей и гармонизации европейских, собственно русских и восточных культурно-исторических начал в российском творческом опыте. Трагичный сам по себе, этот внутренний духовный конфликт способствовал выходу Р. из прежнего периферийного состояния на передовые рубежи европейской и мировой культуры. Противоречия восточных и европейских начал русской жизни, государства и личности, власти и культуры обусловили важнейший круг тем российского сознания и творчества в 19–20 вв.

Поэзия А. С. Пушкина, М. Ю. Лермонтова, Ф. И. Тютчева и др., проза Н. В. Гоголя, И. С. Тургенева, Л. Н. Толстого, Ф. М. Достоевского, А. П. Чехова, И. А. Бунина, драматургия А. Н. Островского и А. П. Чехова получили общероссийское и мировое признание. Музыка М. И. Глинки, П. И. Чайковского, М. П. Мусоргского, Н. А. Римского-Корсакова, А. Н. Скрябина, С. В. Рахманинова с её широким кругом русских и зарубежных мелодических тем и ассоциаций, с её богатством музыкальных смыслов, ритмов и гармоний стала неотъемлемой частью мировой музыкальной культуры. Российские эксперименты в живописи (от академического канона 1-й пол. 19 в. через социальный реализм «передвижников» к последующему становлению русского художественного авангарда), глубоко укоренённая в традициях русской словесности и театра режиссура К. С. Станиславского и Вс. Э. Мейерхольда, новаторство русского балета – всё это часть мирового процесса становления художественных языков 20 в.

Драматическая, но творческая коллизия европейского рационализма и духовных традиций Р. обусловила несомненную христианскую доминанту русской философской культуры, в немалой степени способствовавшей становлению экзистенциальных и персоналистских направлений философской культуры Запада (В. С. Соловьёв, Н. А. Бердяев, Л. И. Шестов). В то же время леворадикальные направления русской философской мысли (Н. Г. Чернышевский, П. Л. Лавров, Н. К. Михайловский, В. И. Ленин, отчасти Г. В. Плеханов) настаивали на служебном и прикладном значении духовной сферы, призванной, по их мнению, лишь способствовать социальному прогрессу и гипотетическому благу низов.

Однако период кон. 19 – нач. 20 вв. знаменовал собой и особую интенсивность философских и художественных поисков, осознание непреложной ценности и несводимости сфер духовного и художественного творчества, обновление языков поэзии, живописи, музыки. Этот период отмечен более пристальным, нежели в предшествующие десятилетия, и сочувственным интересом к религиозной сфере, к многовековым достижениям мировой и отечественной философской и художественной культуры и одновременно к исканиям западного художественного авангарда. Для творчества мыслителей и художников этих направлений (например, С. Н. Булгаков и П. А. Флоренский – в философии и богословии, А. А. Блок и В. В. Хлебников – в поэзии, К. С. Петров-Водкин – в живописи, ранний С. С. Прокофьев – в музыке) характерен особый интерес

к познанию духовной специфики Р., её места в прошлых, настоящих и будущих судьбах мира.

Эту краткую предоктябрьскую полосу в истории отечественной культуры принято называть Серебряным веком (в отличие от Золотого века дворянской культуры).

Послеоктябрьский период predetermined новую трагическую динамику, новые взлёты и срывы, новые противоречия в культурном опыте страны. Революционные сдвиги и преобразования обуславливали, с одной стороны, расширение социальных и исторических горизонтов культурного творчества, а с другой — засилье в культуре тенденций нигилистического («классового») доктринёрства, нетерпимости, бюрократического террора. Период кон. 1910-х — 1-й пол. 1950-х гг. был омрачён развитием системы мелочного идеологического контроля, судебных и внесудебных расправ над сотнями тысяч представителей духовенства, художественной, научной и технической интеллигенции, уходом значительной части российской интеллигенции в вынужденное изгнание. В период советской власти эмиграция («русское зарубежье») стала как бы вторым руслом развития русской культуры, хотя явные, а по большей части неявные взаимодействия обоих направлений продолжались вплоть до перестройки 2-й пол. 1980-х гг., когда в СССР был отвергнут принцип цензуры и идеологического диктата и признан принцип духовно-исторического единства отечественной культуры.

Послереволюционные десятилетия, в том числе период после Великой Отечественной войны, характеризовались обновлением творческой тематики и художественного языка. Это обновление было связано с потребностью выявить и художественно осмыслить связь между беспрецедентными всемирно-историческими сдвигами 20 в. и внутренней динамикой человеческого духа (проза А.М. Горького, А.Н. Толстого, А.П. Платонова, М.А. Шолохова, В.С. Гроссмана, Б.Л. Пастернака, А.И. Солженицына, В.П. Астафьева и др.; поэзия В.В. Маяковского, С.А. Есенина, Б.Л. Пастернака, М.И. Цветаевой, О.Э. Мандельштама, А.А. Ахматовой, А.Т. Твардовского, Арс. А. Тарковского и др.; музыка С.С. Прокофьева, Д.Д. Шоста-

ковича, А.Г. Шнитке и др.; живопись К.С. Петрова-Водкина, П.Н. Филонова, Р.Р. Фалька и др.).

С 60-х гг. вопреки всем явным или неявным репрессиям властей в стране стала развиваться особая — диссидентская — культура, которая много сделала для модернизации и обновления страны в области правосознания и культурного творчества, философских и исторических воззрений. Казённым идеологическим принципам служебной функции культуры, догматического атеизма и коллективизма были противопоставлены принципы человеческого достоинства, обращения к культурной традиции, внутренней свободы. Среди немногочисленных, но исторически значимых деятелей этой оппозиционной культуры особо выделяются имена физика и правозащитника А.Д. Сахарова, писателя А.И. Солженицына, православного богослова А.В. Меня, поэта И.А. Бродского.

Технологические сдвиги и открытия 20 в. властно вторглись и в мир художественной культуры, не только преобразовав ее содержание и язык, но и породив новые развитые формы художественного творчества: кинематограф (С.М. Эйзенштейн, А.П. Довженко, И.А. Пырьев, Андрей Тарковский и др.), художественную и документальную фотографию, джаз, радиокомпозицию, дизайн, телевидение, а на исходе 20 в. — разнообразные компьютерные формы художественного творчества.

*Облик российской культуры постсоветских лет связан со сложнейшими социально-политическими переменами и всё ускоряющимися технологическими нововведениями. Коммерциализация российской культуры, расширение ее интернациональных связей, постмодернистские эксперименты во всех видах и жанрах творчества — от лирической поэзии до шоу-бизнеса — это явные и чисто внешние показатели культурных изменений в новейшей Р. Однако этот облик ещё не устоявшийся, он стремительно эволюционирует и связан с новым опытом, с непрерывным процессом осмысления истории мира, Р. и ее регионов, с новыми техническими и информационными возможностями, с новыми, еще не осмысленными философскими идеями.*





## АЗЕРБАЙДЖАН (Azerbaijan, Azerbaycan Respublikasi)

### Общие сведения

Официальное название — **Азербайджанская Республика**. Расположен в восточном Закавказье. Площадь 86,6 тыс. км<sup>2</sup>, численность населения 8,2 млн чел. (2002). Государственный язык — азербайджанский. Столица — г. Баку (2 млн чел., 2002). Государственные праздники: День Республики 28 мая (с 1918), День независимости 18 октября (с 1991), День Конституции 12 ноября (с 1995), День национального возрождения 17 ноября. Денежная единица — манат.

Член СНГ, ООН и её специализированных организаций, ОБСЕ, Совета Европы, ВТО (наблюдатель), ЕБРР, МБРР, МВФ, ОЭСР и др.

### География

Расположен между 44° и 52° восточной долготы и 38° и 42° северной широты. Омывается Каспийским морем, протяжённость береговой линии 800 км. В состав А. входят три полуострова: Абшеронский (2000 км<sup>2</sup>), Сара (100 км<sup>2</sup>) и Куриная коса (76 км<sup>2</sup>), а также многочисленные острова: Артёма (Пир-Аллахи) (14,4 км<sup>2</sup>), Жилой (Чилов) (11,5 км<sup>2</sup>), Булла (Хера-зире) (3,5 км<sup>2</sup>), Наргин (Беюк-зире), Глиняный (Гиль-зире), Свиной (Сенки Мугань), Дуваный (Зембиль), Вульф (Даш-зире). На севере А. граничит с РФ, на северо-западе с Грузией, на западе с Арменией, на юге с Ираном и на крайнем юго-западе с Турцией.

На территории А. сочетаются обширные плоские низменности, лежащие ниже уровня Мирового океана, и горные вершины, пустыни и альпийские луга, солончаки и субтропические леса. На севере А. подни-



мается Большой Кавказ — Главным и Боковым хребтами. *Высшие точки:* Базар-Дюзи (4466 м), Шахдаг (4243 м), Туфандаг (4191 м), Салаватский перевал (2895 м). На юго-западе А. расположен Малый Кавказ. Высшие точки: Капыджик (3906 м), Гямышдаг (3724 м), Биченекский перевал (2345 м). Между хребтами и отрогами Малого Кавказа расположено Карабахское вулканическое нагорье, высшей точкой которого является Большой Ишихлы (3552 м). На юго-востоке А. расположены Талышские горы, которые спускаются к Ленкоранской низменности, высшие точки: Кёмуркёй (2477 м) и Кызюрду (2438 м).

Более 1/2 территории А. занято низменностями. Самая большая — Кура-Араксинская, окаймлённая наклонными равнинами и низкогорьями. Кроме того, на территории республики есть приподнятые Кусарская и Шаруро-Ордубадская наклонные равнины и Самур-Дивичинская низменность.

По территории А. протекает более 1000 рек, но только 21 из них имеет протяжённость более 100 км. Все реки относятся к бассейну Каспийского моря, крупнейшие: Кура (1364 км) и Аракс (1072 км). В республике действует оросительная система, регулируемая водохранилищами. Их всего шесть: Мингечаурское, Варваринское, Сарсангское, Джейранбатанское, Акстафинское, Арпачайское. Самое крупное Мингечаурское, в среднем течении Куры. От него берут начало магистральные оросительные каналы — Верхнекарабахский и Верхнеширванский. В А. насчитывается 250 озёр, 6 из них имеют площадь более 10 км<sup>2</sup>.



*Растительность* А. отличается разнообразием видов (св. 4100), среди которых имеются редкие и исчезающие. В лесах распространены широколиственные породы. Встречаются отдельные реликтовые массивы вековых деревьев. В пустынях и полупустынях равнинных районов господствует полынная, полынно-солянковая и полукустарниковая растительность. На равнинах обитают грызуны, пресмыкающиеся и рептилии, а также джейраны. На склонах Большого Кавказа обычны представители европейских лесов. В мелководных заливах Каспия разнообразен мир птиц.

В А. разведаны крупные запасы нефти, промышленные месторождения газа, магнитного железняка (Дашкесан), каменной соли (Нахичевань), мрамора, туфа, пемзы. В различных районах республики разведаны месторождения полиметаллических руд, содержащих золото, серебро, медь. Всего на территории А. расположено более 70 месторождений нефти и газа, более 40 рудных и св. 300 нерудных месторождений.

Большая часть А. находится в субтропическом поясе. Выделяются несколько типов *климата* — от сухого и влажного субтропического (Ленкорань) до горного тундрового. Почвы: от горно-луговых альпийских высокогорий до серозёмов полупустынь и желтозёмов в ленкоранских субтропиках.

### Население

Рождаемость 18,44‰, смертность 9,55‰ (2001). Средняя продолжительность жизни 63 года (58,6 года для мужчин и 67,5 года для женщин). Детская смертность 83,08 чел. на 1000 новорождённых. По оценкам, в 2001 дети и подростки в возрасте до 15 лет составляли 32%. Женщин в республике больше, чем мужчин (4,4 млн и 3,9 млн чел. соответственно). Преобладание женского населения объясняется высокой смертностью среди мужчин и их более интенсивной миграционной способностью. В городах живет 51% населения. Динамика прироста сельского населения превышает городские показатели почти в 2 раза.

Численность экономически активного населения — 3,776 млн чел. (2002). За 1991—2001 примерно 1,5 млн чел. выехали в Россию на заработки. Численность пенсионеров 1215 тыс. чел. (кон. 2001). Возраст выхода на пенсию: для мужчин 62 года, для женщин 57 лет.

Образовательный уровень населения достаточно высок. Среднее образование имеют 98% взрослого населения страны.

Азербайджанцы составляют 91% населения страны, дагестанцы 3,2%, русские 2,5%, другие (украинцы, татары, таты, курды, аварцы, турки, грузины) 3,3%. Несмотря на то что государственным языком является азербайджанский, в обиходе нередко используется русский язык. К 2000 русское население уменьшилось более чем в 2,5 раза, составив в 2002 150 тыс. чел. Численность армян, живущих преимущественно в Нагорном Карабахе, к 2001 составляла примерно 130 тыс. чел. Основная религия — ислам. Большинство мусульман являются приверженцами джафаритской школы (мазхаба) в шиизме. Примерно 70% всех мусульман — шииты, 30% — сунниты. В А. имеются также православная и иудейская общины.

### История

Первые государства на территории А. возникли в нач. 1-го тыс. до н.э. и находились под властью Персии. Позднее территория А. входила в состав племенного объединения Кавказская Албания, подчинённого сасанидскому Ирану, затем Арабскому халифату. С 8 в. начался процесс тюркизации, формировался азербайджанский язык. В 15 в. сформировалось азербайджанское государство Ширваншахов. В 16—18 вв. А. был полем противоборства между Турцией и Персией, к сер. 18 в. на его земле сформировались около 15 ханств. В 1-й трети 19 в. они были присоединены к России.

После Октябрьской революции в России в Баку 15 ноября 1917 была установлена советская власть, но 28 мая 1918 Азербайджанский национальный совет провозгласил Азербайджанскую республику, тут же оккупированную Турцией, затем Великобританией, которая вывела войска лишь в августе 1919.

Советский период А. начался с 28 апреля 1920, когда части Красной Армии вступили на его территорию.

После провозглашения независимости А. 30 августа 1991 президентом был избран Аяз Муталибов, вынужденный уйти в отставку в марте 1992 в результате военных неудач в Нагорном Карабахе. В июне 1992 президентом был избран лидер Народного фронта А. Абульфаз Эльчибей, который также терпел военные неудачи. В условиях обострившейся внутриполитической обстановки осложнилось экономическое положение. В июне 1993 Эльчибей бежал из Баку в связи с поднятым против него военным мятежом. Власть перешла к Гейдару Алиеву, руководившему Азербайджанской ССР в 1969—82 в качестве первого секретаря ЦК. В октябре 1993 он был избран прези-

дендом. В октябре 1998 Алиев был переизбран на должность главы государства. В 2003 Гейдар Алиев умер, президентом стал его сын Ильхам Алиев.

#### Государственное устройство и политическая система

А. — демократическое правовое государство с республиканской формой правления. Действует Конституция 1995.

*Административное деление* А.: 59 районов, Нахичеванская автономная республика. Не решён вопрос о Нагорном Карабахе, вокруг которого продолжается многолетний конфликт.

Общее число городов — 69, из них 11 являются городами республиканского подчинения, наиболее крупные: Баку, Гянджа (294,7 тыс. чел.), Сумгаит (279,2 тыс. чел.), Мингечаур, Али-Байрамлы, Нахичевань, Ленкорань.

*Высший орган законодательной власти* — парламент (Милли Меджлис), состоящий из 125 депутатов и избираемый на срок 5 лет на основе мажоритарной и пропорциональной избирательных систем и всеобщих равных и прямых выборов путём свободного, личного и тайного голосования. Парламент А. ежегодно проводит две сессии. Весенняя сессия — с 1 февраля до 31 мая, осенняя — с 30 сентября до 30 декабря.

*Высший орган исполнительной власти* — кабинет министров, назначаемый президентом и утверждаемый Милли Меджлисом.

*Глава государства — президент*, пост президента был введён в 1991. Президент избирается на всеобщих выборах тайным голосованием сроком на 5 лет, но не более чем на два срока.

В 2002 действовало более 30 *партий*. С 1995 ведущей политической силой стала партия Новый А. под руководством Г. Алиева. Ей принадлежит большинство мест в парламенте. Ведущая оппозиционная сила в парламенте — Народный фронт А. (партия бывшего президента Эльчибея). Из других оппозиционных партий в парламенте представлены «Мусават» («Равенство») и Партия национальной независимости. К числу влиятельных политических организаций относятся Азербайджанская социал-демократическая партия и Азербайджанская народная партия.

Среди общественных организаций А. выделяются организации национальных меньшинств. Наиболее авторитетная организация русской диаспоры — Русская община, возглавляемая М.Забелиным. Действует Национальный совет молодёжных организаций, в котором представлено 46 молодёжных общественных

организаций (среди них организации волонтеров, инвалидов, ветеранов Карабахской войны и др.).

*Внутренняя политика* высшего руководства А. была направлена на прекращение военных действий между А. и Арменией в Нагорном Карабахе и ликвидацию экономических последствий этой войны. Одними из основных задач являлись воссоздание и реформа национальной экономики, повышение жизненного уровня населения.

К нерешённым международным вопросам относятся упомянутая проблема Нагорного Карабаха и нерешённый к 2003 вопрос о границах между А., РФ, Казахстаном, Туркменией и Ираном в Каспийском море.

В А. существует всеобщая воинская обязанность. Срок службы (на 2000) — 17 месяцев — может быть несколько увеличен в Сухопутных войсках. Вооружённые силы включают Сухопутные войска (численность 55,6 тыс. чел.), Военно-морской флот (2,2 тыс. чел.), ВВС и войска ПВО (8,1 тыс. чел.) и пограничные войска, организационно входящие в состав Министерства внутренних дел (примерно 5 тыс. чел.) (2000). В целях расширения подготовки высших национальных военных кадров и специалистов в области военных наук в А. создана Академия вооружённых сил. Военные расходы А. оцениваются в 30–40 млрд манатов. Бюджет Министерства обороны 120 млн долл. США (1999).

А. имеет дипломатические отношения с РФ, установлены 3 апреля 1992.

#### Экономика

В 2002 ВВП (в текущих ценах) составил 29,6 трлн манатов, годовой прирост 10,6%. С 2000 уровень ВВП неуклонно повышается. Доля ненаблюдаемой экономики в производстве ВВП, по оценке статистических служб, 20–22%.

Число зарегистрированных безработных 51 тыс. чел. (кон. 2002). Безработица 1,3% (по неофициальным данным — гораздо выше).

Общая численность занятых в экономике 3726,5 тыс. чел. В *отраслевой структуре занятости* преобладает сфера услуг (52,6%), затем следуют сельское, лесное, рыбное хозяйство (32,1%) и промышленность (15,3%). Вне государственного сектора занято 68% общей численности занятых.

Объём продукции *промышленности* 19 742 млрд манатов (в текущих ценах, 2002). Быстрыми темпами развиваются металлургическая, химическая, лёгкая промышленность. Добыто нефти, включая газовый

конденсат, 15,3 млн т. Будучи одной из наиболее развитых в промышленном отношении республик бывшего СССР, А. тем не менее после получения независимости не смог сохранить прежний уровень объёмов промышленного производства. К 2001 по сравнению с 1991 производство промышленной продукции сократилось в 2,7 раза. К 1999 выпуск продукции (в постоянных ценах) чёрной и цветной металлургии уменьшился на 92–94%, химической, нефтехимической и пищевой промышленности — на 80–83%, лёгкой промышленности, машиностроения и металлообработки — на 72–73%. В результате наиболее динамичными секторами экономики оказались транспорт, связь и телекоммуникации, что было обусловлено крупными инвестициями (особенно в сферу связи и коммуникаций).

В нач. 21 в. экономика А. приобретает в основном сырьевую направленность. Это касается не только промышленности, но и сельского хозяйства, где значительно сократились объёмы посевных площадей технических культур (например, табака, хлопка). Хлопчатник являлся одной из древнейших возделывавшихся в А. культур и занимал до 90% площадей всех посевов технических культур. Его выращивание сосредоточено в Кура-Араксинской низменности и в западных районах страны. Табак разводят в предгорных и горных районах. К 2002 значение шелководства практически сведено к нулю.

Продукция *сельского хозяйства* всех категорий 6,4 млрд манатов (2002, в текущих ценах). Площадь сельскохозяйственных угодий 4,6 млн га, в т. ч. пашня 1,8 млн га (2001). Число фермерских хозяйств 2,6 тыс. (кон. 2001), закреплённая за ними земельная площадь 23,4 тыс. га (кон. 2001). В кон. 1990-х гг. площади под кормовыми и техническими культурами сократились на 50%. По размеру посевных площадей на 1-м месте стоят зерновые культуры, которыми занято в среднем 550 тыс. га земли. В структуре зерновых в последние десятилетия ок. 70% приходилось на пшеницу твёрдых сортов, часть площадей засеивалась кукурузой и ячменём. В 2002 наблюдался рост производства зерна, картофеля и овощей, в основном за счёт увеличения урожайности.

Традиционно важнейшими отраслями сельского хозяйства А. были виноградарство и садоводство. Площади под виноградом (главным образом для производства вина) превышали 230 тыс. га и были расположены в основном в Самур-Дивичинской низменности и на северо-восточных склонах Большого Кавказа. Садами в А. занято св. 150 тыс. га.

Поголовье скота 2153 тыс. голов (кон. 2002). В 2002 по сравнению с 2001 производство мяса увеличилось на 6%, цельномолочной продукции на 4%, растительного масла в 1,6 раза. Скота и птицы на убой (в живом весе) произведено 224 тыс. т (из них хозяйствами населения и фермерскими хозяйствами — 220 тыс. т) (2002). Основными производителями молока и яиц также являлись фермерские хозяйства.

Сеть железных дорог — 2125 км главных путей (ширина колеи — 1520 мм), из которых 815 км являются двухпутными и 1310 км однопутными (260 км блокированы в результате войны с Арменией). Имеется 1390 км станционных и подъездных путей. Общая протяжённость автомобильных дорог 25 тыс. км, из них 94% дорог с твёрдым покрытием. Общая длина трубопроводов 3000 км, из них нефтепроводов 1130 км, нефтепродуктопроводов 630 км, газопроводов 1240 км. Магистральными трубопроводами в 2002 перекачано 5,3 млн т газа (102% к показателю 2001) и 10 млн т нефти (89%).

А. располагает морским портом в г. Баку.

В А. 69 аэродромов (из которых 29 имеют взлётно-посадочную полосу с твёрдым покрытием).

*Объём перевозок грузов* предприятиями транспорта 82,6 млн т. Общий объём перевозок грузов железнодорожным транспортом (ввоз, вывоз, транзит и внутренние перевозки) увеличился в 2002 на 13% по сравнению с показателем 2001. Объём перевозок автомобильным транспортом увеличился на 6%. Перевозки грузов транспортным и портовым флотом увеличились на 11%, грузооборот морского флота — на 6%. Авиапредприятиями А. перевезено грузов и почты больше на 1,3%. Перевозки пассажиров 893,3 млн чел. Морским транспортом А. в 2002 по сравнению с 2001 перевезено пассажиров на 30% больше, перевозки пассажиров железнодорожным транспортом сократились на 4%. Авиакомпаниями в 2002 перевезено пассажиров на 5% больше, чем в 2001.

Розничный *товарооборот* (через все каналы реализации) в 2002 составил 13,4 трлн манатов (вырос на 9,6% по сравнению с показателем 2001). На долю неформального рынка в общем объёме розничного товарооборота приходилось 75,5%. Распределение числа предприятий розничной торговли по формам собственности: государственная собственность 6,7%, негосударственная 93,3%, в т. ч. частная 84,8%.

На страховом рынке республики представлена 61 страховая компания, из которых 9 — с участием иностранного капитала. Наиболее стабильно работают 20 компаний, на долю которых приходится 90% объёма

всех страховых услуг и более 80% объёма всех выплаченных убытков. Доля страховых операций в общем объёме ВВП незначительна, но имеет тенденцию к росту. Страховой сервис республики предлагает ок. 40 видов страховых услуг. Показатель активности населения в страховых операциях — в А. каждый человек страхует себя или своё имущество на 1,8 долл. США в год.

В 2002 инвестиции в основной капитал за счёт всех источников финансирования составили 10,3 трлн манатов (что на 82% больше, чем в 2001). Основная доля инвестиций (98%) шла из внебюджетных средств, преимущественное направление — нефтедобывающая промышленность и электроэнергетика. До 50% иностранных инвестиций поступает на развитие машиностроения, средств связи, в пищевую промышленность, сектор услуг.

К 2000 в результате реформ в А. создана и функционирует двухуровневая *банковская система*, принятая в международной практике. 1-й уровень представлен Национальным банком А. (НБА), который выполняет классические функции эмиссионного центрального банка страны, осуществляет регулирование и надзор за банковской деятельностью, определяет денежно-кредитную и валютную политику государства, хранит свободные ресурсы и обязательные резервы других банков, распоряжается централизованными кредитными ресурсами, ведёт кассовое исполнение бюджета и при необходимости кредитует государство. В полномочия НБА входит гарантированное размещение выпускаемых государством полномочных казначейских обязательств. НБА является независимым от правительства финансовым институтом, и парламент практически лишён возможности серьёзно влиять на политику НБА. На нач. июля 1999 золотовалютные резервы НБА составили 707 млн долл. США, что превышало объём денежной массы, находящейся в обороте, в 3,2 раза. Однако резервы состоят на 50—55% из стабилизационных кредитов МВФ, которые по договорённости с ним в повседневной деятельности использованию не подлежат и могут быть задействованы лишь в чрезвычайной ситуации.

2-й уровень банковской системы А. состоит из 73 банков (1999), которые непосредственно осуществляют кредитно-расчётное и кассовое обслуживание физических и юридических лиц. В первые годы переходного периода негативное влияние на финансовую систему оказала политика свободного кредитования. В 1996 НБА восстановил контроль за ростом денежной массы и ввёл более жесткие банковские правила. В А.

действуют несколько иностранных и смешанных банков, общее число кредитных организаций в А. (2002) 93. Ставка рефинансирования НБА 7%.

*Государственный бюджет* (январь—сентябрь 2002, млрд манатов): доходы 3144,3; расходы 3141,4. Внешний долг А. св. 700 млн долл. США. 86% доходов бюджета формируется за счёт налоговых поступлений. Отношение общих расходов государственного бюджета к ВВП 15,6%. Расходы бюджета на социальную сферу и экономику 27,3 и 14,2% (2002).

Денежные доходы населения (трлн манатов): 15,1, денежные расходы 12,5 (январь—сентябрь 2002). Минимальный размер оплаты труда 27,5 тыс. манатов, среднемесячная номинальная заработная плата 315,2 тыс. манатов, или 64,8 долл. США (2002).

Минимальный размер пенсии по возрасту 70 тыс. манатов (2002), средний размер пенсии 73,7 тыс. манатов (2001). Минимальный размер стипендий в вузах 16,5 тыс. манатов (2002). Депозиты населения в сберегательных банках (в т. ч. в коммерческих) 744,1 млрд манатов (2002).

*Внешняя торговля* (2002, млн долл. США): экспорт 1778, импорт 1496,5. Экспорт в страны СНГ 10,1% общего объёма экспорта, 1/2 экспорта в эти страны — продукты переработки нефти, хлопковое волокно, машины и оборудование, транспортные средства. 93% экспорта в другие страны — сырая нефть и продукты её переработки. Импорт из стран СНГ — 30,8% общего объёма импорта. А. импортирует из этих стран преимущественно природный газ, минеральные и химические удобрения, пищевые продукты, лесоматериалы, чёрные и цветные металлы, автомобили. Основные статьи импорта А. из других стран мира — машины, оборудование и транспортные средства.

### Наука и культура

В А. действуют более 50 высших учебных заведений, в которых обучаются примерно 100 тыс. студентов. Крупнейшие вузы страны: Азербайджанский государственный университет им. Расузаде, Институт нефти и химии, Азербайджанский технический университет, Азербайджанский педагогический институт русского языка и литературы им. М.В. Ахундова, Азербайджанский государственный институт иностранных языков, Азербайджанский медицинский университет им. Нариманова, Консерватория им. У. Гаджибекова и др. В последние годы появилось несколько частных и международных вузов. Среди последних выделяется Западный универ-



ситет (основан в 1991). В Кавказском университете обучение ведётся на турецком языке. Большинство вузов находится в Баку.

Основные научные исследования проводятся в институтах Академии наук А., созданной в 1945 (в Институте философии и права, Институте истории, языка и литературы им. Г. Низами, Институте экономики и др.). Крупнейшая библиотека А. — Государственная библиотека им. М.Ахундова, крупнейшее хранилище документов — Национальный архив.

Отличительная черта азербайджанской литературы — устная поэзия ашугов (народных певцов-поэтов), традиции которой сохранились до настоящего времени. Древние эпосы (например, Китаби Деде Коркуд, 11 в.), а также поэзия более позднего периода (Гянджеви Низами, ок.1141—1209; Мухаммада Физули, 1494—1556) являются частью совместного с анатолийскими турками литературного наследия. Письменная азербайджанская литература возникла после окончательного включения страны в состав России в нач. 19 в. Её основоположник Мирза Фатали Ахундов (1812—78) является родоначальником азербайджанской драмы, получившей дальнейшее развитие в произведениях Наджаф-бека Везирова (1854—1926) и Абдурагима Ахвердова (1870—1933). В нач. 20 в. тво-

рили Джалил Мамекулизаде (1866—1932), драматург Гусейн Джавид (1884—1941), поэт Мухаммед Хади (1879—1920).

Известны такие азербайджанские режиссёры, как А.М.Шарифзаде, А.И.Бек-Назаров, Т.М.Тагизаде, А.М.Ибрагимов. Сильной стороной азербайджанской кинематографии является документалистика.

Театр появился в А. только в сер. 19 в. С приходом советской власти театры были национализированы. В 1920 в Баку открылся Азербайджанский драматический театр, а в 1924 — Театр оперы и балета.

В богатом архитектурном наследии А. сильный отпечаток оставил исламский период. К исламским архитектурным памятникам относится и символ Баку — уникальная Девичья башня, имеющая в плане форму овала (12 в.). В классическом азербайджанском прикладном искусстве использовались персидские и исламские стили и приёмы, которые нашли отражение, в частности, в миниатюрах знаменитой тебризской школы. Первую азербайджанскую газету «Экинчи» («Пахарь») в 1875 начал выпускать Гасанбек Зардаби (1837—1907). В современном А. зарегистрировано ок. 400 газет, но регулярно выходят менее 50. Первые радиопередачи состоялись в Баку в 1926. Телевидение начало вещание в 1956.





## АРМЕНИЯ (Айастан, Armenia)

### Общие данные

Официальное название — **Республика Армения** (*Republica of Armenia*). Расположена в южной части Закавказья (Европа). Площадь 29,8 тыс. км<sup>2</sup>, численность населения 3,2 млн чел. (2002). Государственный язык — армянский. Столица — г. Ереван (1,2 млн чел., 2002). Государственный праздник — Годовщина референдума о независимости 21 сентября (с 1991). Денежная единица — драм.

Член ООН (с 1982), ОБСЕ, ЕБРР, МБРР, МАР, МВФ (с 1993), МАГИ (с 1995) и др.

### География

Расположена между 40° восточной долготы и 46° северной широты. Морями не омывается. А. на севере граничит с Грузией, на востоке с Азербайджаном, на западе с Турцией, на юге с Ираном.

*Самые высокие горы:* Арагатц (4090 м), Капутджух (3904 м), Аждаак (3574 м). Основные реки (км) — Ахурян (186), Воротан (179), Дебед (178), Аракс (158), Роздан (146), Агстев (133); озёра (км<sup>2</sup>) — Севан (1240), Арпи (4,5), Сев (2).

В А. имеется многообразие почвенных типов и их ярко выраженная высотная поясность. На высоте 600—900 м есть солончаки, солонцы, болотные почвы. В предгорьях (до 1300—1400 м) есть каштановые почвы, распространены в Среднеараксинской впадине и Зангезуре.

*Растительность предгорий* — колючие кустарники и растения-подушки. Лиственные леса (дуб, граб, бук) находятся в районах с мягким климатом и занимают вместе с кустарниками 13% территории А.



*Животный мир* разнообразен. В тростниковых зарослях — кабан, камышовый кот, шакал; в лесах — козуля, сирийский медведь.

*Полезные ископаемые* представлены ценными месторождениями медно-молибденовых, медно-колчедановых, золотых, железных и полиметаллических руд, свинца, цинка, бетонита, каменной соли, туфа и др.

На *климат* оказывает влияние близость Чёрного и Каспийского морей. Климат в равнинной и предгорной частях сухой, континентальный с жарким летом и умеренно холодной зимой. Средняя температура января  $-5,2^{\circ}\text{C}$ , июля  $+15,3^{\circ}\text{C}$ .

### Население

Динамика населения (тыс. чел.): 1920 — 780; 1926 — 881; 1939 — 1289; 1959 — 1763; 1970 — 2493; 1997 — 3800. Число родившихся 34 тыс. чел. (2000). Детская смертность 15,6 чел. на 1000 новорождённых (2002). *Средняя продолжительность жизни* 59 лет (2002). *Численность постоянного населения* по возрастным группам (2000, тыс. чел.): 0—14 лет — 921; 15—64 года — 2545; 65 лет и старше — 337.

В 2000 из общей численности населения 3802 тыс. чел.: мужчин — 1848, женщин — 1954; городское население — 2532, сельское — 1270 тыс. чел.

По переписи 1959: армяне — 88% населения. По данным 1997: армяне — 93,3%, русские — 15,5 тыс., курды — 36 тыс., украинцы — 8 тыс., белорусы — 1 тыс., грузины — 1,5 тыс., греки — 5 тыс., ассирийцы — 6 тыс. Большинство азербайджанцев выехало из А. в резуль-

тате армяно-азербайджанского конфликта. С 1991 из страны выехало более 1 млн чел.

В А. *состав паствы* практически однороден. 80% населения страны — прихожане, монофиситы. В 451 Армянская церковь получила официальное наименование — Армянская апостольская церковь. Центром церкви стал Эчмиадзин (1441), здесь располагается Верховный Патриарх и Католикос всех армян. В Эчмиадзине действуют два монастыря, духовная академия и семинария, издаётся журнал, координирующий деятельность различных епархий Армянской церкви. Большой вклад в развитие Армянской апостольской церкви внёс Католикос всех армян Вазген I. С 1995 церковь возглавляет Горегин I.

### История

Армянское нагорье — один из древнейших центров мировой цивилизации. В борьбе с экспансией Ассирии (с 13 в. до н.э.) племена Армянского нагорья объединились в союзы, на основе которых в 9 в. до н.э. образовалось государство Урарту.

Наибольшего могущества А. достигла при Тигрине II, объединившем армянские земли в единое государство. В 3 в. н.э. А. попала в зависимость от сасанидов Ирана и лишь в 4 в. стала независимой. В 387 Византия и Иран разделили А. между собой. После того как Иран потребовал от армян отречения от христианства и принятия иранской религии заостризма (450), начались антииранские выступления.

В 1639 после мира, заключённого между Турцией и Ираном, А. была окончательно разделена: Западная А. отошла к Турции, Восточная А. — к Ирану. Последними остатками армянской государственности являлись 5 меликстов Нагорного Карабаха, просуществовавших до кон. 18 в. В 16—18 вв. Россия противопоставляла османскому экспансионизму и персидскому влиянию свою наступательную политику. К нач. 19 в. влияние России в Закавказье было преобладающим. По Гюлистанскому мирному договору 1813 и Тукманчайскому мирному договору 1826 Восточная А. была присоединена к России.

Армянский вопрос (придание государственности А.) был поставлен на повестку дня армянским населением Османской империи. Армяне выступали за создание конституционного строя и образование независимого армянского государства.

Стремление армян освободиться от турецкого господства обернулось для них национальной трагедией. 20 мая 1916 Энвер-паша отдал приказ о выселении армян с Анатолии и Киликии как потенциальных со-

общников врага (России) в Аравийскую пустыню. В результате геноцида, который продолжался до 30 декабря 1915, погибло 1,5 млн армян.

Советская власть установлена 29 сентября 1920 30 декабря 1922 А. вместе с Азербайджаном и Грузией вошли в СССР, сначала в составе Закавказской Федерации (ЗСФСР), с 5 декабря 1936 — как союзная республика (Армянская ССР).

В годы Великой Отечественной войны 96 воинов армян удостоены звания Героя Советского Союза, ок. 70 тыс. награждено орденами и медалями. Выдвинулись талантливые командиры — маршал Советского Союза И.Х. Баграмян, адмирал флота СССР И.С. Исаков, маршал авиации С.А. Худяков (Ханферян), маршал бронетанковых войск А.Х. Бабафионян и др.

На референдуме 1991 за независимость А. высказалось 99% принимавших в нём участие. 25 сентября 1991 Верховный Совет республики принял Декларацию о независимости А.

Груз нерешённых национальных проблем привёл начиная с 1988 к серьёзному конфликту в армяно-азербайджанских отношениях из-за Нагорного Карабаха. 6 мая 1994 на карабахском фронте установлено перемирие.

### Государственное устройство и политическая система

А. — демократическое государство. Действует Конституция 1995. В 1995 принят Закон о новом *административном делении*, в соответствии с которым созданы 11 областей (марзов), управляемых губернаторами. Крупные города: Ереван, Гюмри, Эчмиадзин, Кафан, Раздан и др.

Основные принципы государственного управления отражены в Декларации «О независимости Армении» (23 августа 1990). Высший законодательный орган — Национальное собрание — избран в мае 2003. Высший исполнительный и распорядительный орган — правительство Республики А.

*Глава государства — президент*, избран в феврале 2003, им стал Р. Кочарян. Глава высшего органа исполнительной власти — Андроник Маргарян, законодательной — Артур Багдасарян.

Президент А. избирается сроком на 5 лет. Им может стать каждый житель страны 35-летнего возраста, являющийся последние 10 лет гражданином А. и постоянно проживающий в А. последние 10 лет, а также обладающий избирательным правом. Одно и то же лицо не может быть избрано на должность президента более 2 раз подряд. Выборы президента проводятся

на основе мажоритарной системы абсолютного большинства (для победы необходимо получить 50% голосов + 1 голос). Кандидатов в президенты могут выдвигать политические партии, граждане в порядке гражданской инициативы.

Президент А. представляет государство в международных отношениях, осуществляет общее руководство внешней политикой, заключает международные договоры, подписывает ратифицированные парламентом международные договоры.

Президент является главнокомандующим Вооруженными силами и назначает их высший командный состав.

Отставка президента принимается парламентом простым большинством голосов от общего числа депутатов. Политической ответственности президент не несёт. Он может быть отрешён от должности лишь за государственную измену или иное тяжкое преступление.

*Законодательную власть* в А. осуществляет однопалатный парламент. Депутатом парламента может быть избрано каждое лицо 25-летнего возраста. При этом действует ряд цензов: последние 5 лет необходимо являться гражданином А., а также постоянно проживать последние 5 лет в А. и обладать активным избирательным правом. Кандидаты в депутаты по списку признаются выдвинутыми, если за их выдвижение подписалось от 10 000 до 12 000 избирателей. Кандидат в депутаты по мажоритарной избирательной системе признаётся выдвинутым, если за его выдвижение подписалось от 900 до 700 избирателей. Особенностью организации парламента является наличие внутри него различных комитетов, комиссий, организаций. Право законодательной инициативы в парламенте принадлежит депутатам и правительству.

Во главе правительства стоит премьер-министр, полномочия правительства устанавливаются Конституцией и законами, а структура и порядок деятельности — указом президента по представлению премьер-министра.

В мае 2002 в А. состоялись выборы в Национальное собрание. Республиканская партия А. (РПА) набрала 22% голосов, оппозиционный блок политических сил «Справедливость» — 15,6%, далее идут партии «Страна закона», «Дашнакцутюн», «Национальное единение», Либеральный демократический союз А. Остальные набрали 5% голосов. Всего в А. насчитывается ок. 50 партий.

*Ведущие организации предпринимателей* — Союз промышленников, Союз бизнесменов, Союз сельских собственников.

*Общественные организации* — профсоюзы, Ассоциация политологов А., Русско-армянское сообщество, Союз армян России, Армянская социологическая ассоциация и др.

Предпосылкой формирования самостоятельной *внутренней политики* А. стали независимость и создание многопартийной системы, формирование оппозиционных сил. Наиболее массовым движением явилось Армянское общенациональное движение (АОД). Главным фактором, который помог национальным силам оказать преобладающее влияние на население страны, прийти к власти и добиться независимости А., стал карабахский конфликт, инициатором которого был комитет «Карабах», требующий объединения Нагорно-Карабахской автономной области (НКАО) с А. 15 июня 1988 Верховный Совет А. принял решение дать согласие на вхождение НКАО в состав А. Верховный Совет Азербайджана выступил против. Так началась карабахская бойня.

Разогревая истерию армян, «Карабах» стал выразителем национальных чаяний их большинства. Новый Верховный Совет определил ряд основных направлений политики нового руководства страны (председателем парламента стал Л.Тер-Петросян, вице-премьером — В.Манукян): введение национальной валюты, создание национального банка, проведение независимой внешней политики.

Дальнейшим развитием внутривнутриполитической ситуации в стране стало усиление политической борьбы между властью и оппозицией, куда входили основные политические организации страны (кроме АОД), к 1994 их насчитывалось более 70. Неожиданностью были раскол в руководстве АОД и образование Национально-демократического союза (НДС). После прекращения огня в 1994 между карабахскими и азербайджанскими войсками и начала переговоров карабахская проблема отошла в сторону. Оппозиция (НДС) перенесла критику правительства в другое русло — обвинение руководителей и чиновников во взяточничестве, коррупции, личном обогащении.

12 февраля, после провала попыток прийти к компромиссу с НДС, президент назначил нового премьер-министра, сторонника радикальных экономических реформ. Но это не сгладило противоречия между правительством и оппозицией, критика которой перекинулась на экономическую ситуацию в А. После распада СССР А. пострадала больше всех республик — нарушились экономические связи со странами бывшего СССР, была введена блокада со стороны Азербайджана и Грузии, прекратилось железнодорожное сообще-



ние с Россией, землетрясение 1988 нанесло большой ущерб, отмечался наплыв беженцев из Азербайджана, энергетический кризис и др.

В 1994 президент своим указом запретил деятельность партии «Дашнакцутюн» по причине создания в этой партии организации «Дро» с военной структурой. С этих пор началось противостояние между руководством А. и Армянской революционной федерацией «Дашнакцутюн» (АРФД).

Критика в адрес президента со стороны оппозиции увеличилась после того, как он выразил согласие с предложением сопредседателей Минской группы (РФ, США и Франция) о поэтапном варианте урегулирования карабахской проблемы. Это считалось поражением, не обеспечивающим национального самоопределения армян Нагорного Карабаха. 3 февраля 1998 Л. Тер-Петросян объявил о своей отставке. Обязанности президента были возложены на Р. Кочаряна. Первое, что он сделал, — легализовал АРФД. 30 марта 1999 Кочарян был избран президентом.

Перемены во властных структурах А. не затронули её отношений с РФ. В 1997 парламенты двух стран ратифицировали договор о российской военной базе в А., и в том же году между РФ и А. был подписан договор о дружбе, сотрудничестве и взаимопомощи. Кроме этого, был подписан ряд документов, расширяющих связи в экономической, правовой и культурной областях. Особое значение имел Договор между российским «Газпромом» и Министерством энергетики А. о создании «АрмРосгазпрома» с целью поставок природного газа в А., его транзита через А. в Турцию и другие страны.

Основной принцип *внешней политики* А. — комплементаризм, т.е. поддержание сбалансированности связей страны с Востоком и Западом. Генеральная линия внешней политики А. не предусматривала широкой интеграции в те проекты, которые разрабатываются в СНГ. А. осторожно относится к Таможенному союзу СНГ и созданию зон свободной торговли. Зато политика на Западе довольно чётко определена. А. является официальным участником почти всех стратегических инициатив ЕС, надеясь стать его полноправным членом. Подписав в 1995 соглашение с НАТО об участии в программе «Партнёрство ради мира», А. выступила за развитие отношений с НАТО. А. приняла участие в учениях НАТО «Cooperative Best Effort-2002» в Грузии. В 2003 прошло такое учение в А. В 2002 А. получила статус ассоциированного члена Правительственной Ассамблеи НАТО. С 2000 ведутся переговоры о восстановлении военного сотрудни-

чества с США, за что последние выделяют А. от 4 до 7 млн долл. на военные программы. Во избежание трений между РФ и А. последней удалось уговорить Россию принять участие в военном учении «Cooperative Best Effort-2003» на территории А. Российско-армянским договоренностям в рамках НАТО предшествовало подписание между РФ и НАТО Римской декларации. Это послужило почвой для толерантного отношения РФ к шагам А. по сближению с НАТО.

А. развивает связи и с другими странами, особенно с Грецией. Подписан договор о военном сотрудничестве с Болгарией, Румынией, Сирией, Египтом на случай обострения отношений с Турцией.

В составе *Вооружённых сил* 60 000 военнослужащих, в т.ч. 1400 чел. в Минобороны и Генштабе; резервистов 300 тыс. чел., тяжёлого вооружения 330 ед., артиллерийского оружия — 225 ед., боевых самолётов 6, вертолётов 22 (1997). Кроме армии, в А. существуют войска МВД, в их составе 4 батальона численностью ок. 1000 чел.

В 1995 между А. и РФ подписан договор о создании в А. российской военной базы (сроком на 25 лет) с его последующим продлением. На базе дислоцировано 4300 военнослужащих, 74 танка, 158 БМП, 84 ракетных установки и 4 эскадрильи самолетов МиГ-23. 15 мая 1992 А. подписала Ташкентский договор о коллективной безопасности между членами СНГ. 10 февраля 1995 А. присоединилась к договору между странами СНГ о создании единой противовоздушной обороны. В Ереване расположены Группа управления российскими подразделениями и мотострелковый полк. Армянская сторона не взимает плату за размещение российской военной базы. А. оплачивает 75% расходов, связанных с пребыванием российских войск. С 1992 действует договор о статусе погранвойск и совместной охране внешних границ СНГ. Плодотворно осуществляется армяно-российское сотрудничество в области подготовки военных кадров. Интерес к установлению сотрудничества с А. проявляют и США — армянские военнослужащие выезжают на учёбу в эту страну. Стремление привлечь А. к более тесному сотрудничеству проявляет и руководство НАТО. Однако А. в обеспечении своей безопасности ориентируется на РФ.

А. имеет дипломатические отношения с РФ с 4 апреля 1992.

#### Экономика

ВВП 1357 млрд драмов, ВВП на душу населения 423 драма (2002). Численность занятых в экономике

(2002, тыс. чел.) 1282, в т. ч. в промышленности и строительстве — 214, в сельском, лесном, рыбном хозяйстве — 573, в сфере услуг 495. Зарегистрированных безработных 187 тыс. чел. (2002). Общая численность пенсионеров 553 тыс. чел. (2002).

*Ведущие отрасли промышленности:* машиностроение и металлообработка, химическая, лёгкая (текстильная и кожевенно-обувная), пищевая (плодоконсервная и винно-коньячная), цветная металлургия, обработка драгоценных камней и металлов, производство стройматериалов.

*Энергетическая база:* Армянская АЭС, ГЭС Северо-Разданского каскада, ГРЭС в Раздане, ТЭЦ в Ереване, Кироваканская ТЭЦ и др.

*Производство сельского хозяйства* (всех категорий, в текущих ценах) 378 млрд долл. США (2002). Сбор основных сельскохозяйственных культур: зерновых 0,4 млн т, картофеля 0,4 млн т, овощей 0,5 млн т, плодов и ягод 82 тыс. т.

*Перевозка грузов* предприятиями транспорта (без трубопроводного) 6,8 млн т, пассажиров 156,2 млн чел. (2002). Длина железнодорожных путей 1,6 тыс. км, автомобильных дорог 20,4 тыс. км (2000).

Услуги связи: отправлено 10,1 млн газет и журналов, 1,1 млн писем, 4,4 тыс. посылок, 4,9 млн денежных переводов и пенсионных выплат (2000).

Розничный товароборот через все каналы реализации (в текущих ценах) 588,9 млрд драмов, платные услуги через все каналы реализации (в текущих ценах) 195,3 млрд драмов (2002).

В силу территориальных конфликтов туризм в А. фактически не существует. Из А. отдельные группы туристов выезжают в Иран, Египет, Сирию и др. страны.

*Государственный бюджет* (2002, млрд драмов): доходы 159,9, расходы 162,3. Государственный внешний долг в 2000 составил 200% стоимости экспорта.

Среднемесячная номинальная заработная плата 26 444 драма. Минимальный размер оплаты труда 5000 драмов. Средний размер пенсии 4574 драма (2001), минимальный размер пенсии по возрасту 3000 драмов, минимальный размер стипендий студента вузов 4000 драмов (2002).

*Внешняя торговля* (2002, млн долл. США): экспорт в страны СНГ 88, в другие страны 369; импорт из стран СНГ 261, из других стран 616.

Доля стран СНГ и других стран мира в общем объёме экспортно-импортных операций (2002, %): экспорт в страны СНГ 19,3; в другие страны мира 80,7; импорт из стран СНГ 29,8; из других стран мира 70,2.

По данным ЕБРР, в 2002 в качестве прямых иностранных инвестиций в А. было привлечено 80 млн долл. США.

Успешно развивается сотрудничество между РФ и А. С 1992 подписано более 170 договоров и соглашений во всех сферах межгосударственного взаимодействия. В 2002 был подписан договор о передаче государственного имущества А. для погашения задолженности перед РФ (100 млн долл. США). Значимость его в том, что между участниками СНГ он подписывается впервые.

### Наука и культура

Быстрое развитие *научной мысли* в А. началось после создания М. Маштоцем (в 405—06) армянского алфавита. В 7 в. стали развиваться математика, астрономия, география, медицина и др.

Современное естествознание начало развиваться с сер. 1920-х гг., основным центром стал Ереванский университет (1920). В 1943 создана Академия наук (АН). Достижения в области астрономии и физики связаны с бюроканской астрофизической обсерваторией АН, руководимой В.А. Амбарцумяном. Определённых успехов армянские учёные добились в области математических исследований, были образованы Вычислительный центр АН А. и Институт вычислительных машин (разработка проблем кибернетики, создание и применение быстродействующих вычислительных машин).

Получила развитие *экономическая наука*. Выросла плеяда учёных под руководством А.А. Арзумяна.

В А. создана новая *система образования*. Среднее (или общее) образование осуществляется в 3 ступени: начальные классы (3 года), средние (5 лет) и старшие (2 года). Высшее образование функционирует как унифицированная четырёхступенчатая система, предполагающая возможность непрерывного обучения: 1) начальная, или подготовительная, стадия (колледжи) (1—2 года), 2) бакалавриат в вузах или приравненных к ним колледжах, готовящих специалистов младшего и среднего звена (до 4 лет), 3) магистратура, предполагающая специализацию и подготовку высококвалифицированных специалистов (2 года), и наконец, 4) послевыпускное обучение — аспирантура, готовящая кадры для самих вузов и научных институтов (3 года). Вместе с тем оставлена возможность и для традиционного пятилетнего вузовского образования.

В 2002 в А. насчитывалось 1,4 тыс. общеобразовательных школ, 62 гимназии, 1 лицей, 110 средних спе-

циальных учебных заведений, 101 высшее учебное заведение. На 10 000 чел. населения в дневных общеобразовательных школах обучалось 1404 чел., в средних специальных учебных заведениях 81, в высших учебных заведениях 161 чел.

Крупнейшие высшие учебные заведения: Ереванский государственный университет (ЕГУ), Государственный инженерный университет, Институт народного хозяйства, Сельскохозяйственная академия, Институт иностранных языков им. В. Брюсова, Медицинская академия, Американский университет А. (АУА) — филиал Калифорнийского университета США. В Ереване открыт Российско-армянский университет.

Среди библиотек А. всемирно известный Матенadaran — одно из крупнейших в мире хранилищ древних рукописей и архивных документов по истории А.

Появление прогрессивного романтизма в *армянской литературе* связано с именем Х. Абовяна. На смену ему пришла эпоха реалистического драматизма. Выразителем идей национально-освободительного движения 1870—80-х гг. стал Г. Арцруни. В 1880—90-е гг. ведущим направлением становится критический реализм.

Одни из основных представителей литературного периода 1920-х гг. — Е. Чаренц и др., представители 1940—60-х гг. — А. Орбели, С.Б. Капутикян и др.

Ведущим видом *изобразительного искусства* была книжная миниатюра. Прикладное искусство представлено разнообразной керамикой, вышивками, чеканкой. В 18 в. проявляются черты реализма. В 1830—70-е гг. появляется плеяда художников во главе с И.К. Айвазовским. В 1920—30-е гг. большую роль в формировании армянской советской художественной школы сыграл М.С. Сарьян.

В 1930-е гг. создаётся балет «Гаянэ», «Спартак» (А. Хачатурян). Развивается *музыкально-исполнительское искусство* (Г.М. Гаспарян, П.Г. Лисициан, З.А. Долуханова, А.М. Айдинян, А.Ш. Мелик-Пашаев). С 1933 работает Академический театр оперы и балета. В составе филармонии — симфонический оркестр, камерный оркестр, появляется консерватория им. В.А. Комитаса. Успешно развивается кино, появляется множество артистов, режиссёров, известных и за пределами А. В 1995 создан Союз кинематографистов А.





## БЕЛОРУССИЯ (Беларусь, Belarus)

### Общие сведения

Официальное название — **Республика Беларусь** (*Рэспубліка Беларусь*). Расположена в восточной части Европы. Площадь 207,6 тыс. км<sup>2</sup>. Численность населения 9,899 млн чел. (2002). Государственные языки — белорусский и русский. Столица — г. Минск (1,7 млн чел., 2002). Государственный праздник — День независимости (День Республики). С 1997 отмечается 3 июля, в годовщину освобождения страны от немецко-фашистских захватчиков. Денежная единица — белорусский рубль.

Член ООН (с 1945), ряда её специализированных организаций (ЮНЕСКО, ЮНИДО, ВОЗ, МАГАТЭ, МОТ, ВПС, ВОИС), МВФ (с 1992), Движения неприсоединения (с 1998), СНГ (с 1991), Евразийского экономического сообщества (ЕврАзЭС) (с 2000).

### География

Расположена между 23° и 33° восточной долготы и 51° и 56° северной широты. Выхода к морю не имеет. На севере и востоке граничит с РФ, на юге с Украиной, на западе с Польшей, на северо-западе с Литвой, на севере с Латвией.

Б. расположена в *лесной зоне*. Поверхность в основном равнинная, со множеством рек, озёр и заболоченных земель. Большую площадь занимают леса и луга, чередующиеся с обширными возделываемыми полями. На севере находится система моренных гряд (Свенцянская, Браславская и др.), между которыми простираются заболоченные низины с участками холмов (Неманская, Нарочано-Вилейская, Полоцкая и



др.). С запада на восток протянулась Белорусская гряда, состоящая из отдельных возвышенностей (Гродненской, Волковыской, Новогрудской, Минской, Витебской, Оршанской и др.). К юго-востоку от Белорусской гряды расположены приледниковые равнины. На юге республики расположено плоское, сильно заболоченное Белорусское Полесье.

*Гор* в Б. мало, их высота, как правило, не более 300 м. Наивысшая точка страны — гора Дзержинская (345 м над уровнем моря).

*Реки* Б. принадлежат к бассейну Чёрного и Балтийского морей; общая протяжённость рек (длиной более 5 км) составляет более 51 тыс. км. Самые длинные реки — Днепр (протяжённость по территории Б. 700 км), Березина (613 км), Припять (495 км), Сож (493 км), Неман (459 км), Птичь (421 км). В стране насчитывается около 4 тыс. озёр, большая часть которых расположена на севере. Крупнейшие озера — Нарочь (площадь 79,6 км<sup>2</sup>), Освейское (52,8 км<sup>2</sup>), Червоное (40,8 км<sup>2</sup>), Лукомское (37,7 км<sup>2</sup>), Дривятка (36,1 км<sup>2</sup>).

*Равнины* занимают значительную часть территории республики и расположены в основном на юго-востоке страны. Крупнейшие по территории равнины — Оршанско-Могилевская и Центрально-Березинская.

*Почвы* в Б. в основном дерново-подзолистые (ок. 60% земельных угодий). В западной части страны распространены почвы, близкие к бурым лесным, а также глеево-подзолистые почвы; в низинах (прежде всего в Полесье) — дерново-болотные, болотные и песчаные дерново-подзолистые почвы.



Более 1/3 территории Б. занимают леса, ок. 1/5 — луга и пастбища. На болотную и кустарниковую растительность приходится менее 1/10, на культурную растительность — 1/3 территории страны. Хвойные породы (преимущественно сосна и ель) составляют почти 2/3 площади лесов.

*Животный мир* сочетает представителей широколиственных лесов, тайги и лесостепи (косуля, белка, крапчатый суслик, степной жаворонок и др.). У водоёмов водятся выдра, норка, бобр; распространены водоплавающие птицы. Основные промысловые животные — лисица, заяц, куница, белка, выдра, горностай. В заповеднике «Беловежская пуца» живут зубры, находящиеся под охраной государства.

Б. в целом бедна *полезными ископаемыми*, за исключением калийных солей, по добыче которых республика занимает 3-е место в мире. В южной и юго-восточной частях страны имеются месторождения каменной соли. Имеются месторождения нефти, бурого и каменного угля, горючих сланцев, железной руды, руд цветных металлов, доломитов, но запасы этих ископаемых относительно невелики. Широко распространены месторождения глин, строительного камня. Имеются крупные залежи торфа.

*Климат* Б. умеренно континентальный, влажный. Средняя температура января  $-4,2^{\circ}\text{C}$ , средняя температура июля  $+16,5^{\circ}\text{C}$ . Ежегодно выпадает 550–700 мм осадков.

### Население

*Плотность населения* 47,9 чел. на 1 км<sup>2</sup>. Численность населения в 1990-е гг. имела тенденцию к уменьшению.

В 1991 она составляла 10 198 тыс. чел., в 1992 — 10 235, в 1995 — 10 177, в 2001 — 9951.

В 2001 рождаемость 9,2‰, смертность 14,1‰; естественная убыль населения 4,9‰; детская смертность 9,1 чел. на 1000 новорождённых. Средняя продолжительность жизни населения в 2001 составила 68,5 года, в т.ч. мужчин 62,8, женщин 74,5 года (2001).

На нач. 2002 в Б. насчитывалось 4666,4 тыс. мужчин и 5284,5 тыс. женщин. Городское население 7031,1 тыс. чел., сельское — 2918,8 тыс. чел.

Возраст выхода на пенсию мужчин 60 лет, женщин — 55 лет. На 1000 чел. в возрасте 15 лет и старше по состоянию на 1999 852 человека имели высшее и среднее (полное и неполное) образование, в т.ч. 140 чел. — высшее, 712 чел. — среднее образование (включая незаконченное высшее и среднее профессиональное).

В республике проживают представители 125 *национальностей*. Основными *этническими* группами являются белорусы (81% населения), русские (11%), поляки (4%), украинцы (2%). Проживают также татары, литовцы, латыши и представители других национальностей. Языки — белорусский, русский, а также польский, украинский, литовский (преимущественно в приграничных районах). В Б. с давних пор сосуществуют все мировые религии. Ныне более 80% верующих считают себя православными, 14% — католиками, 2% — протестантами различных направлений; остальные причисляют себя к иудеям, мусульманам, буддистам и последователям новых религиозных течений. В 2002 в республике действовало 2830 религиозных общин 26 национальностей. В 1990-е гг. количество религиозных направлений и общин возросло более чем втрое.

### История

Первые следы существования человека на территории современной Б. относятся к периоду среднего палеолита, к эпохе мустье. В эпоху палеолита, мезолита и неолита основными занятиями людей были собирательство, охота и рыболовство; в эпоху неолита возникли земледелие и скотоводство, которые стали основными занятиями в эпоху бронзы (3–2 тыс. до н.э.). Белорусское Поднепровье и Полесье с 7 в. до н.э. занимали племена милоградской культуры, с 1 в. до н.э. — зарубинецкой культуры. Среднюю и Северную Б. в раннем железном веке занимали племена балтийской языковой группы. Во 2–5 вв. н.э. на эту территорию начали проникать славяне, которые к 9 в. ассимилировали балтийские племена.

В кон. 9–10 в. жившие на территории Б. восточнославянские племена вошли в состав Киевской Руси. В 10 — начале 12 вв. в процессе дробления древнерусского государства образовались Полоцкое, Турово-Пинское и другие княжества. Самым мощным из них было Полоцкое княжество, достигшее наибольшего расцвета при князе Всеславе Чародее во 2-й пол. 11 в. В 13–14 вв. западнорусские земли вошли в состав Великого княжества Литовского, в котором они занимали большую часть территории.

В результате обособления от остальных земель древнерусского государства у населения западнорусских земель усилились свойственные ему особенности языка, культуры, обычаев. Началось формирование белорусской народности, завершившееся в 16 в. Позже на все западнорусские земли распространилось название «Белая Русь».

В 1569 Великое княжество Литовское и Польша объединились в единое государство — Речь Посполитую, господствующую роль в котором играли польские феодалы. Последовавшее за этим усиление феодального и национального гнета, а также попытки насадить католичество среди белорусов, в основном исповедовавших православие, вызывали сопротивление белорусского населения, народные восстания, крупнейшее из которых произошло в 1595 под руководством С. Наливайко. В 1648 начавшаяся на Украине освободительная война против польского господства распространилась и на территории Б., большая часть которой была охвачена восстанием; в 1651 это восстание было подавлено, но борьба против польского господства продолжалась и в последующий период.

В результате трёх разделов Речи Посполитой (1772, 1793, 1795) белорусские земли отошли к России. Воссоединение с Россией имело для Б. прогрессивное значение; её экономика втягивалась в обширный общероссийский рынок, народ приобщался к русской культуре. Вместе с тем политика русского царизма в отношении Б. имела великодержавную направленность; в 1840 было даже запрещено употребление слова «Б.».

Во время Отечественной войны 1812 Б. сильно пострадала от французской оккупации.

Отмена крепостного права в 1861 ускорила развитие экономики; однако условия реформы, в результате которой крестьяне получили лишь 35% земель, а 65% осталось у помещиков, казны и церкви, вызвали недовольство белорусского крестьянства. В 1863—64 произошло мощное восстание под руководством Кастуся Калиновского, вынудившее царское правительство пойти на некоторые уступки — ликвидировать в западных губерниях временнообязанное положение крестьян, уменьшить сумму выкупных платежей и др.

Во 2-й пол. 19 в. белорусский народ консолидировался в нацию.

С кон. 19 в. в Б. разворачивается рабочее движение, возникают социал-демократические кружки и группы; в марте 1898 в Минске проходил I съезд РСДРП, положивший начало социал-демократической партии России. Трудящиеся Б. активно участвовали в революции 1905—07, Февральской и Октябрьской революциях 1917.

В ноябре 1917 была установлена Советская власть. В феврале—ноябре 1918 большая часть белорусской территории находилась под германской оккупацией. 1 января 1919 была образована Белорусская Советская Социалистическая Республика (БССР). В фев-

рале 1919 Б. подверглась нападению польских войск; в целях борьбы против интервентов Б. и Литва объединились в Литовско-Белорусскую ССР, просуществовавшую до августа 1919, когда в Литве была образована буржуазная республика. В июле 1920 была восстановлена независимая БССР; Западная Б. по Рижскому мирному договору 1921 отошла к Польше. 30 декабря 1922 БССР вошла в состав Союза ССР. По соглашению с РСФСР в 1924 БССР были переданы 8 уездов Витебской, 6 уездов Гомельской и 1 уезд Смоленской губернии, а в 1926 — Гомельский и Речицкий уезды РСФСР, населённые преимущественно белорусами. В ноябре 1939 произошло воссоединение Западной Б. с БССР.

В июне 1941 Б. была оккупирована войсками гитлеровской Германии. Население республики оказывало захватчикам ожесточённое сопротивление. Действовало 1108 партизанских отрядов и групп, в состав которых входили св. 374 тыс. чел. За годы оккупации Б. понесла большой ущерб; на её территории было уничтожено 2 млн 225 тыс. чел., ок. 380 тыс. чел. было вывезено на каторжные работы в Германию. Было разрушено 209 городов и районных центров, сожжено 9200 деревень, разрушено и уничтожено 10 тыс. промышленных предприятий, 7 тыс. школ, 2,2 тыс. больничных учреждений. По ряду важнейших отраслей промышленности Б. была отброшена к уровню 1913. В июле 1944 территория республики была освобождена от оккупации.

В послевоенный период народное хозяйство Б. было восстановлено; уже в 1950 объём промышленной и сельскохозяйственной продукции по основным показателям превзошёл уровень 1940. В последующие годы были достигнуты значительные успехи в развитии экономики и культуры. Вместе с тем в общественной жизни нарастали негативные явления, связанные с господством в бывшем СССР административно-командной системы.

В кон. 1980-х гг. — в период перестройки в СССР — в Б. активизировались оппозиционные движения, в т.ч. националистического толка. 27 июля 1990 Верховный совет республики принял Декларацию о государственном суверенитете Б. 8 декабря 1991 руководители Б., РСФСР и Украины подписали Беловежские соглашения, провозгласившие прекращение существования СССР и образование Содружества Независимых Государств (СНГ).

В марте 1994 была принята Конституция Республики Беларусь, в соответствии с которой, в частности, вводился пост президента. В ноябре 1996 на общена-

родном референдуме в Конституцию были внесены серьезные изменения, существенно расширившие полномочия главы государства.

#### Государственное устройство и политическая система

Б. — унитарное демократическое государство с республиканской формой правления. Действует Конституция 1994 (в редакции 1996).

В административном отношении Б. делится на 6 областей (Брестскую, Витебскую, Гомельскую, Гродненскую, Минскую и Могилевскую) и 118 районов. Столица республики — г. Минск — по своему статусу приравнена к области.

*Наиболее крупные города* (2002, тыс. чел.) — Минск, Гомель (490), Могилев (361), Витебск (349), Гродно (307), Брест (291).

Б. — президентская республика, в которой президент располагает широкими полномочиями. Перед ним ответственно правительство республики; он является главнокомандующим Вооружёнными силами. Президент определяет стратегию развития страны, основные направления её внутренней и внешней политики.

*Высший орган законодательной власти* — Национальное собрание, состоящее из палаты представителей (110 депутатов) и Совета Республики (64 депутата). Нынешний состав обеих палат сформирован в ноябре—декабре 2000.

*Высший орган исполнительной власти* — Совет Министров во главе с премьер-министром.

*Глава государства* — президент А. Лукашенко (избран в 1994, переизбран в 2001). Председатель палаты представителей Национального собрания — В. Попов, председатель Совета Республики — Г. Новицкий. Глава правительства — премьер-министр С. Сидорский.

Президент Б. избирается всеобщим голосованием сроком на 5 лет с возможностью переизбрания на второй срок. Палата представителей Национального собрания избирается прямым всеобщим голосованием. Члены Совета Республики избираются на заседаниях депутатов местных Советов, по 8 от каждой области и города Минска; еще 8 депутатов Совета Республики назначаются президентом. Срок полномочий обеих палат — 4 года.

*Органами власти на местах являются Советы депутатов:* Минский городской, областные, районные, городские (городов областного подчинения), поселковые и сельские. Советы депутатов избираются всеобщим прямым голосованием сроком на 4

года. Исполнительные функции осуществляются исполнительными комитетами местных советов депутатов.

В Министерстве юстиции Б. на нач. 2002 было официально зарегистрировано *18 политических партий*, как проправительственной ориентации, так и оппозиционных. Наиболее активными и влиятельными из них являются: Коммунистическая партия Б. (КПБ) — поддерживает политику президента А. Лукашенко, выступает за воссоздание на добровольной основе государственного союза народов бывшего СССР; Партия коммунистов Беларуси (ПКБ) — выступает за социалистический путь развития страны, находится в оппозиции к нынешнему руководству; Аграрная партия (АП) — выступает за реформирование общества на принципах демократического социализма, интересы аграриев, обеспечение приоритетного развития агропромышленного комплекса; Белорусская партия женщин «Надежда» — выступает за обеспечение более широкого участия женщин в общественно-политической жизни, за улучшение условий труда и быта женщин; Объединённая гражданская партия (ОГП) — партия праволиберального толка, выступающая за свободное развитие рыночных отношений и ограничение роли государства в экономике и других отраслях общественной жизни; находится в оппозиции к нынешнему руководству республики; Партия Белорусского народного фронта (ПБНФ) — партия националистической направленности, находится в жёсткой оппозиции к президенту; Консервативно-христианская партия Белорусского народного фронта (КХПБНФ) — националистическая партия, возникшая после раскола ПБНФ; Либерально-демократическая партия Б. (ЛДПБ) — выступает за свободное развитие рыночных отношений, в то же время по важнейшим вопросам поддерживает политику президента. Поддерживает тесные связи с одноименной партией в РФ.

Действует также ряд других политических партий: Белорусская экологическая партия «зелёных», Республиканская партия труда и справедливости, Белорусская партия труда, Белорусская социал-демократическая партия (Народная Громада), Белорусская патриотическая партия и др.

К ведущим *организациям деловых кругов* относится прежде всего Белорусская торгово-промышленная палата (БелТПП). Членами палаты к нач. 2002 являлись 1560 субъектов хозяйствования Б. Главная цель БелТПП — содействие продвижению белорусских то-

варов на зарубежные и внутренний рынки. Действуют также несколько союзов, конфедераций и ассоциаций промышленников и предпринимателей.

В стране на нач. 2002 было зарегистрировано 39 республиканских профсоюзов, более 1500 общественных объединений. Основным профобъединением является Федерация профсоюзов Б., лояльная к нынешнему руководству Б. и стремящаяся к достижению социального мира и партнёрства. В процессе становления государственности и формирования новых механизмов власти возникли новые профсоюзы: Белорусский независимый профсоюз (БНП), свободный профсоюз (СПБ), Белорусский конгресс демократических профсоюзов (БКДП). Действуют т. н. свободные отраслевые профсоюзы металлистов, педагогов, транспортников и др.

Из общественных объединений и движений, действующих в Б., наиболее заметны Белорусский республиканский союз молодёжи (БРСМ), Белорусский народный фронт (БНФ), Белорусский Хельсинкский комитет, Белорусское общественное движение «Яблоко», Славянский собор «Белая Русь» и др. Проявляют себя также незарегистрированные экстремистские и военизированные организации, отличающиеся крайними взглядами.

*Внутриполитическая ситуация* в Б. в последние годы является в целом стабильной. Большая часть населения поддерживает президента А. Лукашенко, что отчётливо проявилось на президентских выборах 9 сентября 2001, на которых он одержал убедительную победу. Руководство республики с помощью созданной Лукашенко административной вертикали полностью контролирует обстановку в стране. Президент, обладающий широкими полномочиями, решает важнейшие вопросы государственной политики.

Оппозиционные силы, ориентирующиеся в основном на страны Запада и прозападные силы в РФ, организационно раздроблены и политически слабы; неоднократные попытки их консолидации пока не имели успеха. В рядах оппозиции нет ни одной крупной фигуры, приближающейся по популярности к Лукашенко. Однако наметившееся в последнее время некоторое ухудшение социально-экономической ситуации может в ближайшие годы привести к ослаблению политических позиций президента и росту влияния оппозиции.

Б. проводит активную миролюбивую *внешнюю политику*, направленную на развитие дружественных отношений со всеми странами. Важнейшее направление внешней политики республики — развитие всестороннего взаимодействия с РФ, с которой в послед-

ние годы подписан ряд интеграционных соглашений. Б. является активным участником СНГ, Евразийского экономического сообщества (ЕврАзЭС), Организации договора о коллективной безопасности (ОДКБ). В сентябре 2003 Б. подписала договор о вхождении в единое экономическое пространство в границах России, Б., Украины и Казахстана.

Отношения республики с ведущими странами Запада (прежде всего с США) в последние годы оказались нарушенными вследствие негативного отношения этих стран к белорусскому руководству и взятому им курсу на интеграцию с РФ. Со стороны Б. прилагаются усилия по нормализации отношений с Западом.

Б. поддерживает дружественные отношения с КНР, Индией, рядом стран Юго-Восточной Азии и Арабского Востока.

*Вооружённые силы* Б. состоят из Сухопутных войск, Военно-воздушных сил, Войск противовоздушной обороны и сил специального назначения. Численность Вооружённых сил ок. 65 тыс. чел. На вооружении находятся 1800 танков, 10 000 артиллерийских орудий, 120 боевых самолетов, 80 боевых вертолетов. По некоторым оценкам, белорусская армия входит в десятку самых боеспособных армий Европы.

Б. имеет дипломатические отношения с РФ, установленные 25 июня 1992; 21 февраля 1995 подписан Договор о дружбе, добрососедстве и сотрудничестве между Б. и РФ.

2 апреля 1996 был подписан Договор об образовании Сообщества России и Б., а 2 апреля 1997 — Договор о Союзе Беларуси и России. 8 декабря 1999 был заключен и 26 января 2000 вступил в силу Договор о создании Союзного государства, направленный на углубление интеграционных процессов между Б. и Россией во всех сферах общественной жизни и формирование в ближайшие годы полноценного Союзного государства двух стран.

### Экономика

Экономическая ситуация в Б. в последние годы является достаточно сложной и противоречивой. Под воздействием финансового кризиса в РФ в августе 1998, просчётов в экономической политике, изменения внешнеэкономической конъюнктуры и других негативных факторов экономический рост, наблюдавшийся со 2-й пол. 1996, значительно замедлился. По большинству важнейших экономических показателей темпы прироста снизились по сравнению с 1997—98, а по отдельным параметрам произошло абсолютное снижение (см. *табл. 1*).



Однако, несмотря на снижение темпов роста на рубеже 20–21 вв., в целом за последние 5–7 лет белорусская экономика в значительной мере оправилась от тяжёлого кризиса, поразившего её в первые годы независимости республики. Так, ВВП страны в 2002 составил 98,4% к уровню 1991, продукция промышленности — 113, производство потребительских товаров — 121%. В то же время продукция сельского хозяйства составила лишь 77% к уровню 1992, инвестиции в основной капитал — 51%, перевозки грузов предприятиями транспорта — 23%.

ВВП Б. в долларовом выражении составил в 2002 около 14,1 млрд долл., ВВП на душу населения — 1425 долл. В расчёте по паритету покупательной способности валюты ВВП республики, по данным 2001, составил 82,7 млрд долл., на душу населения — 8295 долл. Доля страны в мировой экономике незначительна и исчисляется долями процента. В масштабе СНГ, однако, доля Б. достаточно весома; в суммарном ВВП Содружества в 2001 она составляла 2,9%, в промышленном производстве — 3,9%. Б. раньше большинства других стран СНГ достигла докризисного уровня по важнейшим экономическим показателям.

Рыночные реформы привели к некоторому снижению занятости населения в Б. Однако вследствие избранной её руководством «мягкой» модели реформирования и экономического роста, наблюдаемого с сер. 1990-х гг., это снижение не было значительным. Численность занятых в экономике, составлявшая в 1991 5023 тыс. чел., в 1995 уменьшилась до 4410 тыс., а в 2002 — до 4381 тыс. чел. Безработица в 2002 составила 3,0%.

Серьёзнейшей экономической проблемой Б. является инфляция, темпы которой в период реформ были самыми высокими в СНГ. В результате значительного ужесточения в кон. 1990-х гг. денежно-кредитной и финансовой политики в последние годы удалось заметно снизить уровень инфляции — с 251,2% в 1999 до 107,5% в 2000 и 34,8% в 2002, однако этот уровень оставался значительно выше прогнозируемого.

Характерная черта отраслевой структуры экономики Б. — высокая доля услуг. В 2002 в валовой добавленной стоимости доля услуг составила 53%, в то время как доля промышленности 30%, сельского, лесного и рыбного хозяйства 11%, строительства 6%. В общей численности занятых в экономике на долю занятых в сфере услуг приходилось 54%, в промышленности и строительстве 34%, в сельском, лесном и рыбном хозяйстве 12%.

Основной отраслью экономики является *промышленность*, на долю которой приходится ок. 30% ВВП, св. 60% основных фондов отраслей, производящих товары, и более 27% занятых в народном хозяйстве. В общем объёме промышленного производства в 2002 на долю топливно-энергетической промышленности приходилось 23%, металлургической 3, химической и нефтехимической 12, машиностроения и металлообработки 22, лесной, деревообрабатывающей и целлюлозно-бумажной промышленности 5, промышленности стройматериалов 4, лёгкой промышленности 7, пищевой 18%.

*Топливо-энергетическая промышленность* включает предприятия по добыче и переработке нефти и торфа и по выработке электроэнергии. В топливной

Таблица 1. **Динамика основных экономических показателей Б. в 1997—2002**  
(в % к предыдущему году в сопоставимых ценах)

	1997	1998	1999	2000	2001	2002
<b>Валовой внутренний продукт</b>	111,4	108,4	103,4	105,8	104,7	104,7
<b>Продукция промышленности</b>	118,8	112,4	110,3	107,8	105,9	104,5
<b>Продукция сельского хозяйства</b>	95	99,3	92	109	102	100,7
<b>Инвестиции в основной капитал</b>	120	125	92	102	97	106
<b>Перевозки грузов предприятиями транспорта</b>	109	105	96	91	98	109
<b>Розничный товарооборот через все каналы реализации</b>	118	126	111	112	128	112

Источники: Содружество Независимых Государств в 2002 году. Статистический справочник. М., 2003. С. 20, 26, 32, 35, 40, 45.

промышленности ведущее место занимают нефтеперерабатывающие заводы (НПЗ) — прежде всего Мозырский НПЗ (г. Мозырь, Гомельская обл.) и ПО «Нафтан» (г. Новополоцк, Витебская обл.). Мощности этих заводов позволяют ежегодно перерабатывать ок. 25 млн т нефти; в настоящее время ежегодный объём переработки на НПЗ составляет 10–13 млн т. Собственная добыча нефти не превышает 2 млн т в год при потребности 8–10 млн т; большая часть нефти для переработки поступает из РФ. Электроэнергетическая промышленность включает тепловые электростанции и гидроэлектростанции суммарной мощностью 7,8 млн кВт, районные котельные производительностью 7,5 тыс. Гкал/ч, ок. 7 тыс. км системообразующих линий электропередачи высокого напряжения, более 2 тыс. км тепловых сетей и более 240 тыс. км распределительных электрических сетей. Более 80% топлива, потребляемого белорусской энергосистемой, приходится на природный газ, полностью импортируемый из РФ.

*Машиностроительная и металлообрабатывающая промышленность* производит широкий ассортимент продукции: металлорежущие и деревообрабатывающие станки, электродвигатели, грузовые автомобили, автобусы, тракторы, телевизоры, холодильники, стиральные машины и др. Ведущие предприятия — Белорусский автомобильный завод (БелАЗ) (г. Жодино, Минская обл.), Минский автомобильный завод (МАЗ), Минский моторный завод (ММЗ), Минский тракторный завод (МТЗ), ПО «Гомсельмаш» (г. Гомель), Минский электротехнический завод, ПО «Атлант», ПО «Горизонт» (г. Минск), ПО «Витязь» (г. Витебск).

*Химическая и нефтехимическая промышленность* выпускает минеральные удобрения, синтетические смолы и пластмассы, химические волокна и нити, автомобильные шины, товары бытовой химии и т.п. Крупнейшие предприятия — ПО «Беларуськалий» (г. Солигорск, Минская обл.), ПО «Азот» (г. Гродно), ПО «Химволокно» (г. Гродно, Могилев, Светлогорск), ПО «Полимир» (г. Новополоцк, Витебская обл.), комбинат «Белшина» (г. Бобруйск, Могилевская обл.).

*Пищевая промышленность* производит в основном мясную, масложировую и молочную продукцию, сахар-песок, хлебобулочные и кондитерские изделия, макаронные изделия, крупу, алкогольные и безалкогольные напитки, табачные изделия.

*Лёгкая промышленность* Б. включает текстильную, трикотажную, швейную, обувную, кожевенную и меховую отрасли. Наиболее крупные предприятия —

ОАО «Алеся» (г. Минск), выпускающее трикотажные изделия, Барановичская трикотажная и швейная фабрика (г. Барановичи, Брестская обл.), Брестская трикотажная фабрика «Элма», Бобруйская меховая фабрика, Оршанский льнокомбинат (г. Орша, Витебская обл.), ЗАО «Милавица» (г. Минск), выпускающее женское нижнее бельё, ООО «Белвест» и ООО «Марко» (г. Витебск), выпускающие обувь, и др.

*Лесная, деревообрабатывающая и целлюлозно-бумажная промышленность* производит пиломатериалы, фанеру, мебель, бумагу, картон, обои и другие виды продукции. Крупнейшее предприятие — объединение «Пинскдрев» (г. Минск), включающее ряд предприятий и производств.

*Металлургическая промышленность* представлена предприятиями черной металлургии, выпускающими сталь, прокат черных металлов, проволоку, крепежные изделия и другие виды продукции. Ведущее предприятие — Белорусский металлургический завод (г. Жлобин, Гомельская обл.).

*Промышленность строительных материалов* производит более 150 видов стройматериалов и изделий — цемент, железобетонные шпалы, шифер, стеновые материалы, панели, железобетонные опоры линий электропередачи и др.

Важное место в структуре экономики занимает *сельское хозяйство*, на долю которого приходится ок. 10% ВВП Б. и более 30% основных фондов отраслей, производящих товары. В стране используется ок. 9,0 млн га сельхозугодий, в т.ч. 5,7 млн га пахотных земель. Сельское хозяйство специализируется на молочном животноводстве, выращивании картофеля и льна. Из зерновых культур выращиваются в основном ячмень, рожь и пшеница, а также овёс, гречиха, кукуруза. В 2002 валовой сбор зерна составил 5,99 млн т. Одной из важнейших сельскохозяйственных культур является картофель, сбор которого в 2002 составил 7,42 млн т. Технические культуры (в частности, лён) занимают 4% общей посевной площади, кормовые культуры — 42%. Овощеводство развито преимущественно вблизи крупных городов. Выращиваются также плодовые культуры (яблоня, вишня, слива, груша, черешня).

Главная отрасль *животноводства* — разведение крупного рогатого скота, преимущественно молочных пород. Развито свиноводство, в меньшей степени овцеводство; широко распространено птицеводство. На кон. 2002 поголовье крупного рогатого скота составило 4,0 млн голов, свиней — 3,3 млн, овец и коз — 0,1 млн голов. На реках и озёрах распространено рыболовство.

Б. имеет развитую *транспортную сеть*; через её территорию проходят важнейшие магистрали, связывающие РФ и другие государства СНГ со странами Западной и Центральной Европы. Протяжённость железнодорожных путей общего пользования 5533 км, в т.ч. электрифицированных 894 км; протяжённость автомобильных дорог общего пользования 80,0 тыс. км, в т.ч. с твёрдым покрытием 69,3 тыс. км. Протяжённость международных автомагистралей 1530 км. Трубопроводный транспорт включает сеть нефте- и газопроводов; по территории Б. проходят магистральные нефтепровод «Дружба» и газопровод «Ямал—Европа».

*Объём перевозок грузов* предприятиями транспорта (без трубопроводного) составил в 2002 156,2 млн т, объём перевозок пассажиров (без городского электрического транспорта) 1649 млн чел.

Б. располагает сетью аэропортов гражданской авиации, включая 5 международных аэропортов. Крупнейший аэропорт — «Минск-2» — соединяет республику с 39 странами. Осуществляется судоходство по Припяти, Днепровско-Бугскому каналу, Днепру, Сожу, Березине.

Вся территория республики охвачена телефонной, телеграфной, радио- и телевизионной связью.

В последние годы быстро развивается *внутренняя торговля*. Розничный товарооборот через все каналы реализации в 2001 увеличился по сравнению с предыдущим годом на 28,2%, в 2002 — на 12%. В 2001 розничный товарооборот на 70% формировался торговыми предприятиями; доля рынков составляла 30%. Удельный вес продовольственных товаров в розничном товарообороте составлял 65%, непродовольственных 35%.

Объём платных услуг населению в 2001 возрос на 9%, в 2002 — на 8,7%. В общем объёме платных услуг в 2000 на долю бытовых услуг приходилось 18,4%, услуг пассажирского транспорта 26,8, связи 12,6, жилищно-коммунального хозяйства 16,4, системы дошкольного воспитания 1,2, культуры 2,0, туристско-экскурсионных услуг 1,2, физкультуры и спорта 0,5, медицинских услуг 2,2, санаторно-оздоровительных 7,6, услуг правового характера и банков 0,4, других видов платных услуг 10,7%.

Развитие *туризма* в Б. связано с богатым историко-культурным наследием республики. Главные достопримечательности — столица страны г. Минск, Спасо-Ефросиньевская церковь 12 в. (г. Полоцк, Витебская обл.), собор Фарный, церковь Бернардинского монастыря (г. Гродно), дворец Румянцева 18—19

вв. (г. Гомель), Благовещенская церковь 12 в. (г. Витебск), мемориальный комплекс «Брестская крепость-герой» (г. Брест). Особым местом для туризма является национальный заповедник «Беловежская пуща» (Брестская обл.).

*Экономическая политика* белорусского руководства направлена на структурную перестройку экономики страны, модернизацию ее основных отраслей, создание социально-ориентированной рыночной экономики. При проведении рыночных реформ избран путь плавной, постепенной трансформации при активной регулирующей роли государства. Под контролем государства находится большая часть экономики; на долю государственных предприятий приходится ок. 55% общей численности занятых в экономике и почти 2/3 ВВП. Приватизация идёт относительно медленными темпами и под жёстким государственным контролем. Государством регулируется значительная часть цен, сохраняется система госзаказов на производство ряда важнейших видов продукции.

Отрасли, объявленные приоритетными, в той или иной мере пользуются поддержкой государства. На 2001—05 определены следующие приоритеты социально-экономического развития республики: формирование эффективной системы здравоохранения; активизация инновационной и инвестиционной деятельности; наращивание экспорта товаров и услуг; дальнейшее развитие жилищного строительства на безэмиссионной основе с максимальным использованием внебюджетных источников финансирования; развитие АПК и сопряжённых отраслей.

В последние годы руководство Б. внесло определённые коррективы в свою экономическую политику, усилив по ряду направлений ориентацию на развитие рыночных отношений. Активизировались процессы разгосударствления и приватизации в промышленности, сокращён список товаров и услуг, цены на которые регулируются государством; предполагается провести реформу аграрного сектора, уменьшить масштабы государственного вмешательства в деятельность субъектов хозяйствования.

С осени 1999 Национальным банком (НБ) Б. реализуется новая концепция *денежно-кредитной политики*, предусматривающая значительное ужесточение этой политики в целях обуздания инфляции (в т.ч. резкое ограничение масштабов льготного кредитования экономики). Жёсткая денежно-кредитная политика НБ способствовала снижению уровня инфляции; вместе с тем она наряду с другими фактора-

ми привела к серьёзному ухудшению финансового положения многих предприятий. Доля убыточных предприятий в их общем числе, составлявшая в кон. 1998 16,2%, к кон. 2000 возросла до 23,4% и к апрелю 2003 — до 50,3%. Рентабельность в целом по народному хозяйству снизилась с 12,7% в 2000 до 7,3% в январе—марте 2003.

Началась либерализация валютного рынка Б.; в сентябре 2000 было покончено с существовавшей несколько лет множественностью валютных курсов и введён единый курс белорусского рубля.

В Б. с началом рыночных реформ создана двухуровневая банковская система, состоящая из НБ (1-й уровень) и сети коммерческих банков (2-й уровень). К нач. 2003 в стране насчитывалось 28 коммерческих банков, среди которых выделяются 4 крупнейших банка, уполномоченных обслуживать государственные программы: Беларусбанк, Белагропромбанк, Белпромстройбанк и Белинвестбанк.

На нач. 2003 в уставных фондах 23 коммерческих банков присутствовал иностранный капитал; по данным НБ, доля иностранного капитала в национальной банковской системе на 1 января 2003 составила 8,7%.

Доходы *государственного бюджета* Б. в 2001 составили 34% ВВП, в 2002 — 34%, расходы — соответственно 35 и 34% ВВП. Дефицит бюджета в последние годы покрывается за счёт кредитов НБ и выпуска государственных ценных бумаг.

Главными источниками доходов республиканского бюджета в 2002 были налог на добавленную стоимость (30%), налог на прибыль (12,6%), доходы от внешней торговли (10,3%), дорожный налог (10,3%), акцизы (10,1%). Основными статьями бюджетных расходов были финансовая помощь бюджетам других уровней (13%), сельское хозяйство (8%), социальная политика (7,7%), образование (6,7%), предупреждение и ликвидация последствий чрезвычайных ситуаций и стихийных бедствий (6,2%), национальная оборона (5,6%).

Действующая в Б. система налогообложения была введена в 1992. Взимаемые налоги и сборы по уровням бюджетной системы подразделяются на 3 группы: общереспубликанские; налоги, уплачиваемые в бюджеты областей и г. Минска; местные налоги и сборы. Основу бюджетной системы составляют поступления от трёх важнейших налогов — налога на добавленную стоимость, налога на прибыль и акцизов. В ближайшие годы намечается снижение налоговой нагрузки на экономику, включая уменьшение ставок некоторых налогов и сборов.

Внешний государственный долг Б. составляет ок. 740 млн долл., что соответствует примерно 5,7% ВВП страны.

*Уровень жизни населения* с сер. 1990-х гг. имеет устойчивую тенденцию к повышению. Реальные доходы населения возросли в 2002 в 2,33 раза по сравнению с 1995 и в 1,49 раза по сравнению с дореформенным 1991. В 2001 реальные располагаемые доходы населения увеличились на 29%, в 2002 — на 8%. Заработная плата в последние годы постоянно росла и составила в нач. 2003 эквивалент 109 долл. В то же время вследствие тяжёлого финансового положения многих предприятий (особенно в аграрном секторе) нередки задержки заработной платы. Долги по заработной плате на 31 марта 2003 составляли эквивалент 21,9 млн долл.; по некоторым оценкам, 57% работающего населения не получают заработную плату вовремя.

Прожиточный минимум на нач. 2003 составлял в эквиваленте 44 долл. Доля населения с денежными доходами ниже прожиточного минимума уменьшилась с 46,7% в 1999 до 28,9% в 2001.

*Среднемесячные доходы* средней белорусской семьи, по данным Министерства статистики и анализа, составили в IV кв. 2001 131 долл., из которых на долю заработной платы приходилось 61,6%, доходов от предпринимательской и индивидуальной деятельности 3,2%, доходов от продажи сельхозпродукции 2, поступлений от продажи недвижимости 1, дивидендов и дохода от сдачи внаём недвижимости 0,1, пенсий 24,1, пособий 1,8, материальной помощи от родственников 3,4%.

В январе—сентябре 2002 денежные расходы составили 78,3% от денежных доходов населения, текущее сбережение — 21,7%. В структуре денежных расходов 89,8% приходилось на покупку потребительских товаров и услуг, 10,2% на налоги на доходы и имущество и другие обязательные платежи и взносы. Более 1/2 денежных расходов составляли расходы на продукты питания.

За 2002 банковские депозиты граждан в национальной валюте возросли, по данным НБ, более чем в 2 раза, а в иностранной валюте — на 24%. К нач. 2003 на счетах физических лиц находилось почти 667 млрд белорусских рублей (в долларовом эквиваленте — 347 млн) и более 390 млн долл. США.

Несмотря на рост реальных доходов населения, в Б. остро стоит проблема бедности. По установленному правительством критерию бедным считается человек, имеющий месячный доход менее 60% от прожиточного минимума, что составляет в долларовом эквиваленте



26,4 долл. По этому критерию число бедных в нач. 2003 составляло 694,7 тыс. чел., или 7% населения. Для борьбы с бедностью разработана и начинает внедряться система адресной социальной поддержки малоимущих.

Исключительно важную роль в белорусской экономике играет внешнеэкономический блок. *Внешнеторговый оборот* на 10–20% превышает ВВП республики; состояние внешнеэкономических связей во многом определяет экономическую ситуацию в стране.

Динамика внешнеторгового оборота в последние годы была неустойчивой. В 1998–99 под воздействием российского финансового кризиса объём внешней торговли заметно упал; в последующий период преобладала тенденция к росту (см. *табл. 2*).

Сальдо внешнеторгового баланса Б. является устойчиво отрицательным, что связано прежде всего с крупным дефицитом в торговле с главным торговым партнёром – РФ.

Б. поддерживает торгово-экономические связи со 166 странами мира. На страны СНГ в 2002 приходилось около 62% внешнеторгового оборота, на другие страны – ок. 38%. Структура экспорта и импорта Б. в торговле с государствами СНГ и с другими странами значительно различаются. В экспорте в страны СНГ в 2002 ведущее место занимали машины, оборудование и механизмы (18,8%), средства транспорта (17,9%), продукция химической промышленности, полимерные материалы, пластмассы, каучук, резина и изделия из них (10,6%), текстильные материалы и текстильные изделия (10,4%); в экспорте в другие страны преобладали минеральные продукты (42,6%), продукция химической промышленности, полимерные материалы, пластмассы и изделия из них (18,2%), драгоценные материалы и изделия из них (8,8%). В импорте из стран СНГ основное место занимали минеральные

продукты (37,3%), драгоценные металлы и изделия из них (14,3%), машины, оборудование и механизмы (11,0%), продукция химической промышленности, полимерные материалы, пластмассы, каучук, резина и изделия из них (11,8%); из других стран ввозились в основном машины, оборудование и механизмы (25,0%), продукция химической промышленности, полимерные материалы, пластмассы, каучук, резина и изделия из них (18,2%), средства транспорта (14,9%).

Главным торговым партнёром Б. является РФ, на долю которой в 2002 приходилось 57,9% её внешнеторгового оборота, в т.ч. 50,1% экспорта и 65,1% импорта. Объём белорусско-российской торговли составил в 2002 9,89 млрд долл., в т.ч. экспорт Б. в РФ – 4,05, импорт – 5,84 млрд долл. Предприятия Б. и РФ поддерживают между собой тесные производственные (в т.ч. кооперационные) связи; в общей сложности более 8 тыс. предприятий двух стран связаны взаимными поставками продукции. В последние годы достигнут заметный прогресс в развитии экономической интеграции Б. и РФ: формируется таможенный союз, реализуется ряд совместных производственных программ, идёт подготовка к введению единой валюты.

Другими крупными торговыми партнёрами Б. являются Германия, Украина, Польша, Латвия, Литва. В 2002 в экспорте страны ведущие места после РФ занимали Латвия (6,4%), Германия (4,3%), Украина (3,4%), Польша (3,4%), Литва (3,2%), в импорте – Германия (7,7%), Украина (3,2%), Польша (2,4%).

В развитии белорусской экономики важная роль отводится привлечению иностранных инвестиций. На 2002–10 общая потребность в инвестициях оценивается в 39 млрд долл. США, из которых иностранные инвестиции должны составить 13 млрд долл. США. Однако средства зарубежных инвесторов в последние годы составляют лишь незначительную часть общего объёма инвестиций в основной капитал – от 1,5 до 4%. Общий объём чистых прямых иностранных инвестиций в Б. за 1994–2002 составил 1,45 млрд долл. США.

К нач. 2003 в Б. было зарегистрировано 3912 предприятий с участием инвесторов более чем из 80 стран (в т.ч. 430 предприятий с участием российских инвесторов). Основной объём инвестиций в уставные фонды совместных и иностранных предприятий поступает из США (16,5%), Германии (13,3%), Нидерландов (12%), Польши (11,2%), Великобритании (7,1%), Кипра (6,6%). Зарубежные инвестиции вкладываются в промышленность (деревообрабатывающую, пищевую, химическую, машиностроение, металлообработку), в транспорт, торговлю, общественное питание.

Таблица 2. Динамика внешнеторгового оборота Б. в 1997–2002 (млн долл.)

	1997	1998	1999	2000	2001	2002
<b>Оборот</b>	15 990	15 619	12 283	15 905	15 608	17 078
<b>Экспорт</b>	7 301	7 070	5 909	7 331	7 430	8 098
<b>Импорт</b>	8 689	8 549	6 674	8 574	8 178	8 980

Источники: Страны Таможенного союза. Беларусь, Казахстан, Кыргызстан, Россия и Таджикистан. Статистический сборник. М., 2000. С. 89; Страны Евразийского экономического сообщества (ЕврАзЭС). Беларусь, Казахстан, Кыргызстан, Россия и Таджикистан. Статистический сборник. М., 2002. С. 87; Белорусская газета. 2003. 17 марта. С. 12.

В октябре 2001 вступил в силу Инвестиционный кодекс, направленный на улучшение инвестиционного климата в стране (в т.ч. для зарубежных инвесторов). Привлечению иностранных инвестиций в Б. способствует также деятельность созданных на территории страны 4 свободных экономических зон («Брест», «Минск», «Гомель—Ратон» и «Витебск»).

### Наука и культура

Важнейшим *научным центром* республики является Национальная академия наук Б., в состав которой входят 54 научные организации, 9 самостоятельных хозрасчётных конструкторских бюро и опытных производств, 180 самостоятельных инновационных предприятий. Научные исследования в НАН выполняет ок. 7500 чел., в т.ч. 76 академиков, 104 члена-корреспондента, 500 докторов и 1827 кандидатов наук.

Кроме организаций НАН, научные исследования ведут также отраслевые НИИ и высшие учебные заведения. В 30 вузах и учреждениях, подведомственных Министерству образования, работают 18 857 научно-педагогических сотрудников, в т.ч. 844 доктора и 6119 кандидатов наук. Большинство научных организаций находятся в столице Б. — г. Минске.

На кон. 2002 в стране насчитывалось 58 высших *учебных заведений*, в которых обучались 320,7 тыс. студентов. Крупнейшие вузы — Государственный университет, политехнический институт, сельскохозяйственная академия (г. Минск); педагогический институт, технологический институт лёгкой промышленности (г. Витебск); университет (г. Гомель), педагогический и медицинский институты (г. Гродно).

Число дневных общеобразовательных школ в кон. 2002 составило 4,5 тыс., в т.ч. 108 гимназий и 23 лицей. В дневных общеобразовательных школах обучалось 1408 тыс. учащихся, в т.ч. в гимназиях 87,0 тыс.,

в лицах 10,5 тыс. В 150 средних специальных учебных заведениях обучалось 160,9 тыс. чел.


В стране по состоянию на кон. 2001 насчитывалось 134 музея (включая филиалы), 27 профессиональных театров, 3,0 тыс. киноустановок с платным показом, 5,2 тыс. библиотек, 4,6 тыс. клубных учреждений. Число посещений музеев в 2001 составило 3,9 млн, театров 1,9 млн, киносеансов 11,0 млн, число читателей библиотек 4,5 млн. Библиотечные фонды составили 77,1 млн экземпляров.

Крупнейшие официальные *периодические издания* — газеты «Советская Б.», «Народная газета», «Республика», «Звезда», «Белорусская нива», «Во славу Родины». Из неправительственных и оппозиционных изданий наиболее известны «Белорусская газета», «Белорусская деловая газета», «Имя», «Национальная экономическая газета», «Навины», «Народная воля». Самыми крупными информационными агентствами являются государственное агентство «Белта» и коммерческое «Белпан». Действует Национальная государственная телерадиокомпания; имеются один государственный телеканал и несколько коммерческих.

*Литераторы Б.* объединены в Союз писателей, издающий газету «Литература и искусство» (на белорусском языке) и несколько литературных журналов. Среди наиболее известных современных белорусских писателей — В.Быков, И.Шемякин, Г.Бородулин, С.Алексиевич.

Крупнейшие и наиболее известные *театры Б.* находятся в Минске. Среди них — Национальный академический Большой театр оперы Республики Беларусь, Национальный академический Большой театр балета Республики Беларусь, Национальный академический театр им. Я. Купалы (белорусский), Национальный академический драматический театр им. Горького (русский), Белорусский государственный молодёжный театр и др.





## ГРУЗИЯ (Сакартвело, Georgia)

### Общие сведения

Официальное название — **Республика Грузия** (*Сакартвелос Республика*). Расположена в центральной и западной части Закавказья Европы. Площадь 69,7 тыс. км<sup>2</sup>, численность населения 4,9 млн чел. (2002). Государственный язык — грузинский, в Абхазии — абхазский. Столица — г. Тбилиси (1,3 млн чел., 2002). Государственный праздник — День восстановления государственной независимости 26 мая. Денежная единица — лари.

Член ООН (с 1992), ОБСЕ, СНГ, ЮНЕСКО, МВФ, МБРР, ФАО, имеет статус наблюдателя в ВТО и Совете Европы.

### География

Расположена между 42° восточной долготы и 46° северной широты. С Запада Г. омывается Чёрным морем. Береговая линия (308 км) отличается слабой изрезанностью, описывает плавную дугу, берег лишён значительных заливов и полуостровов. Г. граничит с Азербайджаном, Арменией, Турцией, РФ.

**Ландшафт** Г. разнообразен. Высокогорная область Большого Кавказа характеризуется наличием горно-лесных, чёрно-луговых и невальдных поясов, наличием тёмно-хвойных лесов. Колхидская низменность — влажные субтропики, равнинно-холмистая и лесостепная область Иверии обуславливает лесостепную и степной характер ландшафта. В Среднегорной области Малого Кавказа, кроме горно-лесных и горно-луговых поясов, есть районы с тёмно-хвойными лесами с обильным увлажнением и менее влажные районы.



Самые высокие точки в Г. — горы Шхара (5068 м), Казбек (5035 м), Ушба (4700 м).

Самые длинные реки (км) — Алазани (90), Кура (351), Риони (333); озёра (км<sup>2</sup>) — Паравани (37,5), Палиостроми (18,2) и др.

**Почвы** отличаются разнообразием. Краснозёмные почвы распространены в основном в Аджарии и Гурии, желтозёмы, чернозёмы, каштановые, коричневые и серо-коричневые почвы свойственны восточной части межгорной впадины.

**Растительный мир** Г. насчитывает св. 4500 видов цветковых растений. Растительный покров разнообразен. Лесистость Г. составляет 36,7%. Горные леса в нижнем поясе представлены смесью широколиственных пород (дуб, граб, каштан, бук и др.).

В альпийском поясе Большого Кавказа обитают туры, серна, безоаровый козёл. В лесах живут бурый медведь, рысь, олень, косуля. Для охраны флоры и фауны учреждены 15 заповедников.

**Основные полезные ископаемые:** марганцевые руды; каменный уголь; нефть. Почти повсеместно встречаются строительные материалы.

**Климат** в Г. в целом носит характер, переходный от субтропического к умеренному. Колхидская низменность характеризуется влажным субтропическим климатом, который обладает такими чертами, как теплая зима (+3—6°C). Морозы очень редки (до -5°C).

Климат Иверийской впадины отличается более холодной зимой (-2—+1,5°C), меньшим количеством осадков по сезонам. Средняя температура самого тёплого месяца августа +23—+26°C. Климат Южно-Гру-

зинского нагорья характеризуется континентальностью, засушливостью, малым количеством снега и холодной зимой.

### Население

В 1999 число родившихся в Г. составило 40,9 тыс. чел., число умерших — 40,4, детская смертность 17,5 чел. на 1000 новорождённых. Средняя продолжительность жизни 58,2 года. Структура населения (2000, тыс. чел.): 0—14 лет — 1042; 15—64 — 3379; 65 лет и старше — 679. Из общей численности (тыс. чел.): городское население — 2975 тыс. чел.; сельское — 2155. Образовательный уровень населения довольно высок.

Грузины составляют 70% населения, остальные 30% — представители 80 национальностей. Наиболее многочисленные диаспоры: армяне — 8%, русские — 6%, азербайджанцы — 6%, осетины — 3%, абхазы — 1,7%.

Языки: грузинский, армянский, азербайджанский, русский, осетинский, абхазский.

Основная часть верующих — православные христиане, остальные — мусульмане, католики. Христианство возникло в 3—4 вв.

### История

В 3-м тыс. до н.э. на территории Г. проживала картвельская этническая группа со своими языками — сванским, мегрело-ганаским, картским.

Феодалные отношения становятся господствующими. С 4 в. усиливается наступление сасанидского Ирана на Картли. Однако под руководством Вахтанга I Гаргасала нападки Ирана были отбиты. В 8—10 вв. возникают крупные княжества — Кахети, Эрети, Абхазское княжество. Князь Абхазии Леон II объединил всю Западную Г. в одно Эгрис-Абхазское царство со столицей в Кутаиси. Дальнейшая борьба между отдельными княжествами в сер. 10 в. завершилась объединением грузинских земель в единое государство во главе с Багратионом III.

11—12 вв. — период наибольшего политического могущества и расцвета экономики и культуры. В 12 в. при царе Давиде Строителе (1089—1125) Г. освободила значительную часть Закавказья. В царствование Георгия III (1156—84) и Тамары (1184—1213) влияние Г. распространилось на Северный Кавказ и Восточное Закавказье, Иранский Азербайджан, Армению и Юго-Западное Причерноморье. В 12 в. между Киевской Русью устанавливаются тесные культурно-экономические и политические отношения, в 1185 украинский князь Юрий и грузинская царица Тамара вступили в брак.

В 12 в. в Г. экономика и культура достигли высокой степени развития. К этому времени относится создание Ш. Руставели произведения «Витязь в тигровой шкуре». В 13 в. Г. была покорена монголо-татарами, которые нанесли большой урон её политическому единству и хозяйству. В 15 в. Г. распалась на независимые царства — Картлийское, Кахетинское, Имеретинское. К 16 в. в Имеретинском царстве выделились независимые княжества — Мегрельское, Гурийское, в начале 17 в. — Абхазия. В 16—18 вв. Г. стала ареной борьбы Ирана и Турции за господство в Закавказье. Особенно разорительными были походы войск шаха Аббаса I в Картли и Кахети. В 1659 вспыхнуло восстание против иранцев во главе с Г. Саакадзе. Огромный ущерб для Г. представляло отторжение турками к 16—17 вв. Самцхе-Саатабаго с Аджарией и Лозики, где проводилась политика отуречивания.

Укрепление русско-грузинских отношений во 2-й пол. 18 в. привело к заключению в 1783 Георгиевского трактата между Россией и Картлийско-Кахетинским царством.

В 19 в. в состав Российской империи была включена и Западная Г. (1803—64). Присоединение Г. к России имело прогрессивное значение. Оно явилось единственным путём избавления Г. от засилия Турции и Ирана. Колониальная политика царизма и тяжёлый гнёт крепостничества послужили причиной массовых крестьянских выступлений.

В 60—90-е гг. характерны развитием капитализма. В эти годы осуществляется строительство Закавказской железной дороги, открылось движение между Тбилиси и Поти, Тбилиси—Баку. Появляются фабрики и заводы. В это же время развивается национально-освободительное движение (руководители И.Г. Чавчавадзе, А.Р. Церетели и др.), проходят забастовки (Батумская стачка 1902).

В 1918 Г. провозгласила независимость. В страну были введены германо-турецкие войска. 7 мая 1920 между Советской Россией и Г. был подписан мирный договор. 25 сентября 1921 образована Грузинская ССР, которая с декабря 1922 входила в состав СССР, сначала в составе Закавказской Социалистической Федеративной Советской Республики, а с 1936 по 1991 как союзная республика. 9 апреля 1991 на основе результатов всенародного референдума Верховный Совет республики принял Акт о восстановлении государственной независимости Г., провозгласил действительными Акт о независимости 1918 и Конституцию 1921.

В 1941—45 Г. является активным участником войны против фашистской Германии. За боевые подвиги 137 чел. из Г. удостоены звания Героя Совет-



ского Союза. В войне погибло св. 250 тыс. граждан республики.

В мае 1991 на выборах главы государства победу одержал З. Гамсахурдиа. В январе 1992 в результате острого противоборства внутривластных сил он был смещён со своего поста. Пришедший к власти Военный совет распустил парламент и приостановил действие Конституции. В марте того же года Военный совет объявил о самоликвидации и создании Государственного совета во главе с Э. Шеварднадзе.

Попытки Тбилиси после восстановления независимости провозгласить Г. унитарным государством, исключавшие существование в её составе автономий, встретили сопротивление со стороны абхазов и юго-осетин.

В августе 1992 после ввода правительственных войск в Абхазию вспыхнул вооружённый грузино-абхазский конфликт. В сентябре 1993 абхазы взяли под свой контроль всю территорию Абхазии. 14 мая 1994 в Москве под эгидой ООН и при посредничестве РФ было подписано Соглашение о прекращении огня и разъединении сил. На основе этого документа и решения Совета глав государств СНГ с июня 1994 в зоне конфликта размещены коллективные силы по поддержанию мира (КСПМ). После этого Совет Безопасности ООН учредил Миссию ООН по наблюдению в Грузии (МООННГ).

После упразднения юго-осетинской автономии на её территории 19 сентября 1990 было провозглашено создание республики Южная Осетия. Это во многом предопределило обострение обстановки и начало грузино-осетинского конфликта. В июне 1992 началась миротворческая операция в Южной Осетии. В зону конфликта были введены Смешанные силы по поддержанию мира в составе российского, грузинского и осетинского батальонов.

Благодаря настойчивым миротворческим усилиям РФ в обоих конфликтах удалось остановить кровопролитие, развести противоборствующие стороны и начать переговорный процесс.

Что касается сотрудничества с РФ, то в 1994 подписан двусторонний Договор о дружбе, добрососедстве и сотрудничестве. Всего заключено более 80 двусторонних договорно-правовых актов по вопросам политического, экономического, военного, культурного и научно-технического сотрудничества.

Однако в последнее время отношения между РФ и Г. обострились. Это признают руководители государств, политики, аналитики, руководители высших эшелонов власти, общественность. Обвинения идут с двух сторон. Г. во всех своих бедах видит «руку Моск-

вы» (покушение на Э. Шеварднадзе, мятеж грузинских военных в западной Г., захват заложников ООН, напряжённость между Центром и Аджарией, экономические проблемы). На самом деле есть три проблемы — это абхазский вопрос, вывод российских войск из Г. и конфликт на чеченском участке российско-грузинской границы, Панкисское ущелье. Свободное прохождение чеченцев в Г. и отказ последней от совместной охраны границы в районе Чечни. Это вынудило РФ ввести с 1 марта 2001 полномасштабный визовый режим с Г. Волна нападков на РФ обусловлена также нерешительностью, неопределённостью её политики, определяемой боязнью быть обвинённой в «имперских замашках».

Известно, что самым раздражительным фактом для Г. является нерешённость абхазской проблемы. Различные конфликты, возникающие между Г. и РФ, — это своего рода месть за Абхазию — источник значительного пополнения средств государственного бюджета Г. Национализм в Тбилиси проявляется и по отношению к Аджарии.

#### Государственное устройство и политическая система

Г. — президентская республика. Действующая Конституция принята 24 августа 1995. Главой государства и главой исполнительной власти является президент, избираемый на срок 5 лет всеобщим, прямым, тайным голосованием. Президент Г. — Э. Шеварднадзе был избран 5 ноября 1995. 23 ноября 2003 в Г. произошла «цветочная революция», в результате которой к власти пришла оппозиция. За подтасовки результатов парламентских выборов и слабое руководство экономикой Г. был смещён президент Э. Шеварднадзе. Во главе государства стал самопровозглашённый триумвират (Н. Бурджанадзе — и. о. президента, В. Жвания — госминистр и М. Саакашвили — бывший член правительства). Новые выборы президента Г. были назначены на 4 января 2004. Против этой даты выступила Аджария. Южная Осетия также не собиралась участвовать в выборах. Абхазия давно самоустранилась от Г. и считает, что выборы — это дело грузинского народа. При такой ситуации выборы могли не состояться. О необходимости проведения выборов нового президента выступили США. Выборы нового президента всё же состоялись 4 апреля 2004. Им был избран М. Саакашвили, который 25 января 2004 принес присягу на верность Конституции Г. В выборах не принимало участие население Абхазии и Южной Осетии.

Президент является также Верховным главнокомандующим и председательствует на заседаниях Со-

вета национальной безопасности. В административном отношении Г. разделена на 68 районов, объединённых в 11 краёв. Государственно-территориальное устройство Г. должно быть утверждено после определения юрисдикции Тбилиси на всей территории Г. *Крупные города:* Тбилиси, Кутаиси, Батуми и др.

*Высший законодательный орган* — двухпалатный парламент, в котором представлены 12 из почти 70 политических организаций и движений страны. Большинство мест в парламенте принадлежит правящей партии — «Союзу граждан Г.», которую ранее возглавлял Шеварднадзе. В настоящее время действует только нижняя палата. Самая влиятельная оппозиционная сила в парламенте — «Союз возрождения Г.», лидером которого является руководитель Аджарии А. Абашидзе. Изменения могут возникнуть после новых выборов депутатов в парламент, назначенных на 28 марта 2004.

Внутриполитическое положение Г. остаётся сложным. Сохраняются противоречия по поводу статуса Абхазии и Южной Осетии. Реформа политико-территориального устройства, по-видимому, должна занять центральное место в становлении грузинской государственности. Весьма нестабильная социально-политическая обстановка в некогда одной из самых благополучных республик в составе СССР, возможно, обусловлена неопределённостью внутрирегиональной политики.

В целях защиты территориальной целостности правительство Г. не признало суверенитета автономных республик. Вследствие этого уже с 1992 начался длительный процесс фактического распада страны.

Сегодня Г. — скорее разобщённое, нежели единое государство. Однако будущие политико-экономические изменения обязательно поставят на повестку дня необходимость межрегионального сотрудничества. Такого рода сотрудничество, основанное на принципах интеграции и субсидиарности, должно способствовать развитию в Г. межрегиональной и межэтнической консолидации на основе оптимального сочетания общенациональных и региональных интересов. Исходя из этого в ближайшем будущем Г., очевидно, придётся делегировать своим внутригосударственным образованиям максимально возможные права и тем самым отказаться от жёсткой централистской политики. Именно передача широких полномочий и ресурсов на региональный уровень является адекватным ответом на многие на первый взгляд нерешаемые вопросы. Опыт политических взаимоотношений между Центром и авто-

номными образованиями в Г. свидетельствует, что именно ограничение политических прав автономии выступает главным фактором дестабилизации отношений.

Последние институциональные преобразования в органах власти Аджарской автономной республики свидетельствуют о том, что руководство республики широко использует опыт политических автономий. По-видимому, для каждой политической автономии, в т. ч. и аджарской, принципиально важным является право на издание местных законов по вопросам, относящимся к компетенции автономии, и существование собственного парламента. Возникает острая необходимость конституционного регулирования политико-территориальной организации Г.

Сама специфика преобразования Верховного Совета Аджарии в двухпалатный парламент в принципе также соответствует мировой практике. Рамки регионального самоуправления должны определяться не только общегосударственной Конституцией и законами, но и конституциями автономных образований и международными актами. Однако самостоятельность того или иного региона не должна нарушать общегосударственную Конституцию и вступать в противоречие с общегосударственной политикой.

Для достижения мира и согласия Центр и автономии должны одинаково стремиться к интеграции и компромиссу. Именно внутригосударственное единство и консолидация экономических интересов позволят повысить авторитет Г. на международной арене.

Внешнеполитические приоритеты Г. сформулированы в принятой в 1997 парламентом страны Концепции укрепления стабильности общественной жизни, государственного суверенитета и безопасности, восстановления территориальной целостности Г. В её основе лежит тезис о европейской ориентации Г. В этой связи выдвигаются задачи интеграции в евроструктуры и прежде всего в Совет Европы и Европейский союз. Активно развивается сотрудничество со странами — членами НАТО. Заключены соглашения, в т. ч. о военном сотрудничестве, с США, Великобританией, Германией, Турцией и др. государствами.

По решению парламента Г. собирается внести официальную заявку на вступление в НАТО. Общая численность Вооружённых сил Г. 26 900 чел. регулярных войск и 250 резерва. Из них — Сухопутные войска 23 800 чел. (2 командования, 4 бригады, 3 батальона). Вооружение Сухопутных войск — 79 танков (48 — Т-55, 31 — Т-72), БМП — 185; БТР — 21, ар-

тиллерия — ок. 100, 16 установок БМ-21. Военно-воздушные силы — 3 боевых самолета, 3 вооружённых вертолёта. Военно-морские силы — 10 патрульных и боевых катеров.

Дипломатические отношения с РФ установлены 1 июля 1992 г.

### Экономика

ВВП Г. 7,3 млрд лари, ВВП на душу населения 13,3 лари (2002). Доля Г. в мировой торговле мизерна. Число зарегистрированных безработных 37 тыс. чел. (2002). Торговые запасы составили на 1 января 2002 0,08 млрд лари. Розничный товарооборот через все каналы реализации в текущих ценах — 3,06 млрд лари, на душу населения — 0,62 тыс. лари. В 1999 уровень инфляции прогнозировался в пределах 10–12%.

Структура ВВП по отраслям экономики (2002, млн лари): сельское хозяйство, охота, лесоводство и рыболовство — 1193,0; горнодобывающая промышленность и разработка карьеров, обрабатывающая промышленность, электроэнергия, газ и водоснабжение — 1050,0; строительство — 223,5; оптовая и розничная торговля, ремонт автомобилей, мотоциклов, бытовых товаров и предметов личного пользования — 894,6; транспорт, складское хозяйство и связь — 855 и др.

Среди важнейших отраслей промышленности особое место занимают: пищевая — производство чая, вин и коньяков, минеральных вод, табака, эфирно-масличных культур, овощных и фруктовых консервов; лёгкая — шёлковое, шерстяное, хлопчатобумажное, обувное, трикотажное, швейное производства; чёрная и цветная металлургия.

Продукция сельского хозяйства (в текущих ценах) всех категорий в 2002 составила 2 млрд лари. Сбор основных сельскохозяйственных культур в Г. (2002), млн т: зерновые культуры — 0,7; картофель — 0,4; овощи — 0,4.

Протяжённость железных дорог 1,6 тыс. км; автомобильных дорог 19,0 тыс. км; перевезено грузов: железнодорожным транспортом 11,5 млн т, морским — 0,1 млн т, автомобильным — 18,5 млн т, воздушным — 1,3 тыс. т (2000). По линии связи в 2000 отправлено: газет и журналов 3,8 млн; писем — 1,5 млн; посылок — 10,3 тыс. шт.; денежных переводов и пенсионных выплат — 6,7 млн. Число телефонных аппаратов телефонной сети общего пользования — 672 тыс. шт.

Розничный товарооборот (в текущих ценах) составил в 2000 1,83 млрд лари.

В последние годы предпринимаются усилия по возрождению курортно-туристического комплекса, который был нарушен в результате грузино-абхазского конфликта.

Центральный банк Г. располагает следующими инструментами осуществления денежно-кредитной политики: операции на открытом рынке, изменение резервных ставок, изменение заёмных ставок, осуществление политики «дорогих денег» (высокая процентная ставка за кредит). В 2000 было 30 коммерческих банков.

Средняя номинальная заработная плата в Г. в 2001 составляла 92 лари. Минимальный размер пенсии по возрасту 14 лари (2002), минимальный размер стипендий 9,5 лари (2000). Депозиты населения в учреждениях Сбербанка 108,4 млн лари, на душу населения — 22 лари (2000).

Структура потребительских расходов домашних хозяйств (в %): расходы на продукты питания — 49,5, на непродовольственные товары — 28,2, на алкогольные напитки — 0,8, на товары и услуги — 21,5.

В общем социально-экономическое положение населения остаётся тяжёлым. До 1 млн чел. вынуждены уезжать в поисках работы в другие страны, главным образом в РФ.

Государственный внешний долг в Г. составил 200% стоимости экспорта (2002).

Внешняя торговля (2002, млн долл. США): экспорт в страны СНГ 139, в другие страны 154; импорт из стран СНГ 253, из других стран 395.

Экспортируются минеральные воды, вина, трубы, сплавы чёрных и цветных металлов. Среди импортных товаров главное место занимают нефть и нефтепродукты, табачные изделия, природный газ, автомобили.

Расширилась география внешней торговли, которая ведётся с 93 странами. Однако положительный торговый баланс Г. имеет только с 12 из них. Среди основных торговых партнёров: РФ — 17,9%; Турция — 13,8%; Азербайджан — 11,8%; США — 6,1%. На основных партнеров приходится 75% товарооборота. Наиболее быстрыми темпами растёт товарооборот с США и Турцией. Объём двусторонней российско-грузинской торговли составил: продукты 46,8 млн долл. США, сплавы чёрных металлов и изделия из них 9,4 млн долл. В импорте из России преобладают энергоносители — 77 млн долл. США, продукция машиностроения — 20,3 млн долл. США.

Иностранные инвестиции в экономику Г. в 2001 составили свыше 150 млн долл. США. Наиболее крупные из них поступают из Израиля (18,079 млн долл.), Ирландии (17,617) и Турции (11,968), далее

следуют Великобритания, США, Южная Корея и Германия. Значительная часть из них направляется на восстановление электроэнергетики, транспорта, производство продуктов питания, строительных материалов.

### Наука и культура

Кон. 17 и 18 вв. отмечены подъёмом науки и культуры. Появились работы по математике, физике, астрономии, медицине.

В 1918 был основан Тбилисский университет. В 1933 организован Математический институт им. А.М. Рамзадзе. В 1935 создан Институт физики. В 1930 образована первая в СССР горная Абастуманская астрофизическая обсерватория. Развитие ведущих отраслей науки обусловило создание в 1941 Академии наук. В составе Академии наук Г. более 6 отделений, объединяющих более 40 научных учреждений. Имеются 53 научных общества.

В Г. в 2001 существовало 3,3 тыс. общеобразовательных школ, из них — 68 гимназий, 38 лицеев; 197 высших учебных заведений. Численность учащихся (тыс.) в 2001 в дневных общеобразовательных школах — 694, из них в гимназиях — 535,4, в лицеях — 10,1, в средних специальных учебных заведениях — 30,0, в высших учебных заведениях — 147,4.

Советская литература характеризуется размежеванием литературных сил, острой идеологической борьбой. Больших идейно-творческих успехов достигла литература в 1930-е гг. (цикл стихов Т.Ю. Табидзе и др.). В годы Великой Отечественной войны написаны эпические поэмы (С.И. Чиковани, Г.В. Табидзе, И.В. Абашидзе и др.).

Грузинское языкознание зародилось на рубеже 19–20 вв. (А.Цосорели, И. Марр, И. Джавахишвили). Основные проблемы, разрабатываемые грузинскими языковедами: изучение структуры и истории картвельских языков, структуры горских, кавказских языков, теории языкознания. Важнейшие центры языкознания: Научно-исследовательский институт языкознания АН Г., Абхазский институт языка, литературы и истории им. Д.Н. Гулиа.

Самые ранние памятники монументальной живописи на территории Г. примыкают по стилю к кругу древних памятников Персидского Востока.

Затем намечается отход от эллинистических принципов, изображение становится плоскостно-линейным.

В 19 в. важное значение имела связь с западно-европейским и русским искусством. Зарождаются станковая живопись — портрет. На рубеже 19–20 вв. появляются произведения живописца-примитивиста Нико Пиросманишвили.

В 1923 была создана Тбилисская академия художеств. В живописи 1920–30-х гг. развит пейзаж. В скульптуре ведущее место занял портрет. Во время Великой Отечественной войны большое развитие получила агитационная графика. В монументальной скульптуре — «Мать Грузия» (Э.Д. Амашнурели).

В 1905 учреждается Грузинская филармония, осуществляющая постановки русских и западно-европейских композиторов на грузинском языке. В 1917 в Тбилиси открывается консерватория. В 1919 в Тбилиси открывается первая оперная студия. Симфонический жанр становится ведущим в грузинской музыке (основоположник Ш.М. Тактакишвили).

В Г. работают: Тбилисский академический театр оперы и балета им. З. Палиашвили, Тбилисский театр музыкальной комедии им. В. Абашидзе, симфонический оркестр, ряд эстрадных вокально-инструментальных ансамблей. Имеются консерватория, музыкальные училища и школы.

Первая балетная группа в Г. начала формироваться в 1852. Ставились балеты П.И. Чайковского, А.К. Глазунова и др. В 1936 В.М. Чабукиани поставил первый национальный балет, а затем почти все классические и национальные балеты. В настоящее время в мире блистает грузинская балерина Н. Ананиашвили.

Большую роль в развитии грузинского театра сыграло присоединение Г. к России. В 1845 в Г. был основан русский драматический театр, в 1850 возник грузинский профессиональный театр, затем появились народные театры. Большой вклад в развитие театрального искусства внес В.М. Марджанишвили. В 1939 в Тбилиси создан Грузинский государственный театральный институт им. Ш. Руставели. В 1945 образовано Грузинское театральное общество.

Новый этап в развитии грузинского кино начинается с сер. 50-х гг., увеличилось производство фильмов, расширилась их тематика.







## КАЗАХСТАН (Kazakhstan)

### Общие сведения

Официальное название — **Республика Казахстан**. Расположен в центральной части евразийского континента. Площадь — 2724,9 тыс. км<sup>2</sup>, численность населения — 14 863 тыс. чел. (2002). Государственный язык — казахский. Столица — г. Астана (493 тыс. чел., 2002). Государственный праздник — День Республики 25 октября. Денежная единица — тенге.

Член СНГ (с 1991); Таможенного союза (с 1995); ООН (с 1992); ЕврАзЭС (с 1996); Всемирного банка, ЕБРР, МВФ и др.

### География

Расположен между 55°26' и 40°56' северной широты и 45°26' и 87°18' восточной долготы. Территория государства простирается от низовьев Едилы на западе до Алтая на востоке на 3000 км и от Западно-Сибирской равнины на севере до Тянь-Шаня на юге на 1700 км. На западе и севере граничит с РФ (общая граница — 6467 км), на юге с Туркменской Республикой (380 км), Республикой Узбекистан (2300 км), Кыргызской Республикой (980 км) и на востоке с Китайской Народной Республикой (1480 км). Общая протяжённость границ 12 187 км, включая водные, проходящие по Каспийскому морю (600 км).

Четыре *климатические зоны*, определяющие характерный ландшафт страны, охватывают территорию К.: лесостепная, степная, полупустынная и пустынная. В первую входят наиболее обеспеченные влагой равнинные регионы крайнего севера республики. Степная зона занимает обширную территорию на се-



вере республики, распространяясь южнее первой. Полупустыни — это зона сухих степей в центральной части К., а пустынная зона занимает большую часть равнинного пояса государства.

*Рельеф* К. чрезвычайно разнообразен: высокие, покрытые ледниками горы, холмистое среднегорье, платообразные возвышенности, обширные равнины и низменности. Самая глубокая впадина — Каракия (Юго-Западный К.) — лежит на уровне 132 м ниже уровня моря. Наиболее крупные горные массивы республики: пик Хан-Тенири (хребет Сыржаз) — 6995 м, пик 100 лет ВГО (хребет Меридиальный) — 6276 м, пик Талгар (Илийский Алатау) — 4973 м, гора Ишанбулак (Кунгей Алатау) — 4647 м, гора Бесбаскан (Жетысуйский Алатау) — 4622 м, гора Металлург (Илийский Алатау) — 4600 м, пик Музшау (горы Алтай, хребет Катунь) — 4506 м, пик Манас (хребет Талас) — 4482 м, гора Ашуфор (Терискей Алатау) — 4370 м, гора Музшау (Жетысуйский Алатау) — 4370 м, пик Комсомола (Илийский Алатау) — 4330 м.

*Водные ресурсы* К. представлены реками и временными водотоками (более 85 тыс.), озёрами (более 48 тыс.), ледниками и подземными водами. В стране имеются 4 самые протяжённые реки: Ертыс (4248 км общая длина и 1700 км на территории республики); Есиль (2450 и 1400 км); Орал (2428 и 1082 км) и Сырдарья (2219 и 1400 км соответственно). Наиболее обширные моря и озёра К. — Каспийское море (374 тыс. км<sup>2</sup>), Аральское море (46,64 тыс. км<sup>2</sup>) и Балхаш (18,2 тыс. км<sup>2</sup>).

*Почвенный покров* республики представлен почти всеми видами почв стран СНГ, за исключением почв тундры, тайги и влажных субтропиков.

Особенности географического положения К. непосредственно влияют на разнообразие видов *растительности и животного мира*, характерных для различных районов и областей страны. Так, для севера К. характерны виды, аналогичные распространенным в Сибири, а для юга — для субтропиков и тропиков. Современный растительный мир охватывает ок. 6000 видов растений, исключая 500 интродуцированных, культивируемых и случайно завезённых видов. В фауне К. насчитывается 172 вида млекопитающих, 490 видов птиц, 51 вид пресмыкающихся, 12 видов земноводных, св. 100 видов рыб. Чрезвычайно богат мир беспозвоночных (насекомых, ракообразных, моллюсков, червей) — более 40 тыс. видов.

*Климатический диапазон* страны формируется под влиянием значительной удалённости от океанов (и прежде всего Атлантического — основного носителя влаги), а также радиационных и циркуляционных условий. Самая северная точка К. (55°26′ северной широты) находится на широте Москвы и Казани, а крайняя южная — Мадрида, Стамбула и Баку. Поэтому, когда на юге республики цветут деревья, то на её севере снег только начинает таять. Средняя температура января повышается от -18°С на севере и востоке страны до -3°С в самой южной части, а аналогичный показатель июля от +19°С на севере до +28–30°С на юге.

По запасам и разнообразию *полезных ископаемых* К. — один из богатейших регионов мира. Разведанные запасы свинца, цинка, висмута определяют его 1-е место среди государств — членов СНГ, а запасы меди, молибдена, бокситов, нефти, фосфатов и кадмия 2-е. В стране добывается (в общем объёме производства СНГ): урана 40%, хрома 97%, свинца 70%, цинка 50%, значительна добыча других видов сырья, чистых драгоценных металлов, включая золото.

### Население

Общая *численность населения* в 1992 16 427 тыс. чел., в 2001 14 846 тыс. чел.

Современная *демографическая ситуация* в республике, наглядно проявившаяся за 1990-е гг., характеризуется двумя основными тенденциями: снижением темпов естественного прироста (за счёт снижения рождаемости и повышения смертности) и усилением динамики в рамках этнической структуры.

В изменении численности жителей К. прослеживаются два основных этапа: первый — до 1991 — период

устойчивого роста населения страны, пик которого пришёлся на 1991 (16 451 тыс. чел.); второй — 1991–2001 — десятилетний этап постоянной регрессивной динамики численности жителей республики. Решающую роль в последнем сыграли факторы снижения рождаемости, высокой смертности и интенсификации миграционных процессов, что привело в результате к снижению численности населения страны (к 2002) на 563 тыс. чел., причём самые интенсивные темпы уменьшения наблюдались в 1994–95.

Так, рождаемость в республике в 1991–2002 снижалась с 21,5 до 14,8‰, в то время как смертность оставалась высокой (хотя её динамика была волнообразной) — 8,2‰ (1991). Детская смертность до 1995 оставалась довольно высокой — в пределах 26,0–28,3 чел. на 1000 новорождённых. В дальнейшем она стала постоянно снижаться и достигла уровня 17,0 чел. (2002).

*Естественный прирост* соответственно устойчиво снижался: с 13,3‰ (в 1991) до 4,6 (1998–99), а затем начал постепенно расти до 5,3‰ (2002). Миграционный отток населения (тыс. чел.): 1994 — 25,4, 1997 — 17, 2002 — 4,2.

*Средняя продолжительность жизни* в 1991 67,6 года, в 2002 65,6 года. Численность сельских жителей республики постоянно уменьшалась с 7047,3 тыс. (1991) до 6446,3 тыс. чел. (2002) Устойчивое сокращение городского населения наблюдалось с 1991 (9404,0 тыс. чел.) до кон. 1999 (6542 тыс. чел.), затем наметился определённый рост (8416,2 тыс. чел.) в 2002.

Одновременно происходило сокращение экономически активного населения страны. Так, в 1991 его численность (т.е. занятое население и безработные) составляла 8816,2 тыс. чел., в 1995 — 7359,8 тыс. чел., а в 2002 — 7400,3 тыс. чел. Снизилась за более чем 10-летний период и общая занятость населения республики (трудоспособное минус безработные): в 1991 — 7706,2 тыс. чел., в 2002 — 6709,6 тыс. чел. (хотя кризисный порог 1995 — 6551,5 — был превзойдён).

Одна из ключевых демографических характеристик К. — пёстрый *этнический состав* населения страны, который сложился под влиянием целого ряда исторических факторов: устойчивых миграционных процессов, спровоцированных столыпинской реформой начала 20 в., коллективизацией 1920-х гг., этногеноцидом 1930-х гг., депортацией и военной эвакуацией населения в 1940-х гг. и, наконец, кампанией освоения целинных земель, развёрнутой в 1950–60-е гг.

В современной этнической структуре населения более 130 национальностей. Наиболее многочисленными этносами являются казахи, русские, украинцы, немцы.

Динамика многоэтнической структуры населения К. отличается своей спецификой и разнородностью. Рост в 1989—99, как в процентном, так и в абсолютном выражении, наблюдался среди казахского населения, т.е. этноса, более подверженного оседлости. За счёт естественного прироста и притока мигрантов-казахов на историческую родину численность казахов выросла к 2000 до 7,57 млн чел., составив 50,6% всего населения страны. Динамика развития трёх других основных этносов, населяющих республику, оказалась прямо противоположной. Численность русских в 1989—99 сократилась с 6,2 до 4,7 млн чел., или с 37,8 до 32,2%; украинцев с 880 до 750 тыс. чел., или с 5,4 до 4,5%; немцев с 950 до 300 тыс. чел., или с 5,8 до 1,9% всего населения страны. Численность других этносов, проживающих в К., осталась почти неизменной.

### История

Исторический путь развития казахского народа и формирования современного казахского государства долог, неоднозначен, сложен и многослоен. Первые свидетельства жизни человека на территории К., подтверждённые находками архаических каменных орудий, были обнаружены археологами в горах Каратау и Южном К. одновременно с находками в пещере Джоу Коу Дянь в Китае. Уже с эпохи палеолита прослеживаются связи обитателей территории стран Центральной Азии.

Сохранились многочисленные археологические памятники (поселения, захоронения, наскальные рисунки), относящиеся к андроновской археологической культуре, для которой были характерны монументальность и сложность сооружений, высокая строительная техника.

Письменные свидетельства о союзе племён, населявших территорию К., — саков — появились в сер. 1-го тыс. до н.э. Геродот и другие авторы повествуют о многочисленных контактах саков с Ахеменидским Ираном, а также об их героической борьбе с армиями Кира, Дария и Александра Македонского. Замечательными памятниками сакской культуры признаны Бешшатырский могильник и курган Иссык, в котором были обнаружены останки знатного сака, названного исследователями «Золотым человеком». Сакское искусство характеризовалось сако-скифским «звериным стилем», что, вероятно, и отражало господствующий тип хозяйства — кочевое и полукочевое скотоводство, в тени которого развивалось земледелие (в долинах рек Чу и Таласа).

Политическая и этническая карта К. была значительно перекроена в эпоху Великого переселения народов и особенно в период раннего Средневековья

(6—8 вв. н.э.). Важную роль в процессе этногенеза казахского народа сыграл Тюркский каганат, под властью которого оказались территории от Босфора до Енисея. Формирование собственно тюркского этноса произошло в 3—4 вв. н.э. в районе Восточного Туркестана и Алтая. Тюрки обладали серьёзной силой, являясь единоличными хозяевами торгового Шёлкового пути в страны Средиземноморья. Однако внутренние междоусобицы привели к падению Тюркского каганата и его разделу на Западно-Тюркский, Тюркешский и Карлукский каганаты.

Активный процесс этнического, экономического, культурного и языкового взаимовлияния племён Семиречья, Восточного Туркестана и Среднеазиатского Междуречья происходил в рамках эпохи Караханидов (кон. 10 в.), возникшего на территории Кашгара и Семиречья. Государственное устройство основывалось на иерархических принципах и характеризовалось отделением административного управления от военного. Ислам, принятый властями в качестве государственной религии, начал вытеснять древнетюркские религиозные представления и руническую письменность, формируя новую тюркскую письменность на основе арабской графики. Наиболее известные мыслители этого периода — Юсуф Баласагуни и Махмуд Кашгари. В эпоху караханидов города К. получили своё особое развитие, превосходя по численности города Европы, а такие, как Отрар, Тараз, Сыгнак и Баласагун, превратились в центры городской культуры, концентрировавшие возле себя места осёдлого земледелия в южных районах страны.

Ход политического, этнического и культурного развития региона был изменён в результате возникновения монгольской империи (13 в.), когда тюркские племена, населявшие К., дополнили ряды имперской армии. Этот этап в жизни казахских племён охватывает период с 13 по 15 в. и тесно связан с историей Золотой Орды, одного из улусов империи, созданной Чингисханом.

В 14—15 вв. из кынчакско-могайской подгруппы кынчакской группы тюркских языков выделяется собственно казахский язык, близкий каракалпакскому и могайскому языкам. Наряду с этим в результате распада Золотой Орды, на месте которой образовалось множество государств, возникает Казахское Ханство, основанное в 1463—66, с главной ставкой в местности Козыбысы (северная часть Могулистана).

За появлением казахской государственности последовал процесс собирания земель вокруг ханства и раздробление последнего на три самостоятельных ханства — Старшее, Среднее и Младшее жузы. Наибо-

лее известные личности, проявившие себя в борьбе с раздробленностью, политической разобщённостью казахского народа, — Жанибек и Керей, а также хан Касым, при котором произошло наибольшее усиление казахского государства.

Хозяйственная основа последнего базировалась в основном на традиционном укладе — кочевом и полукочевом скотоводстве, хотя в южных районах по-прежнему развивались и осёдлое земледелие, и городская культура. Нормативно-правовая база была смешанной, когда наряду с нормами мусульманского существовали нормы обычного права, кодифицированные в 17 в. в свод законов «Жеты-Жагры». Поэтико-музыкальное творчество того времени наиболее широко и ярко было представлено произведениями героического эпоса: «Кобанды-батыр», «Ер-тартын», «Камбар-батыр» и др.

Усиление казахского государства неизбежно привело к началу длительной борьбы за национальный суверенитет и независимость с другими, соседними крупнейшими государствами-империями: Ойратским государством, Китаем и Россией. Сложная внешнеполитическая обстановка, внутренние междоусобицы заставляли казахских властителей проводить гибкую политику лавирования и компромиссов. Судьбоносное решение принял хан Абулхайр, направив в Россию посольство с просьбой о принятии российского подданства, в результате чего 10 октября 1731 Младший жуз вошёл в состав Российской империи.

Процесс национальной адаптации казахов проходил отнюдь не безболезненно и гладко: состоялся целый ряд массовых выступлений, носивших антифеодальную и антиколониальную направленность, — восстания под предводительством Срыма Дитова, Исатая Тайманова, Махабета Утемисова и особенно Кенесары Касымова (1837—45). Однако завершение присоединения К. к России (1860-е гг.) имело и другую, позитивную сторону. Сближение и взаимопроникновение культур существенно обогатило мировую цивилизацию новыми открытиями, идеями и именами: Чокан Валиханов — учёный с мировым именем; Абай Кунанбаев — литератор всемирного уровня, композиторы Курмангазы, Даулеткерей, Тагтимбет и др. стали известны во всем мире.

Советский период в исторической жизни К. начался с октября 1917, когда в течение 5 месяцев была установлена Советская власть, а 26 августа 1920 образована Киргизская (Казахская) АССР в составе РСФСР (столица — г. Оренбург). В 1936 она получила конституционный статус союзной республики, а столица была перенесена сначала в Кызыл-Орду (1925), а затем в Алма-Ату (1929).

Период становления административно-плановой государственной системы в республике был наиболее болезненным: во-первых, в рамках форсированной коллективизации, предполагавшей осёдлость сельского населения, было затронуто кочевое и полукочевое скотоводство — традиционная хозяйственная национальная отрасль; во-вторых, существенный урон был нанесён национальной культуре и интеллигенции (в частности, путём замены арабского алфавита сначала на латинский, а затем на кириллицу, что отлучило коренных казахов от письменности, на которой создавались традиционные шедевры литературы).

Великая Отечественная война и послевоенное развитие К. заставили по-иному взглянуть на индустриализацию страны, которая позволила республике превратиться в мощный индустриально-аграрный регион, органично включённый в общесоюзный комплекс. В период борьбы с фашизмом в К. было эвакуировано или построено ок. 430 заводов, а промышленное производство возросло на 37%. Особое место в боевых заслугах казахстанцев занимают героические действия по обороне Москвы воинов 316-й стрелковой дивизии генерала-майора Панфилова. 497 казахстанцев были награждены званием Героя Советского Союза, из них 97 — казахов (М. Маметов, А. Молдагулов, Р. Когикарбаев, Т. Бигельдинов и др.).

В послевоенный период на территории республики был сформирован огромный индустриальный потенциал с приоритетно развитым добывающим промышленным сектором, осуществлено строительство (включая полигон в Семипалатинске и космодром Байконур), проведена кампания по освоению целинных земель (во многом спорная с экономической точки зрения) и т.д.

Главный итог советского периода в истории К. — это превращение его в индустриально-аграрный регион, формирование многочисленной национальной интеллигенции (с высоким и разносторонним уровнем образования) и создание высокоцентрализованной государственной вертикали, глубоко встроенной в общесоюзные структуры и позволявшей управлять многонациональным республиканским хозяйственным комплексом.

### Государственное устройство и политическая система

В процессе перехода от советской политической и хозяйственной системы к политическому устройству и экономическому управлению, базирующемуся на демократических принципах, в К. прослеживается два этапа: начальный — 1991—94, определявший пути развития страны и реформирования её политической и



государственной системы, и период после принятия Конституции Республики К. (1995), провозгласившей и законно закрепившей президентскую форму правления. В рамках первого был провозглашён и законодательно закреплён суверенитет республики. 25 октября 1990 была принята «Декларация о государственном суверенитете», а 16 декабря 1991 Верховный Совет утвердил закон «О государственной независимости Республики К.», в котором был закреплён статус К. как независимого, демократического, правового государства. 10 декабря 1991 ранее избранный президент страны — Н.А. Назарбаев — подписал Указ о переименовании Казахской ССР в Республику К.

К. — республика с президентской формой правления. Президент — *глава государства*, его высшее должностное лицо; символ и гарант единства народа и государственной власти, неизблемости Конституции, прав и свобод человека и гражданина. В случаях и в порядке, предусмотренных Конституцией, президент может распустить парламент; с согласия парламента назначает на должность премьер-министра, освобождает его от должности; председательствует на заседаниях правительства по особо важным вопросам.

В результате референдума 29 апреля 1995 срок полномочий президента был продлен до 2000, а 7 октября 1998 парламент выступил с инициативой проведения досрочных президентских выборов и продления полномочий президента на 7-летний период. 10 января 1999 на досрочных президентских выборах победу одержал Н.А. Назарбаев. Следующие выборы намечены на 2005.

Парламент республики — *высший представительный орган*, осуществляющий законодательные функции. Он состоит из двух палат: сената (47 депутатов) и мажилиса (67 депутатов).

Кабинет министров К. представляет и осуществляет исполнительную власть в стране. Премьер-министр — И. Тасмаганбетов.

Конституционный совет — государственный орган, обеспечивающий верховенство Конституции Республики К. на всей территории страны.

*Верховный суд* — высший орган судебной власти в государстве по гражданским, уголовным и иным делам, подсудным судам общей юрисдикции.

*Высшие органы государственной власти* в своих действиях по хозяйственному управлению страной должны опираться на административно-территориальные единицы. В республике насчитывается (на 1 января 2002) 14 областей республиканского подчинения, 160 районов, 196 поселков и 7743 аула (села). Самая крупная область — Карагандинская (428 тыс. км<sup>2</sup>), наиболее

густонаселенная — Южно-Казахстанская (17,5 чел. на 1 км<sup>2</sup>) и далее в алфавитном порядке: Акмолинская, Актюбинская, Алматинская, Атырауская, Восточно-Казахстанская, Жамбылская, Западно-Казахстанская, Кызылординская, Костанайская, Мангистауская, Павлодарская, Северо-Казахстанская. *Наиболее крупные города*: Алматы (1136 тыс. чел.), Астана, Чимкент, Караганда, Семипалатинск, Павлодар.

*Внутриполитическое развитие* К. нацелено на создание демократического, миролюбивого, безъядерного государства, установление сильной президентской республики в условиях политического и гражданского плюрализма. Политические и экономические преобразования в К. имеют опору на развитую экономику с многообразными формами собственности.

Развитие политического и гражданского плюрализма неизбежно привело к появлению и развитию многопартийности. Так, в 1999 насчитывалось ок. 400 общественных объединений, в т. ч. было зарегистрировано ок. 30 политических партий и движений: Партия народного единства К., Демократическая партия, Крестьянский союз, Народно-кооперативная партия, Союз молодёжи, Республиканская партия, «АЗАТ» («Свобода») и др.

В 2002 начался процесс перерегистрации партий, в который вступили 11 объединений, но успешно прошли до конца лишь 7: Демократическая партия К. (ДПК) «Ак Жол», Гражданская партия, Аграрная партия, Коммунистическая партия К., Партия патриотов К., Казахская социал-демократическая партия «Ауыл» и Республиканская патриотическая партия (РПП) «Отан». Последняя является наиболее крупной из них (более 100 тыс. членов), объединившись с Республиканской партией труда и Народно-кооперативной партией К. Остальные партии имеют примерно равное число сторонников, предусмотренных новым законодательством (50—60 тыс. чел.).

*Внешняя политика* К. базируется на принципах открытости, миролюбия, сбалансированности и последовательности. Независимость республики была признана 111 государствами, и с более 100 из них установлены дипломатические отношения.

Дипломатические отношения с РФ установлены 22 декабря 1992. Весной 1994 в рамках Договора о дружбе, сотрудничестве и взаимной помощи между Республикой К. и РФ был подписан пакет из 22 договоров и соглашений, в т. ч. 4 на уровне глав государств. Это — договоры о дальнейшем углублении экономического сотрудничества и интеграции; о военном сотрудничестве; соглашения об основных принципах использования кос-

модрома Байконур и Меморандум по вопросам гражданства и правового статуса граждан обеих стран.

Военное сотрудничество с РФ имеет принципиальное значение для К., поскольку республиканская армия качественно уступает уровню российской армии. Она насчитывает ок. 40–60 тыс. военнослужащих, состоит из 3 родов войск общего назначения, ПВО и пограничных войск. Причём самые боеспособные – войска ПВО, а самые многочисленные – войска общего назначения.

В рамках СНГ К. занимает последовательную активную позицию. В сентябре 2003 К. подписан договор о вхождении в единое экономическое пространство в границах России, Белоруссии, Украины и К.

*Центроазиатское направление внешнеполитической деятельности К.* В начале 1994 был подписан Договор о создании Единого экономического пространства (ЕЭП) между К. и Узбекистаном (договор, к которому позже присоединилась и Киргизия). Однако, несмотря на целый комплекс мер, который удалось согласовать на межправительственном уровне, эта интеграция не принесла ожидаемых результатов.

Страна активно участвует в региональном сотрудничестве в Центральной Азии. В октябре 1992 К. стал членом Организации экономического сотрудничества (ОЭС), основанной в 1977 Ираном, Пакистаном и Турцией. В 1992–93 к ней присоединились Афганистан, Киргизия, Узбекистан, Туркмения, Таджикистан и Азербайджан.

В декабре 1995 республика вступила в ряды членов Организации Исламская Конференция (ОИК), что открыло возможность привлечения финансовых инвестиций Исламского банка развития (ИБР).

На азиатском направлении принципиальное значение для К. сохраняют взаимоотношения с Китаем, который по праву считается одним из главных мировых геополитических центров 21 в. Важной начальной вехой в этой связи представляется шанхайская встреча (1996) на уровне глав государств – РФ, Китая, К., Киргизии и Таджикистана.

Взаимоотношения с США и ЕС превращаются в ряд конкретных направлений национальной внешней политики. Отправным пунктом начала взаимоотношений К. с ведущими экономически развитыми государствами по праву считается вашингтонская встреча на высшем уровне (февраль 1994). Личные контакты президентов двух стран в немалой степени способствовали формированию и закреплению в США и во всем мире имиджа К. как демократического и развивающегося государства. Укрепляется и двустороннее сотрудничество с Великобританией, Францией, ФРГ и др.

## Экономика

Развитие национальной экономики К. в 1990-е гг. показало, что её современное состояние не достигло дореформенного уровня. Динамика основных макроэкономических параметров, принятых в международной практике в качестве эталонных показателей, характеризующих любое национальное хозяйство (ВВП, ВВП на душу населения, физический объём ВВП), не всегда была положительной. Более того, в 1991–95 она отличилась регрессивным характером (88,6; 94,5; 91,1; 88,7 и 93,7% по сравнению с предыдущими годами). Стабилизацию, достигнутую к 1997, сменила новая волна кризисных явлений, явившихся отзвуком кризиса общемирового (и российского). Лишь начиная с 2000 состояние базовых макроэкономических показателей стало устойчиво позитивным, что и обусловило рост физического объёма ВВП в 2002 на 9,5% (по сравнению с 2001). Это наиболее высокий показатель за десятилетие (в млн долл. США): 1993 – 11 426,4; 1998 – 22 139,8; 1999 – 16 854,4; 2000 – 18 292; 2001 – 22 153; 2002 – 24 447,4.

ВВП на душу населения в 2002 1645,8 долл. США, что опять же явилось рекордным достижением за десятилетие, в рамках которого этот показатель устойчиво рос с 1993 (697 долл.) до 1998 (1468 долл.), затем в 1999–2000 снизился (до 1129,1 и 1229 долл. соответственно), а в 2001 снова вырос до 1491,4 долл. на человека.

ВВП на душу населения, рассчитанный по паритету покупательной способности национальной валюты (тенге), в 2002 составил 7560,1 долл. Его самый низкий уровень был зафиксирован в 1995 – 4508,0 долл., что на 1248 долл. ниже, чем в 1991.

Ведущее место в *отраслевой структуре национального ВВП* в 2002 заняла республиканская промышленность – 33,2%, далее (по мере убывания) следовали: транспорт и связь – 18,4%; торговля – 13,6; сельское хозяйство (включая лесное) и рыбоводство – 9,0 и строительство – 6,9%.

Главные отрасли национальной индустрии – горнодобывающая, цветная и черная металлургия, машиностроение, нефтепереработка и нефтехимия, производство стройматериалов.

Промышленное производство в 2002 выросло (по сравнению с 2001) на 9,8% и достигло 2292 млрд тенге. Увеличение промышленного производства в стране было обусловлено преимущественным ростом производства в горнодобывающей отрасли (на 14,7%) и в обрабатывающей индустрии (на 7,7%).

В горнодобывающей промышленности наибольшее увеличение производства наблюдалось в добыче железорудных концентратов (1,6 раза и 2,5 млн т); железной неагломерированной руды (1,3 раза и 4,3 млн т); железорудных окатышей (1,2 раза и 7,3 млн т); сырой нефти (на 16% и 42 млн т). В обрабатывающей индустрии наиболее заметен был рост производства пищевых продуктов (напитков, муки, сахара). В нефтеперерабатывающей отрасли производство нефтепродуктов выросло на 9,5% (керосина — в 2,2 раза). В металлургии увеличился выпуск труб большого и малого диаметров (в 1,2 раза), в машиностроении — производство плугов и борон (в 3 раза); счётчиков электроэнергии (в 2,7 раза), грузовых автомобилей (в 2,6 раза).

В состав областей индустриальной специализации вошли (в % к валовому объёму промышленного производства): Атырауская (21,3); Карагандинская (13,8); Мангистауская (12,0); Павлодарская (6,8).

Вместе с тем положительная динамика показателей казахстанской промышленности, наблюдавшаяся в последние годы (2000—02), не переломила кризисных тенденций, наблюдавшихся после 1991: индекс физического объёма промышленного производства в 2001—02 составил (по сравнению с 1990) 66,0 и 71,4%, продолжало сокращаться число промышленных предприятий и производств (до 13 343 — в 2001); лишь 20% промышленных предприятий функционировали рентабельно.

Развитие национального аграрного сектора экономики характеризовалось в прошедшее пятилетие преимущественно депрессивными и регрессивными тенденциями. Кривая роста объёма валовой продукции сельского хозяйства была неровной и неустойчивой. Вслед за падением на 0,8 пункта, наблюдавшимся в 1997 (по сравнению с 1996), в 1998 произошло ещё большее снижение — на 18,9 пункта. В 1999 наблюдался резкий скачок на 28%, затем снова падение — на 4,2%, потом (в 2001) рост на 16,9% и, наконец, в 2002 — рост на 2,7%.

В 2002 валовая продукция сельского хозяйства выросла и составила 555,5 млрд тенге (3,62 млрд долл. США), в т.ч. продукция растениеводства — 324,8 млрд тенге, животноводства — 230,7 млрд тенге. Основные итоги деятельности сельскохозяйственного сектора в 2002 выразились в следующих показателях (в скобках — для сравнения 1992): в растениеводстве — общая посевная площадь 17 756,3 тыс. км<sup>2</sup> (34 839,9 км<sup>2</sup>); урожайность (ц/га) — пшеница 10,9 (13,2), картофель 139,3 (104), овощи 108,7 (114); в животноводстве — поголовье скота (тыс. голов): крупный рогатый скот 4528,4 (9576,3), в т.ч. коровы 2156,2 (36 23,4), овцы и козы 11 171,4 (34 419,8), сви-

ньи 1206,0 (2591,0), птица (млн голов) 23,8 (52,7). Производство основных видов сельскохозяйственной продукции в 2002 составило (тыс. т): мясо (в убойном весе) 672 (1257,5); молоко 4068,2 (5265); зерно 15 959,9 (29 771,7); хлопок-сырец 360,7 (252,3); подсолнечник 189,8 (98,4); картофель 2268,8 (2569,7); овощи 1857,0 (985,1); шерсть 23,8 (96,4); яйцо (млн шт.) 2102,1 (3564,7).

В состав областей, сохраняющих сельскохозяйственную специализацию, вошли (в % к валовому национальному объёму сельскохозяйственного производства): Костанайская (14,1); Алматинская (13,5); Южно-Казахстанская (12,2); Северо-Казахстанская (12,1); Акмолинская (11,8).

К. обладает достаточно хорошо развитым транспортным комплексом, включающим железнодорожные и автомобильные транспортные сети. Динамика основных показателей, характеризующих деятельность транспортного комплекса в 1990-е гг., отражала глубинные кризисные тенденции, охватившие национальную экономику. Так, объём перевозок пассажиров по всем видам транспорта уменьшился с 3591,7 млн чел. (1991) до 729,5 млн чел. к началу 2002, в т.ч. на железнодорожном транспорте: с 40,0 до 21,8 млн чел.; на автобусном — с 3191,7 до 548,2; на речном — с 49,8 до 7,9; на воздушном — с 299,3 до 150,9; на таксомоторном — с 3,1 до 0,03; на городском электрическом — с 7,9 до 0,9 и на легковом служебном — с 3591,7 до 729,5.

Аналогичная тенденция прослеживается и в динамике перевозок грузов и грузообороте, объём которых к нач. 2002 достиг по всем видам транспорта 709,7 млн т (в 1991 — 2513,5 млн т). Железнодорожным транспортом было перевезено 135,6 млн т (в 1991 — 328,2); автомобильным 382,1 (2153,6); речным 0,5 (11,2); воздушным 0,0 (0,1); трубопроводным 143,3 млн т (20,4).

Важнейшая роль в *транспортном сообщении* К. принадлежит автомобильным дорогам. По ним в 2002 перевезено 78,8% грузов и 85,7% пассажиров. Протяжённость автомобильных дорог общего пользования составила в 2002 88 388 км, из них с твёрдым покрытием 82 980 км, или 93,9%. По своему значению дороги подразделяются на республиканские и местные, протяжённость республиканских дорог составляет 26,1% их общей протяжённости, а местных — соответственно 73,1%. В К. насчитывается 5 категорий автомобильных дорог: I категория (наиболее комфортабельные) — 775 км (0,9%); II категория — 4533 км (5,5% дорожного фонда); III — 32 549 (39,2%); IV — 41 960 (50,6%) и V категория 3163 км (3,6%).

Развитие сферы связи общего пользования в 1991–2002 характеризовалось двумя противоположными тенденциями: во-первых, снижением объёма традиционных услуг, предоставляемых этой отраслью, и бурным ростом объёма услуг, оказываемых сотовой связью, сетью Интернет и электронной почтой. Так, средствами связи было отправлено (в нач. 2002 по сравнению с 1991): газет и журналов (млн) – 81,9 (в 1991 – 1531); писем 16,0 (309,0); телеграмм 1,6 (22,5); посылок (в тыс.) 1516 (7408); международных телефонных разговоров 362,5 (107,7). В 1997–2002 количество сотовых телефонов увеличилось с 11 240 до 822 500, а абонентов сети Интернет (в 1998–2002) – с 885 до 652 712.

Объём розничной торговли в 2002 (по сравнению с предыдущим годом) увеличился на 5,7%. Основной прирост был достигнут за счёт торговли алкогольными напитками (107%) и непродовольственными товарами (107%), а рост торговли продовольственной продукцией оказался более скромным – 103,2%.

Объём розничного товарооборота, полученный за счёт покупки товаров на продовольственных, непродовольственных и смешанных рынках, а также деятельности индивидуальных предпринимателей, составил 52,4 млрд тенге, или 74% общего объёма розничной торговли. Розничный товарооборот торговых предприятий достиг 18,3 млрд тенге, или 26% совокупного объёма, а доля Алматы в последнем достигла 38%. Наиболее развит этот вид розничной торговли (в общем объёме): в Карагандинской области – 87,5%; в Павлодарской – 87,2%; в Восточно-Казахстанской – 80,2%; в Западно-Казахстанской – 79,0; в Актыбинской – 75,8; в Кызылординской области – 73,9%.

К. имеет хорошие предпосылки для развития такого важного сектора непродовольственной сферы, как рынок услуг. В кон. 2002 в стране насчитывалось 15 716 предприятий, оказывающих услуги, связанные с недвижимостью, по аренде машин и оборудования, компьютерные услуги и услуги в области исследований и разработок, а также услуги в сфере прочей коммерческой деятельности, организации отдыха, культурных, спортивных мероприятий. 77,8% организаций – это коммерческие структуры; 30,3% обслуживают рынок недвижимости; 14,4% занимаются организацией отдыха; 5,5% предоставляют компьютерные услуги и 5,1% предприятий работают в области исследований и разработок.

Общий объём услуг, предоставленных этими предприятиями, составил 80 115 млн тенге, что на 52,7% больше, чем в 2001. Наибольший объём услуг – 63,9%, или 5120,7 млн тенге, был выполнен за счёт средств

предприятий. Средства государственного бюджета составили 13,5% объёма услуг, а население республики оплатило ещё 8009,7 млн тенге объёма производства в сфере услуг. Преобладающую долю услуг оказали частные предприятия (64,4%). Государственные организации выполнили объём работ на 16 441 млн тенге (20,5%), а предприятия, находящиеся в собственности иностранных государств, юридических лиц и граждан, обеспечили 15,1% общего объёма сферы услуг.

В стране насчитывалось 807 предприятий, осуществлявших в 2002 туристическую деятельность и обслуживших 171,4 тыс. туристов (в 2001 этот показатель составил 154,5 тыс. чел., а в 2000 – 146,9).

Основной доходной статьёй туристического бизнеса в 2002 был выездной туризм (66,3% всех доходов отрасли), внутренний туризм принёс в общую копилку 21,7% доходов, а въездной туризм – остальные 12%. Наибольший доход был получен предприятиями Алматы и Астаны, а также Восточно-Казахстанской, Карагандинской, Мангистауской, Алматинской, Актыбинской и Жамбылской областей.

Основная масса туристов прибыла в республику из Германии – 29,4%; из США – 5,1%; из Китая – 5,8%; из РФ – 3,2%; из Израиля – 2,9%; из Ирана – 1,4% и из Франции 1,7%.

На территории страны функционировало в 2002 195 гостиниц, из них 85,6% – частные, 8,2% – принадлежат государству и 6,2% находятся в собственности других государств и юридических лиц. Их единовременная вместимость составила 19 179 мест, а число номеров – 9838. Прибыль от эксплуатации гостиничных комплексов достигла в 2002 174,1 млн тенге и была получена в основном в учреждениях г. Алматы, Атырауской, Акмолинской, Северо-Казахстанской, Западно-Казахстанской, Жамбылской, Карагандинской, Павлодарской, Актыбинской, Кызылординской и Алматинской областей. Наибольшие убытки потерпели гостиницы г. Астаны, Южно-Казахстанской, Восточно-Казахстанской и Костанайской областей.

Синтетическим показателем развития национальной экономики К. является состояние государственных финансов или государственного бюджета страны. Последний в 2002 составил 1641,3 млрд тенге (10,7 млрд долл. США), причём доходная часть – 821,1 млрд и расходная – 820,2 млрд тенге, а профицит бюджета – соответственно 0,9 млрд тенге.

Доходная часть республиканского бюджета, устойчиво растущая с 2000 как в тенговом, так и в долларовом выражении, была сформирована следующими доходными статьями: налог на прибыль (207,4 млрд тен-



ге); на добавленную стоимость (175,9); подоходный налог с физических лиц (77,4); доходы от внешнеэкономической деятельности (38,0); сборы и различные неналоговые поступления (47,6); акцизы (25,4 млрд тенге).

Расходная часть государственного бюджета претерпела в 2001–02 серьёзные изменения: всё больше государственных средств расходовалось на социальную сферу — оплату труда и пенсии (373,5 и 416,3 млрд тенге), на нужды национальной обороны (32,5 и 37,7) и на экономику (строительство дорог, поддержку аграрного сектора и т.д.) (108,2 и 113,1 млрд тенге).

Важным показателем сбалансированности государственных финансов и общего состояния национальной экономической системы считается уровень бюджетного дефицита (профицита). Колебания в динамике этого показателя в республике в 1990-е гг. были значительны. Наивысшие пики дефицита государственного бюджета наблюдались в 1995–99 (от –37,0 в 1996 до 69,8 млрд тенге в 1999), а впервые профицит национального бюджета был достигнут в 2002 (0,9 млрд тенге).

Курс национальной валюты к доллару США в 2002 подтвердил сложившуюся десятилетнюю тенденцию к его устойчивому снижению, а наиболее резкое, скачкообразное понижение наблюдалось в 1993–95 и 1998–2000.

Похоже развивались в республике инфляционные процессы, явившиеся результатом либерализации цен, проведённой в нач. 1990-х гг., когда уровни роста потребительских цен в 1992–94 составляли 3060,8; 2265,0 и 1258,3% в год. Сгладить резкий всплеск инфляции удалось лишь к 1997 (11,2%), а в 2002 рост потребительских цен составил уже 106,5%. Одновременно подросли и цены производителей промышленной продукции (111,6%), а цены на реализованную сельскохозяйственную продукцию, наоборот, понизились на 2,3%.

Индексы роста цен на потребительские товары и услуги в 2002 составили: продовольственные товары — 106,6%, непродовольственные — 106,3, платные услуги населению — 107,1%. Стоимость продовольственного набора, состоящего из 1 кг говядины, сливочного масла, пшеничного хлеба, растительного масла, сахара, картофеля, капусты, 1 л молока и 10 шт. яиц, составила в кон. 2002 в г. Астане 7,85 долл.

Цены на товары, экспортируемые из республики, выросли в 2002 на 37,1%, а на продукцию, импортируемую в страну, — на 12,6%. Наиболее подорожали экспортируемое сырьё (50,6%) и полуфабрикаты (16,9%). Цены на минеральные продукты, занимающие более половины общего объёма экспорта, повысились на 55,6%, на нефть — на 66,6, на газовый кон-

денсат — на 30,8, на природный газ — на 21,8, на уголь — на 20,6, на нефтепродукты — на 19,4%. Динамика цен на импортируемые минеральные продукты была менее заметной, общий прирост цен составил 11,4%, на нефть — 27,4, на нефтепродукты — 12,3 и уголь — 6,9%. Подешевели: экспортируемые хлебные злаки (на 28,5%) (пшеница — на 29,3, ячмень — на 21,3, рис — на 6,3%); импортируемые неблагородные металлы (2,9%), а подорожали экспортная продукция машиностроения (20,8%), готовые пищевые продукты (16,6%), древесина (4,8%) и химические товары (1,2%).

### Наука и культура

Современная *научно-образовательная система* К. включает: учреждения Национальной академии наук, созданной в 1946; 177 высших учебных заведений (в т.ч. такие крупные, как Казахский государственный университет (г. Алматы), Туркестанский международный университет, Карагандинский и др.), в которых обучалось 597,5 тыс. студентов; 335 колледжей (211 тыс. студентов); 8334 дневные общеобразовательные школы, где учились 3115 тыс. чел. В республике продолжает действовать система среднего и высшего профессионального обучения, причём первая формируется на базе колледжей, большинство из которых (47,1%, или 158) являлись негосударственными. Выпуск специалистов учебными заведениями среднего профессионального обучения составил в 2002 52,9 тыс. чел.

В сфере *высшего профессионального* обучения действовало 177 учреждений (на 8 меньше, чем в 2001). Общая численность обучающихся в вузах увеличилась в 2002/03 учебном году на 82,7 тыс. чел., что наблюдалось практически во всех областях республики. Численность профессорско-преподавательского состава вузов составила 37,6 тыс. чел., из которых 78,9% работает на контрактной основе.

В *сфере культуры* в стране в 2002 насчитывалось: 44 театра, 3220 библиотек, 103 музея и 4 зоопарка. За прошедшее десятилетие значительно сократилось библиотечное хозяйство, где количество библиотек и зарегистрированных читателей уменьшилось (соответственно почти в 3 и 2 раза), а также снизилась посещаемость национальных театров (почти в 3 раза — 1321 против 4009 тыс. чел.) и зоопарков (235,3 против 620 тыс. чел.).





## КИРГИЗИЯ (Кыргызстан)

### Общие сведения

Официальное название — *Кыргызская Республика* (*Кыргыз Республикасы, Kyrgyz Republic*). Расположена на северо-востоке Средней Азии. Площадь 199,9 тыс. км<sup>2</sup>, численность населения 5,012 млн чел. (2002). Государственный язык — киргизский, русскому языку придан статус официального. Столица — г. Бишкек (0,8 млн жителей, 2002). Государственный праздник — День государственной независимости 31 августа (с 1991). Денежная единица — сом.

Член более 120 международных организаций, в т.ч. ООН (с 1992) и ряда ее специализированных организаций, МБРР (с 1992), МАР (с 1992), МФК (с 1992), МВФ (с 1992), ОБСЕ (с 1992), ОИК (с 1992), Азиатского банка развития (с 1994), Исламского банка развития (с 1993), ЕБРР (с 1992), СНГ (с 1991), ЦАС (с 1994), ЕврАзЭС (с 2000), ШОС (с 1996) и др.

### География

Расположена между 75° восточной долготы, 41° северной широты. Не имеет выхода к морю. Граничит на севере с Казахстаном (1113 км), на западе с Узбекистаном (1374 км), на юго-западе с Таджикистаном (972 км), на юго-востоке с Китаем (1049 км).

К. расположена в пределах двух горных систем — Тянь-Шаня (большая северо-восточная часть) и Памиро-Алая (юго-западная часть), разделённых высокогорными долинами и котловинами: Таласской и Чуйской на севере, Алайской на юге, частью Ферганской на юго-западе, Иссык-Кульской на востоке.



Средняя высота над уровнем моря 2750 м, ок. 1/3 территории находится на высоте от 400 до 3000 м. Наивысшая точка — пик Победы (7439 м) в горах Тянь-Шаня, самая низкая — 394 м (на юго-западе).

*Самые длинные реки* (протяжённость по территории страны, км): Нарын (535), Чу (221), Кызыл-Суу (210), Талас (210), Чаткал (205), Сары-Джаз (198). В К. 1932 озера, самые крупные — Иссык-Куль (6,2 тыс. км<sup>2</sup>, глубина до 668 м), Сонкуль (0,3 тыс. км<sup>2</sup>, глубина до 22 м), Чатыр-Куль (0,2 тыс. км<sup>2</sup>, глубина до 20,4 м).

*Почвы* в основном серозёмные, в горах — каштановые и горные чернозёмы. Растительность пустынного и полупустынного типа, в горах — леса, луга и горные степи. Среди животных есть редкие виды: тянь-шаньский медведь, снежный барс, рыжий волк.

*Полезные ископаемые*: значительные запасы золота, редких металлов, железных руд (до 10 млрд т), ртути, сурьмы, олова, свинца, цинка, угля (балансовые запасы 2,3 млрд т); гидроэнергетические ресурсы (потенциальные запасы 162,7 млрд кВт-ч); нефть (10 млн т), природный газ, стройматериалы и др.

*Климат* континентальный. Средняя температура января от -2,2°С до -29,1°С, июля от +4,1°С до +26,8°С.

### Население

По переписи 1989, население К. составляло 4290 тыс. чел., к 2002 население увеличилось на 722 тыс. чел.

*Рождаемость* 19,8‰, детская смертность 22,6 чел. на 1000 новорождённых. *Средняя продолжительность жизни* 68,7 года, в т.ч. мужчин — 65 лет, женщин — 72,6

года (2001). Возрастная структура: 0—14 лет — 33,6%, 15—29 лет — 28,3%, 30—55 лет — 28,6%, 56—69 лет — 5,9%, 70 лет и старше — 3,6%. Во всем населении мужчин 49,4%, женщин 50,6%.

С 1 января 1999 возраст, дающий право на получение пенсии, постепенно увеличивается на 4 мес. в год с тем, чтобы к 1 января 2007 достичь 63 лет для мужчин и 58 лет для женщин. В 2003 он составлял 61 год 8 мес. для мужчин и 56 лет 8 мес. для женщин. В городах проживает 34,9% населения, в сельской местности — 65,1% (2002).

97% населения грамотно. На каждую 1000 чел. в возрасте 15 лет и старше высшее образование имеют 105 чел., среднее — 806 чел.

По данным переписи 1999, 64,8% населения составляли киргизы, 13,8% — узбеки, 12,5% — русские, по 1,1% украинцы и дунгане, 0,4% — немцы, 2,5% — прочие национальности (по переписи 1989, киргизы составляли 52,3%, русские — 21,5%, узбеки — 12,9%, украинцы — 2,5%, немцы — 2,4%, таджики и казахи по 0,9%, другие тюркоязычные граждане — 1,8%, прочие — 4,8%).

*Основные языки* — киргизский, русский, узбекский.

*Религия:* ислам суннитского толка, православие.

### История

Киргизский этнос был известен в Центральной Азии уже в 1-м тыс. до н.э. Ко 2—5 вв. н.э. кочевники, обитавшие на севере нынешней К., образовали мощные родоплеменные союзы, южные районы с оседлым населением во 2 в. до н.э.—4 в. н.э. входили в государство Паркан, в Кушанское царство. В 6—12 вв. К. входила в Западно-Тюркский каганат, государства тюркешей, карлуков, караханидов. В 13—1-й пол. 16 в. переход под власть татаро-монголов, ойратов затормозил развитие оседлого земледелия, рост городов. Но киргизам удалось сохранить свою этническую самостоятельность. Во 2-й пол. 15 в. киргизская народность в основном сложилась. В 1-й трети 19 в. К. была завоёвана кокандскими ханами, столкнувшись с серьёзным сопротивлением населения. К 1863 северная К. преимущественно добровольно вошла в состав Российской империи, южные районы были в основном присоединены силой после падения Кокандского ханства в 1876.

Вхождение в состав Российской империи, ускорившее развитие производительных сил, в то же время привело к усилению колониального гнёта, сопровождавшемуся ростом протестных выступлений народных масс. Наиболее серьёзным было

Среднеазиатское восстание 1916, жестоко подавленное властями.

В ноябре 1917—июне 1918 в К. была установлена советская власть, в 1921—22 проведена земельно-водная реформа. 14 октября 1924 была образована Кара-Киргизская автономная область в составе РСФСР (с 25 мая 1925 Киргизская), преобразованная с 1 февраля 1926 в Киргизскую автономную республику в составе РСФСР. С 5 декабря 1936 — Киргизская Советская Социалистическая Республика в составе СССР.

В октябре 1990 Верховный совет К. принял решение о переименовании Киргизской ССР в Республику Кыргызстан, 15 декабря 1990 принял Декларацию о государственном суверенитете Республики Кыргызстан, а 31 августа 1991 — Декларацию о независимости Кыргызстана. 5 мая 1993 было утверждено официальное название Кыргызской Республики, принята ее новая Конституция.

### Государственное устройство и политическая система

К. — суверенная, унитарная, демократическая республика, построенная на началах правового светского государства. С мая 1993 действовала Конституция, принятая XII сессией Верховного совета республики, с изменениями и дополнениями от февраля 1996, октября 1998, декабря 2001. 18 февраля 2003 принят Закон о новой редакции Конституции Кыргызской Республики, в соответствии с которым многие положения подверглись серьёзным изменениям.

*В административно-территориальном отношении* К. делится на 7 областей (Баткенская, Джалал-Абадская, Иссык-Кульская, Нарынская, Ошская, Таласская, Чуйская). Области включают 39 районов, 21 город, 29 пгт, 1802 сельских населённых пункта. Наиболее крупные города — Бишкек, Ош — города республиканского подчинения, Джалал-Абад, Талас, Токмок, Каракол, Кант, Узген.

*Принципы государственного управления* — верховенство власти народа, представленной всенародно избираемым главой государства — президентом; разделение государственной власти на законодательную, исполнительную, судебную ветви; ответственность государственных органов перед народом и осуществление ими своих полномочий в интересах народа; разграничение функций государственной власти и местного самоуправления.

*Высший орган законодательной власти* — Жогорку Кенеш (парламент), осуществляющий законодательную власть и контрольные функции в пре-

делах своих полномочий. Согласно Конституции 1993 Жогорку Кенеш состоял из двух палат: Собрания народных представителей (45 чел.), работающего сессионно и избираемого на основе представительства территориальных интересов, и постоянно действующего Законодательного собрания (60 чел.), избираемого на основе представительства всего населения страны. Конституционный закон 2003 вводит однопалатный Жогорку Кенеш (75 депутатов), избираемый на 5 лет по одномандатным территориальным округам (ранее имели место и выборы по партийным спискам) и работающий сессионно. Право выдвижения кандидатов принадлежит политическим партиям и гражданам путём самовыдвижения. Депутаты избираются на основе всеобщего, равного и прямого избирательного права при тайном голосовании. Полномочия Жогорку Кенеша, избранного в 2000 сроком на 5 лет и действовавшего на момент принятия Конституционного закона в феврале 2003 (председатель Собрания народных представителей — А.А. Бурубаев, Законодательного собрания — А.Э. Эркебаев), могут быть прекращены досрочно.

*Высший орган исполнительной власти* — правительство, возглавляемое премьер-министром (с 30 мая 2002 — Н.Т. Танаев) и включающее в свой состав также вице-премьер-министров, министров, председателей государственных комитетов. Премьер-министр назначается президентом с согласия большинства депутатов Жогорку Кенеша (в Конституции 1993 — с согласия Собрания народных представителей). Структура правительства по предложению премьер-министра определяется президентом и утверждается Жогорку Кенешем (по Конституции 1993 это было прерогативой президента). Правительство в своей деятельности ответственно перед президентом и подотчётно Жогорку Кенешу в пределах предусмотренных Конституцией.

Президент К. является *главой государства*, высшим должностным лицом, символом единства народа и государственной власти, гарантом Конституции, прав и свобод человека и гражданина. Президент избирается сроком на 5 лет, одно и то же лицо не может быть избрано более 2 сроков подряд. Президентом может быть избран гражданин Кыргызской Республики не моложе 35 и не старше 65 лет, владеющий государственным языком и проживший в стране не менее 15 лет.

Действующий президент Аскар Акаевич Акаев впервые был избран президентом К. Верховным сове-

том Кыргызской ССР 27 октября 1990, подтвердил свою победу на всенародных выборах 12 октября 1991, после которых стал президентом уже независимой К., а затем на выборах 24 декабря 1995 и 29 октября 2000.

Местное самоуправление на территории айлов, посёлков, городов осуществляется местными сообществами в пределах закона и под их ответственность через местные кенешы и др. органы, формируемые в установленном законом порядке. Органы местного самоуправления несут ответственность перед государством за соблюдение и исполнение законов, а перед местным сообществом — за результаты своей деятельности. Депутаты местных кенешей избираются на 4 года. Исполнительную власть на территории административных единиц осуществляет местная государственная администрация.

В соответствии с Конституцией в К. могут создаваться *политические партии, профсоюзы* и др. *общественные объединения* на основе свободного волеизъявления и общности интересов.

Официально зарегистрировано 27 партий, многие из которых не имеют чёткой программы и слабы организационно. На выборах в Жогорку Кенеш в 2000 наибольшее количество голосов получили партия коммунистов Кыргызстана, пропрезидентская Демократическая партия женщин Кыргызстана, Союз демократических сил, объединяющий Социал-демократическую партию Кыргызстана, партию экономического возрождения и партию Биримдык.

Партия коммунистов Кыргызстана (ПКК) и Социал-демократическая партия Кыргызстана (СДПК) представляют организованные левые силы. ПКК — оппозиционная партия, является политической и идеологической преемницей распущенной в 1991 компартии К. Не отказываясь от основных идеологических принципов компартии, ПКК пошла на существенные изменения своей программы с учётом современных реалий (в частности, выступает за многоукладную экономику при сохранении социальной направленности реформ и госконтроля за жизненно важными отраслями и т.д.). Насчитывает ок. 25 тыс. членов. СДПК представляет интересы той части правящей элиты, которая считает неприемлемой для киргизского общества либеральную модель развития, предпочитая модель, приближённую к западноевропейским демократам. Создана в 1993, насчитывает более 2 тыс. членов, достаточно влиятельна.

Правое радикально-националистическое крыло политического спектра представлено прежде всего



партией «Асаба» (национальная по составу и националистическая по идеологии, численность — 500 чел.), Демократической партией «Эркин Кыргызстан» (ЭрК) (основная идея — поиск собственной модели развития, однако на практике часто допускает действия, задевающие интересы некоренного населения).

Наиболее влиятельные партии либерально-демократического толка — «Ата-Мекен» («Отечество») (выступает за эволюционные действия с сохранением позитивных элементов прежней системы); партия Демократическое движение «Кыргызстан» (демократическая центристская организация, стоящая в конструктивной оппозиции к правительству); Республиканская народная партия Кыргызстана (возникла из коалиции в поддержку А. Акаева на выборах 1991, но не является безусловно пропрезидентской, последовательно и квалифицированно защищает принципы демократии, справедливости и равенства людей). Политическая жизнь К. характеризуется не столько борьбой партий, сколько противостоянием северных и южных кланов, корни которого уходят в далёкое прошлое.

Зарегистрировано 3019 общественных организаций и объединений. Ведущие организации деловых кругов — Торгово-промышленная палата Кыргызской Республики, Союз предпринимателей.

*Внутренняя политика* направлена на строительство развитого демократического общества, всестороннее развитие местного самоуправления как основы жизни государства, защиту прав человека, обеспечение межнационального согласия.

Основные принципы *внешней политики* — обеспечение и защита суверенитета и территориальной целостности страны, формирование благоприятных внешних условий для проведения экономических и демократических реформ.

Вооружённые силы строятся в соответствии с принципом самообороны и оборонительной достаточности. Состоят из Сухопутных войск, ВВС, ПВО, национальной гвардии, с сентября 2002 действует самостоятельная пограничная служба. Численность Вооружённых сил (совместно с МВД) ок. 18 тыс. чел.

Дипломатические отношения с РФ установлены 20 марта 1992.

### Экономика

Суверенный Кыргызстан взял курс на проведение радикальных рыночных реформ, программа которых была подготовлена экспертами МВФ и Всемирного

банка. В 1995—97 был в целом преодолён глубокий кризис, охвативший киргизскую экономику в 1991—94, упрочились тенденции финансовой стабилизации. С 1998 начался экономический рост, который, однако, пока не является устойчивым. Макроэкономическая стабилизация ещё не достигнута.

Экономика, включая внешнеэкономическую сферу, в высокой степени либерализована. Завершена т. н. малая приватизация, с 1999—2000 началась приватизация стратегически важных отраслей — энергетики, горнодобывающей промышленности, телекоммуникаций. На негосударственный сектор приходится более 79% общего числа занятых. Но эффективный собственник пока не сложился. Введена частная собственность на землю.

В 2001 ВВП К., исчисленный по официальному обменному курсу, составлял 1,5 млрд долл. США (308 долл. на душу населения), по паритету покупательной способности валют — 13,4 млрд долл. США (2702 долл. на душу населения). По классификации Всемирного банка К. входит в группу стран с низкими доходами. Доля К. в мировом ВВП — 0,004%.

Динамика инвестиций нестабильна, в 2002 они составляли лишь 54% от уровня 1991. Безработица в последние годы 3 — 3,1%. Замедлился рост потребительских цен, индекс которых (к предыдущему году) в 2000 составлял 109,6%, в 2002 — 105,9%.

Вовлечение в рыночную экономику большей части населения сопровождалось аграризацией занятости и соответственно экономики. За 1991—2001 доля занятых в сельском хозяйстве выросла с 34,5 до 52,9%, в промышленности — сократилась с 18,1 до 8,2%. Доля промышленности в ВВП уменьшилась с 27,5 до 24,2%, сельского хозяйства возросла с 35,6 до 37,1%. Сектор услуг даёт ок. 35% ВВП, строительство — 4%.

*Производство промышленной продукции* в 2002 составило 38% от уровня 1991. Основные отрасли промышленности: цветная металлургия (включая добычу золота), гидроэнергетика (производство электроэнергии в 2002 составило 11,9 млрд кВт-ч), горнодобывающая (ртуть, сурьма, редкие металлы), пищевая, текстильная и обувная, машиностроение (производство технологического оборудования для предприятий торговли и общепита, лабораторного оборудования, изолированного обмоточного провода, электроламп, электродвигателей переменного тока, сборка цветных телевизоров, компьютеров). За 1991—2002 доля ресурсодобывающих отраслей в структуре промышленного производства выросла с 9 до 60%, доля машино-

строения сократилась с 19 до 6%. Промышленный сектор недостаточно эффективен, рентабельны менее 50% предприятий.

Важнейшая отрасль экономики — *сельское хозяйство*. В 2002 производство сельхозпродукции на 12% превысило уровень 1991. Более 55% валовой продукции сельского хозяйства — продукция растениеводства (зерновые, сахарная свекла, хлопок, табак, картофель, овощи); 45% — продукция животноводства. Просчёты в проведении реформ в 1-й пол. 1990-х гг. нанесли серьёзный ущерб традиционной отрасли — горному овцеводству, его восстановление идёт медленно. 93% сельхозпродукции производится в негосударственном секторе. Значительная часть её экспортируется.

Находясь на пересечении двух важнейших транспортных осей — Север—Юг и Запад—Восток, К. потенциально может стать крупным транспортным узлом. Развитие транспортной инфраструктуры (участие в проекте ТРАСЕКА, реконструкция автомобильного маршрута Андижан-Ош-Кашгар, намеченное строительство железной дороги в Китай) — важная часть концепции возрождения Великого шёлкового пути, разработанной президентом А. Акаевым.

Основной вид *транспорта* — автомобильный. На него приходится 90% объёма перевозимых грузов, на железнодорожный транспорт — 5,8%, на трубопроводный — 4%. Протяжённость автомобильных дорог — 36,7 тыс. км, в т. ч. 27,9 тыс. км с твёрдым покрытием (1991), железных дорог — 0,4 тыс. км, газопроводов — 200 км, внутренних водных судоходных путей 0,5 тыс. км. 50 аэропортов, из них 4 имеют взлётно-посадочные полосы с твёрдым покрытием. На озере Иссык-Куль порт Балыкчи.

Обеспеченность современными средствами связи невысока — 392 тыс. телефонных аппаратов, 39 зарегистрированных телексных и 44 факсимильных аппарата в 2001. Уровень интернетизации высок: более 51 тыс. пользователей Интернета. Через территорию страны проходит часть Трансазиатско-Европейской оптико-волоконной линии связи.

Оборот *торговли* с сер. 1990-х гг. устойчиво растёт. В структуре розничного товарооборота 53% приходится на продовольственные и 47% на непродовольственные товары. Доля негосударственного сектора в розничном товарообороте более 99%.

В *секторе услуг* преобладают традиционные направления. В общем объёме платных услуг населению более 60% приходится на услуги транспорта, жилищно-коммунального хозяйства, бытовые услуги, 12% — на образовательные. Доля частного сектора здесь более 70%.

В важную отрасль экономики превращается международный туризм. Его перспективы связаны с развитием курортной зоны озера Иссык-Куль, горнолыжного спорта, альпинизма, наличием многочисленных исторических памятников, с биосферным заповедником Сары-Челек. В 2000 К. посетило более 90 тыс. иностранных туристов. Инфраструктура туризма развита недостаточно. С 2001 оживился процесс приватизации объектов курортного хозяйства и туризма.

*Экономическая политика* направлена на углубление системных рыночных реформ, снижение государственных расходов за счет значительного сокращения госаппарата, создание максимально благоприятных условий для развития частного сектора как основы экономического прорыва, стимулирование прямых иностранных частных инвестиций, подготовку промышленных проектов, привлекательных для инвесторов. Первоочередная цель социальной политики — преодоление крайней бедности.

С июня 1991 создана двухуровневая банковская система. Предусмотрена независимость Национального банка Кыргызстана, являющегося эмиссионным центром. В 2000 действовало 18 отечественных коммерческих банков и 4 иностранных, в т. ч. 2 российских. С 1997 НБК проводит политику ужесточения требований к деятельности комбанков, размерам их уставного капитала, резервов, стимулирования кредитования реального сектора. Ставка рефинансирования снизилась с 46% в 1995 до 6,8% в 2002.

Небанковский финансовый сектор развит слабо. С 1995 функционирует фондовая биржа. Оборот ценных бумаг невелик ввиду их недостаточной привлекательности для инвесторов.

Хронический дефицит госбюджета с 2001 сменился профицитом (0,3% ВВП в 2002). Более 70% доходной части бюджета составляют налоговые поступления, в расходной части св. 1/2 — расходы на социально-культурные нужды, более 30% — на оборону и безопасность.

Уровень жизни населения крайне низок. 52,3% населения относится к бедным, 17,8% — к крайне бедным, растёт дифференциация доходов. Среднемесячная номинальная заработная плата в 2002 равнялась 34,5 долл. США, минимальная — ок. 2,13 долл., среднемесячная пенсия — 10,3 долл. В структуре расходов населения св. 90% приходится на покупку потребительских товаров и услуг, ок. 6% — обязательные платежи и взносы, ок. 4% — текущие сбережения.

Борьба с бедностью включает меры по усилению адресности поддержки, созданию рабочих мест,

прежде всего за счёт развития малого бизнеса, расширению системы микрокредитования сельских жителей и т.д. Программы «Аракет», «Эмгек» осуществляются при поддержке Всемирного банка и западных стран.

Основываясь на доктрине Великого шёлкового пути, К. стремится развивать внешнеэкономические связи одновременно по трём направлениям — с сопредельными странами (включая страны СНГ), с Европой и со странами Юго-Восточной и Восточной Азии, не противопоставляя их друг другу, а руководствуясь своими национальными интересами. РФ рассматривается как стратегический партнёр.

Несмотря на растущую зависимость киргизской экономики от внешней торговли, в 1992—2000 не удалось существенно увеличить её объёмы и стабилизировать динамику. Внешнеторговый оборот в 2002 составил 1072,2 млн долл. (экспорт 485,5 млн, импорт 586,7 млн), что пока ниже уровня 1998. Доля стран СНГ в экспорте К. 35%, в импорте — 55% (2002). Основные торговые партнёры: Германия, Швейцария (по экспорту), РФ (15,6% экспорта и 19% импорта в 2002), Узбекистан, Казахстан, Китай. В экспорте преобладают товары с невысокой степенью обработки (в страны СНГ — электроэнергия, пищевые продукты, хлопок; в экспорте в страны вне СНГ 60—70% составляет золото). Более половины импорта составляют машины, оборудование и другие инвестиционные товары. К. первой из стран СНГ была принята в ВТО в 1998.

Экономика К. полностью зависит от притока средств извне, поступающих в основном в виде займов и кредитов МВФ, Всемирного банка, ЕБРР, АБР и стран-доноров. Объём прямых иностранных инвестиций в 1994—2000 оценивается в 327 млн долл. США.

### Наука и культура

Основа *системы образования* в К. — дневные общеобразовательные школы и высшие учебные заведения. В 2002 насчитывалось 2,1 тыс. дневных общеобразовательных школ, в т.ч. 113 гимназий, 50 лицеев,

что значительно превышало уровень 1991. Число высших учебных заведений за эти годы выросло с 12 до 46. Наряду с государственными открыты частные и частно-государственные школы и лицеи, в т.ч. 12 киргизско-турецких лицеев. На основе межгосударственного финансирования действуют киргизско-российский (Славянский) и киргизско-турецкий университеты, киргизско-американский факультет Международного университета. В 2002 в дневных общеобразовательных школах обучалось 1167 тыс. чел., в вузах — 199,1 тыс. Большинство школ компьютеризировано. По числу студентов на 10 тыс. чел. (397) К. опередила многие развитые страны. Более 75% студентов государственных вузов обучаются на платной основе. Повышению эффективности и качества образования содействует программа «Кадры 21 века».

Остро стоит задача сохранения *научно-технического потенциала*, его адаптации к рынку. Численность специалистов, ведущих НИР, в 2001 составляла 2,3 тыс. чел., т.е. 33,8% уровня 1991. Более 2/3 из них — лица в возрасте 40 лет и старше. В общем объёме затрат на НИР доля фундаментальных исследований за 1991—2001 снизилась с 28 до 20%. Эти исследования ведутся в основном в системе Академии наук Кыргызстана, включающей ок. 20 научных учреждений. АНК участвует в работе Международной ассоциации академий наук стран СНГ.

Сохранившиеся на территории К. *памятники древности* — наскальные изображения в урочище Саймалы-Таш, башня Бурана, Узгенские мавзолеи и др. — неотъемлемая часть мировой культуры, как и народный эпос «Манас», 1000-летие которого отмечалось в 1995 по решению ЭКОСОС ООН.

В К. 15 профессиональных театров, в т.ч. академический театр оперы и балета в Бишкеке, 40 музеев, киностудия, 300 киноустановок с платным показом, 1 тыс. массовых библиотек, 700 клубных учреждений.

Мировую известность получили произведения Ч. Айтматова. *Музыкальная культура* уходит корнями в творчество акынов, ярким представителем которых является Токтогул Сатылганов (1864—1933).





## МОЛДАВИЯ (Moldova)



### Общие сведения

Официальное название — **Республика Молдова** (*Republica Moldova, Republic of Moldova*). Расположена в юго-восточной части Европы. Площадь 33,8 тыс. км<sup>2</sup>, численность населения 3,6 млн чел. (2002, 4,2 млн чел. с данными по территории Левобережья реки Днестр и г. Бендеры). Государственный язык — молдавский, латинская письменность. Столица — г. Кишинёв (662 тыс. чел., 2002). Государственный праздник — День независимости 27 августа (с 1991). Денежная единица — молдавский лей.

Член ООН (с 1992), СНГ (с 1992), Черноморско-го экономического сотрудничества (с 1992), ОБСЕ (с 1993), Совета Европы (с 1995), ВТО (с 2001) и др.

### География

Расположена между 26°40' и 36°40' восточной долготы и 45°28' и 48°28' северной широты. Не имеет выхода к морю, береговая линия 0,7 км устья реки Дунай. На востоке, севере и юге граничит с Украиной, на западе с Румынией.

**Ландшафт:** в центре и на севере — холмистая степь Кодру, на юге — равнина (Буджатская). Самая высокая точка страны — возвышенность Бэлэнешть (429 м). **Главные реки** (км): Прут (695), Днестр (630), Рэут (286, протяжённость по территории). **Озёра** (км<sup>2</sup>): Белеу (6,26), Бык (3,72), Драчеле (2,65). **Почвы:** преобладает чернозёмная (80%), подзолистая. **Растительный и животный мир:** флора представлена ок. 1870 видами растений. Лесной покров сохранился почти на 11% территории. Существуют заповедные

зоны, наиболее крупный заповедник «Кодры». В лесах встречаются: бук, дуб, клён, липа, ясень, черешня и др. Фауна представлена 68 видами млекопитающих (лиса, кабан, косуля, барсук, олень, заяц и др.) и 270 видами птиц (серая утка, серая куропатка, серый гусь, перепел, фазан и др.). *В реках и озёрах* обитает много видов рыб. Редкие и исчезающие виды фауны (норка, лесная куница, дрофа, цапля и др.) находятся под охраной государства. К природным ресурсам относятся лигниты, гипс, фосфориты. Главное богатство — плодородная пахотная земля. **Климат** умеренно континентальный, с мягкой зимой (средняя температура января -4°C) и тёплым летом (средняя температура июля +23,7°C).

### Население

**Плотность населения** 125,7 чел. на 1 км<sup>2</sup>.

**Численность населения** (включая население Левобережья) в 1991—2002 сократилась с 4357 тыс. до 4251,7 тыс. чел. В М. (без Левобережья) за 2000—02 население уменьшилось с 3635 тыс. до 3618 тыс. чел. В 2002 коэффициент естественного прироста населения на 1000 жителей отрицательный -1,7 (+6 в 1991). Средняя продолжительность жизни 67 лет (2002). Численность по возрастным группам: 0—14 лет — 866 тыс. чел., 15—64 года — 2437 тыс. чел., 65 лет и старше — 341 тыс. чел. (на нач. 2000, включая жителей Левобережья).

Экономически активное население к 2003 1579 тыс. чел. (43,5% жителей М.), в т.ч. 797 тыс. женщин (50,5%). В сельском, лесном и рыбном хозяйст-



ве трудилось 765 тыс. чел. (53%). Каждый третий житель занят в сельском хозяйстве (41,4%), в промышленности — 13,5, в сфере услуг — 35,1%.

Наибольшая доля востребованных граждан со средним специальным образованием — 28,2%, со средним образованием — 21,3, с неполным средним образованием — 18,8, с высшим образованием — 14,2%.

Согласно пенсионной реформе (декабрь 1998) возраст выхода на пенсию в 1999–2008 увеличивается каждый год на 6 мес. — для женщин с 55 до 60 лет, для мужчин — с 60 до 65 лет. В 2003 временно (на 5 лет) приостановлено действие этого механизма, пенсионный возраст для женщин достиг 57 лет, для мужчин — 62 лет.

По переписи (1989) проживают 2795 тыс. молдаван (64,5%), 600 тыс. украинцев (13,8%), 562 тыс. русских (13%), гагаузы (3,5%), болгары (2%), евреи (1,1%), другие национальности (2,1%). Новая перепись населения назначена на апрель 2004.

*Языки:* молдавский, русский — язык межнационального общения, гагаузский.

*Религия* представлена православием. Ортодоксальная церковь охватывает 95% православных христиан. Существуют 18 конфессий.

### История

Территория была заселена с эпохи палеолита. Археологические раскопки свидетельствуют: люди здесь жили ещё 7000 лет до н.э. Много веков из-за важного местоположения территория как мост через Европу и Азию служила ареной многих войн римлян, гуннов, татар, турок, немцев и других народов. В 13 в. территория между Карпатами и Чёрным морем стала частью Монгольской империи. Как независимое государство «Земля молдавская» датируется первым документом в 1359, упоминание об этнической народности «молдаване» появилось в 1391. В войнах с турками, янычарами, венгерскими и польскими королевскими войсками, с войсками Крымского хана завоеван суверенитет М. В 16 в. она была покорена Османской империей, под турецким игом, ведя освободительную борьбу, находилась почти 300 лет. В 1812 по условиям Бухарестского мира после русско-турецкой войны (1806–12) восточная часть М. отошла к царской России, получив название Бессарабия, стала обособленным от Молдавского княжества географическим образованием. В январе 1918 была провозглашена советская власть, 27 марта 1918 Румыния присоединила к себе

русскую часть М. Советский Союз не признал этого захвата. В 1924 образуется Автономная Молдавская республика в составе советской Украины. В 1940 Бессарабия присоединена к СССР и провозглашена Молдавская ССР. В неё вошли 9 бессарабских уездов и 6 районов Левобережья Днестра. В 1989 началось движение за национальную независимость, и в 1990 провозглашен суверенитет республики, с 27 августа 1991 — независимая Республика Молдова. В 1992 короткая гражданская война на межнациональной почве между правым и левым берегами Днестра закончилась расколом территории. Левобережье провозгласило себя автономным государством — Приднестровской Молдавской Республикой (1994, не признана другими странами). В апреле 2003 после 11 лет безуспешного переговорного процесса о статусе ПМР при участии посредников (ОБСЕ, РФ, Украины) стороны согласились с проектом ОБСЕ о федерализации страны и сразу приступили к разработке новой Конституции Федеративной Республики Молдова. Референдум по принятию новой Конституции — в 2004, выборы федеральных органов власти — в 2005.

### Государственное устройство и политическая система

М. — суверенное и независимое, неделимое, демократическое, правовое государство с республиканской парламентской формой правления. М. фактически стала парламентской республикой с 2000, внеочередные выборы в парламент в соответствии с этой поправкой в Конституции прошли 25 февраля 2001. Действует Конституция 1994.

До 1998 территория М. делилась на 40 районов, по реформе 1998 — на 10 уездов и автономно-территориальное образование (АТО) Гагаузия. В 2002 принят новый закон об административно-территориальном устройстве, прошедший экспертизу Совета Европы. М. возвратилась к существовавшему до 1998 районному делению территории: на 32 района, 60 городов, 912 сел, АТО Гагаузия с 32 населёнными пунктами (в непризнанной ПМР 147 населённых пунктов). *Наиболее крупные города* — Кишинёв, Белцы, Бендеры, Комрат, Тирасполь.

*Глава государства* — президент, 4 апреля 2001 на этот пост избран В. Воронин. *Высший орган законодательной власти* — однопалатный парламент. Председатель парламента — Евгения Остапчук. *Высший орган исполнительной власти* — правительство, премьер-министр — В. Тарлев.

Президент избирается парламентом на 4 года тайным голосованием 3/5 голосов избранных депутатов и не более чем на 2 срока подряд. Парламент избирается на основе всенародных выборов по смешанной мажоритарно-пропорциональной системе — 51 депутат по партийным спискам и 50 депутатов от одномандатных округов. Срок полномочий депутатов парламента 4 года. Президент выдвигает кандидатуру премьер-министра и в соответствии с вотумом доверия парламента назначает главу правительства.

В 1991—2003 избиралось три президента: М.Снегур (срок правления 1991—96), П.Лучинский (декабрь 1996 — февраль 2001), В.Воронин (с февраля 2001). Главы правительств при Снегуре — А.Сангели, И.Чубук, при Лучинском — И.Чубук, И.Стурза, Д.Брагиш.

По закону о местном самоуправлении (2003) органы местного управления — местные советы и примары. Районные местные советы (первый уровень), сельские, коммунальные, городские советы (второй уровень) избираются всенародно, председатель района избирается районными советниками. Контроль на местах осуществляют территориальные бюро Государственной канцелярии. Глава АТО Гагаузии — башкан. 25 мая 2003 состоялись выборы (3-я кампания после 1995, 1998) в новые местные органы власти в 32 районах М. Избиралось 11 935 советников и 898 примаров. Партия коммунистов получила 48,03%, т. е. 367 мандатов, в советы и более 50% должностей примаров. Блок «Социал-либеральный альянс» — Moldova Noastra — 21,03% (189 мандатов), ХДНП — 9,53, Демократическая партия — 6,98, Блок «СДП—СЛП» — 3,69, Демократическая аграрная партия — 2,035, независимые кандидаты — 5,32%. В муниципальный совет Кишинева 51 мандат получили 6 партий, набравших более 2% голосов (Партия коммунистов — 43,59%).

В М. сложилась *многопартийная система*. Официально зарегистрированы 26 политических партий и общественно-политических движений. Наиболее крупные и влиятельные — Партия коммунистов Республики Молдова (ПКРМ — правящая партия с 2001), лидер партии — В. Воронин, Христианско-демократическая народная партия, лидер Ю.Рошка, Демократическая партия, лидер Д.Дьяков, Партия возрождения и согласия, лидер М.Снегур, Либеральная партия, Партия социально-экономической справедливости, Социал-либеральная партия, Социал-демократическая партия, Общественно-политическое движение «Равноправие», Партия социалистов и

др. В результате внеочередных парламентских выборов (февраль 2001) в парламенте три фракции — фракция ПКРМ (71 место из 101), её лидер В. Степанюк, и две фракции от оппозиционных партий правого толка — Социал-демократический альянс (19 мест), её лидер — бывший премьер-министр Брагиш, и фракция Христианско-демократической народной партии (11 мест), её лидер — Рошка.

*Ведущие организации деловых кругов:* Торгово-промышленная палата, Союз промышленников, Бизнес-центр, Клуб деловых людей Timput.

Создан ряд общественных организаций: Конфедерация профсоюзов, Конфедерация свободных профсоюзов «Солидарность», Национальная конфедерация патроната, включающая независимые, профессиональные организации в различных областях деятельности. Элементы гражданского общества: практика ежегодного подписания коллективного договора между профсоюзами и властью, а также постоянный диалог между президентом и представителями гражданского общества всех социальных слоёв для достижения согласия в обществе.

С 2001 внутренняя политика определяется программными установками новой власти. Главная задача — последовательно проводить политику с учётом предвыборных обещаний коммунистов «возродить страну, поднять экономику», следовать стратегии устранения ошибочных в прошлом решений, добиваясь в экономической сфере достижения устойчивого экономического роста и преодоления бедности, в политической жизни — достижения политической стабильности и гражданского согласия, урегулирования приднестровского конфликта, вывода российских войск, размещенных на территории Приднестровья со времён военного конфликта, объединения страны.

*Внешняя политика* М. определяется национальными интересами страны. По Конституции М. соблюдает «постоянный нейтралитет». Цели внешней политики: укрепление государственного суверенитета и территориальной целостности, повышение авторитета М. на международной арене, развитие дипломатических отношений и взаимовыгодных связей со всеми странами мира. Особое внимание уделяется сотрудничеству со стратегическим партнёром РФ и с соседними странами — Украиной и Румынией. Долгосрочная стратегическая цель — интеграция в европейские структуры, членство в ЕС.

По Конституции М. — нейтральное государство, не участвует в каких-либо военных блоках, военно-политических формированиях. Общая числен-

ность национальной армии 8,5 тыс. чел. *Вооружённые силы* включают мотострелковые, артиллерийские подразделения, ПВО, авиацию, подразделения боевого и тылового обеспечения. На вооружении находятся 209 транспортных самолётов, 150 миномётов, 6 вертолётов, 5 транспортных самолётов, 6 МиГов. Возраст военной техники в среднем 10–15 лет.

Республика Молдова имеет дипломатические отношения с РФ (установлены 6 апреля 1992). С 13 мая 2002 вступил в силу базовый политический Договор о дружбе и сотрудничестве между РФ и РМ.

### Экономика

М. находится в стадии перехода к рыночному хозяйству. Развитие экономики характеризуют следующие показатели (см. *табл.*).

В 2002 достигнут относительный рост во всех секторах экономики: объём ВВП 1623,8 млн долл., ВВП на душу населения 448 долл., инфляция 4,4%, среднемесячная заработная плата 691,9 лея, или 51 долл. США.

М. — аграрно-индустриальная страна. В *структуре* ВВП (2001) преобладает тенденция, присущая переходной экономике, с устойчивым ростом доли сферы услуг — до 55% (35% в 1999). Доля аграрного сектора — 22,7%, промышленности — 16,3% (в 1995 25%), строительства — 3%.

Приоритетная отрасль экономики — *агропромышленный комплекс*, базирующийся на переработке сельскохозяйственного сырья и производстве пищевых продуктов, напитков. Самая значимая отрасль — винодельческая. Здесь сосредоточен наибольший экспортный потенциал: 25% общего объёма экспорта, 8% доходов государственного бюджета, 9% ВВП. Важные отрасли промышленности — сахарная и табачная. Доля энергетического комплекса в промышленном производстве 23% (2000), машиностроения — 6%, лёгкой промышленности — 3%, промышленности стройматериалов — 3%, лесной и деревообрабатывающей — 2%, химической промышленности — 1%.

*Сельское хозяйство* — стратегическая отрасль молдавской экономики. 2/3 сельскохозяйственного производства — продукция земледелия. Возделываются пшеница, сахарная свёкла, табак, соя, картофель, овощи, виноград. В валовом объёме сельскохозяйственной продукции продукция растениеводства 70%, в т.ч. зерновые культуры 31%, виноград 10%, картофель 7%, подсолнечник и овощи по 5%; доля живот-

новодческой продукции 30% (2002). Разводятся: крупный рогатый скот, свиньи, овцы, козы, домашняя птица. Культивируются пчеловодство, рыболовство. Традиционно наиболее продуктивная отрасль — виноградарство. М. — одна из признанных стран — производителей винодельческой продукции.

В 2002 доля частного сектора в производстве сельскохозяйственной продукции 71%. Собрано 1402 тыс. т зерновых культур, сахарной свёклы 1116 тыс. т, табака 12 тыс. т, винограда 660 тыс. т. Объём животноводческой продукции — 126 тыс. т (в живом весе).

Земельный фонд (на 1 января 2002) 3384 млн га, в т.ч. в государственной собственности 772 тыс. га (22,8%), в собственности административно-территориальных образований 742,2 тыс. га (21,9%), в частной собственности 1869 тыс. га (55,3%). В земельном фонде 75% — земли сельскохозяйственного назначения.

М. имеет развитую *транспортную систему*. Длина автомобильных дорог 9,5 тыс. км (2002). Длина железных дорог 1150 км, внутренние водные судоходные пути 0,6 тыс. км. Железнодорожный транспорт представлен монопольным предприятием «Молдавская железная дорога». В 2002 объём грузовых перевозок 16,5 млн т, уменьшился в 4 раза по сравнению с 1992 (67 млн т), а объём пассажирских перевозок сократился соответственно с 658,6 млн до 281 млн чел. Общее состояние сети автомобильных дорог не отвечает международному уровню. Воздушный транспорт обслуживают 4 государственные, 6 зарубежных и 15 частных авиакомпаний. В 2002 Кишинёвским международным аэропортом перевезено 296,4 тыс. пассажиров. Связь представлена телекоммуникационной компанией АО «Молдтелеком» с 3 операторами мобильной связи.

Для М. характерна крайне низкая платёжеспособность населения. В 2002 объём розничной торговли 10,1 млрд леев (18,4% дореформенного уровня).

Предприятия *сферы бытового обслуживания* предоставили населению в 2002 объём услуг на сумму 3,98 млрд леев, их рост на 11,4% по сравнению с 2001 достигнут в основном за счёт повышения цен и тарифов на услуги. За 1992–2003 объём услуг сократился более чем в 5 раз.

*Туристическая деятельность* в М. регламентируется Законом о туризме (2000). Её осуществляет Национальное агентство по туризму при Правительстве Республики Молдовы.

В 1991 М. провозгласила курс на экономическую реформу. Рыночные преобразования проходили в условиях тяжелейшего кризиса, вызванного потрясениями от разрыва экономических связей с СССР, ценовым шоком в 1992 (ежемесячная инфляция 1200%, спад производства 30%, реальные доходы упали на 54%), военным конфликтом в Приднестровье, который разрушил единый территориальный и хозяйственный комплекс страны.

В 1993–2002 М. прошла несколько этапов рыночных преобразований. В основу реформирования экономики положены жёсткие принципы монетаризма, рекомендации и программы МВФ, ориентация скорее

Таблица. Основные показатели развития национальной экономики (в % к предыдущему году)

Показатели	1998	1999	2000	2001	2002
Индекс объёма ВВП (%)	93,5	96,6	102,1	106,1	107,2
Объём ВВП, млрд леев	9,12	12,2	16,0	19,1	22,0
Объём ВВП, млн долл. США	1697,9	1170,8	1288,4	1480,7	1623,8
ВВП на душу населения, долл.	470	315	350	407	448
Индекс объёма продукции промышленности (%)	85	88,4	107,7	113,7	110,8
Индекс объёма продукции сельского хозяйства (%)	88	92	97	106,4	103
Индекс объёма инвестиций в основную капитал (%)	99,8	75	85	111	104
Уровень инфляции на конец года (%)	18,3	43,7	18,4	6,3	4,4
Государственный внутренний долг, млн леев	1572	1800	1910	1960	2400
Внешний долг, млрд долл.	1,2	1,49	1,54	1,51	1,6
Численность занятых в экономике (%)	99,5	98,7	101,3	98,9	100,1
Средняя заработная плата, лей	280	320	407	543	691,9

Источник: Содружество Независимых Государств в 2002 году. Статистический ежегодник. М., 2003; www.observator.md; www.azi.md; Экономическое обозрение. 2003. № 18; Консультант. 2003. № 20 (Данные приведены без учёта ПМР).

на обеспечение макроэкономической стабильности, нежели на развитие реального сектора экономики.

Главные усилия на первом этапе (1992–95) направлялись на подавление галопирующей инфляции, сокращение дефицита государственного бюджета, создание рыночных структур. В 1993 введена национальная валюта — лей, создана двухуровневая банковская система (Национальный банк Молдовы (НБМ) и 22 коммерческих банка), началась массовая приватизация на боны народного достояния. По итогам двух программ приватизации (1993–94 и 1995–96) приватизированы 2235 предприятий, в приватизации участвовали 3,1 млн чел., 90% граждан стали владельцами бонов народного достояния. В аграрном секторе реорганизовано 48% сельскохозяйственных предприятий. Задачи следующего этапа реформ (1996–98): достижение макроэкономической стабилизации и роста экономики, денежная приватизация государственной собственности. Процессы преобразований носили непостоянный и противоречивый характер, что подтверждает эволюция ВВП: резкий спад до 30,9% в 1994 по сравнению с 1993, относительно медленный спад — от 1,4 до 3,4% в 1995–99, в 1997 впервые ВВП увеличился на 1,6%. С завершением в 1998 третьей программы приватизации в экономике доминирует частный сектор (55% в ВВП). Общая депрессивность экономики в 1999 достигла своего пика: спад производства в промышленности — 9% (по сравнению с 1998), годовая инфляция — 43,7%. Из-за дефицита собственных средств на преобразования в экономике возросла зависимость М. от внешнего финансирования, хронический характер приобрела проблема погашения внешнего долга.

Один из главных тормозов развития экономики — энергетический комплекс. В 1999 начался процесс его разгосударствления. В счёт огромных долгов за российский газ приватизация молдавского АО «Молдовагаз» завершилась передачей контрольного пакета акций РАО «Газпром РФ». Внешний долг за российский газ 1137 млн долл. США (март 2003), в т.ч. 276 млн долл. США долг Приднестровья. В аграрной сфере к 2003 завершена программа «Земля», финансируемая Всемирным банком: создано 546,8 тыс. крестьянских хозяйств, 1152 АО, 1124 ООО, 225 ассоциаций крестьянских хозяйств, 64 кооператива, 4 колхоза; насчитывалось 1117 тыс. собственников земли.

Динамика отечественных инвестиций вплоть до 2001 снижалась: в 1998 на 25%, в 2000 на 15%. Общий



объём иностранных инвестиций в 1994–2002 достиг чуть более 400 млн долл. США, на душу населения — 170 долл. США.

Придя к власти в 2001, партия коммунистов вынуждена была признать: за период реформ (1992–2000) объём ВВП сократился в 3 раза, фактически произошла деиндустриализация страны, удельный вес промышленности в создании ВВП уменьшился более чем в 2 раза, после 1995 доля промышленности в ВВП стала меньше доли сельского хозяйства, которое в своём развитии отброшено на 35–40 лет назад, реальные доходы населения сократились почти в 10 раз. В 2001–02 структурные реформы продолжились на принципиально новой основе модифицированного законодательства и ряда принятых программ, направленных на усиление государственного регулирования экономикой. В социальной сфере с 2003 началась реализация международного проекта по преодолению бедности в РМ.

Главная цель *кредитно-денежной политики*, проводимой НБМ, — поддержание стабильности национальной валюты, создание и регулирование денежного и кредитного рынков. Объём кредитов в национальной экономике в 1994–2002 увеличился в 6,2 раза, деньги в обращении — в 6,6 раза. В 2001 банковские активы 5993,5 млн леев, кредиты в экономику 3154,8 млн леев, деньги в обращении — 1834,2 млн леев. Динамика кредитов в реальный сектор экономики неблагоприятна. Соотношение кредитов к объёму ВВП уменьшилось с 7,2% в 1995 до 4,5% в 2001. Вместе с тем спрос на кредиты в реальном секторе экономики поддерживался снижением уровня процентной ставки за кредит — с 377% в 1994 до 11,5% в 2003.

НБМ проводит политику свободно плавающего курса национальной валюты. Цели валютной политики: укрепление национальной валюты и аккумуляция валютных резервов страны (в 1994–2002 лей обесценился более чем в 3 раза). НБМ контролирует репатриацию валютной выручки, её свободная продажа поддерживает валютные резервы (250,2 млн долл. США на 1 апреля 2003).

Цель финансовой политики — достижение сбалансированного государственного бюджета, сокращение его дефицита, уменьшение долгового бремени. В 2002 доходная часть бюджета утверждена в сумме 3593,4 млн леев, расходная — 3973,4 млн леев, дефицит — 380 млн леев. В 1990-е гг. уровень бюджетного дефицита постепенно сокращался с 10,3% ВВП в 1996 до 6% ВВП в 1997, достигнув в 2002 0,5% ВВП. Общая сумма доходов государственного бюджета на

57% сформирована за счёт косвенных налогов и на 21% за счёт прямых налогов.

Важный резерв увеличения доходной части бюджета — сокращение доли теневой экономики, в 2002 она достигла 34% ВВП.

В М. с 90-х гг. сохраняется острая социальная проблема — низкие доходы граждан, нищета и бедность. В 2002 средняя месячная заработная плата 691,9 лея (51 долл.), минимальная потребительская корзина 1134 лея (83 долл.). Денежные доходы на душу населения в 2002 — 321,6 лея (23 долл.), средняя пенсия 160 леев (11,4 долл.). Сдержанными темпами росли сбережения молдавских граждан. Общая сумма вкладов в леях на конец 2002 — 708 тыс. леев, в расчёте на душу населения размер вкладов 195,7 лея. Сохраняется огромная дифференциация доходов богатых и бедных слоёв населения, в 2003 это соотношение — 10,4:1. Издержки трансформации привели к росту безработицы. К 2003 насчитывалось 140 тыс. безработных. В поисках работы возник массовый выезд граждан за рубеж. Поступления денег молдавских гастарбайтеров в М. через банковскую систему в 2002 достигли 270 млн долл. США.

В 1994 была либерализована *внешняя торговля*, в 1995 отменены все ограничения на экспорт-импорт. По условиям вступления в ВТО действующие в М. таможенные пошлины — от 0 до 15%, средняя тарифная ставка 6,75%.

Экономика чрезвычайно зависима от внешних связей. Почти полностью зависит от импорта энергоносителей, прежде всего из РФ. Из-за узости внутреннего рынка более 1/2 производимой продукции экспортируется. Объём внешней торговли в 1994–97 вырос со 1224 млн до 2127 млн долл. США. При опережающих темпах роста импорта возникла серьёзная проблема отрицательного сальдо торгового баланса (348 млн долл. США в 1997). В 1998 резкое снижение объёма товарооборота до 1675 млн долл. США связано с сокращением экспорта в РФ из-за финансового кризиса в РФ. В 2002 объём внешней торговли — 1718 млн долл. США, экспорт 666 млн долл. США, импорт 1052 млн долл. США, сальдо отрицательное — 386 млн долл. США.

Структура *экспорта и импорта* за годы реформ сохранилась без особых изменений. В экспорте — львиная доля пищевых продуктов, напитков, табака — 68% (2002), доля текстиля — 16%, кожи и изделий из нее — 3,6%. В импорте преобладает доля энергетических ресурсов — 22,8%, доля машин, аппаратов, электрооборудования — 14%, химической продукции — 11,2%. Основное место в экспорте занимает рынок стран СНГ —

54,4% (2002), рынок ЕС — 22,3%, рынок ЦВЕ — 13,8%, в импорте доля стран СНГ — 40,2%, ЦВЕ — 23,8, ЕС — 25,1%. Приоритетное направление — торговля с РФ, её доля в молдавском экспорте — 37,1%, в импорте — 15,3%.

### Наука и культура

Центральный орган управления наукой — Высший совет по науке и технологическому развитию, куда входят 6 представителей центрального аппарата Министерства образования и науки, 4 — от Академии наук, 8 — от НИИ технико-экономической информации. Число научно-исследовательских учреждений — 85 (2001). В Академии наук 6 секций: физико-математическая, биологическая и химическая, гуманитарных наук, сельскохозяйственная, медицинская, техническая. Научный потенциал — 3200 специалистов, в т.ч. 246 докторов наук, 966 кандидатов наук (2002).

В М. обязательное общее 9-летнее *среднее образование*, полное среднее образование — 11–12 лет. Всего 1500 учебных заведений, в т.ч. 45 высших учебных заведений, из них 33 частных. В 2002 в вузах обучалось 95 тыс. студентов. На начало учебного 2002 действовали 672 дневные общеобразовательные гимназии и 211 дневных лицеев, в них обучались 603 тыс. учащихся, 63 специализированных учебных заведения, в них обучались 15,2 тыс. учащихся.

Расходы на образование и здравоохранение в 2002 — 5 и 3% ВВП соответственно.

Современная молдавская *культура, литература и искусство* находятся в стадии зарождения. Но уже сейчас за пределами страны признаны такие мастера, как писатель И.Друцэ, композитор Е.Дога, киноактриса С.Тома, оперная певица М.Биешу, эстрадная певица Н.Чепрага, молодые художники Ю.Матей, А.Мудря и др. В республике постоянно действуют 7 музеев (в Кишиневе) — Национальный музей этнографии и природы, Национальный музей истории Молдовы, Национальный музей искусств, Дом-музей А.С. Пушкина, работает выставочный зал Союза художников, множество музейных филиалов. Работают 12 профессиональных театров. Много библиотек, в т.ч. Национальная библиотека и Муниципальная библиотека им. Б.П. Хашдеу с 46 филиалами, библиотека искусств, библиотеки еврейской, русской, украинской, болгарской и гагаузской литературы. М. богата фольклорным искусством, особенно бережно сохраняются традиции в гончарном деле, изготовлении ковров, в резьбе по дереву. Регулярно проводятся музыкальные фестивали «Мэрцишор» и «Приглашает Мария Биешу», широко известны в республике и за рубежом народные музыкально-танцевальные коллективы «Жок», «Флуераш». Проводятся культурные мероприятия национального и международного уровня — национальный драматический конкурс и международный фестиваль «Еуджен Ионеско».





## ТАДЖИКИСТАН (Tadjikistan)

### Общие сведения

Официальное название — **Республика Таджикистан**. Расположен на юго-востоке Средней Азии. Площадь — 143 100 км<sup>2</sup>, численность населения 6463,8 тыс. чел. (2002). Государственный язык — таджикский. Столица — г. Душанбе (0,6 млн чел., 2002). Государственный праздник — День независимости 9 сентября (1991). Денежная единица — сомони.

Член СНГ (с 1991), ОБСЕ (с 1992), ООН (с 1992), ЦАС (с 1998) и др.

### География

Расположен между 68° и 74° восточной долготы и 41° и 37° северной широты. На западе и севере граничит с Узбекистаном и Киргизией. На юге и востоке с Афганистаном и Китаем.

93% территории занимают горы. Западный Тянь-Шаньский Кураминский хребет, высочайшая вершина Бобоиоб (3768 м). Кряж Моголтау (1623 м). Ферганская котловина (высота колеблется от 320 до 800—1000 м). К западу от котловины находится равнина Голодной степи.

Гиссаро-Алай включает Туркестанский, Заравшанский, Гиссарский, Каратегинский, Алайский хребты. Он ограничен долинами: с севера — Ферганской, с юга — Гиссарской, долиной реки Сурхоб и Алайской.

**Крупнейшие хребты** Таджикской депрессии — Вахшский, Джилантау, Сурхкау, Сарсарак, Тереклитау, Каратау, Актау, Рангантау, Бабатаг и др. Между хребтами расположены Гиссарская, Нижневахшская, Нижнекаферниганская, Пархарская, Кулябская, Яванская, Дангаринская долины.



Ядро Памирской горной системы — хребет Академии наук (5757 м). Самый низкий перевал Камалояк (4340 м). Высочайший пик Исмоили Сомони (бывший пик Коммунизма, 7495 м).

**Реки** (км): Амударья-Пяндж (921), Заравшан (877), Бартенг-Мургаб-Оксу (528), Вахш (524), Карнифиган (387).

**Озера** (км<sup>2</sup>): Каракуль (380), Сарезское (79,6), Зоркуль (38,9), Яшилкуль (38).

В Т. насчитывается более 5 тыс. видов растений. Преобладает травянистая и полукустарниковая растительность. На равнинах преобладает пустынная растительность. Почти половина горных лесов — арчовники. Увлажненные южные склоны Гиссарского хребта и западной части хребта Петра I и юго-западный Тянь-Шань заняты лесами грецкого ореха, клёна туркестанского, чинары. В предгорьях — ксерофильное мелколесье из фисташки, миндаля, багрянника. В высокогорном поясе распространены луга, луговые степи и опустыненные степи. На востоке — терескеновые и полынные пустыни и подушечники.

**Характерные обитатели равнин** нижнего высокогорного пояса: пресмыкающиеся — серый варан, кобра, песчаная эфа, степной удавчик, черепаха; из птиц — хохлатый жаворонок, саксаульный воробей, степная пустельга, дрофа-красотка, стервятник; из грызунов — дикобраз, суслики, песчанки, тушканчики, хомяки. На открытых равнинных пространствах встречается джейран, в предгорьях — винторогий козёл, леопард. В тугаях — бухарский олень, камышовый кот, шакал, барс, барсук, кабан. В высокогорьях — сибирский козёл, архар, снеж-

ный барс; из птиц — гималайский и тибетский улар, саджа, кеклик, снежный гриф, беркут, сип.

На Памире и Гиссаро-Алае обнаружены залежи сурьмы, ртути, мышьяка, бора, пьезокварца, горного хрусталя, оптического флюорита, исландского шпата, лазурита, благородной шпинелли, золота (в россыпях), вольфрамовых руд; в Кураминской зоне — полиметаллических руд, редких металлов, пьезооптического сырья, урана, шеелита, ископаемых углей; в Таджикской и Ферганской депрессиях — нефть, газ, уголь, горючие сланцы, каменная соль, стройматериалы.

*Климат* континентальный. На равнинах и предгорьях средняя температура января от +2 до -2°C. Средняя температура июля превышает +31°C.

### Население

*Средняя плотность населения* 44,6 чел. на 1 км<sup>2</sup>. Св. 85% населения проживает в Гиссарской и Вахшской долинах и районе Ходжента (составляющих 35% территории). Доля проживающего здесь городского населения достигает 95%. Всего же в городах в 1990-х гг. проживало не менее 35% населения, в сельской местности соответственно 65%.

В Т. проживают представители более 80 национальностей, в т.ч. таджики — 80%, узбеки — 15,3%, русские — 1,1%, татары — 0,3%. Таджики также проживают в Узбекистане — ок. 4% населения, в северо-восточном Афганистане — св. 3,5 млн чел.; проживают таджики и в пограничных районах Киргизии, в юго-восточном Казахстане и в иранской провинции Хорасан. *Языки:* таджикский, русский как язык межнационального общения. Подавляющая часть таджиков исповедует ислам суннитского толка. В Горном Бадахшане наиболее распространена шиитская секта исмаилитов. Проживающие в Т. русские исповедуют православие.

### История

На территории Т. в 1-й пол. 1-го тыс. до н.э. существовало государство Бактрия. Находилось под властью персидских Ахеменидов, А.Македонского. В 9—10 вв. н.э. Т. входил в состав Государства Саманидов, когда завершился процесс складывания таджикской народности. Во 2-й пол. 19 в. территории Т. были присоединены к России (в 1895 русско-английское соглашение определило границу с Афганистаном по реке Пяндж). В марте 1917 было упразднено Туркестанское генерал-губернаторство. В 1918 северный Т. вошёл в состав Туркестанской АССР, южный — в Бухарский эмират. С 1924 Таджикская АССР в составе Узбекской ССР. С 1929 — Таджикская ССР в составе СССР.

В 1991—93 в Т. разразился острый политический конфликт на почве регионально-клановых противоречий, приведший к гражданской войне. Длительные межтаджикские переговоры под эгидой ООН, начатые в апреле 1994, завершились подписанием 27 июня 1997 в Москве президентом Э.Рахмоновым и лидером Объединенной таджикской оппозиции (ОТО) А.Нури соглашения об установлении мира и национального согласия в Т. В рамках соглашения создана и функционирует Комиссия по национальному примирению, основной задачей которой являются формирование коалиционного правительства и проведение всеобщих парламентских выборов. В ноябре 1998 на севере страны был подавлен антиправительственный мятеж.

### Государственное устройство и политическая система

Т. — республика. В административно-территориальном отношении делится на Согдийскую, Хатлонскую области, Горно-Бадахшанскую автономную область и районы республиканского подчинения. Столица и прилегающие 8 районов формируют отдельную административно-территориальную единицу.

*Крупные города:* Душанбе, Куляб, Курган-Тюбе, Гарм, Мургаб, Хорог.

*Глава государства и исполнительной власти* — президент. Э.Ш. Рахмонов был избран 6 ноября 1994, 6 ноября 1999 переизбран на 7 лет в соответствии с изменениями, внесёнными в Конституцию по итогам референдума 26 сентября 1999, летом 2003 полномочия Э. Ш. Рахмонова продлены до 2020.

Правительство издаёт постановления и распоряжения, исполнение которых на территории Т. обязательно. Правительство слагает свои полномочия перед вновь избранным президентом.

*Премьер-министр* — А. Акилов.

*Законодательная власть* — парламент — Маджлиси Оли. Срок его полномочий — 5 лет. В 1999 однопалатный парламент преобразован в двухпалатный: Маджлиси намояндагон (палата представителей) и Маджлиси милли (национальное собрание).

Маджлиси намояндагон состоит из 63 депутатов, из которых 41 избирается тайным голосованием по одномандатным округам, а 22 — от политических партий и движений. Депутатом может быть избран гражданин не моложе 25 лет. В феврале 2000 состоялись выборы, Народно-демократическая партия Таджикистана (НДПТ) получила в нижней палате 34 места, коммунисты — 13, исламисты — 2, независимые депутаты — 14. Председатель палаты — С.Х. Хайруллоев.



Маджлиси милли формируется местными органами власти (25 чел.). Кроме того, 8 депутатов назначаются президентом. Членами палаты также являются, по их желанию, бывшие главы государства. В марте 2000 прошли выборы в 5 избирательных округах, сформированных в основных регионах страны. Большинство депутатами стали представители правящей НДПТ. Председатель палаты М.У.Убайдуллоев (действующий мэр Душанбе; согласно Конституции стал вторым лицом в государстве).

Местная власть состоит из представительных и исполнительных органов. Они обеспечивают исполнение Конституции, законов и законодательных актов. Органом местной представительной власти в областях, городах и районах является Маджлиси народных депутатов, которым руководит председатель. Депутаты местных Маджлисов избираются сроком на 5 лет. Этот орган утверждает местный бюджет и отчет по его исполнению, определяет пути социально-экономического развития территории, местные налоги и платежи в соответствии с законом, определяет способы управления и владения коммунальной собственностью и др.

Исполнительная власть на местах осуществляется представителем президента — председателем области, города и района. Председатель ответственен перед высшим исполнительным органом и соответствующим Маджлисом народных депутатов. Органом самоуправления в поселке и селе является джамоат.

Основные политические *партии*: Народно-демократическая партия Т., Коммунистическая партия, Исламская партия возрождения Т., Демократическая партия Т., Партия народного единства, Партия политического и экономического обновления и др.

Развитие ситуации в Т. определяется ходом реализации соглашения об установлении мира и национального согласия. Компромисс, найденный правительственной стороной и ОТО, позволил остановить гражданскую войну. Военные формирования ОТО распущены, часть из них волилась в силовые структуры правительства. Состоялся референдум, на котором были приняты изменения и дополнения в Конституцию.

Переходный период, определённый соглашением 1997, завершился с проведением парламентских выборов на основе новой редакции Конституции.

Решением СБ ООН прекращён мандат Миссии наблюдателей ООН в Т. Для содействия постконфликтному развитию в Т. в Душанбе начало работать Бюро ООН для политического обеспечения деятельности органов системы ООН в интересах реализации программ социально-экономического восстановления страны.

*Внешняя политика* Т. с завершением процесса межтаджикского урегулирования нацелена на создание условий, благоприятных для восстановления национальной экономики, разрушенной в ходе гражданской войны, укрепление суверенитета и территориальной целостности страны.

Приоритетными для Т. являются отношения с РФ и др. государствами СНГ. Душанбе является сторонником укрепления интеграционных процессов в политической, военной, экономической и др. областях. Т. присоединился к Таможенному союзу (с октября 2000 — Евразийское экономическое сообщество), подписал все многосторонние соглашения, заключённые в рамках СНГ. Т. выступает за активизацию коллективных усилий в борьбе с международным терроризмом и незаконным оборотом наркотиков. Важное место во внешней политике занимают центральноазиатские страны, в первую очередь Узбекистан. Т. является членом ЦАС. Большое значение придаётся вопросам укрепления региональной безопасности.

Т. участвует в разработке Договора о безъядерной зоне в Центральной Азии. Т. стремится к развитию отношений с исламским миром, в первую очередь — с Ираном. Т. последовательно выступал за политическое урегулирование афганского конфликта путём переговоров и создания широкопредставительного правительства, участвовал в работе «группы соседей и друзей Афганистана» («Шесть плюс два»).

С осени 2001 оживились связи с США, западноевропейскими государствами. Душанбе уделяет значительное внимание вопросам взаимодействия с ООН, выступает за усиление её стабилизирующей роли. На 54-й сессии ГА ООН Т. выдвинул предложение объявить 2003 Международным годом пресной воды. Т. заинтересован в продолжении и расширении контактов с ОБСЕ, выступает за её большую вовлечённость в оказание экономической и экологической помощи в постконфликтный период, укрепление региональной безопасности.

Дипломатические отношения с РФ установлены 8 апреля 1992.

*Вооружённые силы* Т., по местным оценкам, насчитывают ок. 20 тыс. чел.: правительственная армия — ок. 12 тыс., интегрированные отряды ОТО — 8 тыс. По сведениям Международного института стратегических исследований (Лондон), численность армии Т. — 6 тыс. чел.

#### Экономика

ВВП (в текущих ценах) в 2002 — 3,3 млрд сомони, 109,1% к 2001. За январь—сентябрь 2002 прибыль со-

ставила 61,1 млн сомони, доходы государственного бюджета, включая кредиты банков, 369,4, расходы 345,6, превышение доходов над расходами 23,8.

Численность экономически активного населения (2002) — 1,9 млн чел. Вне государственного сектора в 2001 было занято 1,3 млн чел. (72%). 10–20% работников сосредоточено в промышленности. Официальная безработица 48,1 тыс. чел., 2,7% экономически активного населения (2002). Женщины среди ищущих работу составили 51–56%, молодые люди (до 30 лет) — более 40%.

*Основные отрасли промышленности:* электроэнергетика, горнорудная промышленность, цветная металлургия, машиностроение, металлообработка, производство стройматериалов, химическая, хлопчатобумажная, шёлковая, швейная, ковроткацкая, пищевая промышленность.

Действуют 6 ГЭС, наиболее мощная из которых Нурекская, а также ряд крупных ТЭС. За счёт собственной энергетической базы удовлетворяется 50% потребностей страны. Основная отрасль топливной промышленности — угольная.

Объём продукции промышленности в 2002 — 2226 млн сомони (в текущих ценах), 108,2% к 2001. Опережающими темпами по сравнению с промышленностью в целом в 2002 развивается машиностроение.

Производство потребительских товаров в 2002 (в постоянных ценах) составило 103% к 2001, в т.ч. продукты питания — 102%, алкогольные напитки — 125%, непродовольственные товары — 107%, из них в лёгкой промышленности — 109%, товары культурно-бытового и хозяйственного значения — 100%.

В 2002 наблюдался рост производства по сравнению с 2001: цельномолочной продукции на 26%, растительного масла на 18%.

Объём инвестиций в основной капитал в строительстве в 2002 составил 158 млн сомони.

*Основной сельскохозяйственный продукт* — хлопок. В 2002 было собрано более 400 тыс. т. В Т. действует хлопковая биржа. Всё более широкое распространение получают фьючерские сделки. Крупнейшими инвесторами являются швейцарская фирма «Пауль Рейнхард» и торговый отдел швейцарского банка «Кредит Свисс Фёст Бостон». Из технических сельскохозяйственных культур возделываются: табак, кунжут, масличный лён-кудряш и герань. Выращиваются пшеница и др. зерновые, картофель, фрукты, виноград, овощные и бахчевые культуры.

Валовой сбор основных сельскохозяйственных культур (2002): зерновые культуры (в весе после доработки) 0,7 млн т, 140% к 2001; картофель 0,4 млн т, 112%

к 2001; овощи 0,5 млн т, 119% к 2001. Валовой сбор плодово-ягодных культур уменьшился на 3%.

Развивается мясомолочное скотоводство и мясошерстяное овцеводство. При помощи иностранных инвесторов развивается шелководство. Производство основных видов продукции (2002): скот и птица (на убой) 67 тыс. т (109% к 2001); молоко 412 тыс. т (108%); яйца — 6 млн шт. (110%).

В 2002 транспортные перевозки грузов в целом составили 20,2 млн т (99,6% к 2001), грузооборот предприятий транспорта 1,3 млрд ткм.

На долю автотранспорта приходится ок. 90% общего объёма перевозок пассажиров и более 87% внутренних грузоперевозок (2001). Перевезено грузов на 11% больше, грузооборот увеличился на 16%, пассажирооборот увеличился на 25%. Сеть автодорог общего пользования ок. 13 тыс. км. 2 важнейшие дороги — «Душанбе — Айни» и «Калайхумб — Хорог» открыты для транспорта только 6 мес. в году из-за климатических условий.

Воздушным транспортом перевезено 297,6 тыс. пассажиров и 1807 тыс. т грузов, грузооборот увеличился на 13%, пассажирооборот возрос на 46% (2002).

Общая протяжённость железнодорожных линий 490 км, основная их часть расположена на юге страны. В 2002 перевезено 339,9 тыс. чел. и 8642,4 тыс. т груза; общий объём перевозок грузов снизился на 8%, грузооборот уменьшился на 13%, перевозки пассажиров увеличились на 25%.

Общая ёмкость местных телефонных станций 250 тыс. номеров, обслуживаемых 80 городскими и сельскими станциями. Плотность телекоммуникационных услуг равна 4,1 телефона на 100 чел. В перспективе подключение к трансасиатско-европейскому кабелю (таджикская очередь ТАЕ равна 86 км, от Душанбе до границы Узбекистана на западе) позволит республике стать одним из транзитных телекоммуникационных центров между Западом и Востоком.

Розничный товарооборот через все каналы реализации (в текущих ценах): всего 1001,3 млн сомони, на душу населения 115,1 млн сомони (2002).

Платные услуги через все каналы реализации (в текущих ценах): всего 499,2 млн сомони, на душу населения 77,2 млн сомони (2002).

В 2002 доходы бюджета 396,4 млн сомони (17% к ВВП), в т.ч. налоговые поступления 343,3 млн сомони (15,8%), их доля в общем объёме доходов бюджета 92,9%. Основные прямые налоги: на прибыль 4,8% к общей сумме доходов бюджета и 0,8% к ВВП; подоходный налог с физических лиц — соответственно 7,4 и 1,3%. Основные косвенные налоги: на добавленную стоимость —

33,2% к общей сумме доходов бюджета и 5,6% к ВВП; акцизы — соответственно 5,5 и 0,9%. Доля основных налогов в общей сумме доходов государственного бюджета 50,9%. Неналоговые поступления составили менее 1/7 общего объёма доходов государственного бюджета, по сравнению с тем же периодом 2001 возросли на 30,2% (за счёт увеличения поступлений по штрафам и санкциям). Расходы *государственного бюджета* 345,6 млн сомони (15,9% к ВВП). Существенную долю занимают расходы на социальную сферу (28%) и экономику (18,5%). Бюджетный профицит 23,8 млн сомони (1,1% к ВВП).

*Номинальная заработная плата* (с учётом начисленных, но не выплаченных сумм) в среднем в 2002 составила 34 сомони (по сравнению с 2001 прирост на 36%). Реальная заработная плата в среднем выросла на 24%. Минимальный размер оплаты труда пересматривался в 2002 1 раз (действующий минимум составляет 8% средней номинальной заработной платы). В 2002 минимальный размер пенсии по возрасту был увеличен в 2,5 раза и составил 5 сомони (1,7 долл.). Потребительские цены в 2002 выросли на 10% по сравнению с 2001. Соотношение роста цен с ростом среднедушевых денежных доходов (нач. 2002) 0,94%, с ростом среднемесячной заработной платы 0,81%, с ростом пенсий 0,59%.

*Экспортно-импортными операциями* в Т. занимаются 750 субъектов внешнеэкономической деятельности. Партнёры — 66 стран мира, из них 11 стран СНГ. В 2002 внешнеторговый оборот, включая электроэнергию и природный газ, составил 1073,6 млн долл. США, что больше уровня соответствующего периода 2001 на 4,7%, или на 47,9 млн долл. США. Экспортировано товаров на 534,1 млн долл. США, что на 9,1% больше, чем в аналогичном периоде 2001.

Импортировано товаров на 539,5 млн долл. США, что на 0,6%, или на 3,2 млн долл. США, больше уровня соответствующего периода 2001. На страны СНГ во внешнеторговом обороте приходится 51,8%, на страны дальнего зарубежья 48,2%. В экспорте преимущество принадлежит странам дальнего зарубежья, их доля составляет 72,4%, в импорте значительную долю занимают страны СНГ — 75,7%.

Доля электроэнергии во внешнеторговом обороте 10,2%, её экспорт 2999,3 млн кВт-ч, импорт 3490,2 млн кВт-ч (2002).

Импорт природного газа 343,1 млн м<sup>3</sup>, на 16,2 млн долл. США. Это на 18,9%, или на 3,8 млн долл., ниже аналогичных показателей 2001.

В экспорте 55% занимает алюминий, экспортировано 226,2 тыс. т на сумму 293,9 млн долл. США; основные покупатели: Нидерланды, Турция (2002).

Экспорт хлопка-волокна 14,1% внешнеторгового оборота, 85,1 тыс. т на сумму 75,2 млн долл. США. Поставки увеличились в страны СНГ на 1,4%, а в страны дальнего зарубежья на 69,1%.

### Наука и культура

Число дневных общеобразовательных школ 3,7 тыс., из них 59 гимназий, 60 лицеев. В Т. 50 средних специальных учебных заведений и 33 вуза.

В апреле 1999 на основе и по инициативе 8 самых крупных высших учебных заведений страны была создана Ассоциация по развитию науки и образования. В декабре 1999 в её состав вошла и Академия наук Т. на правах почётного члена ассоциации.

Ассоциация — первая и единственная в республике национальная, неправительственная организация, которая ставит перед собой следующие цели: содействие разработке и внедрению новых информационных технологий в системе среднего и высшего образования в республике; развитие научных исследований как в высшей школе, так и в научно-исследовательских учреждениях Т., организация эффективной информационной поддержки научной деятельности; содействие внедрению в вузах и среднем образовании международных образовательных стандартов, организация международного обмена опытом в этой сфере; участие в разработке моделей и методов обучения в условиях применения новых информационных технологий, в т. ч. и дистанционного обучения; содействие созданию электронных библиотек.

*Таджикская культура* складывалась на основе традиций персоязычного мира. Основоположник *национальной литературы* Рудаки усовершенствовал язык, впервые используя его в светской поэзии, заложил основы ряда литературных жанров.

Фирдоуси создал героическую эпопею «Шахнаме». Венцом романтической таджикской поэмы стали «Хамса» («Пятерица») Низами, «Бустан» и «Гулистан» Саади. Мастером газели был Хафиз.

Видной фигурой в таджикской литературе 20 в. был писатель Садриддин Айни (1878—1954). Написанные им произведения и литературные исследования оказали влияние на развитие таджикского литературного языка.

Самая крупная библиотека — Государственная библиотека им. Фирдоуси, где хранится большая коллекция средневековых рукописей.





## ТУРКМЕНИСТАН (Turkmenistan)

### Общие сведения

Официальное название — **Республика Туркменистан**. Расположен в Центральной Азии. Площадь 491,2 тыс. км<sup>2</sup>, численность населения, по разным оценкам, от 4,6 до 5,3 млн чел. (2001). Государственный язык — туркменский. Столица — г. Ашхабад (туркменское произношение — Ашгабат, 0,6 млн чел., 2002). Государственные праздники: Праздник Государственного флага Т. (19 февраля, отмечается в день рождения С.Ниязова), День независимости Т. (27–28 октября, с 1991), День нейтралитета (12 декабря, с 1995). Денежная единица — манат.

Член ООН и Организации исламского сотрудничества, периодически участвует в заседаниях стран СНГ.

### География

Расположен между 35°08′ и 42°48′ северной широты и 52°27′ и 66°41′ восточной долготы. Граничит с Казахстаном на севере, Узбекистаном на севере и востоке, Ираном и Афганистаном на юге.

На западе омывается Каспийским морем, длина побережья 1768 км. Береговая линия на юге изрезана слабо, а на севере имеет извилистые очертания, образуя заливы (Кара-Богаз-Гол, Красноводский), полуострова (Красноводский, Дарджа, Челекен) и косы (крупнейшая — Красноводская); берега низменные, песчаные. У побережья расположены острова Огурчинский, Камышлыада и др.

Большая часть территории Т. находится в пределах Туранской низменности. В рельефе преоблада-



ют плоские или холмистые песчаные пустыни с барханами, занимающие более 80% площади Т. Пустыня Каракумы простирается с запада на восток на 880 км, с севера на юг на 450 км. На западе расположены невысокие останцовые горы Малый Балхан (до 777 м) и Большой Балхан (высшая точка — гора Арлан, 1881 м), на востоке — отроги Гиссарского хребта, на юге — предгорья Копетдага (высшая точка — гора Ризе, 2942 м) и на юго-востоке — предгорья Паропамиза (возвышенности Бадхыз и Карабиль с максимальными высотами 1267 и 984 м). На крайнем юго-востоке возвышаются горы Кугитангтау с высшей точкой Т. горой Айрыбаба (3139 м). К северу от Копетдага простирается подгорная равнина, переходящая на западе в обширную Прикаспийскую низменность. Близ берега Каспийского моря выделяется небольшое красноводское плато (до 308 м). На северо-западе в пределы Т. заходит южная окраина плато Устюрт с высотами до 400–600 м.

Почти вся территория Т., за исключением юго-восточных и юго-западных окраин, не имеет постоянного поверхностного стока. Крупнейшая река Амударья, получающая ледниково-снеговое питание в горах Памира, заходит на территорию Т. в своем среднем течении. От неё на запад отведён Каракумский канал (ныне — им. Туркменбаши) протяжённостью св. 1000 км. На юге страны три значительные реки — Мургаб, Теджен и Атрек — получают снего-дождевое питание в горах Паропамиза и Копетдага. Большая часть озёр солёные: они встречаются на Каспийском побережье и в русле Узбоя (самое крупное из них —



Куули). Из пресных озёр выделяются Ясхан и Топитан в долине Узбоя. В горах — озёра карстового происхождения Коу-Ата (в Бахарденской пещере) и Хорджунли (в Кугитангтау).

На равнинах почвы преимущественно серо-бурые и серозёмы, кроме песков, встречаются засоленные и щебнистые субстраты. В низкогорьях преобладают тёмные серозёмы, выше 900—1000 м — светло-коричневые почвы, выше 2000 м в зависимости от расположения на склонах преобладают коричневые и сухостепенные коричневые почвы.

В составе флоры Т. много эндемичных видов. На Копетдаге насчитывается 2 тыс. видов высших растений, в пустынях и низкогорьях — не менее 1 тыс. Преобладает пустынный тип растительности. Особое место занимают тугаи — заросли тополя, ивы белой, гребенщика, гигантских злаков и других влаголюбивых растений вдоль берегов Амударьи и Мургаба.

В стране насчитывается 91 вид млекопитающих, 372 вида птиц, 74 вида рептилий и ок. 60 видов рыб. Из крупных млекопитающих характерны джейран, архар, шакал, лисица-корсак; из грызунов — песчанки, суслики и тушканчики; из рептилий — агамы, вараны, кобра, эфа, гюрза, черепаха.

*Климат* засушливый, континентальный с большими перепадами температур, малым количеством осадков и высокой испаряемостью. Лето обычно жаркое и сухое, со средними температурами июля +28—32°C. Зимы мягкие, малоснежные, однако в отдельные годы температура может понизиться до -20°C. Средние январские температуры колеблются от -5°C на северо-востоке страны до +4°C на юге. Средняя годовая сумма осадков составляет ок. 80 мм в среднем течении Амударьи, 150 мм в Каракумах, 200—300 мм в предгорьях и межгорных долинах и св. 400 мм в горах. Для равнин типичны горячие сухие ветры и пыльные бури.

На территории Т. преобладают континентальные отложения, залегающие мощным слоем на морских осадках и палеозойском фундаменте. Поэтому все полезные ископаемые имеют здесь осадочное происхождение. В недрах Т. (включая прилегающий Каспийский шельф) находится ок. 1/3 мировых запасов природного газа (по разным оценкам, от 21 трлн до 24 трлн м<sup>3</sup>) и значительные запасы нефти (от 6,8 млрд до 12 млрд т). Значительны ресурсы солей калия в районе Гаурдака. Исключительно велики запасы самого крупного в мире месторождения природных солей морского типа в заливе Кара-Богаз-Гол. Здесь добывают ми-

рабилит и др. ценные химические соединения. Разведаны месторождения серебра, золота, свинца, меди, цинка.

### Население

Показатель *численности населения* Т. варьирует в зависимости от источников, оценки экспертов несколько ниже данных официальных национальных источников.

С нач. 90-х гг. численность населения Т. увеличилась более чем на 500 тыс. чел. Длительное время в Т. наблюдались высокие темпы прироста населения, примерно 4,2% в год. Однако к 2000 значение этого показателя снизилось до 1,58%. Это связано с высоким уровнем миграции в основном русскоязычного населения за пределы страны. Так, к 2000 более 250 тыс. этнических русских покинули территорию Т., сократив долю русскоязычного населения с 13% в 1990 до 4,4% в 2000. В 2002 доля этнических русских составила 3,5%. Другой причиной снижения показателя прироста населения стал рост детской смертности.

Рождаемость 28,55%, детская смертность 73,1 чел. на 1000 новорождённых, средняя продолжительность жизни 61 год, в т.ч. мужчин 57,43 года, женщин 64,76 года (2001, оценка).

*Плотность населения* — 8,9 чел. на 1 км<sup>2</sup> (1999). В 1999 доля молодёжи в структуре населения составила 38%.

Грамотность населения в целом 98%. Преподавание в общеобразовательных школах ведётся на туркменском языке.

*Этнический состав* многообразен, в стране живут граждане примерно 40 национальностей. Туркмены составляют 77% общей численности населения, узбеки — 9,2%, русские — 6,7%, казахи — 2%, другие — 5,1%.

Сельское население составляет примерно 55% общего числа жителей. В городах кроме туркмен и русских живут украинцы, армяне, азербайджанцы. Узбеки населяют главным образом районы, смежные с Узбекистаном, и занимаются поливным земледелием. Казахи живут преимущественно в северной и западной частях страны, в основном занимаясь животноводством или работая на железной дороге. В южных районах имеются небольшие группы ираноязычных народов — белуджей, курдов. Основным языком для 72% населения является туркменский, для 12% — русский, для 9% — узбекский, для 2% — иной.

Вероисповеданием большинства населения является ислам суннитского и шиитского толка, также на

территории государства представлены христианская православная и католическая церкви, ряд других религиозных конфессий.

### История

В 1-м тыс. до н.э. наиболее развитыми областями на территории современного Т. являлись земледельческие оазисы Маргиана (бассейн Мургаба), Бактрия, входившая в состав государства, и Парфия (юго-восточное побережье Каспийского моря), входившая в состав Мидийского царства. С 6 по 4 в. до н.э. эта территория оказалась во власти персидской династии Ахеменидов, которой подчинялись даже кочевые племена, составлявшие большинство населения. В 4 в. до н.э. эти земли были завоеваны Александром Македонским, а позднее вошли в состав Парфянского царства.

В 224 н.э. южный Т. был захвачен династией иранских шахов Сасанидов. В то же время часть кочевых племен Т. начала ассимилироваться с союзом племен сюнну, предшественниками гуннов. К 716 земли между Каспийским морем и Амударьей оказались под властью Арабского халифата. Местные тюркские племена приняли ислам и установили торговые и культурные отношения с остальным мусульманским миром. По мере ослабления могущества арабов на территорию Т. проникали тюрки-огузы, и в 1040 территория оказалась под властью Сельджукского государства (получившего название по имени вожда огузов — Сельджука и его потомков Сельджукидов); столицей этого государства был город Мерв (ныне Мары). Огузы смешались с местными племенами, и на этой основе формировался народ, получивший название «туркмены». В 12—13 вв. земля находилась под властью шахов Хорезма, который в свою очередь был покорен войсками Чингисхана в 1219—21, и затем вошла в состав Монгольской империи. Окончательно туркменская народность сложилась лишь в 14—15 вв.

При преемниках Чингисхана некоторые туркменские племена добились частичной самостоятельности и основали вассальные феодальные государства. Они играли заметную роль в истории туркмен даже после того, как Центральная Азия в кон. 14 в. была завоевана Тимуром (Тамерланом). После падения династии Тимуридов номинальный контроль над этой территорией перешёл к Персии и Хивинскому ханству.

К позднему средневековью туркменские племена оказались разделены между тремя феодальными государствами — Ираном, Хивой и Бухарой. Общественный строй туркмен в 16—19 вв. историки определяют

как патриархально-феодальный с элементами патриархального рабства.

В 1740 большая часть территории Т. оказалась под властью иранского шаха Надира. Надир-шах, встречая упорное сопротивление туркмен, жестоко расправлялся с ними. Однако борьба не прекращалась. В 1747 Надир-шах был убит, и его государство быстро развалилось.

В 1860—70-х гг. в состав России вошли Бухарский эмират и Хивинское ханство. В 1869—85 в состав России вошла территория южного Т., образовавшая Закаспийскую область. С 1898 эта область стала частью Туркестанского края.

После победы Октябрьской революции в Петрограде и успешного вооружённого восстания в Ташкенте (ноябрь 1917) советская власть официально была провозглашена в Закаспийской области 2 (15) декабря 1917 на IV съезде Советов Закаспийской области.

30 апреля 1918 на V съезде Советов Туркестанского края, проходившем в Ташкенте, была образована Туркестанская Автономная Советская Социалистическая Республика (в составе РСФСР). В неё вошла основная часть территории Т. (Закаспийская область, переименованная в августе 1921 в Туркменскую область).

В результате национально-государственного размежевания Средней Азии из отдельных территорий, населённых туркменами, 27 октября 1924 была образована Туркменская Советская Социалистическая Республика. Впервые было создано единое туркменское национальное государство.

### Государственное устройство и политическая система

Действует Конституция 1992. Т. — демократическое правовое светское государство. Форма правления — президентская республика.

Административное деление Т.: пять велаятов (районов): Ахал (центр — г. Ашгабат), Балкан (центр — г. Небитдаг), Дашховуз (центр — г. Дашховуз, бывш. Ташауз), Лебап (центр — г. Черджев, бывш. Чарджоу) и Мары (центр — г. Мары), в состав которых входят 46 этрапов и 528 генгешликов.

Наиболее крупные города (тыс. чел.): Ашгабат, Черджев (164), Дашховуз (114), Мары (94), Небитдаг (89), Туркменбаши (64).

Высшим должностным лицом Т., главой государства и исполнительной власти является президент Т. Он возглавляет кабинет министров — правительство

Т. По Конституции существует два парламентских института: однопалатный Халк Маслахаты (Народный совет) и однопалатный Меджлис (парламент). Высший орган законодательной власти — Меджлис, включает 50 депутатов, избираемых на основе всеобщего равного и прямого избирательного права при тайном голосовании. Срок полномочий депутатов Меджлиса — 5 лет. Работа Меджлиса осуществляется в форме сессий, проводимых в виде заседаний, а также — заседаний президиума Меджлиса, комитетов и комиссий Меджлиса. Меджлис ежегодно собирается на осеннюю и весеннюю сессии. Халк Маслахаты является высшим представительным органом народной власти. В состав входят: президент; депутаты Меджлиса; народные представители (халк векиллери), избираемые народом по одному от каждого этрапа (района) и города, приравненного к этрапу; председатель Верховного суда, генеральный прокурор, члены кабинета министров, хякимы велятов и г. Ашгабата, арчины городов, а также посёлков, являющихся административными центрами велятов и этрапов. Этот орган обсуждает деятельность государства — ратификацию договоров, толкование Конституции, внешнюю политику. Собирается редко.

Третий орган — Совет старейшин, который можно отнести к структуре законодательной власти, собирается по мере необходимости и состоит из вождей туркменских плёмен и руководителей областных администраций.

*Высший орган исполнительной власти* — кабинет министров осуществляет руководство всеми органами исполнительной власти и управления и обеспечивает их согласованную деятельность. В его состав входят заместители председателя и министры. Президент вправе включать в состав кабинета министров руководителей других центральных органов государственного управления и должностных лиц, осуществляющих исполнительную власть на местах.

Исполнительную власть в велятах, городах и этрапах осуществляют хякимы, которые являются представителями президента на местах. В соответствии с законом Т. «О хякимах» они несут персональную ответственность перед президентом за обеспечение населения товарами и услугами (в т.ч. услугами транспорта, здравоохранения), создающими достойный уровень жизни.

В соответствии с Конституцией Т. представительным органом народной власти на территории города в этрапе, поселка и села, осуществляющим функции местного самоуправления, являются ген-

геши — первичное звено в цепи взаимоотношений между государством и человеком. Генгеши избираются на основе всеобщего равного и прямого избирательного права при тайном голосовании сроком на 5 лет. Из своего состава члены генгеши избирают простым большинством голосов арчина, который руководит работой генгеши и подотчётен ему.

С момента основания Республики Т. на посту президента бессменно пребывает единогласно избранный на этот пост С.Ниязов. 28 декабря 1999 Халк Маслахаты Т. принял решение о предоставлении президенту Т. права исполнять полномочия без ограничения срока.

Основная правящая партия Т. — Демократическая партия Т., лидером которой является С.Ниязов. Формально оппозиционные партии вне закона. Есть сведения о создании в 1992 Аграрной партии Т. В её задачи входили защита интересов крестьян, фермеров и сельскохозяйственных рабочих, а также сельской интеллигенции (врачей, ветеринаров, учителей, инженеров), создание свободной экономики, отстаивание прав крестьян на обрабатываемые земли и их наследование. Эта единственная оппозиционная партия в стране занимает достаточно пассивную позицию.

Деятельность движения «Агзибирлик» («Единство») и Партии за демократическое развитие была запрещена. Запрещены также Партия исламского возрождения и консервативная Исламская политическая партия.

Общественные организации в Т. создаются в соответствии с Конституцией и законом «Об общественных объединениях в Т.». В стране действуют кроме Демократической партии Т. Национальный центр профессиональных союзов, Союз молодёжи имени Махтумкули, Гуманитарная ассоциация туркмен мира и др.

Общественно-политические организации, выступающие с оппозиционных точек зрения, действуют в основном подпольно или за границей.

Известна деятельность Народного демократического движения Т. (НДДТ) (лидер движения — Борис Шихмурадов) и Общественно-политического движения «Ватан».

Особенности *внутриполитического устройства* туркменского общества уходят корнями в средневековые. Племенные и родовые связи в Т. всегда играли важную роль. Наиболее крупными племенами являются: теке (текинцы), ёмут (ёмуты), эрсари, сарыки, салыры, гоклены и др. Традиционно сложившаяся система власти предусматривает сохранение

равновесия между элитой главных территориально-племенных кланов.

Во *внешней политике* Т. следует принципу нейтралитета и невмешательства во внутренние дела др. государств.

После распада СССР базовой основой новой армии стали материально-технические средства, оставшиеся от Советской Армии. В основном это касалось бронетехники, артиллерии, боевых самолетов и вертолетов, а также средств ПВО. В Т. насчитывается 50 тыс. военнослужащих. Количество бронетехники (танки, боевые машины пехоты, бронетранспортеры) составляет приблизительно 2300 ед. В Сухопутных войсках: 4 мотострелковые дивизии, артиллерийская бригада и 2 бригады ПВО; на вооружении — около 700 танков Т-32, не менее 1,5 тыс. БМП и БТР. Т. имеет 520 ед. боевой авиации. В ВВС: 4 авиаполка по 24 истребителя МиГ-29 и перехватчика МиГ-25, до 300 устаревших бомбардировщиков МиГ-23 и 100 штурмовиков Су-17 и Су-25. Оружие закупается в основном в странах СНГ, в частности у Украины и Белоруссии. Военные расходы в долларовом эквиваленте — 90 млн (1999).

Дипломатические отношения РФ и Т. установлены 8 апреля 1992. Заключен Договор о дружбе и сотрудничестве (31 июля 1992). Подписано ок. 60 соглашений в различных сферах.

### Экономика

Экономическое развитие Т. в переходный период направлено на создание современной нефтехимической и легкой промышленности, развитие сельского хозяйства.

В 2002 объем ВВП в текущих ценах 63,8 трлн манатов, что на 21,2% выше показателя 2001. Сельское хозяйство дало 20% ВВП, частный сектор (успешно развивающийся в торговле, строительстве и сельском хозяйстве) составил 40% общего объема ВВП; доля строительной отрасли — 8%.

ВВП на душу населения (по паритету покупательной способности) 4300 долл. США (2000, оценка).

По официальным данным, темпы роста инфляции в Т. составили 8% (2000). Расчёты экспертов и представительства Всемирного банка и ЕБРР показывают, что инфляция колебалась на уровне 16–20%. Предсказывается её дальнейший рост. Инфляция по потребительским ценам 14% (2000, оценка). Безработица в целом по Т. 40%.

Отраслевая структура экономики претерпела некоторые изменения, так как возросла доля про-

мышленности в составе ВВП — с 32% в 1999 до 38% в 2000 (прирост достигнут за счёт развития нефтегазового сектора, на долю которого приходится 60% всего объёма произведенной промышленной продукции).

Структура занятости: сельское хозяйство и лесное хозяйство 44%, промышленность и строительство 19%, другие отрасли — 37%.

Рост промышленного производства в 2002 — 21,7%. Наиболее динамично развивающаяся отрасль, помимо ТЭК, текстильная. Рост производства в легкой промышленности составил в 2002 24%; рост производства трикотажного полотна — 60%, тканей — 20%. Именно в этой отрасли наблюдается сравнительно широкое внедрение новых технологий.

Продукция сельского хозяйства: хлопок, зерно; домашний скот. В 2002 (несмотря на низкий урожай хлопка — 500 тыс. т) объём сельскохозяйственной продукции увеличился на 15,5% по сравнению с показателем 2001 и составил 12,9 трлн манатов.

Согласно Закону «О государственном бюджете Т. на 2003 год» доходы бюджета 52 трлн 523 млрд 997 млн манатов, расходы — 53 трлн 32 млрд 997 млн манатов. Расходы бюджетной сферы, большую часть которых планируется направить на социальные нужды, 12 трлн 489 млрд 929 млн манатов. Законом предусматривается покрытие расходов по бесплатному обеспечению населения газом, электричеством и водой. Минимальная ставка подоходного налога установлена в размере 8%, максимальная ставка в 12% устанавливается на оклад 2,9 млн манатов.

Совокупный внешний долг Т., по расчётам экспертов, превысил 5 млрд долл. США. С.Ниязов назвал цифру 1,6 млрд долл. США, отметив, что значительную часть долга — 1,1 млрд долл. — составляют выплаты по кредитам, предоставленным на реконструкцию нефтеперерабатывающего завода в г. Туркменбаши.

Золотовалютные запасы 2 млрд в долларовом эквиваленте.

По официальным данным, при расчёте по банковскому курсу доллара среднедушевой доход составляет 820 долл., по рыночному курсу — 203 долл. Доля населения, находящегося за чертой бедности, 58% (1999, оценка).

В 2003 среднемесячная заработная плата составила 1,760 млн манатов. Повышение заработной платы работникам бюджетных учреждений, пенсий и пособий происходит 1–2 раза в год. Размер минимальной пенсии с 1 мая 2003 — 1,5 млн манатов.



*Железные дороги* — 2440 км; автодороги — 22 000 км, из них с твёрдым покрытием 19 488 км, без покрытия 4512 км; трубопроводы — для сырой нефти 250 км, для природного газа 4400 км.

В стране 64 аэропорта, из них с твёрдой взлётно-посадочной полосой — 22.

*Главный внутренний водный путь* — река Амударья.

Порт на Каспийском море — Туркменбаши (бывший Красноводск). На Каспийском море действует международная линия между портами Энзели (Иран), Туркменбаши (Т.) и Оля (РФ).

*Торговый флот* — 1 нефтяной танкер.

В 2003 планируется завершить сооружение новой телекоммуникационной ветки Ашгабат — Балканабат — Туркменбаши. Участок от Ашгабата до Туркменабата был введён в строй в 1998 как часть Трансазиатско-европейской волоконно-оптической линии связи протяжённостью 708 км. Длина западной ветки составит 618 км. Попутно выделенные цифровые потоки позволят организовать до 7560 телефонных каналов.

За 1990—98 в национальную экономику для создания инфраструктуры, которая до этого практически отсутствовала, было инвестировано до 18 млрд долл. США, из которых 7 млрд — в промышленность, 4 млрд — в аграрный сектор. В 2000 в общем объёме освоенных капитальных вложений средства иностранных инвесторов составили 11%.

По сведениям Центрального банка Т., объём банковских кредитов в национальной валюте на нач. 2002 составил 5 трлн 135,1 млрд манатов, что на 46% превышает сумму кредитов на аналогичную дату 2001. Наибольший прирост у краткосрочных кредитов — на 53%. Отраслевая структура краткосрочного кредитования: кредиты предприятиям промышленности — 48,1%, предприятиям сектора заготовок — 25,8%, предприятиям торговли — 4,4%, сельского хозяйства — 2,6%, строительства — 1,6%, транспорта и связи — 0,2%.

Доля краткосрочных кредитов, предоставленных предприятиям негосударственного сектора экономики, составила 15,2% общей суммы.

Объём долгосрочных кредитных вложений в 2001 по сравнению с предыдущим годом увеличился на 35% и на январь 2002 составил 1 трлн 783,1 млрд манатов.

По итогам 2001 внешнеторговый оборот Т. составил 4,969 млрд долл. США, что на 16% превышает аналогичный показатель 2000. При этом положительное сальдо внешней торговли — 271 млн долл. США.

*Экспорт* в 2001 2,620 млрд долл. Продукция экспортировалась в 57 стран мира. Наиболее крупные партнёры: Украина (46%), Италия (18%), Иран (11%), РФ (6%), Турция (5%).

В товарной структуре экспорта 57% общего объёма занимает природный газ, 26% — нефть и нефтепродукты. Поставки хлопчатобумажных тканей увеличились на 15%, одежды в 1,3 раза, ковров и ковровых изделий в 1,5 раза, технического углерода в 1,5 раза, овощей в 1,4 раза.

*Импорт* в 2001 2,349 млрд долл., увеличился по сравнению с предыдущим годом на 32%. Партнёрами стали 80 стран мира. Среди них крупнейшие: РФ (17%), Украина (11%), США (9%), Германия (8%) и др.

В общем объёме импорта доля поставок оборудования, транспортных средств, сырья и материалов составила 72%. Объём закупок потребительских товаров остался на уровне предыдущего года.

Одним из важных направлений внешнеэкономической деятельности является освоение свободных экономических зон (СЭЗ). К 2002 открыто 8 экономических зон свободного предпринимательства и 2 СЭЗ.

### Наука и культура

Т. характеризуется почти полной грамотностью населения. Как *научные исследования*, так и *систему образования* в Т. возглавляет Академия наук, основанная в 1951. В её ведении находится ряд научных институтов, в т. ч. всемирно известный Институт пустынь. Сокращение государственного финансирования и отток русскоязычного населения отразились на качестве научных исследований и уровне подготовки специалистов.

В Ашгабате находится Туркменский государственный университет. Преподавание в высшей школе ведётся на туркменском и русском языках; в системе начального и среднего образования есть классы с преподаванием на казахском, русском и узбекском языках. Преподавание в общеобразовательных школах ведётся на туркменском языке. Число классов, где могут обучаться дети других национальностей (русские, узбеки, казахи), неуклонно снижается. В результате реформы высшей школы, проведённой в кон. 1990-х гг., срок обучения студентов в высших учебных заведениях сократился до 4 лет, причём два из них — на практике.

Пестрота этногенеза туркменского народа, сложившегося из древнейших ираноязычных и пришлых

тюркоязычных племён, определила характер культуры туркмен. В ней выделяются два направления: тюркское и иранское.

Из *эпических жанров народного творчества* наиболее развитым в художественном отношении является дастан. Туркменские дастаны делятся на героические и романтические. Героический эпос имеет исключительно тюркскую (огузскую) тематику. Романтические дастаны — авторская обработка известных сюжетов восточной литературы. Литература и фольклор Т. вплоть до 20 в. распространялись главным образом изустно. Из туркменской среды вышли многие известные поэты и философы, представители ранней сельджукской поэзии в Малой Азии, писавшие на персидском языке (Челеби Хусамеддин). И позднее писали на фарси туркмены по происхождению — Хилали Чагатаи (16 в.), Байрамхан Ханханнан (писавший и по-тюркски) и др. До сер. 16 в. в туркменской литературе преобладала дидактическая поэзия, отразившая исламско-суфийскую догматику.

Со 2-й пол. 18 в. появились полемические стихи — эпистолярная форма — переписка поэтов на различные темы (например, переписка между поэтами Махтумкули и Дурды-шахиром, 18 в.). Махтумкули первым в туркменской литературе использовал форму

«гошгы» — четверостишие, свойственное фольклору всех тюркоязычных народов.

Из *художественных ремёсел* широкое распространение получила керамика, украшенная орнаментом (до 8 в.), поливная (с 8 в.), одноцветная (10–12 вв.), пятнистая или украшенная гравировкой или полихромной росписью (с 12 в.). Орнаментация штампованной керамики и художественных изделий из металла близка иранской.

В период позднего Средневековья в среде туркменских племён было высоко развито древнее искусство ковроделия. Узоры на коврах 18 — нач. 20 вв. (текинских, салорских, иомудских, эрсаринских и др.) — отработанные веками традиционные композиции с ярко выраженными племенными признаками. Многие элементы ковровых узоров восходят к древнейшим эпохам. Туркменский ковер в целом отличается чёткий геометризованный рисунок и господствующий красно-коричневый глубокий цвет тона.

Художественное своеобразие произведений туркменских ювелиров — соединение массы серебра с мягкосветящимися зернами сердолика, а также завершение основной композиции изделия «бахромой» или каскадом шелестящих и звенящих подвесок, бубенцов, монет.





## УЗБЕКИСТАН

### Общие сведения

Официальное название — **Республика Узбекистан** (*Ўзбекистон Республикаси, Republic of Uzbekistan*). Расположен в Центральной Азии. Площадь 448,9 тыс. км<sup>2</sup>. Численность населения 25,1 млн чел. (2002). Государственный язык — узбекский. Столица — г. Ташкент (2,1 млн чел., 2001). Государственный праздник — День независимости Республики У. 1 сентября (с 1991). Денежная единица — сум.

Член более 40 международных организаций, в т.ч. ООН (с 1992) и её специализированных организаций, МБРР (с 1992), МВФ (с 1992), МФК, МАР (с 1992), ЕБРР, Азиатского банка развития (с 1995), ОБСЕ (с 1992), ОИК (с 1992), СНГ (с 1991), ЦАС (с 1994), ГУУАМ (с 1999), ШОС (с 2001), имеет статус наблюдателя в ВТО и т.д.

### География

Расположен между 64° восточной долготы, 41° северной широты. Не имеет выхода к открытым морям, но включает южную часть Аральского моря с береговой линией протяжённостью 420 км.

На северо-востоке граничит с Казахстаном (2203 км), на востоке и юго-востоке с Киргизией (1099 км) и Таджикистаном (1161 км), на западе с Туркменистаном (1621 км), на крайнем юге с Афганистаном (137 км).

Территория У., расположенного в междуречье Амударьи и Сырдарьи, представляет собой сочетание равнинного и горного рельефов. Более 70%, в основном в северо-западной части, — равнины, главным образом Туранская низменность, в пределах которой выделяют-



ся на северо-западе плато Устюрт и низовья Амударьи, на севере — пустыня Кызылкум. Предгорья и горные хребты, относящиеся к системам Западного Тянь-Шаня и Гиссаро-Алая, находятся на востоке и юго-востоке и занимают ок. 1/3 территории. Их разделяют межгорные долины и впадины — Ташкентско-Голодностепская равнина, Ферганская (370 км в длину, 190 м в ширину), Санзаро-Нуратинская, Самаркандская, Кашкадарьинская, Сурхандарьинская долины. Высшая точка Гиссарского хребта 4643 м. Низшая точка территории 12 м.

Самые длинные реки (км): Сырдарья (2122), Амударья (1415), Заравшан (877). Множество искусственных озёр, водохранилищ. Наиболее крупное — Аральское озеро-море — внутриматериковый бессточный солёный водоём, имеющий и морские, и озёрные черты. С кон. 1950-х гг. уровень Арала интенсивно снижается вследствие увеличения забора вод Амударьи и Сырдарьи на сельскохозяйственные нужды. Площадь большей части разделившейся акватории — «Большого Арала» — 37 тыс. км<sup>2</sup>, объём до 324 км<sup>3</sup>, средняя глубина 20–23 м. Снижение уровня Арала и опустынивание прилегающих территорий — крупнейшая экологическая катастрофа, масштабы которой выходят за рамки региона.

Почвы преимущественно серозёмные и серо-бурые. Для равнин характерны пустынная *растительность*, в горах — степи, леса, горные луга.

*Животный мир* богат и разнообразен. В пустынных равнинах — обилие пресмыкающихся, повсеместно многочисленные виды птиц. Многообразие млекопитающих, особенно в тугаях и лиственных

горных лесах; в горных степях и лугах — реликтовый суслик, сурки; повсеместно — лисица, волк.

Общий минерально-сырьевой потенциал оценивается в 3,3 трлн долл. США. Разведаны запасы нефти — 350 млн т, природного газа — ок. 2 трлн м<sup>3</sup>, угля — более 2 млрд т, золота — 4 тыс. т (4-е место в мире), урана (7-е место в мире), цветных и редких металлов. Велики запасы неметаллического сырья, в т.ч. фосфоритов (более 300 млн т).

*Климат* резко континентальный. Средняя температура января от +4°C до -8°C, июля от +22°C до +32°C, среднегодовое количество осадков от 80 мм на равнине до 1000 мм в горах.

### Население

Среднегодовые темпы прироста населения в 1970—2001 превышали 2,45%, в 1991—2001 составили 1,75%. С 1970 значительно вырос удельный вес титульной национальности, что приблизило структуру населения к мононациональной.

Рождаемость 20,4‰, смертность 5,3‰, естественный прирост — 15,1‰, детская смертность (2001) 18,3 чел. на 1000 новорождённых.

В общей численности населения в 2001 37,1% составляло городское население, 62,9% — сельское. 49,4% населения мужчины, 50,6% женщины. На нач. 2002 лица в возрасте 0—14 лет составляли 36,2% всего населения, 15—64 года — 59,5%, 65 лет и старше — 4,3%. Средняя продолжительность жизни 70,3 года (1998). Возраст выхода на пенсию — 55 лет для женщин, 60 лет для мужчин. Но стимулируется более поздний выход на пенсию путём увеличения цены одного года (месяца) страхового стажа по соответствующей шкале, что даёт более высокую пенсию по сравнению с полагающейся в 55 и 60 лет.

99% населения грамотно. На 1000 человек в возрасте 15 лет и старше в 1989 имели среднее образование 775 человек, высшее — 92 человека.

В У. проживает более 100 народностей и национальностей. По данным на 1995, 75,8% населения — узбеки, 6% — русские, 4,8% — таджики, 4,1% — казахи, 2,5% — каракалпаки, 1,6% — татары, 0,9% — киргизы, 0,6% — украинцы, 0,1% — евреи, 3,6% — другие народности. Основные языки — узбекский (74,3%), русский (14,2%), таджикский (4,4%). 88% верующих мусульмане (в основном сунниты), 9% — православные, 3% — прочие.

### История

У. — одна из колыбелей мировой цивилизации. Будучи на протяжении многих веков важнейшим звеном Великого шёлкового пути, он являлся мес-

том соприкосновения культур и духовных ценностей Востока и Запада, их активных торгово-экономических и гуманитарных контактов.

В 1-м тыс. до н.э. на территории современного У. сформировались древнейшие государственные образования, характеризовавшиеся высоким уровнем материальной культуры, — Хорезм, Бактрия, Согд, Парфянское царство, зародились основы древней согдийско-хорезмской цивилизации. В 6 в. до н.э. — сер. 8 в. н.э. территория последовательно входила в государство Ахеменидов, империю Александра Македонского, государство Селевкидов, Греко-Бактрийское царство, Кушанское царство, государство Эфталитов, Тюркский каганат и др. К сер. 8 в. она была завоевана арабским халифатом, в 9—12 вв. входила в государства Саманидов, Караханидов, Большой Хорезм. К концу этого периода территории современного У., особенно Маверауннахр, лежащий в междуречье Сырдарьи и Амударьи, города Самарканд, Бухара, Термез превратились в крупные сельскохозяйственные, ремесленные, торговые и культурные центры.

В нач. 13 в. вся Средняя Азия была завоевана татарами-монголами. Во 2-й пол. 14 в. к власти пришёл Амир Темур (1336—1405), объединивший разрозненные владения Средней Азии и создавший могущественную империю, центром которой стал Маверауннахр со столицей в Самарканде. Были достигнуты значительные успехи в развитии сельского хозяйства, ремёсел, торговли. Особый подъём переживал Самарканд, оживлённо торговавший с Индией, Китаем, Ираном, Восточной Европой. Внук Амира Темура Улугбек, правивший в Маверауннахре в 1409—49, был одним из выдающихся учёных и просветителей Средневековья.

В кон. 15 — нач. 16 вв. Среднюю Азию захватили кочевые узбекские племена во главе с Шейбани-ханом (правил в 1451—1510), пришедшие из Дешт-и-Кипчака. Экономический и культурный центр переместился в Бухару, а владения Шейбанидов на территории У. были известны как Бухарское ханство (с 1753 — Бухарский эмират). С развитием феодальных отношений от Бухары отделился ряд независимых уделов, образовалось также Хивинское ханство, в нач. 18 в. возникло Кокандское ханство. Ханства вели разорительные войны друг с другом, внутри них также шли постоянные междоусобицы.

В 19 в. Средняя Азия становится ареной столкновения интересов Великобритании и России. Стремясь сохранить свои позиции в регионе, Россия в 1860-е гг. предприняла военные действия против среднеазиатских ханств. В 1867, заняв территорию Туркестана, Россия создала туркестанское генерал-губернаторство (с



1886 — Туркестанский край) с центром в Ташкенте. К кон. 1880-х гг. в его состав вошли земли, переданные России по мирному договору 1868 с Бухарой, земли Кокандского ханства, ликвидированного после разгрома Кокандского восстания 1873—76. Бухарский эмират и Хивинское ханство в 1873 признали протекторат России.

Политика царского правительства в Туркестане была направлена на его превращение в хлопковую базу российской промышленности, но в то же время способствовала ускорению хозяйственного развития, становлению фабрично-заводской промышленности. Были построены хлопкоочистительные и маслобойные заводы, Закаспийская, Оренбурго-Ташкентская, Ферганская и Бухарская железные дороги, началась разведка и добыча полезных ископаемых, нефти, меди.

Развитие промышленности сопровождалось ростом забастовочного движения рабочих, часто поддерживаемых солдатами. Участились протестные выступления местного населения. Усиление национального гнёта в годы 1-й мировой войны вызвало в 1916 крупнейшее Среднеазиатское восстание, охватившее весь Туркестан и носившее антиколониальный характер. 30 апреля 1918 V съезд Советов Туркестанского края провозгласил образование Туркестанской Автономной Советской Социалистической Республики в составе РСФСР, в 1920 были созданы Хорезмская и Бухарская народные советские республики. 27 октября 1924 была образована Узбекская Советская Социалистическая Республика. В мае 1925 Узбекская ССР была принята в состав СССР. До 1929 в её состав входила Таджикская АССР. По Конституции СССР 1936 в состав Узбекской ССР вошла Каракалпакская АССР.

Ко 2-й пол. 20 в. У. превратился в аграрно-индустриальную республику с достаточно развитой промышленностью, энергетикой, транспортной системой, растущими объёмами сельскохозяйственного производства, сохраняющего, однако, монокультурную — хлопковую специализацию. Был построен ряд крупных ирригационных сооружений. Заметный прогресс был достигнут в социальной сфере, особенно в развитии образования. Но экономический рост не носил комплексного характера, сопровождался углублением диспропорций в национальном хозяйстве, обострением экономических и социальных проблем. Республика жёстко зависела от союзного центра.

31 августа 1991 Верховный совет У. принял постановление «О провозглашении государственной независимости Республики У.», а также Закон «Об основах государственной независимости Республики У.». Узбекская ССР была переименована в Республику У. 29 декаб-

ря 1991 состоялись всенародные выборы президента У., которым стал И.А. Каримов, ранее избранный на этот пост на сессии Верховного совета У. в марте 1990.

### Государственное устройство и политическая система

У. — суверенная демократическая республика, форма правления — президентская. Действует Конституция 1992 (с изменениями и дополнениями 1993, апреля 2003).

В состав У. входят Республика Каракалпакстан, 12 областей-вилоятов (Андижанская, Бухарская, Джизакская, Кашкадарьинская, Новоййская, Наманганская, Самаркандская, Сурхандарьинская, Сырдарьинская, Ташкентская, Ферганская, Хорезмская), 162 района (тумана), 120 городов, в т.ч. Ташкент — город республиканского подчинения, 113 пгт, 1461 сельский сход.

*Крупнейшие города:* Ташкент, Самарканд, Наманган, Андижан, Бухара, Нукус.

Система государственной власти основывается на принципе разделения властей на законодательную, исполнительную и судебную.

*Высший представительный орган*, осуществляющий законодательную власть, — однопалатный Олий Мажлис (парламент), состоящий из 250 депутатов. В ходе референдума 2002 принято решение о преобразовании Олий Мажлиса следующего созыва (2004) в двухпалатный. Депутаты Олий Мажлиса избираются по территориальным избирательным округам на многопартийной основе сроком на 5 лет. Председатель Олий Мажлиса (на март 2003) — Э. Халолов.

*Высший орган исполнительной власти* — кабинет министров. Кабинет министров состоит из премьер-министра, первого вице-преьера, министров, руководителей агентств и комитетов. Состав кабинета формируется президентом и утверждается Олий Мажлисом. Премьер-министр У. — Ш. Мирзияев (с конца 2003).

Президент У. является *главой государства* и исполнительной власти в республике и до недавнего времени одновременно был председателем кабинета министров (в апреле 2003 это положение было исключено из Конституции У.). Президент избирается гражданами У. на основе всеобщего, равного и прямого избирательного права при тайном голосовании, сроком на 5 лет. Одно и то же лицо не может быть президентом более 2 сроков подряд. Президент выступает гарантом прав и свобод граждан, Конституции и законов У., суверенитета, безопасности и территориальной целостности государства.

Нынешний президент И.А. Каримов (род. в 1938) был избран президентом на Сессии Верховного Сове-

та в марте 1990, он вновь стал президентом в результате общенародных выборов в 1991. Всенародный референдум 1995 продлил президентские полномочия Каримова до 2000. На выборах в 2000 он вновь одержал убедительную победу. По результатам всенародного референдума в январе 2002 конституционный срок полномочий президента был изменён с пятилетнего на семилетний.

Президентом Каримовым разработаны 5 ключевых принципов политики переходного периода, положенные в основу узбекской модели экономических реформ: деидеологизация экономики, приоритет экономики над политикой; государство — главный реформатор; верховенство закона во всех областях жизни; сильная социальная политика; постепенный, поэтапный переход к рыночной экономике.

Представительными органами власти в области, районах и городах являются Советы народных депутатов, возглавляемые хокимами. Срок полномочий Советов народных депутатов, избираемых населением на основе всеобщего, равного и прямого избирательного права при тайном голосовании, и хокимов — 5 лет.

Одновременно хокимы возглавляют исполнительную власть на соответствующей территории. Хокимы областей и г. Ташкента назначаются и освобождаются от должности президентом и утверждаются соответствующими Советами народных депутатов, хокимы районов и городов — хокимом соответствующей области и утверждаются соответствующим Советом народных депутатов. Органами самоуправления в поселках, кишлаках и аулах, в махаллях городов, поселков, кишлаков и аулов являются сходы граждан, избирающие на 2,5 года председателя (аксакала) и его советников.

В У. действует более 250 *общественных организаций, партий и движений*. Запрещается создание партий, имеющих целью насильственное свержение конституционного строя, выступающих против суверенитета, целостности и безопасности страны, конституционных прав и свобод граждан, пропагандирующих войну, социальную, национальную, расовую и религиозную вражду, посягающих на здоровье и нравственность народа, формируемых по национальному и религиозному признакам.

На кон. 2002 официально действовали 4 партии: Народно-демократическая партия У. (НДПУ), являющаяся наследницей компартии У., насчитывает более 520 тыс. членов; социал-демократическая партия «Адолат» («Справедливость»), более 30 тыс. членов; демократическая партия «Миллий Тикланиш» («Национальное возрождение»), ок. 10 тыс. членов, в основном из пред-

ставителей интеллигенции; национально-демократическая партия «Фидокорлар» («Самоотверженные»), члены которой (более 45 тыс. чел.) — в основном предприниматели, интеллектуалы, молодёжь.

Действует также крупное общественно-политическое движение «Халк Бирлиги», ставящее своей главной задачей сплочение представителей всех социальных слоев, наций и народностей в построении демократического правового государства, гражданского общества.

Эти партии и движение являются проправительственными, поддерживают президента. Оппозиционные политические партии и организации не прошли регистрацию в Минюсте. Из нелегальных партий наиболее заметны демократическая партия «Эрк» («Воля»), до 1997 игравшая роль официальной оппозиции; религиозные экстремистские Исламское движение У. (ИДУ), партия «Хизб-ут-Тахрир аль-Исломи».

Из других общественных структур наиболее активно выступают профсоюзы, молодёжные организации, различные фонды: Уполномоченный Олий Мажлиса по правам человека, Благотворительный фонд «Махалла», Фонд президента «Умид» по поддержке обучения одарённой молодёжи за рубежом и т.д. Ведущие организации деловых кругов: Палата товаропроизводителей и предпринимателей, Ассоциация дехканских и фермерских хозяйств, Ташкентский бизнес-клуб, Ассоциация деловых женщин.

*Внутренняя политика* направлена на создание основ гражданского общества и демократического правового государства, защищающего важнейшие права и свободы граждан. Одна из приоритетных внутривнутриполитических задач — обеспечение гражданского мира, межнационального и межконфессионального согласия. Взят курс на либерализацию всех сторон жизни общества, что проявляется в частичной передаче государственных функций неправительственным организациям и органам местного самоуправления.

У. — полноправный субъект международных отношений. Его *внешняя политика* исходит из принципов суверенного равенства государств, неприменения силы или угрозы силой, невмешательства во внутренние дела других государств и др. общепризнанных принципов и норм международного права.

*Вооружённые силы У.* состоят из Сухопутных войск, ВВС, ПВО, национальной гвардии, сил безопасности (силы внутренней безопасности и пограничные войска). Призывной возраст 18 лет. В 2003 завершена военная реформа, направленная на повышение эффективности управления войсками и создание собственной системы подготовки кадров для ВС. Срок

службы 1 год, для студентов — 9 мес. Предусмотрено прохождение альтернативной службы по религиозным мотивам (срок 2 года), а также службы в качестве резервистов при условии уплаты призывником суммы, эквивалентной 25 минимальным зарплатам, на специальный банковский счёт Министерства обороны. Военные расходы примерно 2,5% ВВП (1997).

Дипломатические отношения с РФ установлены 20 марта 1992.

### Экономика

Суверенный У. встал на путь социально-экономических преобразований, нацеленных на создание устойчивой социально-ориентированной рыночной экономики, открытой мировому хозяйству. Отличительная черта узбекской модели реформ — ориентация на достижение конечного результата, обеспечивающего рост благосостояния населения. Она исходит из необходимости глубоких структурных преобразований в национальном хозяйственном комплексе как главного условия достижения макроэкономической стабилизации, экономического роста и благополучия населения, включения в мировое хозяйство. Другой важный блок реформ — институциональные преобразования. Эти задачи решались путём сочетания экономических (стабилизационные программы, демонополизация, разгосударствление и приватизация, аграрные реформы) и политических мер, разрушения прежних и создания новых структур управления и контроля за экономикой.

В сравнительно короткие сроки удалось разработать нормативно-правовую базу реформ, демонтировать многие институты прежней централизованно-плановой системы, заменив их рыночными, обеспечить финансовую и первичную макроэкономическую стабилизацию, осуществить институциональные преобразования и создать многоукладную экономику, заложить основы рыночной инфраструктуры, сформировать механизмы стимулирования мелкого и среднего предпринимательства, создать новые отрасли экономики, добиться энергетической независимости и приблизиться к зерновой независимости, не допустив обвального спада производства и социальных катаклизмов. С 1995 приостановился спад в промышленности, а с 1996 возобновился рост производства в отраслях реального сектора и в экономике в целом. Объём ВВП в 2001 превзошёл уровень 1991.

Важнейший результат рыночных реформ — переход от монопольной государственной собственности к *многоукладной экономике* в ходе поэтапного процесса разгосударствления и приватизации. На 1 января 2002 в негосударственном секторе функционировало 88,3% общего

числа зарегистрированных хозяйствующих субъектов. В 2001 в негосударственном секторе производилось более 74% ВВП, более 70% промышленной и 99% сельскохозяйственной продукции, формировалось ок. 98% розничного товарооборота. На его долю приходилось 76% общей численности занятых в экономике. С 2000 акценты сместились с количественных показателей на вопросы реструктуризации отраслей, совершенствование механизмов постприватизационной поддержки предприятий и др. качественные аспекты процесса приватизации. Государство стремится ограничивать своё вмешательство в предпринимательскую деятельность.

По классификации Всемирного банка У. входит в группу стран с низкими доходами. В 2000 *объём ВВП* составлял 7666 млн долл. США — 0,2% мирового ВВП, а доход на душу населения — 308 долл. США (см. также *таблицу*).

За годы реформ созданы предпосылки для перехода к устойчивому экономическому росту, но сама устойчивость пока не достигнута. Трудности связаны прежде всего с нехваткой капитала. Объём инвестиций в 2002 был почти на 1/5 ниже уровня 1991. Инвестиционная активность несколько оживилась после 2000. Норма валовых накоплений в 2001 увеличилась до 20,2% ВВП, но ещё значительно ниже уровня 1996. Усилилась зависимость инвестиционного процесса от внешних источников. Доля средств иностранных инвесторов в суммарном объёме инвестиций с 14% в

Таблица. **Динамика основных макроэкономических показателей У. (в % к предыдущему году)**

Показатели	1995	2000	2001	2002
<b>ВВП (в постоянных ценах)</b>	99,1	103,8	104,5	103,0 <sup>1</sup>
<b>Продукция промышленности</b>	100,1	105,9	107,6	107,8 <sup>1</sup>
<b>Продукция сельского хозяйства</b>	102	103	105	106
<b>Инвестиции в основной капитал</b>	104	101	104	102 <sup>1</sup>
<b>Индекс потребительских цен</b>	117	26	23	...
<b>Дефицит (-), профицит (+) госбюджета в % к ВВП</b>	-9,6	-2,5	-1,4	-2

<sup>1</sup> Январь—сентябрь 2002 к январю—сентябрю 2001.

Источники: Содружество Независимых Государств в 2002. Статистический справочник. М., 2003. С. 72, 366, 371; <http://www/UzLand.UZ/russian/2002.htm>.

1995 выросла до 29,3% в 2001. Недостаточно эффективная структурная политика, устраняя прежние диспропорции в экономике, вела к возникновению новых, что проявлялось в значительном бюджетном дефиците, глубоком разрыве между официальным и рыночным курсами сума, высокой инфляции.

Благодаря мерам антиинфляционного регулирования удалось подавить глубочайшую инфляцию 1991–92 и 1993–94. Однако индекс потребительских цен 2000–01 свидетельствует о сохраняющихся инфляционных тенденциях, порождаемых реструктуризацией производства, процессом сближения внутренних цен с мировыми, институциональными преобразованиями.

Наличие значительной массы трудоизбыточного населения выдвигает на первый план вопросы обеспечения занятости. За 1992–2002 численность безработных, зарегистрированных в службах занятости, выросла с 8,8 до 45,6 тыс. чел., а уровень безработицы повысился с 0,1 до 0,5%.

К кон. 1990-х гг. на замедлении темпов экономического роста стали сказываться и недостаточная глубина проводимых преобразований, отставание в развитии рыночной инфраструктуры, низкая эффективность многих приватизированных предприятий, отсутствие прогресса в развитии малого и среднего бизнеса, бюрократизация структур, созданных для его поддержки, трудности с привлечением внешних инвесторов и т.д. В 2000 экономическая политика подверглась серьёзной корректировке в направлении дальнейшей либерализации и углубления рыночных реформ, особенно в вопросах дальнейшего разгосударствления хозяйственной деятельности, приватизации, устранения барьеров на пути развития предпринимательства, налоговой, ценовой и валютной политики, сферы внешнеэкономической деятельности.

За годы реформ аграрно-индустриальная экономика У. приобрела *аграрно-сервисный характер*. В 2001 на промышленность приходилось 16,2% валовой добавленной стоимости, на сельское хозяйство — 34,5%, на строительство — 6,7%, на услуги — 42,6%. В промышленности работало 12,7% общей численности занятых, в сельском хозяйстве — 33,5%, в строительстве — 7,7%, в секторе услуг — 46,1%.

В то же время разработка и реализация структурной политики, курс на приоритетное развитие отраслей, обеспечивающих внедрение в производство достижений НТП, равноправное участие в мировой торговле позволили избежать деиндустриализации и примитивизации структуры самой промышленности. С 1998 доля *промышленности* в валовой добавленной стоимости сохраняется на одном уровне.

Развитие нефте- и газодобычи позволило уже в 1995 отказаться от импорта нефти, а затем и стать нефтеэкспортёром. Тем самым была решена задача обеспечения энергетической безопасности. В базовых отраслях построены и строятся предприятия, использующие современные технологии, — Бухарский НПЗ, Шуртанский нефтехимический комплекс, Ферганский завод фурановых соединений, первая очередь Кызылкумского фосфоритного комбината. Создана собственная автомобильная промышленность — заводы в Асаке и Самарканде, получили развитие высокотехнологичные производства — электронная, радиотехническая промышленность, приборостроение. Доля отдельных отраслей в структуре промышленного производства в 2001 составляла (в %; в скобках — данные за 1991): ТЭК — 21(6), лёгкая — 20(41), пищевая — 13(15), металлургическая — 12(10), машиностроение и металлообработка — 11(11), химическая и нефтехимическая — 6(4), промышленность строительных материалов — 5(4), лесная и деревообрабатывающая — 1(2).

В результате аграрной реформы вырос и окреп частный сектор, доля которого в общем объёме продукции *сельского хозяйства* в 2001 превысила 73%. Земля в У. остаётся в госсобственности. Главная цель аграрной политики — отход от монокультуры хлопчатника при стабилизации его производства как основной экспортной культуры и увеличение производства зерновых для достижения зерновой независимости. За 1990–2001 производство зерна выросло более чем вдвое, но ещё далеко от уровня, обеспечивающего зерновую независимость, производство хлопка-сырца в 2001 превысило 3,26 млн т. поголовье крупного рогатого скота превысило уровень 1991, поголовье коз и овец с кон. 1990-х гг. начало медленно восстанавливаться (кроме каракулевых овец), но ещё ниже показателя 1991.

Важное направление структурной перестройки — развитие *транспортной системы*, в т.ч. участие в проекте ТРАСЕКА, расширяющем выход на мировые рынки. Основной вид транспорта — автомобильный. В 2001 на него приходилось 86,3% объёма всех перевезённых грузов и 91,1% объёма пассажироперевозок. Протяжённость автомобильных дорог с твёрдым покрытием — 74,4 тыс. км, в т.ч. дорог общего пользования — 43,2 тыс. км; железнодорожных путей — 6,3 тыс. км, внутренних водных путей — 1100 км, магистральных трубопроводов — 13,4 тыс. км. Действуют 267 аэропортов, из них 10 имеют взлётно-посадочные полосы с твёрдым покрытием.

Развитие *систем связи* пока отстаёт от потребностей У. В 2001 на 100 жителей имелось 6,5 телефонных аппаратов, было зарегистрировано 129,3 тыс. шт. сотовых



вых телефонов, 77 абонентских установок сети «Телекс», 1392 установки передачи данных электронной почтой. Число пользователей Интернета в 2002 — 100 тыс. После завершения строительства узбекского участка Трансазиатско-европейской линии оптоволоконной связи страна получит самостоятельный выход в международную систему связи.

Объём розничного товарооборота в 2001 составил 132% к уровню 1991, с сер. 1990-х годов его рост приобрёл относительно устойчивый характер. Доля продуктов питания — 61% при доле непродовольственных товаров 39%.

*Сектор услуг* по темпам роста опережает другие сектора экономики. Из общего объёма платных услуг в 2001 на бытовые услуги, на услуги транспорта и жилищно-коммунального хозяйства приходилось 73,2%, на образовательные — 5,7%, на медицинские, санаторно-курортные — 2,7%, на культурные — 0,8%.

Важным источником валютных поступлений может стать *иностраный туризм*. По своим рекреационным ресурсам У. занимает 10–11-е место в мире, в стране более 3 тыс. памятников истории и культуры. Принята государственная программа развития туризма до 2005. За 1993–2000 поток туристов, в основном из РФ, стран СНГ, Франции, ФРГ, Японии, увеличился втрое. Перспективы этого сектора связаны с развитием инфраструктуры туризма, расширением валютной базы турпредприятий, совершенствованием механизмов управления туристическим бизнесом.

Экономическая политика государства направлена на формирование рыночных структур, пересмотр отношений собственности, создание новой финансовой и банковской системы, преобразование системы управления, обеспечение динамичного развития на основе преимущественно собственных ресурсов, экономической и экологической безопасности, интеграцию в глобальную экономику.

Главное содержание *социальной политики* — защита интересов человека и семьи, повышение благосостояния населения, обеспечение занятости, реализация человеческого потенциала, поддержание социального согласия.

Введение в июле 1994 национальной денежной единицы — сума — позволило проводить независимую монетарную политику. С конца 2001 взят курс на дальнейшее ужесточение денежно-кредитной политики, усиление контроля за денежными агрегатами, укрепление налично-денежного обращения.

С 2000 принимаются меры по либерализации валютной политики, направленные на расширение внебиржевого валютного рынка, ускорение унификации официально-

го и рыночного обменных курсов сума. С октября 2003 введено конвертирование сума по текущим операциям.

В У. создана двухуровневая *банковская система*. Центральный банк У. (ЦБУ) осуществляет денежно-кредитное регулирование, эмиссию денег, регулирование банковской деятельности, надзор за банками и др. В 2000 имелось 36 коммерческих банков, в т.ч. 4 — с участием иностранного капитала, 7 — частных, 4 — государственных, остальные — акционерно-коммерческие. С 1998 идёт реформирование банковской системы, предусматривающее либерализацию и реструктуризацию всех сфер её деятельности.

*Государственный бюджет* хронически сводится с дефицитом, имеющим, однако, тенденцию к снижению (–9,6% ВВП в 1995, –1,4% ВВП в 2001). Доходная часть бюджета в основном формируется за счёт налоговых поступлений, в расходной части ок. 1/2 занимает содержание социально-культурной сферы. В ходе углубления реформ предполагается снижение доли ВВП, перераспределяемой через бюджет, перенесение акцента с ужесточения сбора налогов на расширение налогооблагаемой базы и снижение налоговых ставок, повышение роли государства в антимонопольном и ценовом регулировании для смягчения кризиса неплатежей.

Переход к рыночным отношениям не сопровождался резким ухудшением социальных показателей. Реальные располагаемые денежные доходы населения по сравнению с уровнем предыдущего года составляли в 2000 126,4%, в 2001 — 118,2%. Средняя заработная плата рабочих и служащих составляла в 2000 более 55 долл. США с большой дифференциацией по регионам, среднемесячная пенсия по старости в 2001 — 26 долл. США. В структуре доходов ок. 54% составляет оплата труда, более 33% — доходы от предпринимательской деятельности, 13% — социальные трансферты (2001). В структуре расходов более 94% — расходы на оплату товаров и услуг и обязательные платежи, 2,6% — сбережения во вкладах, ценных бумагах и покупка валюты (2001).

Концепция социальной политики исходит из необходимости повышения благосостояния населения, недопущения роста бедности и малообеспеченности. Ниже уровня бедности в У. находится 29% населения (1998). Децильный коэффициент дифференциации доходов населения сравнительно невысок, но в кон. 1990-х гг. он значительно вырос по сравнению с 1995.

Развитие многовекторных внешнеэкономических связей — неотъемлемая составная часть стратегии перехода к рынку. У. установил торгово-экономические отношения более чем со 140 государствами мира.

С 1992 *внешнеторговый оборот* вырос более чем в 3 раза и в 2002 превысил 5659 млн долл. США (экспорт 2688,4 млн, импорт — 2970,6 млн). Основные торговые партнёры У. (72,4% экспорта, 63,1% импорта в 2002) — страны вне СНГ. Из государств СНГ важнейший партнёр — РФ (38,6% узбекского экспорта в страны СНГ и 59,5% импорта из этих стран в 2002). Экспорт сохраняет преимущественно сырьевой характер и слабо диверсифицирован — ок. 60% составляют хлопок и золото. Увеличение за годы реформ абсолютных объёмов вывоза товаров с высокой степенью обработки, в т.ч. новых (автомобилей, электроники), пока не привело к кардинальным изменениям структуры экспорта, делающей экономику У. чрезвычайно зависимой от колебаний мировых цен. Доля машин и оборудования в экспорте в 2002 составляла 3,9%. Постоянно растущая доля в импорте машин и оборудования (41,5% в 2002) — результат проводимой в У. политики технического перевооружения национального хозяйства через госсинвестиции. Во внешнеэкономической стратегии У. намечается переход от импортозамещения к экспортной ориентации.

Необходимым условием экономического роста является приток средств из-за рубежа, основная часть которых — займы и кредиты на двусторонней основе. Объём прямых иностранных инвестиций за 1994—2000 составил 877 млн долл. США. На нач. 2001 действовало 1958 ПИИ, в т.ч. 53,5% — в сфере промышленности, 26,5% — торговли и общественного питания. Внешний долг в 1999 превысил 4,5 млрд долл. США, или 25% ВНД.

### Наука и культура


Национальная модель подготовки кадров, разработанная в 1997, включает в качестве основных компонентов личность, государство и общество, непрерывность образования, науку, производство как заказчика и потребителя кадров, обеспечение механизма взаимодействия каждого из компонентов и целостности модели. На её основе разработана Национальная программа подготовки кадров. Действует система обязательного бесплатного 12-летнего *образования*, реализуемого через общеобразовательные школы, академические лицеи и профессиональные колледжи. В 2001 насчитывалось 9,7 тыс. дневных общеобразовательных школ (в т.ч. 299 лицеев и 128 гимназий, в которых обучение полностью или частично платное) с числом учащихся 6058 тыс. чел. (из них ок. 2% — в гимназиях). В то же время масштабы высшего образования сокращаются: при увеличении за 1991—2001 числа вузов с 52 до 61 численность студентов высших

учебных заведений сократилась с 337,4 тыс. до 207,2 тыс. чел. Растёт платность обучения в вузах.

В рамках национальной модели подготовки кадров наука выступает как заказчик высококвалифицированных кадров, готовит специалистов для образования, науки и производства, формирует новые фундаментальные и прикладные направления, создаёт инфраструктуру научно-исследовательского обеспечения подготовки кадров, осуществляет международный обмен для решения актуальных научно-технологических проблем и т.д. Фундаментальные исследования сосредоточены в системе Академии наук У., включающей более 30 научных учреждений. За 1991—99 численность специалистов, ведущих НИР, сократилась с 41,3 до 15,3 тыс. чел. Число докторов наук за 1995—99 сократилось с 910 до 854, кандидатов наук — с 3480 до 2688 чел. В общей сумме затрат на НИР в 2001 на фундаментальные исследования приходилось 16%, на прикладные исследования и научно-технические разработки — по 34%, на научно-технические услуги — 16%.

*Научные и культурные традиции У.* уходят в далёкое прошлое. Уже в 9—11 вв. Бухара, Ургенч, Самарканд, Ходжент были одними из важнейших научных центров Востока. Самаркандская астрономическая школа Улугбека (15 в.) оказала заметное влияние на развитие *астрономии и математики*. В 9—10 вв. виднейшими представителями философской мысли были аль-Фергани, аль-Хорезми, аль-Бируни, в кон. 14 — нач. 15 вв. — Мухаммед Накшбенди, положивший начало новому течению в суфизме. *Литература* во всём многообразии жанров особенно быстро развивалась с 14 в. В Самарканде учились знаменитые поэты и учёные Джами (1414—92) и Алишер Навои (1441—1501), благодаря произведениям которого узбекская литература получила мировую известность. Из писателей кон. 19 — нач. 20 вв. наиболее известны Хамза Хаким-заде Ниязи (1889—1929), прославившийся и как театральный деятель, композитор, музыкант, и С. Айни (1878—1954), из более поздних — Айбек (1905—68), Гафур Гулям (1903—66), Абдулла Кахар (1907—68) и др. *Строительство и архитектура* особого размаха достигли в 14—15 вв. — дворцы, ансамбли площадей, улиц, некрополей в Самарканде, мечеть Биби-Ханым в Самарканде, Калян в Бухаре, медресе Улугбека в Самарканде и Бухаре и др. Большое развитие получило *декоративно-прикладное искусство*, традиции которого узбекские мастера продолжают в наши дни.





## УКРАИНА (Україна, Ukraine)

### Общие сведения

Официальное название — **Республика Украина**. Расположена в юго-восточной части Европы. Площадь 603,7 тыс. км<sup>2</sup>, численность населения 48,4 млн чел. (2002). Государственный язык — украинский. Столица — г. Киев (2,62 млн чел., 2002). Государственный праздник — День независимости 24 августа (с 1991). Денежная единица — гривна.

Член международных организаций: ООН (с 1945, была представлена УССР — Украинская Советская Социалистическая Республика, входившая в состав СССР), ОБСЕ, Совета Евроатлантического партнёрства, СНГ (с 1991), Организации Черноморского экономического сотрудничества (ОЧЭС, с 1992), Совета Европы (с 1995), ЕврАзЭС (статус наблюдателя с мая 2002), ГУУАМ (с 1997) и др.

### География

Расположена в умеренных широтах северного полушария между 22°09' и 41°13' восточной долготы и 44°23' и 52°23' северной широты. Омывается с юга Чёрным и Азовским морями. *Береговая линия* протяжённостью 2835 км характеризуется сильной расчленённостью: большим количеством устьев рек, лиманов, заливов, бухт, пригодных для строительства морских портов. Островов немного, и среди них крупных почти нет. Далеко в море вдаётся Крымский полуостров, вытянутый на запад Тарханкутским, а на восток — Керченским полуостровом.

Имеет государственные границы с 7 странами: на востоке и северо-востоке с РФ (1955 км по суше), на се-



вере с Беларуссией (1084 км), на западе с Польшей (542 км), Словакией (98 км), Венгрией (135 км), на юго-западе с Румынией (608 км) и Молдовой (1202 км). С РФ и Румынией У. граничит также по морю. С бывшими республиками СССР (РФ, Молдавия, Белоруссия) прежние административные границы признаны государственными, но с поправками. Делимитация сухопутной границы с РФ завершена в 2002, подписан договор. Относительно морской границы остаются спорные вопросы по разделу акватории Азовского моря, а также Керченского пролива. РФ настаивала на том, чтобы считать их внутренними водами обоих государств и использовать совместно. Подписав договор о сотрудничестве в использовании Азовского моря и Керченского пролива (24 декабря 2003, г. Керчь), РФ фактически согласилась на раздел Азово-Керченской акватории, но на каких условиях пройдёт госграница — по дну (позиция России) или по поверхности воды (позиция Украины) определяют более поздние двусторонние соглашения. Морская граница с Румынией также не урегулирована: ведутся переговоры по её определению на участках в районе устья Дуная и острова Змеиный.

Большая часть территории имеет равнинный характер: 70% занимают низменности, 25% — возвышенности и лишь 5% — горы. Юг и юго-запад страны занимают украинские Карпаты. Абсолютные высоты — от 120 до 2000 м. Наибольшая точка — гора Говерла (2061 м над уровнем моря). На юге Крымского полуострова на 180 км протянулись Крымские горы с абсолютными высотами от 70 до 1200 м. Наивысшая вершина в Крымских горах — Роман-Кош (1545 м). Основные

низменности: Причерноморская на юге, Приднепровская (на Левобережье Днепра), Полесская, сильно заболоченная (на севере и северо-западе), на крайнем западе — Закарпатская низменность. Чрезвычайно живописны возвышенности со средними высотами 170—300 и не выше 500 м над уровнем моря: на юго-западе — Подольская, на северо-западе — Волынская (в её пределах выделяется Мазовецкий кряж, называемый «Украинской Швейцарией»), в центре страны вдоль правого берега Днепра — Приднестровская, на востоке — Донецкий кряж, а на юго-востоке — Приазовская; между реками Прут и Днестр лежит Хотынская возвышенность. Самые длинные реки (протяжённость по территории государства, км): Днепр (981), Южный Буг (806), Псёл (717), Днестр (705), Северский Донец (672), Горынь (659), Десна (591). Днепр — третья по величине река Европы после Волги и Дуная, известен с древности, упоминается в трудах путешественников под названиями Динаприс, Борисфен, Узу, а в славянских летописях как Славутич. Имеет 1150 притоков, крупнейшие из которых: правые — Припять, Тетерев, Ингулец; левые — Десна, Сож, Ворскла, Псёл, Сула и др.

У. омывается Чёрным (площадь 422 тыс. км<sup>2</sup>, средняя глубина 1271 м) и Азовским морями. Азовское море — внутреннее, самое мелководное в мире море, сильно вдаётся в сушу. Площадь 39 тыс. км<sup>2</sup>, глубина от 2 до 15 м, средняя — 7,4 м; солёность 13—14‰. Самые крупные озёра (км<sup>2</sup>): Сасык (Кундук) (205), Ялпуг (149), Кугурлуй (94), Кагул (90).

Климат на большей части У. умеренно континентальный с некоторыми различиями в Карпатах и Крымских горах. Континентальность возрастает с запада на восток. На южном берегу Крыма климат близок к сухому субтропическому (средиземноморскому). Средние температуры января от -2°С на западе до -7,5°С на северо-востоке (до +2—4°С на Южном побережье Крыма), июля от +18°С на западе до +22—24°С на юге. Количество осадков уменьшается с северо-запада (700 мм/год) на юго-восток (300 мм/год). В украинских Карпатах их выпадает более 1500 мм/год, а в Крымских горах — 1000 мм. Максимум осадков приходится на тёплый период года. Средняя продолжительность безморозного периода 170 дней на севере страны и 260—170 дней на юге.

У. расположена в нескольких широтных природных зонах: смешанных лесов, лесостепи, степи, а в горах природные зоны сменяют друг друга в зависимости от высоты. Примерно 20% территории занимает зона лесов (Украинское Полесье), почти 34% — лесостепь, 40% — степные ландшафты.

Основные типы почв связаны с той или иной природной зоной: дерново-подзолистые и дерновые — в Полесье, в зоне смешанных лесов; серые лесные и тёмно-серые оподзоленные почвы распространены в лесостепной зоне, на Правобережье Днепра; самые плодородные — чернозёмы сформировались под степями и отдельными участками лесостепи, а каштановые почвы, также весьма плодородные, залегают под участками сухой степной растительности, вдоль понижений на побережье Чёрного и Азовского морей, в Крыму. Чернозёмы — главное природное богатство У., на них приходится 57% сельскохозяйственных угодий и 67,7% пашни.

У. обладает значительными запасами *полезных ископаемых*. Высококачественные каменные угли сосредоточены в Донецком (Донбасс) и Львовско-Волынском бассейнах. Запасы угля в Донбассе до глубины 1800 м составляют 109 млрд т; промышленные запасы Львовско-Волынского бассейна — 1 млрд т. Месторождения бурого угля сосредоточены в Днепровском буроголеинном бассейне (общие запасы — 3,8 млрд т). Угольные пласты в Донбассе маломощные, сложное и глубокое их залегание затрудняет добычу и увеличивает себестоимость топлива. Национальная угледобывающая промышленность переживает глубокий кризис: ок. 70% шахт подлежат закрытию как убыточные. Собственные ресурсы нефти покрывают внутренние потребности экономики на 15—20%, газа — на 25%. Основные нефте- и газоносные районы — Прикарпатье и Причерноморско-Крымская нефтегазовая область, включая черноморский шельф. Перспективные запасы нефти 334 млн т (собственная добыча в 2002 4,2 млн т), газа 1,65 трлн м<sup>3</sup>. Имеются также торф (в Полесье) и довольно крупные месторождения горючих сланцев (в Кировоградской и Черниговской областях).

Большое внутрихозяйственное и экспортное значение имеют залежи различных металлических руд. Общие запасы железных руд — более 27 млрд т, они сконцентрированы в Криворожском и Керченском бассейнах, а также в Кременчугском и Белозерском железорудных районах. Разведаны и эксплуатируются месторождения марганца (Никопольский бассейн — один из крупнейших в мире), руд циркония, никеля, урана, олова, меди, титана, ртути. Имеются перспективные запасы полиметаллических и золотосодержащих руд.

Из нерудных ископаемых важны запасы графита (Кировоградская, Запорожская, Днепропетровская, Донецкая области); фосфоритов и самородной серы (Львовская и Ивано-Франковская области); каменной соли (Донбасс, Крым, Предкарпатье и Закарпатье); магниевых и калийных солей, огнеупорных глин;



природных каменных стройматериалов — гранитов, габбро, базальтов, лабрадоритов (Житомирская область), мрамора и мела — Крым. На У. расположены крупнейшие в мире месторождения озокерита (горного воска) во Львовской области. В Приазовье обнаружены алмазонасные породы, промышленное освоение которых считается перспективным. Значительные запасы лечебных грязей сосредоточены на Керченском полуострове, в Одесской области. Лечебное значение имеют воды Чёрного и Азовского морей.

### Население

По данным Всеукраинской переписи населения (5–14 декабря 2001), в стране проживало 48,4 млн чел.

У. — пятое по численности населения государство Европы (после ФРГ, Великобритании, Италии, Франции). До нач. 1990-х гг. население увеличивалось преимущественно за счёт естественного прироста. В 1991 впервые за много десятилетий естественный прирост стал отрицательным, смертность превысила рождаемость. В год на 1000 жителей рождается 9 чел., умирает 16. В 1991–2002 число жителей У. сократилось на 3,9 млн чел. Это один из самых высоких в Европе темпов и абсолютных показателей сокращения численности населения за последнее десятилетие. Основные причины депопуляции: последствия катастрофы на Чернобыльской АЭС (апрель 1986), перенасыщенность страны «грязными производствами», социально-экономический кризис переходного периода, снижение уровня жизни, массовая эмиграция. Средняя продолжительность жизни — 67 лет (62 года — для мужчин и 73 — для женщин); по этому показателю У. занимает 52-е место в мире.

Половая структура населения в течение многих лет стабильная: 47% мужчин и 53% женщин. Возрастная структура типична для Европы: средний (расчётный) возраст — 37 лет, и он увеличивается, происходит процесс старения населения. К группе молодых возрастов (до 16 лет) относится 22,4% жителей; 22% — люди пенсионного возраста, 55,6% — население в трудоспособном возрасте. Доля пенсионеров постоянно растёт, а детей и лиц в трудоспособном возрасте — уменьшается. В сельской местности ситуация ещё менее благоприятна: здесь пенсионеров более 1/3.

В городах проживают 68% населения (более 32 млн), в сельской местности — 32% (15,6 млн). Наиболее урбанизированы Донецкая — 90%, Луганская и Днепропетровская области — более 80%. Ниже всего доля горожан в западных областях — в Закарпатской, Тернопольской, Ивано-Франковской, Черновицкой.

Трудоспособный возраст определён законом для мужчин с 16 до 59 лет, для женщин — с 16 до 54 лет, соответственно возраст выхода на пенсию 60 и 55 лет. Численность трудовых ресурсов оценивается примерно в 30 млн чел.

В этническом составе населения преобладают украинцы — 77,8% всего населения (37,5 млн чел.), 22% — другие этносы: русские 17,1% (8,3 млн чел.), белорусы (275,8 тыс. чел.), молдаване (258,6 тыс. чел.), болгары (ок. 204,6 тыс.), поляки (144,1 тыс.), венгры (156,6 тыс. чел.), крымские татары (248,2 тыс. чел.). Русские и ещё 20 этносов относятся на У. к национальным меньшинствам. Однако они составляют большинство в Автономной Республике Крым (67% населения), в Донбассе, Харьковской и Запорожской областях. Численность евреев с момента предыдущей переписи (1989) уменьшилась с 500 тыс. до 103,6 тыс. чел. из-за активной эмиграции в Израиль в 1990-е гг. За пределами У. (в РФ, США, Канаде, Казахстане, Молдавии, Румынии, Польше, Бразилии и Аргентине) проживают 11–15 млн этнических украинцев.

Официальный язык — украинский. По переписи 2001, украинский язык родным считают почти 70% жителей У. Конституция У. гарантирует свободное развитие, использование и защиту русского языка, др. языков национальных меньшинств. Большинство верующих на У. — христиане: православные (51,6% населения), католики; есть иудеи, мусульмане и др.

### История

Современная У. как независимое государство появилась на политической карте Европы в кон. 1991.

Формирование государственной территории было длительным и сложным историческим процессом. Самым древним государственным образованием на землях нынешней У. было Скифское государство (7–3 в. до н.э.). Первым государством древних славян на этой территории стало племенное объединение аптов (4–1 в. до н.э.), располагавшееся от долины Прута и верховьев Южного Буга до среднего течения Дона, от Полесья до Чёрного моря. Историк М. Грушевский считал это образование украинской «прадержавой». В 7–8 вв. лесную и лесостепную зону заселяли восточнославянские племена, которых древнейшие летописи называют поляне, северяне, древляне, бужане, воляныне, уличи, тиверцы, белые хорваты. Именно они стали основой формирования украинского этноса. Земли этих древних славян в 9–10 вв. н.э. были объединены вокруг Киева как политического и экономического ядра государства Ки-

евская Русь. Во времена наибольшего расцвета территория Киевской Руси простиралась от Чёрного до Балтийского моря и от Восточных Карпат до верхнего течения Волги.

История Киевской Руси делится на три периода: 1) динамичное развитие в княжение Олега и Игоря (882–972); 2) княжение Владимира Великого – принятие христианства (980–1015) и правление Ярослава Мудрого (1019–54), когда государство достигло наибольшего экономического, политического и культурного могущества; 3) последний период после смерти Ярослава Мудрого в 1054 отождествляется с упадком Киевской Руси. В 1240 после захвата Киева монголо-татарами он утратил свою политическую роль.

Название «У.» впервые появилось на страницах древнерусских летописей в 12 в., обозначало Переяславскую, Киевскую и Черниговскую земли. Позднее оно приобрело этническое значение и распространилось на все земли, населённые украинцами. Название «Русь» широко употреблялось в летописях, наряду с «У.».

Центр Украинского государства переносится в Галицко-Волынское княжество во главе с князем Данилой Галицким. После смерти Данилы (1264) и это государство пришло в упадок. В сер. 14 в. его земли захватили соседи: Литва, Польша, Венгрия.

Возрождение украинской государственности связано с возникновением Запорожской Сечи, казачеством, национально-освободительной войной 1648–54 под предводительством Богдана Хмельницкого. Государственно-военные образования периода казачества способствовали формированию национального сознания, отстаивали политические, этнокультурные, религиозные традиции украинского народа. Стремление сохранить государственность заставило Богдана Хмельницкого заключить соглашение в 1654 в Переяславе (Переяславская Рада) с Московским царством для совместных действий против Польши. Однако, используя ситуацию, Москва нарушила договор и заключила с Польшей в 1667 Андрусовское перемирие, по которому Левобережная У. с Киевом вошла в Московское государство, а Правобережная – отошла к Польше. До 2-й пол. 18 в. в составе России и Польши существовали автономные образования, где проживали украинцы. Это Запорожье (в нижнем течении Днепра) и гетманщина на Левобережье. После разрушения Запорожской Сечи в 1775 и ликвидации Екатериной II гетманщины (центра политической жизни) У. почти 150 лет была поделена между Российской (восточная часть) и Австро-Венгерской (западная часть)

империями. Правобережная У. и Волынь отошли к России, а Галиция и Буковина – к Австро-Венгрии.

На протяжении 19 в. вся украинская этническая территория выросла почти на треть за счёт колонизации Российской империей южных степей и вышла на побережье Чёрного и Азовского морей и реки Кубань. На рубеже 19–20 вв. она достигала площади не менее 750 тыс. км<sup>2</sup>. В 20 в. наиболее значительными событиями, которые повлияли на формирование территории и границ У., стали геополитические последствия 1-й мировой (1914–18), гражданской (1918–22) войны, Февральской революции в России (1917). В 1917–18 возникли три украинских государства: Украинская Народная Республика (УНР, со столицей в Киеве), Украинская Советская Социалистическая Республика (УССР, со столицей в Харькове) и Западно-Украинская Народная Республика (ЗУНР, с центром во Львове). В начале 1919 УНР и ЗУНР провозгласили объединение своих земель, но самостоятельному украинскому государству пришёл конец в результате революционных событий в России. После падения УНР украинская территория была поделена между четырьмя государствами: СССР (центральная и восточная части), Польшей (западная часть), Румынией (Буковина) и Чехословакией (Закарпатье). С 30 декабря 1922 по декабрь 1991 УССР входила в СССР. В 1934 столица УССР была перенесена из Харькова в Киев.

Государственная территория современной У. окончательно сформировалась в результате 2-й мировой войны. В 1939 в состав УССР вошли западноукраинские земли, граница с Польшей была окончательно установлена в 1945. В 1940 к УССР присоединилась Северная Буковина и часть Бессарабии. В 1941–44 У. подверглась немецко-фашистской оккупации, развернулось партизанское движение. К осени 1943 Советская Армия освободила Левобережную У., в октябре 1944 – всю территорию республики. В июне 1945 Закарпатская У. воссоединилась с УССР. В 1954 У. из состава России был передан Крым, после чего государственная территория не менялась.

24 августа 1991 Верховная Рада УССР провозгласила независимость, приняв соответствующий акт. Этот факт был подтверждён на всеукраинском референдуме 1 декабря 1991. В результате подписания руководителями трёх бывших союзных республик в составе СССР – России, У., Белоруссии Беловежских соглашений 8 декабря 1991 Советский Союз прекратил своё существование. Так У. окончательно стала самостоятельным государством. В 1996 принята Конституция Республики У.

### Государственное устройство и политическая система

У. — суверенное и независимое, демократическое, социальное, правовое государство. Действует Конституция 1996.

Административное деление: Автономная Республика Крым (АРК) и 24 области — Волынская, Ровненская, Житомирская, Киевская, Черниговская, Сумская, Львовская, Тернопольская, Хмельницкая, Винницкая, Черкасская, Полтавская, Харьковская, Луганская, Закарпатская, Ивано-Франковская, Черновицкая, Одесская, Кировоградская, Днепропетровская, Донецкая, Николаевская, Херсонская, Запорожская, два города республиканского значения — Киев и Севастополь, права которых приравнены к правам административных областей. Статус г. Киева определяется также специальным Законом о столице. АРК и административные области подразделены на районы (всего их 490). В стране насчитывается 447 городов, из них 167 — областного подчинения. Наиболее крупные города подразделены на административные районы (121). В сельской местности основные административные единицы — это сёла и посёлки городского типа (их 904). Наиболее крупные города (млн чел.): Киев, Харьков (1,5), Днепропетровск (1,1), Донецк (1,0), Одесса (1,0), а также города с населением от 500 до 1 млн чел. — Запорожье, Кривой Рог, Луганск, Львов, Николаев, Мариуполь.

Основные принципы государственного устройства определены в Конституции У. Закреплена республиканская форма правления. Государственная власть осуществляется на принципах разделения на законодательную, исполнительную и судебную ветви, каждая из которых действует в пределах своей компетенции. У. — унитарное государство, территория которого является целостной и неделимой. Установлено единое гражданство.

*Глава государства* — президент (Леонид Кучма, 1994—99, с 1999 — по настоящее время). Избирается гражданами страны на основе всеобщего, равного и прямого избирательного права, путём тайного голосования, сроком на 5 лет. Может находиться у власти не более двух сроков (10 лет). Президентом может быть избран гражданин У., проживший в ней не менее 10 лет до срока выборов, обладающий избирательным правом и владеющий украинским языком. Первым президентом независимой У. был Л. Кравчук (1991—94), подписавший наряду с Б. Ельциным и С. Шушкевичем Беловежский договор (декабрь 1991), юридически прекративший существование СССР. Нынешний

президент Кучма начал на У. рыночные реформы, ввёл национальную валюту — гривну (1996), возглавил в 2003 Совет глав государств СНГ (ранее в нём председательствовали только президенты РФ).

*Высший орган законодательной власти* — Верховная Рада (ВР) — однопалатный парламент. Народные депутаты в ВР избираются на основе всеобщего, равного, прямого избирательного права путём тайного голосования, сроком на 4 года. По Закону о выборах (1997) действует мажоритарно-пропорциональная система: из общего числа 450 депутатов половина избирается в одномандатных избирательных округах по принципу относительного большинства проголосовавших (225 депутатов), а половина — по общенациональным избирательным спискам от политических партий и избирательных блоков в многомандатном общегосударственном избирательном округе на основе пропорционального представительства (225 чел.). Общенациональные списки формируются лишь зарегистрированными партиями и блоками. Избранные в парламент депутаты могут согласно Регламенту ВР У. объединяться в депутатские группы и фракции с числом не менее 25 чел.

Выборы в действующую Верховную Раду 4-го созыва состоялись 31 марта 2002. В число партий-лидеров, преодолевших 4%-й барьер, вошли: Блок В. Ющенко «Наша Украина», Компартия У., Блок «За единую У.», Соцпартия У., Блок Юлии Тимошенко и Социал-демократическая партия У. (объединённая) — СДПУ(о). Председатель ВР (спикер) — В. Литвин (с 26 мая 2002).

*Высший орган исполнительной власти* — кабинет министров (правительство). Он несёт ответственность перед президентом, подконтролен и подотчётен Верховной Раде. Президент назначает премьер-министра после одобрения кандидатуры в Верховной Раде, утверждает постановления правительства и принимает решения об отставке кабинета. По представлению премьер-министра президент назначает и увольняет членов правительства и руководителей других центральных органов исполнительной власти. Парламент утверждает разработанный правительством проект бюджета страны, принимает решения о его выполнении, одобряет или отклоняет правительственные программы деятельности, контролирует его текущую работу. Премьер-министр У. — Виктор Янукович, бывший глава Донецкой области (утверждён Верховной Радой 21 ноября 2002), за него проголосовали 234 народных депутата. В состав нынешнего кабинета министров входят: первый вице-премьер, министр финансов — Н. Азаров, вице-премьеры: А. Клюев, И. Кириленко, Д. Табачник.

Регионы У. имеют собственную законодательную и исполнительную власть: областные Советы народных депутатов и главы администраций области (губернаторов), назначаемых президентом страны. В АРК есть собственная Конституция, свой парламент и правительство автономии (совет министров АРК), подчиненное правительству У., принимается самостоятельный бюджет.

Зарегистрировано более 50 партий и движений. Основные политические партии и их лидеры: Коммунистическая партия У. (первый секретарь ЦК — П.Н. Симоненко), Социалистическая партия У. (председатель — А. Мороз), Социал-демократическая партия У. (объединённая) (лидер — В. Медведчук), «Трудовая У.» (лидер — С.Тигипко), Партия регионов (лидер — Н. Азаров, ныне первый вице-премьер); Народно-демократическая партия (В. Пустовойтенко), Аграрная партия (М. Гладий), Партия промышленников и предпринимателей (А. Кинах, председатель УСПП), Партия «зелёных» (лидер В. Кононов), Прогрессивная социалистическая партия У. (Н. Витренко), Народный Рух У. (первым председателем был В. Чорновил), Либеральная партия У. (председатель В. Щербань), Украинская республиканская партия (председатель Б. Ярошинский), Народно-демократическая партия У. (А. Матвиенко) и др.

С момента провозглашения независимости У. последовательно проводит *внешнюю политику*, направленную на укрепление суверенитета и территориальной целостности страны, на расширение признания У. в мире и рост её авторитета у международного сообщества.

На современном этапе выделяются три основных направления внешней политики У.: 1) развитие двусторонних межгосударственных отношений; 2) европейская интеграция; 3) многосторонняя дипломатия. В сфере двусторонних отношений приоритетами являются: отношения с соседними странами и отношения со стратегическими партнёрами и наиболее влиятельными государствами мира (сегодня У. заключено около 20 соглашений о стратегическом партнёрстве, в т.ч. с РФ, США, Польшей, Индией и др.). В сфере европейской интеграции внешнеполитическая деятельность направлена на политическое и институциональное сближение с Евросоюзом (ЕС), постепенное продвижение к конечной цели — членству в ЕС, в т.ч. путём адаптации украинского законодательства к нормам ЕС и Совета Европы. «Европейский вектор» внешней политики У. включает также углубление отношений с НАТО как с важнейшим элементом систе-

мы европейской безопасности и стабильности. В сфере многосторонней дипломатии можно выделить такие приоритеты, как обеспечение эффективности участия У. в деятельности международных организаций; налаживание эффективного регионального и субрегионального сотрудничества, усиление роли У. в региональных и субрегиональных организациях, форумах, объединениях; активизация деятельности в многосторонних соглашениях в сфере разоружения, в т.ч. ядерного; участие в миротворческих операциях, в системах безопасности и контрольных механизмах.

Отношения У. с НАТО развиваются в двустороннем формате «19+1» в соответствии с подписанной Хартией об особом партнёрстве (2000), а также на многосторонней основе в рамках Совета евроатлантического партнёрства и программы «Партнёрство ради мира». Совет национальной безопасности и обороны У. (СНБОУ) утвердил «Стратегию У. в отношении НАТО» (23 мая 2002), которая определяет конечной целью государственной политики евроинтеграции вступление У. в Североатлантический альянс, признаваемый в качестве основы общеевропейской системы безопасности. На государственном уровне принят ряд решений, направленных на начало практической подготовки У. к вступлению в НАТО.

*Внутриполитическая ситуация* начиная с 2001 характеризуется постоянным изменением баланса политических сил, что связано с подготовкой и проведением двух важнейших выборов кампаний: выборы в парламент состоялись в марте 2002, а в октябре 2004 предстоят президентские выборы. Весь период после избрания Л. Кучмы на второй президентский срок характеризуется острыми выступлениями оппозиционных сил, неоднократно пытавшихся скомпрометировать действующего президента и добиться его досрочной отставки. В 2001 оппозиционные партии организовали многотысячные уличные митинги и демонстрации протеста под лозунгами «У. без Кучмы», а накануне выборов в Верховную Раду в 2002 — «Восстань, У.!» В ход пускался разнообразный компромат: от подозрений в заказном убийстве оппозиционного журналиста («Дело Гонгадзе») до обвинений в коррупции и репрессиях против своих политических противников («Дело Юлии Тимошенко»), а также незаконных продаж оружия Ираку (противоракетные системы «Кольчуга»). Но оппозиция не добилась своих целей: протесты населения не стали по-настоящему массовыми, а Кучма скорее всего сохранит свой пост до новых выборов, хотя его рейтинг неуклонно падает.



В марте 2002 прошли выборы в Верховную Раду, изменившие расстановку политических сил в парламенте. Большинство составили депутаты от оппозиции, тогда как пропрезидентские фракции представлены менее чем 220 парламентариями. Наиболее мощная оппозиционная фракция в парламенте «Наша У.» (лидер В. Ющенко), её до недавнего времени поддерживали ещё три фракции: коммунисты — КПУ (лидер П. Симоненко), социалисты СПУ (А. Мороз) и блок Ю. Тимошенко (фракция БЮТ). Внепарламентская оппозиционная среда в стране достаточно маргинальна.

Главная интрига политической жизни У. в 2003 — инициированная президентом Кучмой политическая реформа. Глава государства заявил о необходимости провести в период, оставшийся до следующих президентских выборов, широкомасштабные изменения государственного устройства, перераспределить полномочия между президентом и парламентом в пользу последнего. Пакет предложений Кучмы включает: выборы президента парламентом, введение в парламенте У. второй (верхней) палаты — Палаты регионов; переход от пропорционально-мажоритарной к пропорциональной системе выборов в Верховную Раду; предоставление парламентскому большинству права формировать коалиционное правительство и назначать премьера; проведение выборов всех уровней в течение одного года; избрание глав областей на прямых выборах. Оппозиция при всей её неоднородности встретила эти инициативы в штыки. В мае был опубликован меморандум «четвёрки» лидеров оппозиции (Ющенко, Тимошенко, Симоненко и Мороза), в котором они выразили свои претензии к проекту реформы и призвали к проведению очередного этапа антипрезидентской акции «Восстань, У.!» Оппозиция считает, что, прикрываясь тезисом о реформировании системы власти, о переходе от президентской к парламентской республике, Кучма на самом деле стремится расширить объём своих личных полномочий, используя двухпалатный парламент. В украинских условиях верхняя палата, которую сможет формировать президент, будет полностью доминировать над нижней. Фактически распустить можно будет лишь нижнюю палату, а реальных возможностей роспуска верхней палаты не предполагается. Есть опасения, что влияние президента возрастет из-за полного подчинения ему силовых структур и глав областных администраций, а в результате может усилиться давление президента и на судебную власть. Наибольшее раздражение оппозиции вызвал пункт предложений о проведении президентских и парламентских выборов в один год. В этом политические оппоненты Кучмы ус-

мотрели его попытку продлить свои президентские полномочия до 2006, когда должны состояться следующие выборы в парламент, вместо того чтобы проводить президентские выборы осенью 2004, как и предусмотрено действующей Конституцией.

Почти все представители политической элиты пытаются использовать «реформаторский козырь» в большой игре вокруг президентской кампании 2004. Правые и правоцентристские силы, лидер которых Ющенко имеет самый высокий рейтинг и благоприятные шансы стать будущим президентом У., считают необходимым сохранение большого объёма полномочий у президента, хотя и признают важность усиления роли парламента в политической и экономической жизни страны.

В декабре 2003 в Верховной Раде состоялось голосование по первому чтению законопроекта о реформировании государственного устройства страны, получившее одобрение партии пропрезидентского большинства (сторонников Кучмы) и коммунистов. Предполагается, что сама реформа начнётся в 2004.

Неустойчивая внутривнутриполитическая обстановка на У. во многом определяет частые колебания внешнеполитического курса: усиление левых и ослабление личных позиций Кучмы обычно вызывают ситуативный поворот в сторону РФ, тогда как перевес правых и правоцентристских сил, как правило, ведёт к росту прозападных и проамериканских настроений, к призывам ускорить евроинтеграцию и вступление У. в НАТО.

*Вооружённые силы У.* начали формироваться на базе военных подразделений ВС СССР, дислоцированных на украинской территории и перешедших под юрисдикцию У. после провозглашения ею независимости. В основу процесса создания собственной армии как гаранта независимости страны положены политические принципы безъядерного и безблокового статуса У. Приняты важные законодательные акты в военной сфере: Концепция обороны и строительства ВС и Военная доктрина, законы «Об обороне», «О Вооружённых силах», постановление «О Совете обороны У.».

В 1991—2001 произошло значительное сокращение численного состава войск и боевой техники, поэтапно ликвидировались стратегические наступательные вооружения (к 1 июня 1996 на территории У. не осталось ни одного боезаряда и боеприпаса). В процессе военного строительства У. подписала важные межгосударственные соглашения с РФ: «О принципах формирования Военно-морских сил У. и ВМФ России на базе Черноморского флота бывшего СССР» (Ялта, август 1992) и «О статусе и усло-

виях пребывания ЧФ РФ на территории У.» (23 октября 1996), включая условия российской аренды военно-морской базы в Севастополе.

По закону «О численности Вооружённых сил У. на 2000—05» (от 7 декабря 2000) в их рядах насчитывается 400 тыс. чел., в т.ч.: 310 тыс. военнослужащих и 90 тыс. вольнонаёмных гражданских лиц. В состав ВСУ входят: Сухопутные войска, Военно-воздушные силы, войска ПВО, Военно-морские силы. Уровень военных расходов низкий — 1% ВВП.

В 2001 У. приступила к военной реформе. Запланированы три этапа: 1) в 2001—05 срок службы в украинской армии должен быть сокращен до 1 года, численность ВС уменьшена на 25 тыс. чел., до 30% военнослужащих переведено на контрактную основу; 2) в 2006—10 будут модернизированы техника и вооружение, число контрактников составит 50%; 3) к 2015 намечено завершить реформирование армии, переведя её на профессиональную основу и усилив контроль за Вооружёнными силами со стороны гражданского общества.

У. имеет дипломатические отношения с Россией (установлены 14 декабря 1992) и Договор о дружбе, сотрудничестве и партнёрстве (май 1997).

### Экономика

Объём ВВП У. в 2002 составил в национальной валюте 212 млрд грн. (в 2000 — 175,0; в 2001 — 201,9). Общий объём ВВП, пересчитанный в доллары по паритету покупательной способности (ППС), составил 185 млрд долл. В 1999 У. занимала последнее, 43-е место по душевому объёму ВВП среди стран Европы и неевропейских государств ОЭСР, участвующих в европейских сопоставлениях. По данным ООН, за 2002 реальный ВВП на душу населения на У. по ППС составлял 3816 долл., а в целом по уровню социального развития, определяемому индексом человеческого развития (доходы населения, средняя продолжительность жизни, образовательный уровень граждан), У. находится на 80-м месте в мире, уступая среди стран СНГ Белоруссии (56-е место) и РФ (60-е).

За 1992—2001 реальный ВВП страны в результате трансформационного кризиса сократился более чем в 2 раза. Вместе с тем У. смогла существенно снизить инфляцию и дефицит государственного бюджета, обеспечить стабильность национальной валюты — гривны, введённой вместо переходного карбованца в сентябре 1996 (см. табл. 1). В то же время почти вдвое упали объёмы промышленного производства, в 5 раз сократились инвестиции в основной капитал, примерно на 40%

снизилась продукция сельского хозяйства. По современному уровню основных макроэкономических показателей страна фактически отброшена на десятки лет назад, к периоду 1968—70.

В 2000—02 на У. чётко проявились признаки экономического выздоровления, но рост затронул лишь отдельные сферы хозяйства и пока не приносит ощутимых результатов в масштабах всего общества. При росте ВВП (в 2000 — на 5,8%, в 2001 — на 9,1, в 2002 — на 4,1%) его уровень составлял лишь 49% уровня 1990, а подушевой показатель ВВП (с учётом сокращения населения) поднялся, по оценке, до 19—20% к среднему аналогичному показателю стран ЕС, т.е. сохраняется на пятикратно более низком уровне, чем в Европейском союзе. По прогнозу Минэкономики У., в 2003—06 ожидается рост ВВП на 28,3%, что, однако, не позволит достичь даже уровня 1990.

Весьма острой остаётся проблема безработицы: официально зарегистрировано 1,034 млн безработных (на кон. 2002), из них пособия получают 690 тыс. (2002). Но фактическая безработица, по оценке международных экспертов, почти в 3 раза превышает официальный уровень: в 2000 она достигала 11,7% (по методологии МОТ), тогда как Госкомстат У. фиксировал лишь 4,2%. В 2001—02 официальный уровень безработицы стабилизировался в пределах 3,7—3,8%, а фактически на уровне ок. 10% (по методологии МОТ). Это свидетельствует о том, что увеличение масштабов производства в 2000—02 не сопровождалось ростом занятости, так как даже динамично развивающиеся сектора экономики не могут абсорбировать наличную рабочую силу. В целом для У. характерна тенденция к уменьшению занятости населения: с 25,4 млн чел. в 1990 до 22,3 млн в 1998 (пик спада в промышленности), 21,3 млн в 2000 и 20,9 млн чел. в 2001.

Достижениями макроэкономической политики последних лет стали существенное снижение инфляции и дефицита государственного бюджета, обеспечение стабильности национальной валюты, рост в промышленности (начиная с 1999) и в сельском хозяйстве (с 2000), что обеспечивало рост реального ВВП.

Экономика У. относится к индустриально-аграрному типу. В структуре валовой добавленной стоимости 34,4% занимает промышленность, 16,4% дают сельское и лесное хозяйство, различные услуги — 45,2%, строительство — 4%. По удельному весу в численности занятых сельское хозяйство несколько опережает промышленность: 21,8 и 19,9% соответственно от общей занятости во всех сферах экономиче-

Таблица 1. Динамика основных макроэкономических показателей У.

	1998	1999	2000	2001	2002
<b>ВВП (млрд грн.)</b>	102,6	130,0	175,0	201,9	212,0
<b>ВВП на душу населения (грн.)</b>	2047	2616	3549	4129	4417
<b>Производство промышленной продукции (млрд грн.)</b>	82,9	107,5	144,4	184,3	171,2
<b>Прирост реального производства промышленной продукции (%)</b>	-1,0	4,0	12,9	14,2	7,0
<b>Прирост продукции сельского хозяйства (%)</b>	-9,8	6,9	9,2	9,9	1,9
<b>Грузооборот (млрд ткм)</b>	391,7	388,0	369,2	384,5	398,1
<b>Индекс потребительских цен (%)</b>	20,0	19,2	25,8	6,1	-0,6
<b>Доходы бюджета (млрд грн.)</b>	28,91	32,88	48,44	54,00	60,80
<b>% к ВВП</b>	28,2	25,9	27,7	26,8	28,7
<b>Расходы бюджета (млрд грн.)</b>	31,20	34,82	47,28	55,30	59,10
<b>% ВВП</b>	30,4	27,4	27,0	27,4	27,9
<b>Дефицит (профицит) бюджета (млрд грн.)</b>	-2,28	-1,94	1,16	-1,3	1,70
<b>% ВВП</b>	-2,2	-1,5	0,7	0,6	0,8
<b>Среднегодовой ) обменный курс гривны (грн./долл.)</b>	2,44	4,13	5,44	5,35	5,35
<b>Прямые иностранные инвестиции на конец года (млрд долл.)</b>	2,81	3,28	3,87	4,40	5,30
<b>Численность населения (млн чел.)</b>	50,1	49,7	49,3	48,4	48,0
<b>Официальный уровень безработицы (%)</b>	3,7	4,3	4,2	3,7	3,8

Источник: Госкомстат Украины.

ской деятельности. Растёт занятость в третичном секторе — сфере услуг, где высока доля занятых в образовании, культуре, искусстве, науке — 10,2%, в торговле и общественном питании — 6,9%, в здравоохранении и соцобеспечении — 6,5%, в жилищно-коммунальном хозяйстве — 3,7%. В сфере современных услуг типа финансирования, страхования и кредитования заняты менее 1%, а в государственном аппарате — 1,7%.

Страна имеет все отрасли, присущие экономике крупного европейского государства. В отраслевой структуре промышленности преобладают обрабатывающие отрасли (74% по стоимости), а на горнодобывающие приходится 11%. Наиболее высокий удельный вес имеют (в %): металлургическая промышленность (чёрная и цветная) — 23, пищевая индустрия и переработка сельхозпродуктов — 18, энергетика — 15; на машиностроительный комплекс приходится 12, на химический — 5, на текстильную и швейную отрасли — 1, на деревообработку — 1. Количество прибыльных промышленных предприятий составило 48% в общем числе предприятий по итогам 2002 (в 2001 — 51%).

Топливо-энергетический комплекс развивается на базе собственных ресурсов угля и импортируемых нефти и газе (преимущественно из РФ, а также из Туркмении — газ и из Казахстана — нефть). В топливном балансе страны более 40% приходится на газ, на нём работают основные тепловые электростанции. Самые крупные ТЭС — Запорожская, Углегорская, Криворожская, Змиевская, Бурштынская, Приднепровская. Действуют атомные станции, получающие сырьё из РФ и туда же отправляющие отработанное ядерное топливо: Запорожская, Ровенская, Хмельницкая и Южно-Украинская АЭС. Чернобыльская АЭС, дававшая 7% всей электроэнергии, закрыта по международным соглашениям в кон. 2000.

Высокий уровень энергопотребления в стране при относительной бедности энергоресурсами диктует необходимость снижения энергоёмкости хозяйства за счёт его структурной перестройки и уменьшения зависимости от «критического» импорта нефти и газа. В перспективных планах намечено увеличить долю угля в топливном балансе страны.

Металлургический комплекс многоотраслевой и высокоразвитый. У. занимает 7-е место в мире среди производителей железорудного сырья. Производятся также марганцевая руда, различные ферросплавы (ферросилиций, ферромарганец). В цветной металлур-

гии имеется крупное глинозёмное производство (завод в г. Николаеве, совладельцем которого стала российская компания «РусАл»). Продукция чёрной и цветной металлургии имеет важное экспортное значение: вывозятся руда, ферросплавы, оцинкованный прокат, трубы большого диаметра, глинозём для последующей выплавки алюминия и др. Металлургический комплекс даёт основную долю валютной выручки. Предприятия чёрной металлургии расположены в Приазовье (г. Мариуполь), Донбассе (Донецк, Алчевск, Енакиеве, Макеевка), Приднепровье (Запорожье, Днепропетровск, Кривой Рог, Днепродзержинск).

В машиностроении наиболее развито производство сельскохозяйственных машин и транспортных средств, приборо- и станкостроение. Тракторы, танки, турбины, суда разных типов, грузовые вагоны и многое другое поставляются в разные страны. На У. проектируются и производятся самолёты (наиболее известные из них Ан-2, Ан-22 «Антей», Ан-32, Ан-124 «Руслан», Ан-225 «Мрия», Ан-74), авиационные двигатели. Самолёты марки Антонова строятся также на заводах РФ и Польши.

Центры машиностроения — Харьков, Киев, Донецк, Луганск, Краматорск, Днепропетровск, Николаев, Львов, Запорожье и др.

Благодаря сырьевой базе развита и химическая промышленность. Основные центры — Лисичанск, Черкассы, Одесса, Киев, Калуш и др. Значительную часть в промышленности составляет оборонная, где сейчас идут процессы структурной перестройки и конверсии. Промышленность строительных материалов представлена цементной, стеклянной, керамической, нерудных стройматериалов, асбестоцементной отраслями.

Индустрия пищевых продуктов насчитывает ок. 2,5 тыс. предприятий разного профиля и форм собственности. Всего они производят продукцию ок. 3 тыс. наименований. Основные отрасли перерабатывающей и пищевой промышленности — сахарная, спиртовая, мясная, молочная, мукомольно-крупяная, кондитерская. В пищевой промышленности У. активно действует иностранный капитал, созданы многочисленные СП, идёт модернизация на базе импортных технологий.

В сельском хозяйстве страны преобладает растениеводство. Основой зернового хозяйства является выращивание озимой пшеницы, кукурузы, ячменя, озимой ржи, гречки, проса. Из технических культур выращиваются сахарная свёкла, подсолнечник, лён-долгунец, хмель, табак. По производству сахара

страна занимает одно из ведущих мест в Европе. Развита садоводство, виноградарство, производство эфирно-масличных культур в Крыму (роза, лаванда — для парфюмерной промышленности). В агропромышленном производстве сегодня наблюдаются две тенденции: уменьшение объёмов производства в крупных хозяйствах общественного сектора и увеличение его в частных мелких хозяйствах. У. всегда была и остаётся крупным экспортёром сельскохозяйственной продукции. В составе экспорта — зерновые культуры, сахар, бобовые, молочные и мясные продукты, овощи, растительное масло и многое другое. С целью наращивания темпов торговли продукцией агропромышленного комплекса, расширения возможностей её экспорта У. принимает активное участие в создании аграрного рынка стран СНГ. Ведутся переговоры о вступлении в ВТО.

Транспортный комплекс У. включает железнодорожный, автомобильный, морской, речной, авиационный и трубопроводный. Он играет роль «кровеносной» системы экономики страны. Общая протяжённость автомобильных дорог — 172,6 тыс. км, в т. ч. с твёрдым покрытием — ок. 163,9 тыс. км, железных дорог — 22,8 тыс. км. Развитая сеть автомобильных и железных дорог обеспечивает связь между регионами У., между сопредельными странами СНГ и Восточной, а далее — Западной Европы, между промышленными центрами РФ и черноморскими портами. Общая протяжённость речных судоходных путей 3700 км. Судоходное низовье Днепра обеспечивает связь юга У. с центральной частью, нижнее течение Дуная — выход к системе Дунай—Майн—Рейн. Важную роль играют Чёрное и Азовское моря, особенно Чёрное, которое должно стать зоной транзита между Европой и Азией. Крупнейшие порты: Одесса, Ильичевск, Николаев. Международные воздушные перевозки организованы на 105 маршрутах с 35 странами мира. В октябре 1996 У. присоединилась к программе TRASECA (транспортный коридор Европа — Кавказ — Азия), цель которой — соединение транспортных маршрутов стран-членов проекта с европейскими транспортными сетями. По территории У. проходят магистральные газо- и нефтепроводы из РФ и Центральной Азии в страны Западной Европы. Транзитное положение — важный экономический ресурс У. Ежегодно на транзите российского газа в Европу через газотранспортную систему страны (ГТС) У. зарабатывает св. 2 млрд долл. Для модернизации существующих трубопроводов и подземных газовых хранилищ, увеличения объёмов экспорта газа до 150 млрд м<sup>3</sup> в год создаётся Международный газотранспортный консорциум



(МГТК) при участии У., РФ и, возможно, стран Западной Европы (ФРГ, Франция).

Транспортный потенциал У. достаточно высок. Национальная транспортная сеть в состоянии обеспечить интенсификацию перевозок грузов и пассажиров как на внутреннем, так и на международном сообщении. В 2002 грузоперевозки (без трубопроводного транспорта) составили 566,8 млн т (всего — 770 млн т), перевозки пассажиров — 3565 млн чел.

Сфера торговли и услуг относится к наиболее динамично развивающимся отраслям экономики. Розничный товароборот вырос за 2000–02 с 49,6 млрд до 68,4 млрд грн.

Банковская система У. двухуровневая, состоит из центрального банка — НБУ (Национальный банк У.) и 157 коммерческих банков (на 1 января 2003). НБУ определяет главные направления денежно-кредитной и валютной политики страны.

В 2002 в этой области были достигнуты успехи. Отмечалась стабилизация рынка, улучшилось финансовое положение У., возросли сбережения населения в национальной и иностранной валюте. Стабильность гривны была обеспечена проведением жёсткой валютной политики НБУ, поставившего цель сохранить низкий уровень инфляции (0,6% в год, по итогам 2002) и последовательно ревальвировать гривну (1,2% по отношению к доллару и 19,2% по отношению к евро). Курс гривны в 2001–02 колебался в пределах 5,28–5,43 грн. за доллар. Выросли показатели монетизации экономики и вклады населения в коммерческих банках с 6,7 млрд грн. в нач. 2001 до 18,9 млрд в кон. 2002. Наметился также рост банковских кредитов хозяйствующим субъектам до 52,2 млрд грн. (увеличение на 5,5% в 2002). В 2003 НБУ снизил ставку рефинансирования с 11,5 до 7%. Денежно-кредитная политика НБУ привела к приросту вкладов населения в банки, что обеспечивает правительству значительные ресурсы для развития экономики по сравнению с привлечёнными займами международных финансовых организаций. В 2002 МВФ отказал У. в кредитах, тем не менее валовые валютные резервы НБУ составили 4,4 млрд долл., увеличившись за год в 1,5 раза при полном выполнении внешних долговых обязательств. Позитивные показатели монетарной политики НБУ и рост ВВП способствовали повышению рядом международных агентств кредитного рейтинга У. на 1–2 уровня (до уровня «В») по долгосрочным и краткосрочным кредитам. В 2002 внешний долг У. сократился до 42,3 млрд грн. (7,7 млрд долл.), сумма выплат составила 2,2 млрд грн. На нач. 2003

сумма государственного долга составляла ок. 30% ВВП. Необходимость значительных выплат по внешним кредитам оказывает определяющее влияние на бюджетную и денежно-кредитную политику У.

Коммерческие банки всё ещё маломощные, ни их реальный «вес», ни качественный уровень не удовлетворяют потребностям динамичного экономического развития страны. Совокупные банковские активы составляли на нач. 2003 30,7% ВВП У. (в РФ — 37,6%, в США — 60%, в ФРГ — 144%), балансовый капитал банков — 4,5% ВВП (в РФ — 5,4%, в США — 5%).

Средний уровень депозитов — 17,5% к ВВП, что характерно для стран с бедным населением. Среди всех 157 коммерческих банков У. только 10 банков относят к системообразующим. Большинство банков (101) мелкие. Функционируют 20 банков с иностранным капиталом, в т.ч. 7 чисто иностранных. На первую десятку банков приходится более половины активов, кредитного портфеля и обязательств системы коммерческих банков, почти 3/4 вложений в ценные бумаги и 2/5 совокупного балансового капитала, 1/4 — уставного капитала. Именно эти 10 банков привлекали более 1/2 средств хозяйственных субъектов и 2/3 всех вкладов физических лиц. В банковской сфере существует множество проблем, решение которых не терпит отлагательства. Нормальному развитию препятствуют объективные и субъективные факторы: бедность населения, отсутствие надлежащей системы гарантирования банковских вкладов, высокий удельный вес убыточных предприятий в экономике страны, колоссальная (по мировым меркам) доля наличного денежного оборота — почти 2/5 всей денежной массы, св. 26 млрд грн. (на март 2003). Тем самым на У. почти нет относительно стабильных источников поступления ресурсов в коммерческие банки, в то же время резервные требования к банкам выше, чем в странах ЕС, — там резервная ставка 0–2%, а на У. — от 0 до 14% (на кон. 2002), есть проблемы и с ликвидностью залогов и др.

Коммерческие банки (КБ) в большинстве своём не повернулись лицом к реальному сектору экономики, что во многом обусловлено как их неподготовленностью предоставлять крупные и долгосрочные кредиты, так и неустойчивостью функционирования производственных предприятий, отсутствием реальных преобразований в экономике, а следовательно, высокими кредитными рисками. Кредитные ставки КБ всё ещё почти втрое превышают учётную ставку НБУ. Недостатки банковской системы остро ставят вопрос о необходимости её реформирования. НБУ

предложил «Комплексную программу развития банковской системы У. на 2003–05 гг.».

Состояние государственных финансов после 2000 на У. относительно улучшилось (см. табл. 1). Сводный бюджет в 2002 сведён с профицитом в 1,7 млрд грн. (в 2001 дефицит составлял 1,3 млрд грн., или 0,6% ВВП). Однако формальное превышение доходов государственного бюджета над расходами достигнуто лишь путём проведения жёсткой бюджетной политики Минфина и секвестра бюджета в кон. 2002. Это связано с невыполнением плана по доходам: в 2002 он выполнен лишь на 93,1%, а расходная часть бюджета после секвестра выполнена только на 85,2%. Основной причиной плохого наполнения бюджета стали значительно меньшие, чем было запланировано, поступления в бюджет от приватизации. В 2001 при плане в 5,9 млрд грн. поступления средств составляли 2,3 млрд грн., а в 2002 при ожидаемых доходах от приватизации в 5,85 млрд грн. они равнялись всего 606 млн грн. Эксперты объясняют это новой волной «теневой приватизации» и судебными процессами в отношении приватизированных предприятий. Провал приватизационной программы, замедление деловой активности, девальвация национальной валюты и потребность свести бюджет в соответствии с требованиями МВФ к профициту обусловили последующий секвестр. В итоге достигнут профицит в 0,8% ВВП (по методике Минфина У, 1,7% — по методологии МВФ). В целом низкие доходы госбюджета на фоне экономического роста последних лет свидетельствуют о серьёзных макроэкономических диспропорциях.

Вынужденное сокращение государственных расходов ведёт к сохранению бюджетной задолженности перед социальной сферой (невыплаты заработной платы, пособий) и перед частным сектором экономики (сумма просроченной задолженности государства перед украинскими экспортёрами по выплатам НДС достигла 2 млрд грн.). Эти негативные тенденции представляют основную опасность для стабильности цен украинской экономики. Важнейшей проблемой правительства является также нехватка средств для финансирования программ экономического развития (при стремлении обеспечить плановый профицит бюджета).

Серьёзное воздействие на состояние государственных финансов оказывает необходимость значительных выплат по внешним кредитам. К нач. 2003 внешний государственный долг У. сократился до 42,3 млрд грн. (7,83 млрд долл. США); в 2002 было выплачено 2,2 млрд грн. В 2001 правительство провело реструк-

туризацию текущего долга Парижскому клубу стран-кредиторов на сумму 580 млн долл. США. В тот же период было достигнуто соглашение о возобновлении кредитования по линии МВФ в размере 377 млн долл. США и выделен кредит Всемирного банка на 250 млн долл. США для поддержки экономической программы правительства. Но возобновить масштабное сотрудничество с МВФ У. не удалось, так как Фонд и другие международные финансовые организации требуют выполнения ряда условий, прежде чем выделяют кредиты. В кон. 2001 была проведена реструктуризация долгов РФ за поставки природного газа на сумму 1,4 млрд долл. сроком на 12 лет, что создало благоприятную основу для развития двусторонних политических и экономических отношений на качественно ином уровне.

Согласно бюджету 2003, объём погашения основной суммы по внешнему долгу составит 5,59 млрд грн. (1,02 млрд долл. США), а по внутреннему государственному долгу — 2,49 млрд грн. Для финансирования этих платежей У. планирует привлечь на внутреннем рынке 2,21 млрд грн., на внешнем — 6,7 млрд грн. (1,22 млрд долл. США), а также получить от приватизации 2,15 млрд грн. По программе «упреждающего» stand-by правительство ожидает получения кредита от МВФ в размере 600–800 млн долл. в течение 3–5 лет.

Несмотря на устойчивый экономический рост и его высокие темпы в 2000–02, уровень доходов граждан остаётся очень низким. В 2001 реальная заработная плата работающих граждан повышалась (до 312 грн. на конец года), но она не достигла расчётного уровня прожиточного минимума (332 грн.). При этом средний уровень всех денежных доходов в расчёте на одного члена семьи составлял всего 183 грн. в месяц. Оставалась значительной и задолженность перед гражданами за начисленную, но не выплаченную заработную плату — 3,7 млрд грн. на кон. 2001. В 2002 задолженность по заработной плате снизилась до 2,8 млрд грн., отсутствует задолженность по пенсиям. Тем не менее 1/3 граждан У. находится за чертой бедности — их доход не превышает 30 долл. в месяц. Правительство приняло документ «Стратегия преодоления бедности» (2001), где поставлена задача снизить долю бедных в 2003 до 21,4% и обеспечить рост реальных доходов населения на 6,5%. В 2002 средняя заработная плата в госсекторе достигла 376 грн., превысив прожиточный минимум. Средний денежный доход на душу населения в декабре 2002 составил 342 грн. Номинальные денежные доходы на-

селения возросли на 20,7% к 2001, и при этом реальная заработная плата увеличилась на 15,6%. Сложности с наполнением государственного бюджета ухудшили социальную обстановку: в 11 раз за 2002 выросла задолженность по выплатам различных видов помощи населению (пособия и т.п.), достигнув св. 170 млн грн. (на 1 января 2003).

*Внешнеэкономическая сфера* имеет чрезвычайно большое значение для экономики У., ставшей за годы реформ весьма открытой. С 2003 отмечается повышательная динамика показателей украинской внешней торговли после длительного периода спада (с 1996). Внешнеторговый оборот товарами и услугами в 2002 достиг 40,5 млрд долл. США, в т.ч.: экспорт — 22 и импорт — 13,5, положительное сальдо торговли увеличилось до 3,5 млрд долл. США (см. табл. 2).

Коэффициент покрытия экспортом импорта 1,19 раза. В товарной структуре экспорта более 41% занимает продукция металлургического комплекса, ок. 14% — машины и оборудование, 11,2% — продовольственные товары и сельскохозяйственное сырьё, по 11% — продукция химической промышленности и минеральные продукты (уголь), растёт экспорт текстильных изделий, доля которого в общем объёме почти 4%. В импорте преобладают природный газ и нефть — 43%, машины и оборудование занимают 19%, химико-фармацевтические товары — 11,6%. Импорт энергоресурсов относится к категории «критический импорт», учитывая собственную бедность У. нефтью и газом в сочетании с высокой энергоёмкостью её хозяйства и высокой долей природного газа в общем энергобалансе (до 40%). Стоимость ежегодного импорта энергоресурсов в 1997—2001 в среднем составляла 12—14% ВВП У., в 2002 — 17% ВВП. Динамичной статьёй украинской внешней

торговли является торговля услугами, преимущественно за счёт транзита газа и нефти в Европу из РФ и других стран СНГ. В 2002 экспорт услуг вырос на 14,4% — до 4,05 млрд долл. США.

Основным фактором роста внешнеторгового оборота У. в 2001—02 было наращивание экспорта в Европу. В 2002 доля стран СНГ в общем объёме внешней торговли товарами сократилась с 42,5 до 38,6% целиком за счёт снижения экспорта в эти страны, тогда как торговля со странами Европы выросла на 19%. Тем не менее ок. 60% украинского экспорта услуг и 20% их импорта приходится на страны СНГ (на РФ — 57 и 16,5% соответственно). При всех изменениях географической структуры внешней торговли У. в пользу переориентации с рынка экс-СССР на западные, особенно европейские, рынки 1-е место в её товарообороте занимает РФ с долей 28% (2002). Российско-украинский товарооборот колебался в 2000—03 в пределах 11—12 млрд долл., хотя потенциально мог бы быть в 2 раза большим. 2-е место занимает Германия (св. 2 млрд долл.), 3-е — США (1,5 млрд долл.). Из европейских партнёров по торговле наиболее важны и весомы для У. также Италия, Турция, Польша, Великобритания, Болгария, Венгрия. Из стран Азии — КНР (700—800 млн долл.). В 2002 ок. 28% экспортных поставок пришлось на Турцию, Италию, Германию, КНР, Великобританию, США, Венгрию, на РФ — 18%. В импорте 34% поступлений составили поставки из Туркменистана, Германии, Польши, США, Италии, Казахстана и Франции; доля РФ в импорте товаров 37%.

#### Наука и культура

У. располагает значительным научным потенциалом во многих отраслях. Главный государственный научный центр — Национальная академия наук

Таблица 2. Динамика внешней торговли У. в 1996—2002 (млрд долл.)

	1996	1997	1998	1999	2000	2001	2002
<b>Оборот</b>	38,0	37,0	32,5	28,1	33,4	36,7	40,5
<b>Импорт</b>	18,6	18,9	16,4	15,2	18,1	19,8	22,0
<b>Экспорт</b>	19,4	18,5	16,1	12,9	15,3	16,9	18,5
<b>Сальдо</b>	-0,8	0,4	0,3	2,3	2,8	2,9	3,5
<b>Экспортное покрытие (экспорт/импорт, %)</b>	95,9	102,2	101,9	117,8	117,8	117,1	118,9

Источник: Госкомстат Украины.

(НАН) У. (с 1919), которая осуществляет руководство и организацию исследований по ведущим направлениям науки. В системе академии 170 научных учреждений (из них 5 международных), экспериментально-производственная база, 6 научных центров. Среди творческих приобретений украинских учёных — значительные достижения в технике, молекулярной биологии, физике, физической химии, в информатике, материаловедении, физиологии и медицине, других отраслях знаний. Стоит упомянуть следующие научные достижения и открытия: расщепление атомов лития и открытие изотопа гелия, создание теории сверхтвёрдой сварки под слоем флюса и её внедрение в хозяйственную практику, создание порошковой металлургии, получение тяжёлой воды, создание первого в мире лазерного накопителя информации на оптических цилиндрах с использованием явлений оптической иммерсии. Мировое признание получили результаты исследований по определению условий формирования алмазоподобного углерода, гексагонального графита и других смесей методом высокоскоростного электронно-лучевого выпаривания и конденсата графита в вакууме.

Большой вклад украинские учёные внесли в освоение космоса и создание ракетной техники. Среди важнейших результатов в этой области — создание серии сложных универсальных орбитальных станций, ракет-носителей «Зенит», «Циклон», новых ракетных двигателей, уникальных систем управления для ракетносителей и космических аппаратов, бортовых систем охлаждения в авиации и космонавтике, уникального инструмента для монтажных и ремонтных работ в открытом космосе.

Важное достижение учёных НАН У. — создание больших прозрачных монокристаллов синтетических алмазов, оптическими возможностями которых можно управлять. Разнообразные инструменты из синтетических алмазов и сверхтвёрдых материалов, изготовленные по собственным технологиям, У. экспортирует во многие страны мира. НАН У. поддерживает международные связи с научными центрами, академиями и обществами различных государств; участвует в международных проектах.

Большая научная работа ведётся в отраслевых НИИ, в вузах, особенно в университетах, в Академии строительства и архитектуры, в Академии сельскохозяйственных наук. Крупные научные и университетские центры: Киев, Харьков, Одесса, Львов, Днепропетровск, Черновцы. В столице У. работают Национальный университет, Киево-Могилянская академия,

Киевский национальный университет им. Тараса Шевченко. В университете Т. Шевченко на 16 факультетах обучаются ок. 20 тыс. студентов, работают почти 2 тыс. преподавателей.

На У. функционируют 21,6 тыс. дневных общеобразовательных школ, из них: 366 гимназий и 331 лицей. Средних специальных учебных заведений — 667 (их число сократилось в 1990-е гг.), высших учебных заведений — 330 (рост числа примерно вдвое за 1991—2002). В общеобразовательных школах обучаются 6,2 млн учащихся, в гимназиях — 214,9 тыс., в лицеях — 122,6 тыс. (наблюдается рост популярности двух последних типов общеобразовательных учреждений и трёхкратное увеличение числа обучающихся в них за 1991—2002). В средних специальных учебных заведениях число учащихся снижается: с 739 до 583 тыс. чел. (1991—2002), а в вузах растёт, увеличившись вдвое за тот же период — с 876 тыс. чел. в 1991 до 1687 тыс. чел. в 2002.

В годы реформ наблюдается отток учёных из страны из-за недофинансирования науки: в 2000 оно в реальном выражении составило лишь 16,1% к уровню 1990. Количество научных работников, занятых основной деятельностью, уменьшилось с 494,2 тыс. чел. в 1990 до 191,3 тыс. чел. в 2000. В структуре занятых научной и научно-технической деятельностью за тот же период сократилась доля вспомогательного персонала — в 3 раза и кандидатов наук — в 1,6 раза; доля докторов наук выросла в 1,3 раза. Научный персонал стареет: средний возраст кандидатов наук достиг 51 года (в 1991 — 47 лет), докторов наук — 59 лет (в 1991 — 55 лет). Всего в научных организациях У. трудилось 191,3 тыс. чел., из них учёную степень доктора наук имеют 4,17 тыс. чел., кандидата наук — 18,1 тыс. чел. Примерно 105 тыс. работников сферы «наука и научное обслуживание» трудятся в условиях вынужденной неполной занятости.

Сфера НИОКР в целом переживает кризис. Финансирование научных и научно-технических работ сократилось с 3% ВВП в 1990 до 1,13% в 2000.

*Искусство* У. имеет богатые фольклорные традиции. Украинский народ создал множество песен, сказок, дум, частушек, коломыек, пословиц и поговорок, легенд и преданий. В думах и песнях отразилась история героического сопротивления против монголо-татарских и турецких захватчиков, польской шляхты, борьбы крепостных с помещиками и режимом царской России.

Литературные корни связаны с древнерусской народностью (литература Киевской Руси). Сохра-



нилось большое количество письменных памятников, самый выдающийся из которых — «Слово о полку Игореве» — считается общим для русского, украинского и белорусского народов. Зачатки именно украинского культурно-бытового и языкового своеобразия исследователи отмечают в Галицко-Волынской летописи 13–14 вв. и в Западнорусских («литовских») летописях 14–15 вв. Ещё более заметны они в памятниках 16 в. В нач. 16 в. на У. появились печатные книги Восточной Европы, а в 17 в. был открыт первый православный университет: Киево-Могилянская академия. С 18 в. начинается бурное развитие украинского искусства и литературы. Особо важная роль в процессе становления новой литературы 19 в. принадлежит И.П. Котляревскому, автору поэмы «Энеида». С любовью рисовали людей труда, благородными чертами наделяли образы украинских крестьян П.П. Гулак-Артемовский — автор басен, лирических стихотворений, баллад, Г.Ф. Квитка — первый украинский прозаик, поэт Е.П. Гребёнка. Творчество великого украинского поэта Т. Шевченко оказало огромное влияние на последующее развитие украинской поэзии, на литературу всех славянских народов, имело большой общественный резонанс. Его талантливой последовательницей в прозе была Марко Вовчок. Среди писателей демократического направления 2-й пол. 19 в. выделяются А.П. Свидницкий, С.В. Руданский, И.С. Нечуй-Левицкий, Панас Мирный и др. Выдающимся писателем, учёным, мыслителем и общественным деятелем революционно-демократического направления был Иван Франко. Наряду с Т. Шевченко — это писатель мирового значения. Под его влиянием в Восточной Украине в 1880-е гг. ярко выступила в литературе Леся Украинка (псевдоним; настоящее имя — Лариса Петровна Косач-Квитка). В целом дооктябрьская украинская литература заняла одно из видных мест в мировой литературе. Советский период связан с именами поэтов П.Г. Тычины, В.Н. Сосюры, Н.П. Бажана, с драматургией М. Рыльского, А.Е. Корнейчука, с прозой писателей — участ-


ников Великой Отечественной войны А.Т. Гончара, М.А. Стельмаха, Н. Рыбака, П. Панча, Остапа Вишни, Ю. Смолича.

Богато и разнообразно украинское *музыкальное искусство*. Древнейшие жанры песенного творчества: трудовые песни, календарные (колядки, щедривки, веснянки, купальские, жнивные и др.), обрядово-бытовые (плачи, причитания, свадебные, колыбельные и др.). Старинным украинским народным песням присущи мелодически-напевный склад, куплетное строение. Любимый национальный инструмент — бандура, типичный народный инструментальный ансамбль — «троиста музыка» (народное трио): скрипка, басоля, бубен (или цимбалы). Из народных танцев популярны гопак, казачок, метелица, коломыйка, аркан. В развитии профессиональной музыкальной культуры У. большую роль сыграли в 16 в. «братства». В 18 в. многое сделали для развития украинской музыки видные композиторы-украинцы Д.С. Бортнянский и М.С. Березовский. Важную роль в становлении украинского профессионального музыкального искусства кон. 18 — 1-й пол. 19 вв. имел театр: в пьесах того периода широко использовались музыкальные номера на основе народных песен и танцев; появилась опера «Запорожец за Дунаем» композитора и певца С. Гулак-Артемовского (1863). В Западной Украине работали М. Вербицкий, И. Лавровский; известен автор 3 опер (в т.ч. «Осада Дубно» по Н. Гоголю) П. Сокальский. Основателем украинской классической музыки стал выдающийся композитор, педагог и музыкальный общественный деятель Н. Лысенко (оперы «Тарас Бульба», «Утопленница», «Наталка-Полтавка», «Энеида»). Многие украинские певцы, дирижёры, музыканты имеют широкую известность во всём мире; украинский народ по праву считается музыкально одарённым. На У. работают 5 оперных театров, 3 театра музыкальной комедии, 25 филармоний, 4 консерватории.

Развито *театральное искусство и кино*. Выдающийся режиссёр кино — А.П. Довженко, чьё имя носит Киевская киностудия. Большой популярностью пользуются фильмы, снятые на Одесской киностудии.



# Западная Европа



## Авторы статей:

Австрия	В.П.Гутник	Финляндия	К. В. Воронов
Андорра	О.Е.Трофимова	Франция	Е. П. Островская
Бельгия	Ю.И.Юданов	Швейцария	Ю. И. Юданов
Ватикан	А.В.Авилова	Швеция	А.М.Волков
Великобритания	Е.С.Хесин		
Германия	В.П.Гутник		
Гибралтар	Р.К.Щенин		
Греция	А.В.Зимаков		
Дания	А.М.Волков		
Ирландия	Т.А.Булановская А.В.Щедрин		
Исландия	К.В.Воронов		
Испания	Г.Н.Понеделко		
Италия	А.В.Авилова		
Кипр	А.В.Зимаков		
Лихтенштейн Люксембург	Ю.И.Юданов		
Мальта	Р.К.Щенин		
Монако	Г.И.Лукиянова		
Нидерланды	Е.П.Островская		
Норвегия	К.В.Воронов		
Португалия	О. Е. Трофимова		
Сан-Марино	А.В.Авилова		
Турция	Н.Ю.Ульченко		



## АВСТРИЯ (Österreich, Austria)

### Общие сведения

Официальное название — **Республика Австрия** (*Republik Österreich, Republic of Austria*). Расположена в южной части Центральной Европы. Площадь 83,9 тыс. км<sup>2</sup>. Численность населения — 8,14 млн чел. (оценка на сер. 2002). Государственный язык — немецкий. Столица — г. Вена (1,6 млн чел.). Государственный праздник — 26 октября (с 1955). Денежная единица — евро (с 2002).

Член ок. 70 международных организаций, в т.ч. ООН с 1955, ЕС с 1995, а также МВФ, ОЭСР, ВТО и др.

### География

*Координаты крайних точек страны:* северная — 15°1′ восточной долготы и 49°1′ северной широты; восточная — 17°10′ восточной долготы и 48°0′ северной широты; южная — 14°34′ восточной долготы и 46°22′ северной широты; западная — 9°32′ восточной долготы и 47°16′ северной широты. Наибольшая протяжённость с севера на юг — 294 км, с запада на восток — 573 км. А. не имеет выхода к морю.

*Общая протяжённость границ* — 2706 км. А. граничит с 8 странами: Германией (466 км) и Чехией (816 км) на севере, Словакией (107 км) и Венгрией (354 км) на востоке, Словенией (330 км) и Италией (430 км) на юге, Швейцарией (166 км) и Лихтенштейном (35 км) на западе.

Большую часть территории страны занимают Восточные Альпы (62,8%). Высшая вершина — Гроссглокнер (3798 м). По течению Дуная расположена



низменная равнина. На востоке — Штирийско-Бургенландская холмистая равнина.

*Полезные ископаемые:* железная руда, нефть, свинцово-цинковые руды (Клагенфурт-Блейберг), каменный и бурый уголь (Штирия, Верхняя Австрия).

Преобладают подзолистые и бурые лесные почвы, на юго-востоке — чернозёмные. В горах каменные, а также горные бурые лесные и горно-луговые почвы.

В А. соседствуют разные *климатические зоны*. В целом для страны характерен умеренно-континентальный климат, подверженный влиянию Атлантики. В предгорьях Карпат, в северных областях климат более континентальный. Средняя температура июля ок. +19°С, января ок. 0°С. Среднегодовой уровень осадков 800 мм (в западных областях намного больше, в горах 2100 мм).

В А. протекают *реки* бассейна Дуная. Австрийская часть Дуная — 350 км, Мур — 348 км, Инн — 280 км. На территории страны находится более 500 относительно небольших *озёр* и два крупных: на границе с Венгрией — Нойзидлер-Зе (156,9 км<sup>2</sup>, австрийская часть — 135 км<sup>2</sup>), на границе с ФРГ и Швейцарией — Боденское (всего — 538,5 км<sup>2</sup>).

Страна богата *лесами* (47% всей территории). Для австрийского растительного мира характерен дубово-буковый лес в долинах, а на высоте более 500 м — буково-еловый смешанный лес. Выше 1200 м преобладает ель, встречаются лиственница и кедр. В предгорьях альпийские луга.

*Фауна* — типичная центрально-европейская. Водятся косуля, заяц, олень, фазан, куропатка, лиса, куница, барсук, белка. Окрестности озера Нойзид-



лер-Зе — это уникальные заповедные места гнездования птиц самых разных видов. В высокогорных районах Восточных Альп состав фауны типично альпийский.

### Население

По переписи 2001 *общая численность населения* А. составила 8,03 млн чел. Естественного прироста населения в А. почти нет: ежегодно число родившихся и умерших практически одинаково. При этом в А. снижается как рождаемость, так и смертность: в 2001 родилось 75,5 тыс., а умерло 74,8 тыс. (по 9,3‰). Небольшое превышение родившихся над умершими в последние годы обеспечивается за счёт иностранцев (+8,2 тыс. против –7,5 тыс. у австрийцев). Детская смертность 4,8 чел. на 1000 живорождённых. *Средняя продолжительность жизни* 78,8 года, в т.ч. 75,9 года для мужчин и 81,7 года для женщин (2001). В 2001 мужчин было 3 889 189 чел., женщин — 4 143 737. Растёт число жителей 60 лет и старше: их доля составляет ок. 20% (в т.ч. более 7% — старше 75 лет).

*Этнический состав населения* А. однороден, ок. 98% — немецкоязычные австрийцы. Кроме того, имеется 6 признанных национальных меньшинств: хорваты, словенцы, чехи, словаки, венгры, цыгане (всего ок. 300 тыс. чел.).

Численность иностранцев по переписи 2001 — 707 тыс. чел. (8,8%), по оценкам — более 760 тыс., из них 45% — граждане бывшей Югославии.

*Разговорный язык* — австрийский диалект немецкого; в стране имеется немало местных диалектов.

Согласно переписи 2001, 73,6% австрийцев — католики, 4,7% — протестанты, 6,5% населения относится к другим религиозным конфессиям (ислам — 4,2%, православная церковь — 2,2%, иудаизм — 0,1%; всего зарегистрировано 12 конфессий), 12% населения не относят себя ни к одной из конфессий (в 1991 таковых было лишь 8,6%).

### История

В эпоху Великого переселения народов территория А. подвергалась нашествию различных племён, в столкновениях между которыми закладывались основы будущего национально-территориального устройства австрийских земель. В 6 в. в западной А. оседают германские племена (баварцы), а в центральной и восточной — славяне (преимущественно словенцы).

С 10 в. в маркграфстве А. утвердилась баварская династия Бабенбергов, сделавших своей резиденцией Вену. В 1156 при маркграфе Генрихе II Язомирготте

император Священной Римской империи Фридрих Барбаросса возвышает статус маркграфства до герцогства, которое окончательно обособляется от Баварии. Этот год считается годом возникновения австрийского государства.

В 1246 прекратилась династия Бабенбергов, и после короткого чешского владычества в 1278 австрийские территории захватил Рудольф I Габсбург (происхождением из Швабии), который в 1282 передал двум сыновьям А. и Штирию. Этим было положено начало господству Габсбургов в А., продолжавшемуся до 1918. В 14 в. к А. были присоединены Каринтия, Карниола и Тироль. Но до кон. 15 в. А. оставалась раздробленной на земли, связанные лишь династическими узами.

В 16 в. начинается бурное экономическое развитие, прежде всего горнодобывающей промышленности, контролируемой южногерманским капиталом Фуггеров и Гохштеттеров. В это же время начинается наступление Османской империи на Юго-Восточную Европу, и в 1529 турки осадили Вену. В 16—18 вв. ведутся тяжёлые австро-турецкие войны. Ожесточённые формы приняли столкновения сторонников Реформации и контрреформации. Антигабсбургское чешское восстание 1618—20 дало толчок общеевропейской Тридцатилетней войне, опустошившей всю Центральную Европу. В 1648 был подписан Вестфальский мирный договор, по которому А. уступала часть своих территорий Франции. Но в кон. 17—18 вв. А. завоевала новые обширные территории.

Мария-Терезия (правила в 1740—80) провела важные экономические и административные реформы, укрепив власть центра. Был учреждён институт гражданской службы, поощрялись мануфактуры, проводилась политика меркантилизма и протекционизма, реформированы армия и система общего образования. А. начинает приобретать славу «страны великих музыкантов». Реформирование продолжал сын Марии-Терезии Иосиф II, но натолкнулся на сильное сопротивление дворянства.

Наполеоновские войны обернулись для А. тяжёлыми военными поражениями, территориальными потерями и финансовым крахом. Но по решению Венского конгресса (1814—15) А. вернула себе часть утраченного. Экономически отсталая феодальная А. при канцлере К. фон Меттернихе стала оплотом реакции в Европе.

С нач. 19 в. в стране развивается фабричное производство, в 1822 построена первая железная дорога, в 1848 проведена аграрная реформа. Внешняя же поли-

тика А. оказалась неудачной. Потерпев в 1866 поражение в Австро-прусской и Австро-итальянской войнах, А. фактически потеряла статус великой европейской державы. В 1867 образовалась многонациональная Австро-Венгрия, но это не усилило позиции оставшейся сугубо реакционной монархии. Во внешней политике Австро-Венгерская империя оказалась под полным влиянием Германии.

После убийства 28 июня 1914 в Сараево эрцгерцога Франца Фердинанда Австро-Венгрия объявила войну Сербии, начав тем самым 1-ю мировую войну. Поражение в ней привело к падению Габсбургов и развалу Австро-Венгрии. 12 ноября 1918 А. была провозглашена республикой. 1 октября 1920 была принята Конституция республики, предусматривавшая федеративное устройство государства. Но в 1929 в неё были внесены изменения, приведшие вскоре к авторитарному управлению.

В марте 1938 произошёл «аншлюс» — присоединение А. к нацистской Германии. Как составная часть рейха А. принимала участие во 2-й мировой войне. После её окончания А. и Вена как особый округ были поделены на четыре зоны оккупации. В 1946–48 в стране проведена национализация тяжёлой промышленности, а также трёх крупных банков. С 1948 А. участвовала в «плане Маршалла».

15 мая 1955 в Вене представители четырёх стран-победительниц и А. подписали Государственный договор о восстановлении независимой и демократической А. Оккупация страны была прекращена, а 26 октября 1955 принят закон о постоянном нейтралитете А. В годы «холодной войны» Вена стала одним из центров дипломатических усилий по разрядке и налаживанию сотрудничества между Западом и Востоком. 1 января 1995 А. стала членом ЕС.

#### Государственное устройство и политическая система

А. — демократическая республика, имеющая федеративное государственное устройство. Конституция принята Конституционным национальным собранием 1 октября 1920. В ней закреплены основные права и свободы граждан, принципы равенства, правового государства, разделения властей, а также разделения судопроизводства и управления.

*Административное деление.* В составе федерации 9 земель (столица государства Вена приравнена к земле) (см. табл. 1).

Земли делятся на общины, в которых осуществляется коммунальное самоуправление.

Таблица 1. Федеральные земли

Земля	Площадь (тыс. км <sup>2</sup> )	Население (тыс. чел., 2000)	Столица
<b>Бургенланд (Burgenland)</b>	4,0	278,0	Эйзенштадт (Eisenstadt)
<b>Каринтия (Kärnten)</b>	9,5	563,2	Клагенфурт (Klagenfurt)
<b>Нижняя Австрия (Niederösterreich)</b>	19,2	1 542,4	Вена (Wien)
<b>Верхняя Австрия (Oberösterreich)</b>	12,0	1 379,5	Линц (Linz)
<b>Зальцбург (Salzburg)</b>	7,1	517,1	Зальцбург (Salzburg)
<b>Штирия (Steiermark)</b>	16,4	1 202,3	Грац (Graz)
<b>Тироль (Tirol)</b>	12,6	669,7	Инсбрук (Innsbruck)
<b>Форарльберг (Vorarlberg)</b>	2,6	349,4	Брегенц (Bregenz)
<b>Вена (Wien)</b>	0,4	1 608,7	—

*Наиболее крупные города:* Вена, Грац (238 тыс. чел.), Линц (203 тыс. чел.), Зальцбург (144 тыс. чел.), Инсбрук (118 тыс. чел.). Доля городского населения — 60%.

*Принципы государственного управления.* Конституция базируется на принципе представительной демократии: вся власть исходит от народа, который реализует её во время выборов и делегирует законодательным, исполнительным и судебным органам.

Законопроекты, которые в основном разрабатывает правительство, обсуждаются и принимаются Национальным советом большинством голосов при кворуме 1/3 депутатов (конституционные законы и положения, а также школьные законы — 2/3 голосов).

В отношении законодательного процесса и управления осуществляют многосторонний контроль: политический — оппозиция, правовой — Конституционная судебная палата, экономический — Счётная палата, за нарушениями — прокуратура.

*Глава государства* — федеральный президент. Его избирают сроком на 6 лет (с возможностью однократного переизбрания) на всенародных прямых равных выборах путём тайного голосования.

Федеральный президент выполняет в основном представительские функции (прежде всего в международно-правовой сфере), аккредитует и назначает послов, назначает и увольняет федеральных чиновников,

в т.ч. офицеров. По результатам парламентских выборов он назначает федерального канцлера и по его представлению — других членов правительства. Он может распустить Национальный совет с согласия бундесрата, отправить в отставку федерального канцлера или всё правительство (но не отдельных министров), хотя на практике этого ни разу не было. Президент является главнокомандующим Вооружёнными силами.

Федеральный президент — Хайнц Фишер (с 8 июля 2004), бывший спикер Национального совета (парламента), победивший на президентских выборах 25 апреля 2004. Его предшественниками с 1945 были К.Реннер, Т.Кёрнер, А.Шерф, Ф.Йонас, Р.Кирхшлегер, К.Вальдхайм, Т.Клестиль.

*Высший орган законодательной власти и орган народного представительства* — двухпалатное Федеральное собрание, состоящее из Национального совета (НС) и Федерального совета (бундесрата). Совместные заседания Федерального собрания проводятся при приведении к присяге президента и для принятия решения об объявлении войны. Оно может также объявить референдум с целью отставки президента.

Законодательные функции выполняет НС (совместно с бундесратом), избираемый на 4 года на всеобщих прямых выборах путём тайного голосования. Руководство НС осуществляют президент НС, а также второй президент НС и третий президент НС. Эти три президента образуют коллегия и исполняют обязанности федерального президента, когда тот не в состоянии это делать.

Президент НС — Андреас Коль (Австрийская народная партия (АНП)) (с 20 декабря 2002).

С февраля 2000 у власти находится «чёрно-голубая» коалиция — АНП и АПС. В результате выборов 24 ноября 2002 парламент сформирован в количестве 183 депутатов (см. табл. 2).

Таблица 2. Результаты выборов в Национальный совет в 1999 и 2002

	Выборы 1999		Выборы 2002	
	% голосов	Мест	% голосов	Мест
Австрийская народная партия (АНП)	26,9	52	42,3	79
Социал-демократическая партия Австрии (СПА)	33,2	65	36,5	69
Австрийская партия свободы (АПС)	26,9	52	10,0	18
«Зелёные»	7,4	14	9,5	17

Второй палатой австрийского парламента является бундесрат. 64 его члена представляют 9 федеральных земель пропорционально их населению (например, Нижнюю А. — 12, а Форарльберг и Бургенланд — по 3). Члены бундесрата избираются и делегируются ландтагами земель на 4 или 6 лет. Бундесрат может опротестовать закон, и тогда Национальный совет голосует повторно при большем кворуме. Президент бундесрата избирается поочередно в алфавитном порядке от каждой земли сроком на полгода. *Высший орган исполнительной власти* — федеральное правительство. Сформированное 28 февраля 2003 из представителей АНП и АПС правительство состоит из 11 федеральных министерств: социального обеспечения, поколений и защиты потребителей (министр вице-канцлер Х. Хаупт, АПС); иностранных дел; внутренних дел; юстиции; национальной обороны; финансов; экономики и труда; сельского и лесного хозяйства, окружающей среды и водного хозяйства; здравоохранения и по делам женщин; транспорта, инноваций и технологий; образования, науки и культуры.

Правительство возглавляет федеральный канцлер. Он формирует кабинет и координирует его работу. При принятии решений действует принцип единогласия. Канцлер должен учитывать мнение вице-канцлера, роль которого в австрийском коалиционном правительстве велика.

С февраля 2000 федеральным канцлером является Вольфганг Шюссель (АНП). Среди его предшественников выделяются Б.Крайски (СПА, 1970–83) и Ф.Вранитцки (СПА, 1986–97).

Выборы во все органы народного представительства являются всеобщими, прямыми, свободными и равными при тайном голосовании. Избирательное право предоставляется всем гражданам, достигшим 18 лет. Участие в выборах президента обязательно. Выборы в НС проводятся по пропорциональной системе (трёхступенчатая пропорциональная система: 1 голос за определённый партийный список, внутри списка — за определённого кандидата в региональном и в земельном избирательных округах). В НС проходят партии, завоевавшие региональный мандат или получившие 4% голосов по всей А. В выборах в органы местного самоуправления могут участвовать также проживающие в А. граждане других стран ЕС.

Правительства федеральных земель формируются ландтагами (земельными парламентами). Во главе их стоит ландесгауптман (премьер-министр). Важнейшие вопросы земельное правительство решает как коллегиальный орган.

*Основные партии*, представленные в парламенте: АНП (создана в 1945 на базе бывшей Христианско-социальной партии, председатель В.Шюссель), СПА (создана в 1945 как Социалистическая партия А. на базе Социал-демократической партии, с 1991 вновь именуется Социал-демократической партией, председатель А.Гузенбауэр), АПС (создана в 1955 на базе праворадикального Союза независимых, председатель С.Рисс-Пассер), недавно созданная партия «Зелёные» (председатель А. ван дер Беллен).

Одна из характерных черт австрийского политического устройства — высокоразвитая система союзов и тесное сотрудничество между союзами интересов и правительством.

Крупнейшая *профсоюзная организация* — Австрийское объединение профсоюзов (АОП), созданное в апреле 1945. В него входит 16 отраслевых профсоюзов. Существует также Федеральная палата труда.

*Ведущие организации деловых кругов* — Экономическая палата А. и Конференция президентов сельскохозяйственных палат.

Если АОП функционирует как добровольное объединение, то членство в палатах является обязательным. В палаты труда входят все рабочие и служащие частного сектора, в торговые палаты — все предприниматели (кроме сельскохозяйственных, которые являются членами сельскохозяйственных палат, и лиц свободных профессий).

В А. действует одна из самых эффективных систем социального партнёрства, причём она не закреплена ни в Конституции, ни в каком-либо законе, а функционирует благодаря добровольному сотрудничеству союзов.

Поддержка правопорядка и законности — главные задачи *внутренней политики* А. В течение многих десятилетий в стране поддерживался социальный мир (на основе высокоразвитого социального государства, но не в последнюю очередь благодаря системе социального партнёрства и соучастия в управлении). Лишь в 2003 вследствие планируемой пенсионной реформы произошли массовые выступления протеста и забастовки — впервые за многие десятилетия.

Нараставший в 1990-е гг. приток беженцев и иммигрантов обусловил усиление праворадикальных и националистических настроений среди части австрийского общества, выразителем которых стал лидер АПС Й. Хайдер. Вхождение его партии в состав федерального правительства 4 февраля 2000 вызвало волну протестов в стране и за рубежом и санкции ЕС. 29 февраля Хайдер ушёл с поста председателя партии. Тем не менее проблема правого

радикализма стала для австрийской внутренней политики одной из основных.

Статус постоянного нейтралитета и отказ от участия в военно-политических блоках устанавливали определённые рамки для внешнеполитической активности А. Это не означало изоляционизма или «равноудалённости» от Запада и Востока и не препятствовало ей эффективно интегрироваться в западное демократическое сообщество. В 1956 А. стала членом Совета Европы, а в 1960 — членом Европейской ассоциации свободной торговли (ЕАСТ). 1970-е гг. были высшим пунктом активности страны в ООН.

Ещё большие возможности использования открытости А. проявились после её вступления в ЕС в 1995. С 10 февраля 1995 А. принимает участие в программе НАТО «Партнёрство во имя мира». Подписав Амстердамский договор (1998), А. фактически соглашается участвовать в общей оборонной политике стран ЕС.

В Вене размещены центральные представительства ряда международных организаций, в т.ч. МАГАТЭ, ЮНИДО, ОПЕК, а также Секретариат и Постоянный совет ОБСЕ.

С 1970-х гг. А. проводила политику «активного нейтралитета», содействуя «дипломатии контактов» (в т.ч. между лидерами СССР и США), поддерживая политическую и военную разрядку. В 1980–90-е гг. усилилась европейская ориентация австрийской внешней политики. В 1990-е активизировалась австрийская внешняя политика по отношению к соседним странам Центральной и Восточной Европы.

*Вооружённые силы* А. состоят из сухопутных и Военно-воздушных сил. Их численность — ок. 50 тыс. чел.

А. имеет дипломатические отношения с РФ (возобновлены с СССР в октябре 1945; впервые установлены 25–29 февраля 1924; прекратились в марте 1938).

### Экономика

А. относится к числу наиболее развитых государств Европы. ВВП на душу населения в 2002 составил 24,7 тыс. евро (в ценах 1995). Этот показатель постоянно растёт (в 1990 он равнялся 20,1 тыс., в 1995 — 21,4 тыс. евро), а в долларах США по текущим ценам и по паритету покупательной способности в 2001 — 28,2 тыс. (при среднем по ЕС 25,5 тыс.). Тем самым А. опережала Швецию, Великобританию, Италию, Францию, Германию, а уступала лишь Дании, Нидерландам, Ирландии и Люксембургу.

Объём ВВП в постоянных ценах в 2002 составил 200,7 млрд евро. Производство ВВП на 1 занятого в 2001 (производительность труда) — 58,3 тыс. евро.



Австрийская экономика отличается сравнительно низким уровнем инфляции (в 2002 — 1,8%) и безработицы (в 2000 — 3,7% от числа трудоспособного населения, в 2002 — 4,3%). Индекс потребительских цен в 2002 к 1996 составил 108,8, тогда как в ЕС в целом — 110,8 (см. табл. 3, 4).

Примерно 2,2% ВВП производится в сельском и лесном хозяйстве, 32,3% — в промышленности, энергетическом хозяйстве и строительстве, 65,5% — в сфере услуг, торговле, на транспорте и в связи, в банковской и страховой системе.

Таблица 3. Создание ВВП в А. по отраслям  
(млрд евро, в ценах 1995)

Отрасль	1998	2000	2002
Сельское и лесное хозяйство, рыболовство	4,6	4,6	4,6
Горнодобывающая и производство стройматериалов	0,6	0,6	0,7
Обрабатывающая промышленность	35,9	39,5	40,0
Энерго- и водоснабжение	5,2	5,3	5,9
Строительство	13,7	14,0	13,4
Торговля; ремонт	22,9	24,5	24,8
Гостиничный и ресторанный бизнес	6,5	7,0	7,6
Транспорт и связь	13,5	14,1	14,0
Кредитная сфера и страхование	12,6	13,6	12,8
Операции с недвижимостью, аренда и лизинг, производственные услуги для предприятий	25,1	27,7	29,4
Государственное управление, оборона, социальное страхование	11,4	11,7	11,7
Прочие услуги	24,3	24,7	25,0
<b>ВВП всего</b>	<b>185,5</b>	<b>197,4</b>	<b>200,7</b>

Таблица 4. Использование ВВП в А.  
(млрд евро, в ценах 1995)

Вид использования	1998	2000	2002
Потребительские расходы	140,4	147,5	150,4
Валовые инвестиции	44,7	47,9	43,9
Экспорт	81,0	99,7	109,8
Импорт	80,5	98,0	103,8
<b>ВВП</b>	<b>185,5</b>	<b>197,4</b>	<b>200,7</b>

Наиболее важными *промышленными отраслями* являются машиностроительная, пищевая, химическая, целлюлозно-бумажная, металлургическая. В автомобилестроении важнейшую часть составляет производство двигателей (900 тыс.шт. в год) и коробок передач при доле их экспорта св. 90%. В области электронных технологий А. завоевала себе международное признание, изготавливая на заказ интегральные микросхемы и чипы. Всё большее значение приобретает производство, в основном на экспорт, комплексного промышленного оборудования.

Постоянно расширяется потенциал гидроэлектростанций, А. — крупнейший в ЕС производитель гидроэлектроэнергии. Если в 1998 на ГЭС произведено 38,7 тыс. ГВт (67,4% всей произведённой в стране электроэнергии), то в 2000 — 43,5 тыс. ГВт (70,5%). При этом в 2000 страна экспортировала 15,1 ГВт и импортировала 13,8 ГВт.

Промышленное производство в 2002 увеличилось к уровню 1995 на 32,9%, причём наибольший рост наблюдался в Каринтии (на 56,5%), тогда как в Вене оно снизилось на 3,6%. Рост производства инвестиционных товаров за этот же период составил 56,5%, а потребительских товаров длительного пользования уменьшился на 0,5% (хотя в 2000 индекс составлял 110,6). В 2 раза упало производство одежды, но более чем в 2 раза увеличилось производство в табачной отрасли. Индекс производства в машиностроении составил 173,8, в электротехнике — 203,0, в производстве транспортных средств и их комплектующих — 203,9. Особенно бурный рост наблюдался в производстве средств оргтехники и устройств для обработки информации — индекс в 2002 к 1995 составил 656, а в 2001 был ещё выше — 699.

Несмотря на то что гористая местность мало подходит для земледелия, использование современных методов ведения хозяйства даёт А. возможность обеспечивать 3/4 потребностей внутреннего рынка *сельскохозяйственной продукции*.

В сельскохозяйственном пользовании находится 41% площади страны. Работники сельского и лесного хозяйства составляют всего 5% работающего населения. В сельском хозяйстве действуют жёсткие нормативы применения средств защиты растений и удобрений. В А. 70% предприятий, использующих 90% сельскохозяйственных земель, участвуют в национальной экологической программе (в среднем в ЕС — ок. 20%). Более 20 тыс. крестьянских хозяйств производят экологически чистую биопродукцию.

Протяжённость железных дорог составляет немалым более 6 тыс. км, из которых более половины электрифицировано. Общая протяжённость автомобильных дорог — 133,4 тыс. км, в т.ч. более 1600 км — скоростные дороги. Зарегистрировано более 4 млн легковых и ок. 350 тыс. грузовых автомобилей. Внутренние водные пути — 358 км. В пассажирских перевозках лидирует автобусный транспорт — 608 млн чел. в 2000, за ним следует железнодорожный — 183 млн. По объёму грузовых перевозок автомобильный транспорт более чем в 3 раза превосходит железнодорожный, но по тонно-километрам показатели у них примерно равны (в 2001 автомобильный — 17 556 млн ткм, железнодорожный — 17 387 млн ткм).

6 международных аэропортов: в Вене, Зальцбурге, Граце, Инсбруке, Линце и Клагенфурте. Крупнейшая авиакомпания — «Австрийские авиалинии» — располагает 90 самолетами и в 2000 перевезла 8 млн пассажиров (из общего числа 15,6 млн).

Протяжённость нефтепроводов — 777 км, газопроводов — 840 км. По трубопроводам в 2001 перекачано ок. 60 млн т продуктов.

Несмотря на отсутствие выхода к морю, А. располагает 10 торговыми судами.

В стране хорошо развита *связь*, на рынке услуг связи действует ок. 30 компаний. Имеется 4 млн телефонных точек и 6 млн мобильных телефонов. Почти половина населения — 4 млн чел. — пользуется Интернетом.

А. — высокоразвитая индустриальная страна, но большинство населения работает в сфере розничной торговли, банковского обслуживания, здравоохранения, образования и туризма, причём последний является одной из наиболее доходных отраслей в экономике.

В 2002 число туристов составило 27,4 млн, в т.ч. 18,6 млн — иностранных. Валовые поступления от туризма в 2002 оцениваются в 9,6 млрд евро (что меньше, чем в 2001, почти на 1,7 млрд евро, хотя число туристов увеличилось).

В последние годы ряд важных хозяйственно-политических функций в большей или меньшей степени осуществляется наднациональными государственными органами (прежде всего это относится к внешне-торговой и валютно-денежной политике). Тем не менее на национальном уровне австрийское правительство продолжает выполнять важные задачи экономической и социальной политики.

Характерная черта послевоенного развития А. — значительный удельный вес в промышленности предприятий государственного сектора. В 1986 доля

государственных предприятий, объединённых в концерн «Эстеррайхише Индустрихолдинг А.Г.» («ЭИАГ»), в объёме промышленного производства составляла ок. 30%, а в общем числе занятых в промышленности — 20%.

В 1987 австрийским правительством была принята программа «санирования» «ЭИАГ», направленная на последовательную приватизацию перспективных и рентабельных предприятий и ликвидацию неэффективных производств. К 2000 государство сохранило в полной собственности лишь 2 предприятия, а в остальных сохраняет за собой долевое участие, причём наибольшее в табачной отрасли (более 40%), в компании «Австрийские авиалинии» (39,7%), в капитале крупнейших концернов в чёрной металлургии (35–39%).

В *экономической политике* в 1990-е гг. проводилась линия на дальнейшее сокращение государственного сектора, приватизацию, снижение прямого участия государства в хозяйственной деятельности, поддержку частного предпринимательства, перенос центра тяжести государственного регулирования на совершенствование рамочных условий деятельности хозяйствующих субъектов.

Коалиционное правительство АНП и АПС, провозгласив лозунг «управлять по-новому», наметило программу реформ, которая в определённой степени может привести к постепенному размыванию системы социального партнёрства, в течение десятилетий гарантировавшей социальную стабильность в обществе.

Правительство уделяет большое внимание задачам финансовой консолидации, санирования бюджета страны, улучшения финансового положения отдельных структур с прямым или опосредованным участием государства. Важнейшими составляющими правительственной программы являются проведение пенсионной реформы, вызвавшей бурные протесты в стране, последовательная приватизация госсобственности, реформа административно-управленческой сферы, развитие национального рынка капитала, усиление научного потенциала экономики.

Особое значение имеет комплексное реформирование *системы социального обеспечения*. В А. социальное страхование обязательно для всех несамостоятельных занятых (кроме госчиновников). Работники и работодатели выплачивают в равных долях многочисленные социальные взносы, из которых формируются соответствующие социальные фонды: страхование пенсионное, медицинское, от несчастных случаев, от безработицы, взнос в фонды возмещения при банкротстве предприя-

тия, взнос на выравнивание положения семей, содействие строительству жилья и некоторые другие.

После 1999 основные функции денежно-валютного регулирования в связи с образованием Экономического и валютного союза были переданы Европейскому центральному банку (ЕЦБ). Национальный банк А. входит в Европейскую систему центральных банков и реализует политику, которую формулирует ЕЦБ. Вместе с тем за Национальным банком А. сохраняются функции контроля за платёжным оборотом и выдачей евробанкнот, управления находящимися ещё у него золотовалютными резервами.

Кредитные институты в А. весьма разнообразны. По балансовой сумме ведущее место занимают сберегательные кассы (38% общей балансовой суммы на кон. 2000), а по числу учреждений и филиалов — Райффайзенбанки (625 основных учреждений из общего числа 923 и 1741 филиал из 4556). Кроме того, имеются акционерные банки (второе место по балансовой сумме), строительные сберегательные кассы, земельные ипотечные банки, Фольксбанки, специальные банки. Если в 1980-е гг. число кредитных организаций росло, то в 1990-е оно немного сократилось.

Доля ВВП, перераспределяемого государством, очень велика, хотя и немного снижается в последние годы. Если в 1990 совокупные государственные расходы, включая социальные фонды, составили 53,1% к ВВП, то в 1993 — 57,9%, но затем снизились до 52,5% в 2000 и 52,3% в 2001.

Дефицит государственного бюджета практически постоянный (за исключением 2001, когда наблюдался профицит +0,3% к ВВП). Но если в нач. 1990-х гг. он колебался от -3 до -5,2%, то с 1997 не превышал -2,4%, а в 2002 равнялся -0,6%, т.е. страна соблюдает маастрихтские критерии по этому показателю. Однако государственный долг, составлявший до 1992 меньше 60% от ВВП, увеличился затем до 69,2% и сейчас колеблется на уровне 67–68% (или 146,5 млрд евро, в т.ч. 132,2 млрд — федеральный долг), превышая установленный Маастрихтским договором предел в 60%.

Расходы федерального бюджета, по предварительным данным, в 2002 составили 61,8 млрд евро, а доходы — 59,4 млрд евро. Примерно 45% доходов приходится на налоги с доходов и имущества, 29,7% даёт налог с оборота, 8% — акцизы. Основная часть расходов — на социальную сферу.

Правительство проводит налоговую реформу с целью снижения уровня налогообложения заработной платы и других доходов граждан и их семей при одновременном предоставлении некоторых налоговых

льгот предпринимателям, а также с целью упрощения налоговой системы в целом при одновременном ужесточении контроля за налоговыми платежами.

В А. существует развитая система социального обеспечения и защиты, имеющая два уровня: обязательное страхование и государственная социальная помощь. Обеспечивая социальную стабильность и уверенность, эта система тем не менее является весьма дорогостоящей и требует — в т.ч. и по демографическим причинам — постоянно растущих отчислений. Поэтому если в 1990–2001 суммарная брутто-заработная плата выросла на 51%, то нетто-заработная плата — всего на 35% (в это же время отчисления в виде налога на заработную плату и социальных взносов увеличились в 2 раза).

В 2001 средняя номинальная заработная плата на 1 наёмного работника составила 2400 евро в месяц (брутто), увеличившись по сравнению с 1990 на 41% (нетто-заработная плата на 1 работника в 2001 составила 1620 евро и выросла по сравнению с 1990 на 26,6%).

Позитивным фактором для устойчивости уровня жизни населения является низкий рост цен на потребительские товары и услуги; за последние 2 года больше всего (на 10,8%) выросла цена на табачные изделия, а меньше всего (на 1,1%) — на бытовую электроэнергию и отопление домов.

Пока безработица в А. относительно низкая, но в случае затягивания стагнации европейской экономики может существенно вырасти. Число зарегистрированных безработных составило в среднем 232,4 тыс. чел. Число свободных вакансий заметно сократилось. Среди безработных доля лиц старше 50 лет в 2002 составляла 48,4%. Число лиц, ищущих работу более 1 года, — всего 5,5%, средняя продолжительность регистрации на бирже труда — 137 дней.

Важную роль играют внешние *экономические связи*; А. торгует со 150 странами мира.

*Экспорт* товаров в 2002 77,3 млрд евро (на 4,1% больше, чем в 2001; в 2000 рост составил 15,6%, в 2001 — 6,5%). Экспортируются машины, бумага и картон, автомобили, черные металлы. Почти половина экспорта — потребительские товары.

*Импорт* товаров в 2002 — 76,9 млрд евро (на 2,2% меньше, чем в 2001; в 2000 рост составил 14,7%, в 2001 — 5%). Импортируется преимущественно готовая продукция, причём половину импорта составляют потребительские товары.

В 2002 образовалось небольшое положительное сальдо торгового баланса, тогда как в предыдущие годы оно было отрицательным.

Подавляющая часть австрийской торговли приходится на страны ЕС (60,2% экспорта и 65,8% импорта). Основным торговым партнёром выступает Германия (её доля в товарообороте 36,1%), далее с большим отрывом следуют Италия, Швейцария, Франция, Венгрия. Торговля с восточноевропейскими странами неуклонно растёт: экспорт в эти страны (без стран СНГ) составил 13,5 млрд евро (17,5%), а импорт из них — 10,2 млрд евро (13,2%).

Товарооборот А. с РФ в последние годы также растёт: с 1893 млн евро в 2000 до 1985 млн евро в 2002, однако при этом импорт из РФ упал с 1238 млн до 1032 млн, а экспорт в РФ увеличился с 655 млн до 953 млн. В основном из А. в РФ экспортируются машины, продукция химической промышленности (прежде всего фармацевтические товары), бумага и картон, стальные трубы для добычи нефти, импортируются из РФ энергоносители и металлы.

Платёжный баланс по текущим операциям в А. в 2002 был положительным (причём и по товарам, и по услугам). Баланс движения капиталов чаще складывается отрицательно либо с небольшим плюсом.

Иностранным инвестициям на условиях взаимности в А. предоставляется национальный режим. Созданное в 1983 государственное специализированное агентство успешно поддерживает размещение иностранных предприятий в А. Крупнейший зарубежный инвестор — Германия (ок. 30% инвестиций).

### Наука и культура

Государственная система школьного образования в А. была введена ещё в 1774, с 1869 введено обязательное восьмилетнее образование, с 1962 — девятилетнее. После 4-летней начальной школы можно поступать в основную или в общеобразовательную школу более высокого уровня (гимназии).

Университеты в А. осуществляют и обучение, и научные исследования. Доступ в университет открыт для всех проживающих в стране, сдавших экзамен на аттестат зрелости. Как и в школах, обучение в университетах для австрийцев бесплатное. Сейчас в А. действует 19 университетов, в т.ч. 7 — в Вене. В них обучается более 220 тыс. студентов (доля иностранцев — более 12%). Помимо университетов имеются специальные высшие школы, колледжи, академии и другие вузы.

В 1847 основана Австрийская академия наук, являющаяся крупнейшим научным внеуниверситетским учреждением страны. В основном она занимается фундаментальными исследованиями. В её составе Институт сравнительного исследования поведения

им. К.Лоренца, Международный институт прикладного системного анализа и др.

Всего в А. ок. 2200 научных учреждений, в которых работает примерно 25 тыс. чел. Для А. характерно активное участие в международной научной кооперации: она участвует в более чем 1000 исследовательских проектах рамочной программы ЕС.

Небольшая А. — страна великих учёных и целых школ, причём не только в естественных, но и в гуманитарных науках. Широко известны австрийская школа в экономике (К.Менгер, Ф. фон Визер, Е. фон Бём-Баверк), теоретик либерализма Л. фон Мизес, психолог З.Фрейд, экономист Й.Шумпетер, лауреаты Нобелевской премии Ф. фон Хайек и К.Лоренц.

В сфере культуры А. ассоциируется с музыкой. Однако она имеет и глубокие традиции в области литературы. Ещё в 12—13 вв. А. стала одним из центров литературного творчества благодаря Вальтеру фон дер Фогельвайде и «Песне о нибелунгах». В более близкую нам эпоху литературную славу А. создавали С.Цвейг, жившие в Праге (тогда в Австро-Венгрии) Р.М.Рильке и Ф.Кафка, Р.Музиль.

В стране множество архитектурных памятников разных эпох и стилей начиная с 11 в. Но особое значение имеет барокко, до сих пор отражающее внутреннюю сущность австрийцев.

В области изобразительного искусства мировую известность получили художники Г.Климт, Э.Шиле и О.Кокошка.

Но музыка — все же важнейшее из всех искусств в А. Традиции «Венской классики» — Й. Гайдна, В.А.Моцарта, Л. ван Бетховена — продолжили и развили Ф.Шуберт, А.Брукнер, Й.Брамс, Г.Малер, а уже в 20 в. в новой музыкальной эстетике — А.Шёнберг, А.Берг, А.Веберн. Во 2-й пол. 19 в. получила развитие венская оперетта (Ж.Оффенбах, И.Штраус, Ф.Легар и др.).

В 1869 открыт Венский оперный театр, которым руководили Г.Малер, Р.Штраус, К.Бём, Г. фон Караян. Огромное культурное значение имеет Зальцбургский музыкальный фестиваль, проводимый с 1920.

Знамениты австрийские музеи, прежде всего венские Музей истории искусств, Естественно-исторический музей, крупнейшее в мире собрание графики Альбертина, Австрийская галерея (в замке Бельведер) и множество других.







## АНДОРРА

(каталанский, исп. Andorra,  
франц. Andorre)

### Общие сведения

Официальное название — **Княжество (или принципат) Андорра** (на каталанском — *Principat d'Andorra*, на испанском — *Principado de Andorra*, на французском — *Principauté d'Andorre*). Расположена на юго-западе Европы в восточной части Пиренейских гор. Площадь — 465 км<sup>2</sup>. Численность населения — 68,4 тыс. чел. (2002). Официальный язык — каталанский, распространены испанский и французский. Столица — г. Андорра (Андорра-ла-Вьеха, 25 тыс. чел.). Национальный праздник — 8 сентября. Денежная единица — евро (с 2002).

Член ООН (с 1993), ЮНЕСКО, ОБСЕ и др.

### География

Расположена на пересечении 42°30′ северной широты и 1°30′ восточной долготы. Граничит на севере с Францией, на юге с Испанией. Находится на высоте ок. 1000 м в живописной котловине, окружённой высокими *горами* (пик Кома-Педроса — 2946 м). Территорию страны пересекают р. Валира и её притоки. В долинах преобладают горные бурозёмы, на лесистых склонах гор — подзолистые почвы. *Леса* занимают 1/3 территории (ель, пихта, бук, каштан). Выше лесного пояса находятся субальпийские и альпийские *луга*. В долинах преобладают жестколистные дубы. Из *животных* водятся куницы, лисы, белки, зайцы, пиренейская выхухоль, кабаны, горные козлы. Из *птиц* встречаются глухари, филины, фазаны. *Недра* страны богаты железной рудой, есть олово, серебро, драгоценные и поделочные камни. Зима холодная с обильными снегопадами, лето прохладное, на самом юге климат континентальный с



засушливым летом. В долинах средняя температура летом +20°C, зимой +2°C, осадки 400–500 мм. В горах летом +5–10°C, зимой до –15°C.

### Население

*Среднегодовой прирост населения* — 1,11% (2002). Рождаемость — 9,97‰, смертность — 5,57‰ (2002). *Средняя продолжительность жизни* — 80,5 года для мужчин и 86 лет — для женщин. *Возрастная структура*: до 14 лет — 15,2%, 15–64 года — 71,9%, 65 лет и старше — 12,9%. Городское население — 42%. Грамотно почти 100% взрослого населения. Более 30% — каталонцы, 43% — испанцы, остальные — французы, португальцы и др. (2002). Господствующая религия — католическая.

### История

Княжество А. существует с раннего средневековья. В нач. 8 в. было завоёвано арабами, в 9 в. они были изгнаны. С 1133 находится под властью епископа Урхельского. В 1278 в результате борьбы епископа с французским князем де Фуа был подписан акт о взаимном признании прав, по которому епископ Урхельский и князь Роже Бернар III Фуа стали князьями-соправителями А. В 1419 по согласованию с соправителями был создан первый парламент страны (Совет земель). В кон. 16 в. право на сюзеренство перешло к французским королям. После Великой французской революции Франция отказалась от своих прав на А., которые восстановил Наполеон в 1806. В 1866 была провозглашена первая Конституция. В 1934–41 страной правил провозгласивший себя князем, а затем королём Борисом I русский белоэмиг-

рант штабс-капитан Б. Скосырев, который провёл ряд либеральных реформ, в т. ч. даровал избирательное право всем мужчинам (ранее им пользовались лишь главы семейств). Женщины А. получили право голоса в 1970.

#### Государственное устройство и политическая система

А. — парламентское княжество под совместным протекторатом Испании и Франции. Соправителями страны считаются президент Франции и епископ Урхельский (Испания), которым до сих пор выплачивается символическая дань. Конституция действует с 1993. *Законодательный орган* — однопалатный парламент, или Генеральный совет, состоящий из 28 депутатов по 4 от каждого прихода. Его полномочия ограничены вопросами общего порядка и юстиции. С 1993 А. получила своё правительство — Исполнительный совет, глава которого выбирается парламентом. С 1994 им является М. Форне Молне. *Основные партии* А.: Демократическая партия, Либеральная партия, Национальная демократическая инициатива, Социал-демократический союз и др. Страна делится на 7 приходов. Во главе каждого прихода — муниципальный совет, избираемый населением этого прихода. Регулярных Вооружённых сил в А. нет.

#### Экономика

80% ВВП А. приходится на *туристическую отрасль*, остальное — на *сельское хозяйство, промышленность и энергетику*. Объём ВВП — 1,3 млрд долл., прирост — 3,8%, ВВП на душу населения 19 тыс. долл. (2000). Экономически активное население 33 тыс. чел. (2001). Инфляция — 4,3%, безработицы нет. Крупнейшая ГЭС находится на р. Валира в г. Лес-Эскальдес (мощность — 26,5 мВт). Остальная электроэнергия поставляется из Франции и Испании, есть несколько маленьких электростанций на горных реках.

В сфере услуг занято 78% экономически активного населения, в промышленности — 21%, в сельском хозяйстве — 1% (2000). В сельском хозяйстве доминируют овцеводство и выращивание табака, распространены посадки ячменя, ржи, картофеля, винограда. Только 2% земель обрабатывается, поэтому основная часть продовольствия импортируется. Обрабатывающая промышленность представлена производством табачных изделий, мебели, минеральной воды, сыров, кустарным изготовлением сувениров. В сфере услуг главная отрасль — туризм, развиты торговля и банковское дело. Ежегодно страну посещает 9—10 млн туристов, которых привлекают горные курорты, красивые ландшафты, а также беспошлинный статус А. С 1991 после переговоров с ЕС в

стране установлены квоты на импорт и продажу табака, алкогольных напитков, молочных изделий. А. — член таможенного союза ЕС, на неё распространяются правила ЕС по беспошлинной торговле готовыми изделиями.

Протяжённость автомобильных дорог — 269 км, из них с твёрдым покрытием 198 км. Число телефонных линий — ок. 33 тыс., мобильных телефонов — ок. 14 тыс. (1998), пользователей Интернета — 24,5 тыс. (2001). Железных дорог и аэропортов нет.

*Бюджет* А.: 385 млн долл. — доходы, 342 млн долл. — расходы. Торговые операции сосредоточены у 15 крупных торговцев-оптовиков. Банковская система включает 7 банков и 53 филиала. Регулируется законом, принятым в 1993, по которому банки должны инвестировать 4% от вкладов в фонд погашения государственного долга. Система социального обеспечения создана ещё в кон. 1960-х гг., осуществляет выплаты по болезни, пенсиям и страхованию рабочих и служащих.


*Экспорт* — 58 млн долл., *импорт* — 1,077 млрд долл. Основные экспортные товары — табачные изделия, мебель. На Францию приходится 34% экспорта, на Испанию — 58%. Основные импортные товары — потребительские, продовольствие, электроэнергия. На Испанию приходится 48% импорта, на Францию — 35%, на США — 2,3% (1998). А. не является полноценным офшорным центром. Несмотря на практическое отсутствие налогов, деятельность иностранного капитала разрешена только в смешанных компаниях, где иностранцы могут иметь не более 33%. Чтобы стать андоррским резидентом, нужно прожить в стране не менее 20 лет.

#### Наука и культура

В А. 18 школ (10 тыс. учащихся), дающих семилетнее образование, содержатся за счёт Франции и Испании, обучение ведётся на языках этих стран. Изучение каталанского языка входит в программу. При местной церкви есть школа, где обучение идёт на каталанском языке. Начальное образование бесплатное. Полное и среднее образование можно получить только за границей.

На развитие *культуры* оказали влияние Испания и Франция. В А. существуют давние традиции художественного литья из металла, резьбы по дереву и камню. В живописи преобладает природа. В столице есть музей, библиотека и архив. Встречаются архитектурные памятники, в т.ч. римского и арабского периодов. В «Доме Долин» (1580) находится резиденция правительства А.





## БЕЛЬГИЯ (Belgique, Belgium)

### Общие сведения

Официальное название — **Королевство Бельгия** (*Royaume de Belgique, Koninkrijk België, Kingdom of Belgium*). Расположена в Западной Европе. Площадь — 30,51 тыс. км<sup>2</sup>, численность населения — 10,3 млн чел. (2002). Государственные языки — голландский, французский и немецкий. Столица — г. Брюссель (959 тыс. чел., 2000). Государственный праздник — День независимости 21 июля (с 1831). Денежная единица — евро (с января 2002). Б. владений не имеет (прежде владела колонией Бельгийское Конго, а также имела мандат на территорию Руанда-Урунди в Африке).

Член 70 международных организаций, в т.ч. ООН (с 1945), Бенилюкса, ЕС, НАТО, ВТО и др.

### География

Расположена между 4°00′ восточной долготы и 50°50′ северной широты. На северо-западе омывается Северным морем, длина морской границы 66 км. Бельгийское побережье обладает почти прямолинейными береговыми очертаниями. Страна граничит на юго-западе с Францией (620 км), на севере — с Нидерландами (450 км), на востоке — с Германией (167 км) и Люксембургом (148 км). Б. в основном низменная страна, постепенно повышающаяся с северо-запада на юго-восток. Делится на три части: низменная плоская равнина (северо-запад), холмистая равнина (центр) и древний сглаженный горный массив Арденны (юго-восток). Самые высокие *горные точки*: Ботранж (694 м), Барак-Мишель (675 м).



Наиболее крупные и важные *реки*: Маас (длина в пределах страны — 183 км) и Шельда (200 км), которая впадает в длинный узкий рукав Северного моря — Западную Шельду. Равнины расположены на востоке (плато Кампин) и северо-западе — почти до морского побережья (плодородная Франдская низменность). *Почвы* на северных склонах Арденн скалисты и бесплодны, на южном — плодородны во множестве широких долин. Холмистая и низменная местность, которая тянется к северу от реки Маас, сложена третичными глинами и песками, нередко покрытыми лёссовидной глиной (её часто называют «гебейской глиной»), которая отличается большим плодородием.

*Растительный мир* страны находится в зоне широколиственных лесов приатлантической ботанической провинции — дубово-берёзовые рощи с примесью граба, бука и каштана. *Животный мир* сохранился в основном в горных районах Арденн (чёрный хорёк, серая куропатка и пр.).

*Полезные ископаемые*: каменный уголь в южном (Монс-Льеж) и северном (Кампин) бассейнах (запасы почти истощены); кварцевый песок (Шарлеруа, Намюр), разработки продолжаются.

*Климат* в стране — умеренный, мягкий, морской, средняя годовая температура +10°С. Зимой реки не замерзают.

### Население

*Темпы прироста населения* 0,15% (2002). Рождаемость — 10,58‰, смертность — 10,08‰. Детская смертность достигает 4,64 чел. на 1000 новорождённых.

(2002). Средняя продолжительность жизни составляет 78,13 года, в т.ч. женщин — 81,62, а мужчин — 74,8 (2002).

*Структура населения* имеет ряд половозрастных особенностей. Численность мужского населения страны в целом несколько уступает женскому (0,96). Правда, при рождении оно преобладает (1,05), но затем постепенно утрачивает своё лидерство. В возрасте 15—64 года этот показатель почти выравнивается (1,02), а св. 65 лет уже наступает значительный разрыв (0,69). Возрастная структура населения: до 14 лет — 17,3%, 15—64 года — 65,6%, 65 лет и старше — 17,1%. Возраст выхода на пенсию колеблется в пределах 56—58 лет. Подавляющая часть населения проживает в городах (80,5%).

*Этнический состав*: фламандцы (58%), валлоны (31%), другие (11%). За последние 10—20 лет доля фламандцев постоянно возрастала. *Используемые языки*: голландский (60%), французский (40%), немецкий (менее 1%). Этнические группы проживают преимущественно в определённых провинциях. Северная часть страны (Западная и Восточная Фландрии, Фламанд-Брабант, Антверпен, Лимбург) заселена фламандцами, которые говорят на особом языке западногерманской группы, близком к голландскому. На юге преобладают валлоны (Брабант-Валлон, Эно, Льеж, Намюр), язык которых близок к северофранцузскому (они представляют потомков романизированных белгов). На этом же языке говорит ок. 80% жителей Брюсселя. Наконец, на востоке страны (вокруг г. Эйпен и Мальмеди) проживают в основном немцы.

Образовательный уровень высокий (98% жителей страны могут читать и писать).

*Религиозный состав* отражает чётко выраженное преобладание католиков (75%); протестанты и другие вероисповедования менее представлены (25%).

### История

В древности на территории современной Б. обитало кельтское племя белгов, которое было завоёвано римским императором Цезарем (в 57 до н.э.). Эта область вошла в состав двух римских провинций: Нижняя Германия (с центром в г. Кёльне) и Вторая Бельгия (в г. Реймс). В период раннего средневековья она стала ядром франкского государства. Позднее (9—10 вв.) в результате разделов владений Каролингов эти земли были поделены по течению реки Шельды на западную часть (Фландрия), которая отошла к Франции, и восточную — отошла к Лотарингии, номинально подчинённой Германской империи. Уже в 12—13 вв. Фландрия и Брабант стали самыми экономически развитыми областями

Европы. Почти всё городское население было занято производством шерстяного сукна и тканей, которые поставлялись на мировые рынки. Главным центром ремесла и торговли в 15 в. становится Антверпен.

В 16—18 вв. Б. (в составе Нидерландов) оказалась частью испанской монархии. Постоянное противостояние иностранному господству, которое нередко принимало форму вооружённого восстания, не помешало, однако, постепенному формированию нового капиталистического облика. Возникали и новые отрасли производства: кружевное, шёлковое, стекольное. В долинах рек Маас и Самбр, где началась разработка угольных месторождений, стали развиваться металлургия и металлообработка. Именно в эти годы Карл V, император Священной Римской империи с её обширными европейскими и заморскими владениями, превратил Брюссель в неофициальную столицу своего огромного государства, просуществовавшего до 1550.

В рамках войны за «испанское наследство» (1701—14) Б. (как часть испанских Нидерландов) отошла к австрийской империи Габсбургов. Но борьба против иностранного господства не прекращалась. В нач. 1789 вспыхнуло вооружённое восстание против австрийского правления (т.н. Брабантская революция). В январе 1790 национальный конгресс 9 провинций провозгласил независимость Соединённых штатов Б. Однако этот период в истории страны продолжался недолго. После поражения Австрийской империи в войне с Францией эта территория перешла под французское правление (1795—1814). Падение наполеоновской империи не привело, однако, к воссозданию независимой Б. По заключительному акту Венского конгресса (июнь 1815) она была объединена с Голландией в Королевство Нидерланды во главе с голландским королём Вильгельмом I.

Новый альянс оказался недолговечным. Интересы бельгийских промышленников, нуждавшиеся в защите покровительственными пошлинами, вступали в противоречие с устремлениями голландских торговцев и аграриев, требовавших «свободной торговли». В новом государстве права бельгийцев всячески ущемлялись. В августе 1830 в Брюсселе вспыхнуло вооружённое восстание против голландского правления. После недельных боёв на улицах города голландские войска были вынуждены отступить. В ноябре 1830 Национальный конгресс провинций вновь объявил независимость Б. В декабре 1830 Лондонская конференция 5 ведущих европейских государств признала эту декларацию, в январе 1831 Б. провозгласила вечный нейтралитет.



Завоевание государственной независимости способствовало быстрому превращению страны в одно из самых индустриально развитых европейских государств (металлургия, металлообработка, тяжёлое машиностроение, химическое производство). Этому способствовало наличие природных ресурсов (главным образом коксующихся каменных углей) и массы свободных капиталов, накопленных в результате обширной внешней торговли, а также доходов от колониальных владений (прежде всего Бельгийского Конго в Африке).

Во время 1-й и 2-й мировых войн Б., несмотря на международно признанный нейтралитет, дважды оккупировалась германскими войсками. Но каждый раз после поражения Германии, которого добивались союзные державы антигерманской коалиции, стране удавалось сравнительно быстро восстанавливать свою экономику и даже выполнять особо важную роль в хозяйственном возрождении всего западноевропейского региона. Бельгийская тяжёлая индустрия (угольная, металлургическая, машиностроительная) в эти периоды максимально использовала преимущества своего геостратегического положения («золотые ворота Европы»).

Ещё до окончания 2-й мировой войны Б. выступила одним из инициаторов создания первого межстранового европейского объединения Бенилюкс (в 1944), в которое вошли три страны (Бельгия, Нидерланды, Люксембург).

Затем последовало формирование первого отраслевого Европейского объединения угля и стали (1951). Обе эти организации явились как бы предшественниками Европейского союза (1957). Ныне Брюссель является столицей постоянно расширяющегося ЕС. У современной Б. появилась совершенно уникальная роль интеграционного посредника. Своеобразный опыт векового сосуществования, обретенный бельгийцами, говорящими на голландском, французском и немецком языках, способствовал появлению замечательной способности к поиску компромиссов и здравого мышления.

Не случайно большинство выдающихся бельгийских общественных деятелей, получивших всемирную известность, принимали активное участие в формировании европейского единства. Таковым можно считать лидера бельгийских социалистов П. Спаака. В 1940—50-е гг. он постоянно возглавлял правительство и Министерство иностранных дел страны.

Более 100 лет назад известный бельгийский предприниматель Э. Сольвей впервые предложил план интеграции европейской экономики. Его считают также

основателем концепции «социально ориентированного капитализма», которая впоследствии получила широкое распространение в европейском предпринимательстве. В кон. 1990-х гг. Б., по оценке многих международных экспертов, дала Европе ещё одного неординарного общественного деятеля. Таковым считается лидер фламандских либеральных демократов Г. Верхофстадт, который уже 5 лет возглавляет Совет министров Б. (с июня 1999). Он обосновал и выдвинул в качестве важнейшей национальной стратегической цели придание процессу европейской интеграции постоянного характера, потому что только в этих условиях малая страна получает свой голос в решении общемировых проблем.

За период государственной независимости Б. её границы не претерпевали существенных изменений. Но всё же её площадь дважды незначительно увеличивалась. В 1839 к ней отошли: больше половины территории Великого герцогства Люксембург и ок. половины нидерландской провинции Лимбург (на их основе были образованы бельгийские провинции с аналогичными названиями). В 1918 после поражения Германии в 1-й мировой войне Б. получила два небольших немецких округа (Эйпен и Мальмеди), которые были включены в состав бельгийской провинции Льеж.

#### Государственное устройство и политическая система

Б. — страна федеративной парламентской демократии в условиях конституционной монархии. Действует Конституция, принятая 7 февраля 1831. Последние изменения вносились 14 июля 1993 (парламентом был одобрен конституционный пакет законов о создании федеративного государства).

*Административное деление:* 3 региона (Фландрия, Валлония и столичный округ Брюсселя) и 10 провинций (Антверпен, Западная Фландрия, Восточная Фландрия, Флаамс-Брабант, Лимбург, Брабант-Валлон, Эно, Льеж, Намюр, Люксембург). *Наиболее крупные города (2000):* Брюссель, Антверпен (932 тыс. чел.), Льеж (586 тыс. чел.), Шарлеруа (421 тыс. чел.).

*Принципы государственного управления* основаны на разделении властей. *Высшим законодательным органом* является двухпалатный парламент, который включает Сенат и палату депутатов (выборы в эти органы происходят одновременно каждые 4 года). Сенат состоит из 71 члена (40 избираются прямым народным голосованием, 31 — косвенным). В палату депутатов (150 мест) выборы происходят на основе пропорционального представительства путём прямого

голосования. На выборах 1999 в состав Сената вошли представители 10 политических партий, палаты депутатов — 11.

*Главой государства* является король Альберт II (он взошёл на престол 9 августа 1993), его наследник — принц Филипп. Глава правительства (т.е. исполнительной власти) и члены его кабинета назначаются королём (обычно из представителей партий, лидирующих в Сенате и палате депутатов). Затем они одобряются законодательной властью (т.е. парламентом). В результате конституционных изменений (от 14 июля 1993) Б. превратилась в федеративное государство, в рамках которого действует три правительственных уровня (федеральный, региональный и языково-общинный) с чётким разграничением полномочий и ответственности.

Судебная власть опирается на прецедентное право. Судьи назначаются королём пожизненно, но подбираются правительством страны.

Во главе действующей правительственной коалиции, которая в западной прессе обычно именуется как «радужная шестёрка», находится представитель Фламандской либерально-демократической партии (VLD) Г. Верхофстадт. На выборах 1999 она получила 15,4% голосов в Сенате и 14,3% — в палате депутатов. Далее следует Франкофонская социалистическая партия (PS) — 9,7 и 10,2%, две Партии «зелёных» — «ЭКОЛО» (Валлония) — 7,4 и 7,4% и «АГАЛЕФ» (Фландрия) — 7,1 и 7,0% и др.

*Избирательная система и общественно-политическая структура* Б. характеризуются рядом особенностей. Прежде всего в стране существует весьма характерный европейский набор политических партий (христианские демократы, социал-демократы, либеральные демократы и «зеленые»), но проблема состоит в том, что действует большое число и нетрадиционных партий, многие из которых не представлены в законодательных органах, поскольку не смогли преодолеть 5%-го барьера необходимого числа набранных голосов избирателей. Более того, и традиционные партии оказались слишком небольшими, чтобы обеспечить солидное представительство.

Такая ситуация сложилась в силу того, что в последние десятилетия происходил процесс серьёзной федерализации общественно-политической жизни, сменивший прежний по существу унитарный характер государственного устройства с преобладанием франкофонского меньшинства. За этот период в стране почти все общенациональные бельгийские партии разделились по языково-общинному признаку (фла-

мандские и валлонские). Это привело к тому, что в законодательные органы страны стало входить не менее десятка сравнительно небольших партий. Для создания правительственной коалиции они вынуждены набирать не менее полдюжины партнёров различной социально-общественной ориентации. Достижение согласия в подобных альянсах становится поэтому проблемой весьма сложной.

Ещё одна особенность общественно-политической структуры просматривается достаточно чётко в растущем разрыве показателей результатов всенародных выборов на федеральном, региональном и локальном уровнях. Так, например, праворадикальная фламандская партия «Флаамс блок» (VB) на федеральных выборах набрала лишь 5,6% голосов избирателей (она не была включена в правительственную коалицию). Но на выборах в крупных фламандских городах её показатели были в несколько раз выше (в Генте — ок. 20%, а в Антверпене — 33%). Эта националистическая партия выступает не только против притока иммигрантов в страну, но и против финансового субсидирования Валлонии за счёт растущей экономики Фландрии. Понятно, что в таких условиях федеральная вертикаль власти не всегда может функционировать достаточно эффективно.

Многие другие общественные организации и элементы гражданского общества также достаточно чётко разделены по региональному признаку. Но вполне определённое исключение просматривается в деловой сфере. Профсоюзы страны не едины, но их разделение происходит по религиозному признаку. Существуют христианские и социалистические профсоюзные объединения. Действует единая влиятельная Федерация бельгийских промышленников, а также многочисленные отраслевые ассоциации (банковские, страховые и пр.).

*Внутренняя политика* действующего коалиционного правительства направлена прежде всего на проведение крупномасштабных реформ общественной жизни в стране. Необходимость их обозначилась достаточно чётко, поскольку за Б. в течение уже не одного десятилетия в ЕС закрепился имидж страны с «вялой общественной структурой». Вполне определённая ответственность за сложившееся положение лежит на фламандских и валлонских христианских демократах, которые впервые за 40 лет были вытеснены в оппозицию.

Основной тезис во внутренней политике — государственная федеративная структура страны может быть эффективной только тогда, когда она опирается на принцип нахождения необходимого баланса между

солидарностью и финансовой автономностью её трёх основных регионов. Постоянные финансовые трансферты из Фландрии в Валлонию всегда считались спорными для более обеспеченных фламандцев (их среднедушевой ВВП на 10% выше). Основные регионы страны должны получить большую фискальную самостоятельность, с правом умеренного маневрирования ставками налогообложения.

Коалиционному правительству в целом удалось существенно улучшить отношения между основными регионами. Это было достигнуто на базе регулярных совещаний представителей федерального, региональных и языково-общинных правительств. Именно на таком уровне и обсуждались проблемы внедрения большей автономии регионов в проведении налоговой политики, закрепление права на самостоятельное решение многих местных хозяйственных вопросов, проблем образования и общинной культуры. Впервые в рамках коалиционного правительства стали преобладать политические, а не языково-общинные различия.

В результате проведения столь крупномасштабной административной реформы, которая была направлена на устранение напряжённости между двумя основными регионами, страна вступила в новую стадию формирования эффективной федеративной структуры. Однако эта проблема всё ещё остаётся одной из сложнейших. Согласно опросам, ок. 27% бельгийцев считают, что фактор присутствия инородцев всегда вызывает беспокойство. Это самый высокий показатель в ЕС. Правда, в стране существует мнение, что действующее коалиционное правительство, в состав которого вошли в основном профессиональные эксперты (т.н. сорокалетние), способно решать и эти проблемы.

*Внешняя политика* Б. во многом определяется её особым положением в системе европейской интеграции. Главный бельгийский город не случайно считается «европейской столицей», и не только потому, что в ней размещены многие исполнительные органы ЕС. Термин «брюссельские чиновники» уже давно стал синонимом руководящей элиты ЕС, что не лишено основания. Эта небольшая европейская страна превратилась в своего рода опытную лабораторию ЕС, поскольку пути решения многих её проблем становятся эталоном для выработки общей европейской стратегии.

Не случайно согласно внешнеполитической концепции действующего коалиционного правительства Б. стремится выступать с масштабными планами постоянного расширения ЕС с его одновременной трансформацией в более централизованную органи-

зацию. Речь идёт прежде всего о создании новой государственной структуры, особенно в сфере формирования единой внешней политики Европы и боеспособных Вооружённых сил, с тем чтобы занять подобающее место в современной мировой политике.

Бельгийцы полагают, что при европейском строительстве роль малых стран, выступающих вместе с несколькими ведущими державами, может быть уникальной. Они незаменимы как посредники между большими странами. Именно малые государства в подобных союзах могут выдвигать стратегические инициативы относительно перспектив развития, поскольку их трудно заподозрить в «имперских амбициях».

Особая роль Б. в европейской интеграции основывалась на уникальном опыте сочетания в этой стране двух ключевых европейских культур — латинской и германской (позднее добавились англосаксонская и скандинавская, а скоро появится и славянская). Страна постепенно превращалась в «универсального посредника», без усилий которого принятие каких-либо решений затруднительно. Бельгийцы надеются получить для своей страны статус, соответствующий сегодняшнему положению Брюсселя, который уже давно живёт по «всемирному времени».

Возвысить свой «собственный голос» в мировой политике страна стремится, опираясь на принципы «человечности, демократии, защиты слабых, толерантности». В рамках европейской интеграции Б. совместно со своими партнёрами по Бенилюксу выдвинула концепцию «продвинутой кооперации» (enhanced cooperation), обосновывающую для малых стран право формировать небольшие группы для «продвижения» определённых проектов в рамках реформирования ЕС.

*Вооружённые силы* страны состоят из сухопутной армии, Военно-воздушных сил, Военно-морского флота и федеральной полиции. Территория Б. поделена на три военных округа (Брюссель, Антверпен, Льеж). Ежегодное число призывников (мужчин) составляет 63,2 тыс. чел. Призывной возраст — 19 лет. Расходы на оборону достигли почти 3 млрд долл. (2002), их доля в ВВП составляет 1,4%.

Б. имеет дипломатические отношения с РФ (установлены с СССР в 1925).

### Экономика

Б. относится к группе небольших высокоразвитых европейских государств, которые занимают важное место в современной мировой экономике. Этой категории «малых привилегированных наций»

удалось весьма эффективно использовать собственные природные благоприятные предпосылки (удобное геостратегическое положение, наличие естественных ресурсов и пр.) для ускоренного индустриального развития. Впоследствии на этой основе стали формироваться доминирующие отрасли национальной экономики, ориентированные на выпуск высококачественной и технически передовой продукции, на собственные «маркетинговые ниши» мирового рынка.

Б. нередко называют одной из первых индустриальных стран мира. В 19 в. она даже именовалась «маленькой мастерской мира». В первые годы после 2-й мировой войны к ней постоянно прибавляли термин «чудо-страна» или «витрина индустриального процветания». Но в последние три десятилетия 20 в. Б. нередко относили к категории «больного участника Евросоюза». Экономика этой страны в нач. 21 в. находится в фазе сложнейшей структурной перестройки, процессе поиска новой промышленной специализации в мировой экономике. И в этой сфере начали обозначаться определённые достижения.

ВВП Б. — 297,2 млрд долл. (2002), что соответствует 0,7–0,8% мирового уровня. ВВП на душу населения — 29 тыс. долл., что находится на уровне ведущих европейских государств, но значительно уступает большинству малых высокоразвитых стран (9-е место).

Экономический рост страны в последние годы характеризовался умеренными темпами (прирост ВВП в 1999 — 2,5%, в 2000 — 4,1%, в 2001 — 2,6%), но в 2002 произошло резкое замедление (0,6%), что было вызвано ухудшением мировой хозяйственной конъюнктуры. В стране практически отсутствует инфляция (1,7% в 2002).

Наиболее сложные проблемы бельгийской экономики связаны с занятостью (общее число работающих — 4,44 млн чел. в 2001), по уровню безработицы страна постоянно занимает 1–2-е места в ЕС (в 1999 — 11,7%, в 2000 — 10,9%, в 2001 — 10,6% и только в 2002 достигнут некоторый прогресс — 7,2%). Основная причина этого явления связана со структурной слабостью национальной экономики («старомодная специализация»). Б. оказалась в наибольшей степени уязвленной среди европейских стран конкуренцией со стороны т.н. новых индустриальных государств на мировых рынках. Они выступили продуцентами и поставщиками такой продукции, которая существенно совпадала с традиционной бельгийской специализацией (сталь, металлообработка, общее машиностроение, неорганическая химия, стекло,

текстиль). Феномен высокой бельгийской безработицы связан со сложностями приспособления к новым потребностям и условиям конкурентной борьбы на мировых рынках.

Особенности отраслевой структуры бельгийской экономики достаточно чётко отражаются по вкладу отраслей в ВВП (2001): сельское хозяйство — 1%, промышленность — 24%, услуги — 74%. Аналогичная картина складывается и при анализе занятости — 2, 25, 73% соответственно.

*Промышленность.* Преобладание сферы услуг сыграло существенную роль в замедлении процессов структурной перестройки национального хозяйства. Ведущие финансово-промышленные группы страны (Societe General de Belgique, Groupe Bruxelles Lambert и пр.) возникли ещё при прежней хозяйственной специализации и контролировали до половины экономических субъектов. Бельгийский капитализм, который можно охарактеризовать скорее как банкирский, чем промышленно-предпринимательский, не проявлял большой склонности переключаться со «старомодной», но прибыльной специализации на новые отрасли, связанные с большими рисками. Поэтому ставка была сделана на модернизацию и даже создание новых современных предприятий в прежних отраслях. Много веков основу традиционной хозяйственной специализации страны составляла чёрная и цветная металлургия. Первые «мастерские феронов» (металлургов) появились в этих местах ещё в Средние века. Позднее именно здесь был внедрён т.н. валлонский процесс второй переплавки чугуна, приведший к появлению сталелитейного производства. Современная Б. продолжает оставаться одним из ведущих производителей стали в ЕС (ок. 11,3 млн т в 2001). Её доля в мировом экспорте этой продукции составляет ок. 15–20%. Но особая ставка теперь сделана на выпуск специализированных изделий: нержавеющей стали, автомобильного проката, стальной проволоки и пр.

Формирование нового облика этой отрасли происходило в тесном альянсе с иностранными компаниями. Ведущий производитель нержавеющей стали фирма Cockerill-Sambre уступила контрольный пакет 53,7% акций французской компании Usinor. Современный металлургический комбинат Sidmar, ориентированный на выпуск автомобильного листа, вошёл в состав люксембургского концерна ARBED (60%) и т.д.

Химическая отрасль также продолжает оставаться важнейшей основой бельгийской промышленности



(по стоимости продукции она занимает 2-е место после машиностроения). Она зарождалась на базе использования отходов доменной индустрии. Разработанный местным предпринимателем Сольвейем метод получения соды привел к быстрому развитию производства различных кислот (азотной, серной и пр.), а также минеральных удобрений. Б. продолжает оставаться крупнейшим европейским производителем и экспортёром продукции неорганической химии (ок. 1/3).

Вместе с тем традиционный лидер в этой отрасли концерн Solvay уже осуществил частичное смещение своего производства в сферу органической химии. Совместно с другим ведущим национальным концерном USB он постепенно превращается в крупнейшего продуцента современной фармацевтической продукции. Вместе с тем подавляющее большинство новых производств органической химии сформировалось в партнёрстве с иностранными концернами (BP, Dow Chemicals, Union Carbide, BASF и др.), которые обосновались в районе антверпенского порта. Из 20 ведущих химических корпораций мира 10 представлены своими подразделениями в этом районе (он считается крупнейшим европейским центром химического производства).

Структурные сдвиги происходят и в бельгийском машиностроении. Оно традиционно ориентировалось на выпуск оборудования для металлургии и химии, транспортных средств, электротехнической продукции. Бельгийские фирмы по-прежнему лидируют в производстве и экспорте кузнечно-прессового оборудования (фирма LFT). Но на 1-е место вышло транспортное машиностроение, в котором вместо железнодорожного и судового производства был налажен крупномасштабный выпуск легковых автомобилей (ежегодно ок. 1 млн шт.).

Этот сектор бельгийского машиностроения также создавался в тесном сотрудничестве с иностранным капиталом. Начало было положено американской General Motors, которая построила в зоне антверпенского порта крупный завод по сборке автомашин (ок. 420 тыс. шт. ежегодно). Затем появились производственные корпуса другого американского автогиганта Ford (в предместьях г. Гент). Если первая компания ориентировалась в основном на «отверточную модель» производства (т.е. сборку из импортных компонентов), то вторая стала использовать местные комплектующие изделия, связанные с традиционной бельгийской специализацией (крылья из стального проката, кузова, автостекло и пр.). Позднее эта модель стала использоваться

в Б. и европейскими автоконцернами (Renault, Volkswagen, Volvo).

Такой путь международной специализации бельгийской промышленности вызвал определённое беспокойство в стране, поскольку возрастала зависимость национальной экономики от стратегических планов иностранных партнёров. Но возобладал прагматический подход к решению этой проблемы. Появлялась возможность создать новое мощное производство, обеспечить стране среднеевропейские темпы хозяйственного роста, предотвратить катастрофическое развитие «большой безработицы».

Современную отраслевую структуру бельгийского хозяйства см. в таблице.

В элитную дюжину бельгийских корпораций вошли пока немногие высокотехнологичные компании (Agfa-Gevaert, Varco), а также две химико-фармацевтические фирмы (см. табл.). Однако на подступах к лидерам довольно обширная группа успешно действующих обществ: Real Software (программное обеспечение), Innogenetics (биотехнология) и др.

Вместе с тем важнейшей особенностью бельгийской хозяйственной структуры продолжает оставаться

Таблица. **Ведущие бельгийские корпорации**  
(уровень капитализации на май 2002)

	Название	Отрасль экономики	Объём капитализации (млрд долл.)
1	Fortis	банковская	29,0
2	Dexia	банковская	17,7
3	Interbrew	пивная	11,9
4	Electrobel	электроэнергетическая	11,4
5	KBC Bank	банковско-страховая	9,8
6	Group Bruxelles Lambert	банковская	7,7
7	Almanij	банковская	6,8
8	UCB	фармацевтическая	5,7
9	Solvay	химико-фармацевтическая	5,6
10	Delhaize	оптово-розничная торговля	4,3
11	Agfa-Gevaert	кинофотопродукция	2,1
12	Barco	электроника	2,0
	<b>Итого</b>		<b>114,0</b>

ся подавляющее преобладание банковского капитала (ок. 70 млрд долл., т.е. 61,4% всех активов ведущей группы). Подобная отраслевая структура не встречается у малых индустриальных европейских стран. Прежнее засилие банковского капитала в бельгийской экономике ещё сохраняется.

Правда, в самой среде коммерческих банков чётко просматриваются структурные сдвиги. Из банков прежней «старомодной специализации» удалось сохранить свои позиции лишь Groupe Bruxelles Lambert, а остальные были вынуждены объединиться с другими, обретая новые бренды (Fortis, Dexia и др.), или вообще покинуть национальную фондовую биржу. Но не менее важным следует считать появление первого фламандского банка Almani, который связан с корпорациями новой производственной ориентации.

*Сельское хозяйство* не играет существенной роли в экономике страны. Преобладает молочное животноводство (стойловое), на которое приходится ок. 75% стоимости аграрной продукции. Под кормовыми культурами и лугами занято ок. 65% сельскохозяйственной площади, под зерновыми — ок. 15% (более половины потребностей в зерне удовлетворяется путём импорта). Преобладают фермерские хозяйства, но свыше половины всей сельскохозяйственной площади обрабатывается на основе аренды (мелкокрестьянское земледелие сохранилось в основном в Арденнах).

*Транспорт и связь.* Современную Б. обычно называют «европейским перекрёстком», поскольку она расположена на пересечении основных транспортно-торговых путей. Б. занимает 1-е место в мире по густоте железнодорожной сети. Её длина 3422 км (в т.ч. 2517 км — электрифицировано). Высокоскоростные поезда (HST/TGV) связывают страну со столицами многих европейских государств.

Автомобильные дороги включают автобаны (1674 км), которые считаются самыми современными в Европе (они свободны от денежных сборов и освещены всю ночь). Через страну проходит 7 трансъвропейских автомагистралей. Система местных шоссейных дорог (14,4 тыс. км) обеспечивает подъезд ко всем населённым пунктам. Эффективно действует система трубопроводов: для транспортировки сырой нефти (161 км), нефтепродуктов (1167 км) и природного газа (3,3 тыс. км).

В стране эффективно функционирует несколько морских и речных портов: самый крупный Антверпен, который занимает 2-е место в Европе (ежегодный грузооборот — 120 млн т, 20 тыс. судов), Брюгге, Гент,

Льеж, Намюр, Остенде. Морской торговый флот состоит из 20 судов (54,1 тыс б/т), в т.ч. 9 нефтехимических и 5 нефтяных танкеров, 5 сухогрузов (Cargo). Общая протяжённость речного судоходства — 1586 км. Большое транспортное значение имеют судоходные каналы (важнейший — канал Альберта между Антверпеном и Льежем).

Крупнейший международный аэропорт страны — Брюссель (Zaventem), который обеспечивает ежегодную транспортировку 0,5 млн т грузов. Кроме того, действуют аэропорты в Антверпене, Остенде, Шарлеруа, Бирсете. Система телефонной и телеграфной связи в стране считается высокоразвитой, технологически передовой и полностью автоматизированной. Международная связь обеспечивается пятью подводными кабельными системами и двумя надземными спутниковыми станциями (Intelsat и Eutelsat).

*Торговля* (оптовая и розничная) достигла крупных размеров. По существу, вся страна оказалась разделённой на сегменты, которые обслуживаются несколькими десятками крупных оптово-розничных компаний (включая и зарубежные фирмы). Они создали особую систему товаропотоков от непосредственных производителей продукции до прилавков супермаркетов (сельскохозяйственная продукция поступает в течение одних суток). Не случайно в первую десятку самых крупных национальных корпораций вошёл гигант оптово-розничной торговли Delgaize, что редко случается в других малых европейских странах.

*Туризм и услуги.* Вся система туристического бизнеса достаточно чётко разделена в соответствии с особенностями двух основных языково-общинных регионов (правда, жители южных провинций предпочитают именовать свой регион Валлония-Брюссель). В каждой региональной структуре выделяется два основных направления для привлечения туристов. Первое ориентировано на демонстрацию старинных исторических городов (во Фландрии — Антверпен, Гент, Брюгге, Лувен; в Валлонии — Намюр, Льеж, Монс и Брюссель). Второе направлено на ознакомление с природными богатствами (на севере — морское побережье, вдоль которого проходит единая международная трамвайная линия от французской до нидерландской границы; на юге — горный массив Арденны).

Современная *экономическая и социальная политика* страны направлена на поиски путей более эффективного решения ряда важнейших проблем. В сфере экономики основные усилия концентрируются на выработке и реализации новой концепции уча-

ствия страны в системе международного разделения труда. Речь идёт прежде всего о поддержке отраслей «новой экономики» (телекоммуникации, микроэлектроника, биотехнология и др.), но, чтобы поднять национальную экономику до уровня мировых стандартов, необходимо способствовать притоку иностранного предпринимательского капитала. Считается, что Б., имея население в большей части своей многоязычное, может создать международному обществу эффективную и доброжелательную среду для общения и ведения бизнеса. На первом этапе такой программы структурного преобразования экономики основную ставку государство намерено сделать на модернизацию инфраструктурных объектов (порты, аэродромы, магистральные автодороги). При этом акцент — на всемерной поддержке функций страны как «Золотых ворот Европы», которую бельгийцы выполняли с переменным успехом на протяжении последних 500 лет. При этом государство постепенно выходит из производственно-предпринимательской сферы (началась приватизация 150 крупных компаний), с тем чтобы создать более благоприятные условия для частной предпринимательской инициативы (эффективность общественного сектора оказалась достаточно низкой).

На этой основе предполагается решение и основных социальных проблем. По утверждению действующего премьер-министра, «лучшая социальная защита — это хорошая работа». Особое значение придаётся созданию «Серебряного фонда», чтобы обеспечить финансирование разрешения демографической проблемы, которая связана со старением населения (его пик будет достигнут в 2012).

Предполагается постепенное формирование второй «капитализированной основы» для действующей пенсионной системы. С этой целью проводится крупномасштабная приватизация государственной собственности.

*Кредитно-денежная политика* сориентирована на решение трёх основных проблем: сокращение государственного долга, устранение дефицита бюджета, проведение налоговой реформы. Политика европейского формата предполагает сокращение государственного внутреннего долга до 60% от ВВП. В 1993 этот показатель у Б. был самым высоким в ЕС — 135%. В 2002 уровень государственного внутреннего долга удалось сократить до 100%.

Большие усилия предпринимались правительством по достижению сбалансированности бюджета. В течение последних 50 лет он был всегда дефицитным.

Впервые в 2000 было обеспечено практически его сбалансирование (минус 0,1%), а в 2001 был получен небольшой профицит (плюс 0,3%).

Налоговое бремя в Б. считается самым высоким в ЕС — 46,3% ВВП (2001) по сравнению с 41,6% в ЕС. При этом доля подоходных налогов достигала 14,3% (в ЕС — 10,9%). В новой программе фискальной реформы (2001–02) предусмотрено сокращение налогового бремени на 15% в течение пятилетия. Это произойдет в результате снижения максимальной налоговой ставки до 50% (в 2002 она колебалась в пределах 52,5–55%).

*Уровень жизни населения* высокий, поскольку заработная плата в стране составляет 25,58 долл. в час (июнь 2000). По этому показателю Б. входит в первую европейскую тройку (после Германии и Швейцарии). Однако налоговое бремя также высокое. Оно должно уменьшаться в рамках происходящей реформы. Особенно заметное улучшение связано с отменой дискриминации в отношении несемейных физических лиц. Предусмотрены дополнительные налоговые льготы для малообеспеченных с тем, чтобы преодолеть т. н. капкан безработицы, при котором становится выгоднее не работать, а получать не облагаемое налогами пособие. За чертой бедности проживает лишь 4% населения.

*Внешнеэкономическая сфера* играет важнейшую роль для развития страны, что объясняется международной специализацией её хозяйства и важным геостратегическим положением в Европе. Эта небольшая страна уже более века входит в первую дюжину мировых экспортёров товаров и капиталов. Объём вывоза бельгийской продукции составил в 2002 162 млрд долл., а ввоза — 152 млрд долл. Основные партнёры по экспорту: ЕС — 75,3%, США — 5,6%, по импорту: ЕС — 68,7%, США — 7,2%. Столь же существенны позиции Б. и в международном движении капиталов. Объём аккумулированных заграничных прямых инвестиций в 2000 — 139,7 млрд долл. (9-е место в мире), а общая стоимость иностранных прямых капиталовложений в стране 185,6 млрд долл. (7-е место).

### Наука и культура

Система организации *науки и образования* ориентирована на содействие эффективному взаимодействию между университетскими центрами (их в стране 22), государственными ведомствами и производственно-финансовыми компаниями. Созданы специализированные общества (например, Институт поддержки научных исследований в промыш-

ленности и сельском хозяйстве), деятельность которых финансируется Министерством экономики. Подавляющая часть финансовой поддержки представляется химико-фармацевтической промышленности, электронике, а также металлургии. Решающее значение имеет льготное кредитование (ок. 80–90% всех средств) на стадии опытно-конструкторских работ. В дальнейшем широко используется предоставление налоговых льгот.

Для поддержки университетских исследований создан национальный фонд «НФВС-ФНРС». Особенно активен Центр исследований развития при Университете Антверпена (им была подготовлена модель новой специализации национальной экономики). Особых успехов добилась группа университетских центров в разработке новой энергетической программы (переориентация с угля на другие источники), а также программы эффективного использования бельгийского морского побережья (создание единого портового комплекса Антверпен–Гент–Зебрюгге). Заметна роль и трёх международно известных университетов: в Лувене (старейший в стране, основан в 1426), Льеже и Брюсселе.

*Культура, литература и искусство* развивались до формирования Б. как независимого государства на основе валлонского наречия французского языка и на фламандском (или брабантском) наречии южнони-

дерландского диалекта. В период борьбы за национальный суверенитет (1830-е гг.) с Нидерландами литературным языком становится французский, который вытеснил валлонский. В 1946 была осуществлена унификация орфографии фламандского языка с нидерландским (голландским).

В валлонской литературе Средних веков особо выделялось творчество поэта эпохи Возрождения Жана Лемера де Бельж (1473–1516). Первым произведением, получившим мировое признание, стала «Легенда об Уленшпигеле и Ламе Гудзаке» (1867), написанная Шарлем де Костером (1827–79). Крупнейшим поэтом символизма считается Эм. Верхарн (1855–1916).

Во фламандской литературе после образования бельгийского независимого государства преобладали декадентские школы. Кумиром был поэт-символист Карл Ван де Вустейн (1875–1929). Фламандская школа изобразительного искусства, которая сложилась в 17 в. в результате отделения Фландрии от Нидерландов (уроженцами этой части страны были П. Брейгель и П. Рубенс), оказала огромное воздействие на всю бельгийскую культуру. Ее последователями можно считать многих известных бельгийских мастеров живописи, скульптуры, графики (Г. Ваперс, Л. Галле, К. Менье и др.). Процесс формирования единой культуры в стране, не имеющей собственного языка, продолжается с большими сложностями.







## ВАТИКАН (Св. Престол, Город- государство Ватикан, Vatican City)

### Общие сведения

Официальное название — **Ватикан** (*Vatican*). Расположен в южной части Европы. Площадь 0,44 км<sup>2</sup>. Численность населения 0,9 тыс.чел. (оценка 2002). Официальные языки — итальянский, латынь. Столица — г. Ватикан (0,9 тыс.чел.). Государственный праздник — день коронации папы Иоанна Павла II 22 октября (с 1978). Денежная единица — евро (с 2002).

Владения: 13 зданий в г. Риме и летняя резиденция папы в Кастель Гандольфо, пользующиеся правом экстерриториальности.

Имеет статус постоянного наблюдателя в ООН и многих других международных организациях.

### География

В., наименьшее по территории государство мира, расположен между 41°54′ северной широты и 10°27′ восточной долготы, в западной части Рима на правом берегу реки Тибр. Выхода к морю не имеет. *Ландшафт* холмистый, с перепадом высот от 19 до 75 м. Полезных ископаемых нет. *Климат* умеренный (мягкая дождливая зима и жаркое сухое лето).

### Население

Темпы *прироста населения* — 1,15%; данные о рождаемости, смертности и пр. не публикуются. *Этнический состав* неоднородный, преобладают итальянцы и швейцарцы. Прелаты, монахини, охрана и 3 тыс. служащих проживают за пределами В. Религия — римско-католическая.



### История

Зарождение В. относится к 756, когда король франков Пипин Короткий в благодарность за политическую поддержку подарил папе Стефану II Римскую область, часть Равенны и Катании. Образовавшееся государство, которое называлось Папская область, просуществовало до 1870 и приобрело большой политический вес благодаря активному участию в междоусобных войнах на полуострове, а также в делах Европы. В 1809 оно было ликвидировано Наполеоном Бонапартом, но в 1815 восстановлено Венским конгрессом. Во время итальянской революции 1848 папа был изгнан из своих владений, но возвращён к власти войсками Наполеона III. В процессе национального объединения Италии папский престол терял свои владения одно за другим, и в 1870 войска короля Виктора Эммануила вступили в Рим. Изданный итальянским государством «Закон о прерогативах папы и Святейшего Престола» («Закон о гарантиях») признал суверенитет папы на территории В. и предоставил ему имущественные привилегии, однако Пий IX не принял эти условия и объявил себя узником. Конфликт был урегулирован только в 1929 заключением между В. и правительством Муссолини Латеранского договора и Конкордата. Согласно договору В. объявлялся «нейтральной и неприкосновенной территорией», а папе выплачивалась компенсация за понесённый ущерб. По Конкордату римско-католическая религия объявлялась государственной религией Италии. Демократическая Конституция 1947 подтвердила действие Латеран-

ского договора, но пересмотренный в 1984 вариант Конкордата отделил церковь от государства и отменил большинство данных ей ранее привилегий.

#### Государственное устройство и политическая система

В. — центр католического мира, объединяющего более 1 млрд чел. Это теократическое государство, построенное на началах канонического права. Действует Апостольская конституция, принятая в 1967. Административного деления, как и других городов, страна не имеет. В 2001 было объявлено о предстоящем пересмотре Конституции, связанной с Латеранскими соглашениями, в направлении большего разграничения ветвей власти.

*Высшим органом законодательной и исполнительной власти* является Комиссия, возглавляемая и назначаемая папой. Понтифик является *главой государства*, олицетворяя его суверенитет, и обладает всей полнотой власти. Он избирается пожизненно коллегией (конклавом) кардиналов, не достигших 80-летнего возраста, большинством 2/3 голосов. Главой правительства является государственный секретарь, назначаемый папой. При понтифике имеются совещательные органы: Священная коллегия кардиналов, назначаемая папой, и Синод епископов. В последнем представлены патриархи и некоторые главы католических церквей восточного обряда, избранные представители национальных епископских конференций и религиозных орденов, кардиналы—руководители римских конгрегаций (постоянных комитетов) и другие лица, назначаемые папой. Порядок заседаний Синода определяется понтификом. Текущими делами церковного управления занимаются 9 конгрегаций, в каждую из которых входят кардиналы и епископы, назначаемые на 5 лет, консультанты и государственные служащие. Политических партий, объединений, ассоциаций деловых кругов в стране нет.

В. имеет дипломатические отношения со 173 странами мира. Неофициальная дипломатия осуществляется через Папский совет «Справедливость и мир», имеющих отделения во многих странах, а также через католические неправительственные организации. Традиционно консервативная политика довоенных и первых послевоенных лет сменилась на рубеже 1950—60-х гг. политикой обновления («аджорнаменто»), нашедшей выражение в документах II Ватиканского собора (1962—65). Энциклика папы Иоанна XXIII «*Racem in terris*» (1963) содержала призыв к участию католиков в диалоге с внешним миром. Современная социальная доктрина католической церкви исходит из идей упрочения мира как глобальной ценности, диалога цивилизаций и куль-

тур, осуждения всех видов насилия и религиозного фанатизма, призывает к созданию всемирного «кооперативного правительства» и к расширению деятельности международных правительственных и общественных организаций. В энциклике «*Laborem exercens*» (1981) папы Иоанна Павла II (К. Войтыла, бывший архиепископ Кракова и первый папа-неитальянец с 1522) получила доктринальное оформление идея ценности труда как способа развития личности («теология труда»).

В период настоящего понтификата особенно активизировалась *международная деятельность* В. Папа совершил более 100 зарубежных поездок, содействовал установлению или возобновлению дипломатических отношений со странами Восточной Европы (в 1989 впервые состоялся визит в В. руководителя советского государства М. Горбачёва), укреплению связей с арабским миром, попыткам урегулирования ближневосточного кризиса. Продолжается и реформа католической церкви: впервые после 1561 была обновлена редакция катехизиса, увеличена численность конклава епископов со 120 до 135 чел. (причём большинство их составили неевропейцы), начат процесс «очищения памяти» — покаяния за грехи двухтысячелетней истории (инквизиция, крестовые походы и др.).

*Вооружённые силы* В. состоят из корпуса швейцарских гвардейцев (70 чел.), несущих караульную службу. Военная защита территории страны лежит на обязанности Италии.

В. имеет дипломатические отношения с РФ (установлены с СССР в марте 1990).

#### Экономика


В. живёт за счёт *взносов*, поступающих от католических церквей различных стран мира, доходов от *туризма* (продажа почтовых марок и сувениров, чеканка монет, оплата музейных экскурсий) и от реализации обширной печатной продукции. Кроме того, капиталы В. вложены в промышленность Италии и других стран. Одним из источников дохода является «*десятина*» — отчисления от арендной платы за земли, принадлежащие церкви в странах католического мира. Собственной промышленности нет (за исключением полиграфической), сельское хозяйство не ведётся. Статистические данные о структуре экономики не публикуются. Центральный банк В. («Институт по делам религии»), реорганизованный в 1989, осуществляет операции международного характера. Бюджет сводится с небольшим положительным сальдо на уровне ок. 200 млн долл. (1997).

В. соединяют с территорией Италии железнодорожная ветка (0,86 км) и вертолётное сообщение. «Радио В.» ведёт передачи на 34 языках, в т.ч. с территории Италии. Имеется телевизионная станция. Телефонная сеть полностью включена в итальянскую, в т.ч. международную.

#### Наука и культура

В. — духовный центр католицизма. Под его руководством и контролем функционируют многочисленные *учебные заведения*, католическая печать, ра-

дио и телевидение, церковные и светские организации во многих странах мира. С 1936 возобновлена деятельность Папской академии наук, в составе которой 70 членов. На территории В. находятся *архитектурные и художественные ценности* мирового значения — Собор Св. Петра и дворцовый ансамбль 15–16 вв., хранящие богатейшую коллекцию произведений искусства периода Возрождения, библиотека с уникальным собранием книг и древних рукописей, картинная галерея, выдающиеся образцы садово-паркового искусства.





## ВЕЛИКОБРИТАНИЯ (Great Britain)

### Общие сведения

Официальное название — **Соединённое Королевство Великобритании и Северной Ирландии** (*United Kingdom of Great Britain and Northern Ireland*). Расположена у северо-западного побережья континентальной Европы. Площадь 244,8 тыс. км<sup>2</sup>, численность населения 59,8 млн чел. (июль 2002). Официальный язык — английский. Столица — г. Лондон (7,2 млн чел.). Государственный праздник — День рождения королевы (1926) — отмечается во 2-ю субботу июня. Денежная единица — фунт стерлингов (равен 100 пенсам).

Под контролем В. находятся 15 заморских территорий с населением ок. 190 тыс. чел., в т.ч. Гибралтар в Европе, Ангилья, Бермудские острова, часть Виргинских островов, острова Кайман, Монсеррат, Теркс и Кайкос, Фолклендские острова — в Южной и Центральной Америке, остров Св.Елены — в Африке, остров Питкэрн — в Тихом океане, территории в Антарктиде.

Британский монарх — номинальный глава Содружества (ранее — Британское Содружество наций), в которое входит большинство бывших колоний и доминионов В., всего 54 государства с населением 1,7 млрд чел.

Член международных организаций: ООН (с 1945), МВФ и Всемирного банка (с 1947), НАТО (с 1949), ОЭСР (с 1961), ЕС и ОБСС (с 1973), «большой семёрки» (с 1975), ЕБРР (с 1990), ВТО (с 1995).

### География

Расположена между 49°57' и 60°49' северной широты; 1°46' восточной долготы и 8°00' западной долготы.



В. — островное государство; состоит из острова Великобритания и северо-восточной части острова Ирландия (их разделяет неширокий Северный пролив), а также более мелких островов (наиболее значительные из них — Англиси, Уайт, Оркнейские, Гебридские, Шетландские). В состав В. входят пользующиеся внутренней автономией остров Мэн в Ирландском море и Нормандские острова, расположенные в проливе Ла-Манш близ берегов Франции. Британские острова (так обычно именуют В. и Ирландию) омываются водами Атлантического океана и Северного моря. Они отделены от материковой Европы лишь узкими проливами Па-де-Кале (в В. — Дуврский пролив) и Ла-Манш (Английский канал). В. с Францией связывает туннель длиной 48 км, из которых 37 км проходит под Ла-Маншем. Береговая линия — 12 429 км — сильно изрезана, изобилует бухтами и заливами — удобными стоянками для морских судов. Наиболее крупные заливы — Бристольский, Кардиган, Солуэй-Ферт, Ферт-оф-Клайд, Морэй-Ферт, Ферт-оф-Форт, Уош. В. имеет сухопутную границу с Ирландской Республикой; её протяжённость 360 км.

Большая часть территории В. характеризуется пересечённым рельефом. На севере и западе преобладает горный рельеф. В северной части острова возвышаются горы высотой от 840 до 1300 м над уровнем моря (самая высокая вершина — Бен Невис — 1340 м). Северо-Шотландское нагорье отделено от Южно-Шотландского Средне-Шотландской низменностью шириной менее 100 км. Горные массивы покрывают почти всю западную часть острова, особенно Уэльс и Корну-



олл. Среднюю часть Северной Англии занимают Пеннинские горы, которые отделяют Ланкаширскую низменность на западе от Йоркширской на востоке. Южная половина В. представляет собой равнины, разделённые холмами и возвышенностями.

В. обладает значительными запасами *полезных ископаемых*. Среди них — нефть, природный газ, уголь, известняк, соль, глина, мел, гипс, медь, кремнезём. Запасы офшорных месторождений нефти оцениваются в 1430 млн т; большинство из них расположены в Северном море, к востоку и северо-востоку от Шотландии и к востоку от Шетландских и Оркнейских островов; крупнейшие офшорные месторождения — Фортис и Брент, на материке — Уитчфарм в графстве Дорсет. Запасы природного газа достигают 1710 млрд м<sup>3</sup>, основные месторождения находятся в Северном море у восточного побережья Англии. Основные месторождения угля (существенно выработанные) — Йоркшир — Дерби — Ноттингемширский бассейн в восточном Миддленде, Нортумберленд — Даремский бассейн на северо-востоке Англии.

*Почвенный покров* В. довольно разнообразен. Преобладают бурые лесные, подзолистые почвы. Распространены карбонатные, аллювиальные, кислые почвы, торфяники.

*Климат* В. умеренный, влажный, океанический. Благодаря Северо-Атлантическому течению и тёплым ветрам, дующим с Атлантического океана, в В., как правило, мягкая зима. Но этими же ветрами объясняются пасмурная погода, частые дожди и туманы. Средняя температура в январе 3–7°С, в июле 11–17°С, количество выпадающих ежегодно осадков — 550–800 мм на юго-востоке, 3000 мм в горных западных и северных районах. Больше всего осадков выпадает с октября по январь, меньше — в феврале–марте.

В В. имеется большое количество *рек и озёр*. Самая длинная река — Северн (328 км) — берёт начало в горах Уэльса и впадает в Бристольский залив (западное побережье). Ланкаширскую низменность пересекает Мерсей, впадающий в Ливерпульский залив. Главная река восточного побережья — Темза (336 км) — течёт по наиболее густонаселённым районам юго-восточной Англии. Средне-Шотландская низменность также богата реками. Наиболее протяжённая из них — Клайд (157 км), берущая начало в Южно-Шотландском нагорье и впадающая в залив Ферт-оф-Клайд (западное побережье), и Форт, впадающий в залив Ферт-оф-Форт (восточное побережье). На севере страны много озёр. Самое большое —

Лох-Них в Северной Ирландии — 396 км<sup>2</sup>. Наиболее глубокое — Лох-Морир на Северо-Шотландском нагорье (310 м).

Разнообразна *флора* В. 9% территории покрыты лесами. Преобладают широколиственные леса — дуб, бук, берёза. В Шотландии много хвойных лесов — ель, лиственница. Распространены вересковые пустоши. На юге страны встречаются вечнозелёные средиземноморские виды растений. Растения вегетируют круглый год.

В В. насчитывается ок. 30 тыс. видов *животных*. Среди них лисы, зайцы, красные белки, выдры, чёрные крысы, норка, рептилии и земноводные. Из 200 видов птиц наиболее распространены воробьи, зяблики, скворцы, вороны, зимородки, малиновки, синицы. В реках, озёрах и прибрежных морских водах водятся многочисленные виды рыб — треска, пикша, мерлан, сельдь, сёмга, форель.

### Население

В 1981–2001 население В. возросло всего на 6%, в значительной мере за счёт иммигрантов из развивающихся стран и их детей, родившихся в В. В то же время продолжалась эмиграция. По официальным прогнозам, к 2025 население страны достигнет 65 млн чел. *Средняя плотность населения* — одна из самых высоких в мире — 242 чел. на 1 км<sup>2</sup>.

Рождаемость 1,3%, смертность 10,3%, детская смертность 5,5 чел. на 1000 родившихся (2002). *Средняя продолжительность жизни* — 78,0 лет, в т.ч. мужчин 75,2, женщин 80,8 года. В 2000 в стране проживало женщин на 838 тыс. больше, чем мужчин.

Одна из важнейших проблем страны — старение населения. В 2002 лица в возрасте 65 лет и старше составляли 15,8% населения. Перепись населения 2001 показала, что впервые число лиц старше 60 лет превысило число детей в возрасте до 15 лет.

Ещё в кон. 19 в. В. достигла высокой степени урбанизации. В 1999 городское население составляло 89%. В городах с числом жителей св. 100 тыс.чел. проживает почти половина населения страны. Крупнейшие по числу жителей города: Лондон, Бирмингем, Лидс, Шеффилд, Глазго, Эдинбург, Ливерпуль, Бристоль, Ковентри, Кардифф, Белфаст, Ноттингем.

В. — *многонациональная страна*. Подавляющая часть населения — коренные жители: англичане (81,5%), шотландцы (9,6%), ирландцы (2,4%), валлийцы (1,9%). 1960–80-е гг. характеризовались большим притоком иммигрантов из Индии, Пакистана, Бангладеш, стран Карибского бассейна, а

1990-е гг. — из африканских государств (Кения, Уганда, Малави). Выходцы из этих стран в 2001 составляли 7,1% населения.

Наряду с английским ок. 26% населения Уэльса владеют валлийским языком, 80 тыс. чел. в Шотландии — гэльским. Население Нормандских островов — Гернси и Джерси — пользуется французским.

В религиозном отношении В. преимущественно протестантская страна. Англиканская церковь, пользующаяся на территории Англии статусом государственной, имеет ок. 34 млн последователей. Аналогичное положение в Шотландии занимает Пресвитерианская церковь — 800 тыс.чел. Имеются и другие протестантские группы: методисты — 760 тыс., баптисты. В стране проживает ок. 6 млн католиков. Живут также многочисленные группы индуистов, буддистов, последователей иудаизма. Быстро растёт мусульманская община, в 2002 приверженцев ислама насчитывалось 1,5 млн чел.

### История

В. — страна с богатой историей. В 1-м тыс. до н.э. территорию современной В. заселяли кельты. В сер. 1 в. н.э. Британские острова испытали нашествие римлян, а после их ухода в 5–6 вв. — были завоёваны англосаксами. К 5–11 вв. относятся первые зачатки государственности. Покорение Англии Вильгельмом, герцогом Нормандским, в 1066 привело к падению англосаксонских династий и началу правления Нормандской династии (11–12 вв.). В этот период завершился процесс феодализации, политического объединения и централизации государственной власти.

Первые заметные реформы по укреплению королевской власти были проведены Генрихом II Анжуйским — первым из династии Плантагенетов (12–14 вв.). В 1215 король Иоанн Безземельный подписал Великую Хартию Вольностей — Magna Carta — документ, впервые изложивший основные принципы управления Англией и ограничивший власть короля в пользу рыцарства, свободного крестьянства и городов. Время правления Плантагенетов было отмечено также первым созывом парламента, присоединением Уэльса. Столетняя война 1337–1453 с Францией привела к потере территорий, завоёванных в этой стране в 12 в.

Дальнейшее расширение прав парламента произошло при Генрихе IV — первом из династии Ланкастеров. Развитие товарно-денежных отношений и борьба крестьян (восстание У. Тайлера в 1381 и др.) привели в 15 в. к почти полной ликвидации личной зависимости крестьян. В ходе войны Алой и Белой розы — войны между Ланкастерами и Йорками (1455–87) была

практически уничтожена старая феодальная знать. К власти начало постепенно приходить новое среднее и мелкое дворянство, связанное с развитием капитализма, — джентри. В войне победили Йорки, однако они сумели удержаться на троне лишь ок. 20 лет. Их сменили короли династии Тюдор (15–17 вв.). Генрих VII (1457–1509) заложил основы абсолютизма — неограниченной власти монарха. В правление следующего монарха этой династии, Генриха VIII (1491–1547), была проведена реформация церкви: король порвал с Римско-католической церковью и провозгласил себя главой Англиканской (протестантской) церкви. При правлении его сына Эдуарда VI (1537–53) протестантизм был объявлен официальной религией в Англии. В 1536 был подписан Акт об унии Англии и Уэльса. В 16 в. развернулся процесс первоначального накопления капитала, основу которого составило обезземеливание крестьянства (огораживание).

Последней из рода Тюдоров была Елизавета I (1533–1603). Не имея собственных наследников, в 1603 она передала престол королю Шотландии Иакову I Стюарту — сыну Марии Стюарт, который стал первым королём Англии и Шотландии. В эпоху правления династии Стюарт (17–18 вв.) началась война между парламентом и монархом (1642–51). Она завершилась казнью в 1649 короля Карла I. В 1653–58 страной в качестве лорда-протектора управлял Оливер Кромвель. Английская буржуазная революция обеспечила утверждение капитализма. В 1660 монархия была реставрирована. В кон. 17 в. оформились политические партии — торри и виги (в сер. 19 в. трансформировались соответственно в консервативную и либеральную партии). В 1707 к английской короне была присоединена Шотландия — подписан Акт об унии Англии и Шотландии.

В 18 в. Стюартов сменила Ганноверская династия. Длительная война с Францией за торговую и колониальную гегемонию завершилась победой В. Были захвачены огромные владения в Индии и Северной Америке. В результате Войны за независимость в Северной Америке (1775–83) 13 североамериканских колоний отделились от метрополии и образовали независимое государство — США. В 1801 был подписан Акт об унии Англии и Ирландии. В. — организатор коалиции против революционной, а затем и наполеоновской Франции. В 1805 английский флот разгромил при Трафальгаре франко-испанский флот, что обеспечило длительное господство В. на море. В этом сражении был смертельно ранен командующий английским флотом адмирал Г. Нельсон — один из выдающихся флотоводцев того времени. В 1815 англо-гол-

ландские войска под командованием А.Веллингтона совместно с прусскими войсками одержали победу над армией Наполеона I при Ватерлоо.

В кон. 18—1-й пол. 19 в. происходил промышленный переворот. В 1830-х гг. утвердилась фабричная система производства. В. становится наиболее могущественной промышленной страной мира, его «мастерской». В 1830—50-е гг. развернулось первое массовое движение пролетариата — чартизм. В 1868 был создан Британский конгресс тред-юнионов. В 19 — нач. 20 в. В. была крупнейшей колониальной державой мира. Она осуществила колонизацию Австралии и Новой Зеландии, завоевала обширные территории в Азии и Африке, завершила захват Индии, Египта, вела войны против Китая, Афганистана, подавила национально-освободительное движение в Индии (1857—59), восстания в Ирландии (1848, 1867 и др.). Усиление освободительного движения в переселенческих колониях вынудило В. пойти на создание доминионов (первый — Канада, 1867). Колониальные завоевания тесно связаны с именем королевы Виктории (1819—1901), последнего из монархов Ганноверской династии, занимавшей престол 64 года. С 1901 у власти находится Виндзорская династия (до 1917 называлась Саксен-Кобургской).

Уже к нач. 20 в. В., прежде других совершившая промышленный переворот, утратила свою монополию. В 1900 она оказалась на 2-м месте по объёму промышленного производства после США, а в последующие десятилетия по величине ВВП делила 2—3-е места с Германией. Были подорваны доминирующие позиции фунта стерлингов в международной валютной системе, положение страны как мирового перевозчика.

В. играла активную роль в создании Антанты — союза В., Франции и России (1904—07) и в подготовке 1-й мировой войны, в результате которой она получила значительную часть бывших германских владений в Африке и большую часть территорий, отнятых у Турции (Османской империи). В ходе освободительной войны ирландского народа (1919—21) был заключён Англо-ирландский договор 1921 о предоставлении Ирландии (за исключением Северной Ирландии, которая осталась в составе В.) статуса доминиона.

В 1930-е гг. В. проводила политику «умиротворения» фашистской Германии. Подписанное от имени В. премьер-министром Н.Чемберленом Мюнхенское соглашение с А.Гитлером и Б.Муссолини (29—30 сентября 1938) способствовало развязыванию 2-й мировой войны, в которую В. вступила 3 сентября 1939. В мае-июне 1940 в В. были эвакуированы английские,

части французских и бельгийских войск, блокированных немецкой армией в районе французского города Дюнкерка. 10 мая 1940 правительство возглавил У.Черчилль. После нападения Германии на СССР, в условиях непосредственной угрозы вторжения фашистских войск в В. и непрерывных бомбардировок британских городов с воздуха оно пошло на военный союз с СССР. Вместе с СССР и США В. стала одним из главных участников антигитлеровской коалиции. В 1942—43 8-я британская армия под командованием фельдмаршала Монтгомери нанесла поражение итало-немецким войскам под Эль Аламейном в Северной Африке. В июле-августе 1943 англо-американские войска высадились на острове Сицилия. В июне-июле 1944 английские войска совместно с американскими высадились в Нормандии, что ознаменовало открытие второго фронта. У. Черчилль участвовал в конференциях трёх глав держав — победительниц во 2-й мировой войне: Ялтинской (февраль 1945) и Потсдамской (июль-август 1945); в конце Потсдамской конференции его сменил победивший на выборах глава лейбористской партии К. Эттли. Эти конференции определили основные принципы послевоенного устройства мира.

#### Государственное устройство и политическая система

В. — конституционная монархия. В отличие от большинства стран мира, в В. нет Конституции, которая бы являлась единым документом, она состоит из различных парламентских актов — статутов, судебных решений и конституционных обычаев. Конституция может быть изменена парламентским актом или общим согласием на изменение конституционного обычая.

*Глава государства* — королева Елизавета II (родилась 21 апреля 1926), взошла на престол в феврале 1952. В последнее столетие прослеживается тенденция передачи властных полномочий непосредственно правительству, однако королева продолжает принимать участие в осуществлении ряда важных функций государственной власти. За ней сохранено право созывать и распускать парламент, назначать премьер-министра: королева предлагает лидеру политической партии, составляющей большинство в палате общин, сформировать правительство. Королева утверждает законы, принятые парламентом. По закону она является верховным главнокомандующим и, по представлению правительства, назначает высших военачальников. Как глава судебной власти назначает судей, а как глава Англиканской церкви — епископов. В сфере между-

народных отношений королева как глава государства имеет право объявлять войну и заключать мир, подписывать международные договоры и соглашения.

В состав В. входят 4 историко-географические области (исторические провинции) — Англия, Уэльс, Шотландия и Северная Ирландия (Ольстер) — часть Ирландии — 6 северо-восточных графств (по Договору 1921 включена в состав В. на правах автономии). В административном отношении В. делится на графства, округа и города. В состав В. входят самостоятельные административные единицы — остров Мэн и Нормандские острова, а также 15 зависимых территорий. В ведении органов местной власти находятся жилищное строительство, образование, социальное обеспечение, полиция и пожарная служба. Они финансируются за счёт средств, полученных от взимания муниципальных налогов, местных налогов и дотаций центрального правительства.

*Высший орган законодательной власти* — парламент. Он состоит из палаты лордов и палаты общин. Парламент занимается законотворческой деятельностью. Законопроекты (билли) проходят 3 чтения. Как правило, законопроекты должны быть приняты обеими палатами. Прежде чем обрести силу законов, они должны получить королевскую санкцию. На практике это является чистой формальностью. В условиях отсутствия письменной Конституции как единого документа и по положению «парламентского суверенитета» парламент может отменить акты конституционного значения. Большую роль в подготовке законопроектов играют парламентские комитеты. Ведущая роль в деятельности парламента принадлежит палате общин. Она избирается на срок не более 5 лет и насчитывает 659 членов — по 1 представителю от каждого из 659 избирательных округов. Парламент избирается по мажоритарной системе относительного большинства прямым и тайным голосованием на основе всеобщего избирательного права.

Право голоса имеют все граждане В., а также других стран Содружества и Республики Ирландии, достигшие 18 лет и постоянно проживающие в В. С 1945 на общих выборах 8 раз победила Консервативная партия, 8 — Лейбористская. В результате всеобщих парламентских выборов в июне 2001 большинство в палате общин, как и на предыдущих выборах 1997, получила Лейбористская партия — 412 мест (40,7% полученных голосов). У консерваторов — 166 мест (31,7%), у либеральных демократов — 52 (18,3%), у Шотландской национальной партии — 5 (1,8%), Плайд Кимру — 4 (0,75%), Ольстерской юни-

онистской партии — 6 (0,8%), Демократической юнионистской партии — 5 (0,7%), Шин Фейн — 4 (0,7%), у прочих — 4 (0,8%).

Верхняя палата — палата лордов — состоит из наследственных и пожизненных пэров (получивших звание за заслуги перед страной), архиепископов и старших епископов Англиканской церкви, лордов Высшего апелляционного суда. Парламентскими актами 1911 и 1949 права палаты лордов были существенно ограничены. Основной её функцией является рассмотрение и внесение поправок в проекты, представленные палатой общин. С 1949 за палатой лордов сохранилось лишь право отлагательного вето — краткосрочной отсрочки принятых палатой общин законопроектов. Билли финансового характера, относящиеся к налогообложению и государственным расходам, принимаются палатой лордов в том виде, в каком они представляются палатой общин. В 1999 был принят Закон о палате лордов, в соответствии с которым число наследственных пэров было уменьшено с более чем 750 до 92. Предполагается полностью упразднить институт наследственных пэров. В 2001 была опубликована Белая книга, предусматривающая, что большая часть пожизненных пэров будет назначаться независимой межпартийной комиссией и по рекомендации политических партий пропорционально численности фракций в палате общин. 120 членов палаты лордов будут избираться.

*Глава исполнительной власти* — монарх. Глава правительства — премьер-министр. Правительство формируется лидером партии, получившей на выборах большинство или наибольшее число мест в парламенте (с 1997 — лейборист Тони Блэр). Правительство состоит из членов кабинета (ок. 20), министров, не входящих в кабинет, и младших министров (как правило, парламентских заместителей министров). Большинство министров являются членами палаты общин. В распоряжении премьер-министра — аппарат государственных служащих.

*Партийная система* включает следующие партии: Консервативная партия — организационно оформилась в 1867, насчитывает ок. 300 тыс. членов, лидер — Иан Данкан Смит. После 2-й мировой войны находилась у власти в 1951–64, 1970–74, 1979–97. Лейбористская партия образована в 1890, объединяет коллективных (профсоюзы и кооперативные общества) и индивидуальных членов, насчитывает 260 тыс. чел., лидер Тони Блэр. После 2-й мировой войны у власти в 1945–51, 1964–70, 1974–79. Является правящей партией с 1997. Либерально-демократическая партия



сформирована в 1988 путём слияния Либеральной и Социал-демократической партий, насчитывает ок. 82 тыс. членов, лидер — Чарльз Кеннеди. В парламенте представлены также национальные партии: Плайд Камри (основана в Уэльсе в 1925, лидер И.Вик Джонс); Шотландская национальная партия (основана в 1937, лидер Джон Суинни); Ольстерская Юнионистская партия (основана в нач. 20 в., лидер Дэвид Тримбл); Демократическая юнионистская партия (основана в 1971, лидер Иан Пейсли); Социал-демократическая и лейбористская партия Северной Ирландии (основана в 1970, лидер Марк Деркен), Шин Фейн — политическое крыло Ирландской республиканской армии (ИРА, образована в кон. 1-й мировой войны, лидер Джерри Адамс), партия отказалась занять свои места в палате общин.

Взаимодействие власти и бизнеса осуществляется прежде всего через союзы предпринимателей. В 2001 в стране насчитывалось 192 организации деловых кругов. Наиболее влиятельная из них — Конфедерация британской промышленности (КБП). Выражает интересы ок. 200 тыс. фирм — от крупнейших ТНК до мелких компаний. В них занято 7,5 млн чел. В КБП входят большинство предпринимательских союзов и ассоциаций деловых кругов. Важнейшая задача КБП — содействие созданию экономического климата, благоприятного для деятельности британского бизнеса, повышения его конкурентоспособности. Комитеты и эксперты КБП разрабатывают рекомендации для правительства, участвуют в подготовке законопроектов бюджета, в формировании внешнеэкономической политики. Среди других крупных предпринимательских организаций — Ассоциация британских торговых палат. Она оказывает услуги более чем 135 тыс. компаний, помогает в обучении персонала, в продвижении товаров британских фирм на внешний рынок, в доступе к необходимой для бизнеса информации. Институт директоров, насчитывающий ок. 53 тыс. членов, консультирует директоров компаний по таким проблемам, как корпоративное управление, неплатёжеспособность и банкротства, подготовка кадров. Институт директоров представляет интересы своих членов перед властями в В. и ЕС. Федерация малого бизнеса выражает интересы 160 тыс. малых фирм и самостоятельных хозяев и предоставляет им информацию по вопросам налогообложения, занятости, безопасности, страхования.

Особенностью британского рабочего движения всегда была высокая доля организованных в профсоюзы наёмных работников. Профсоюзы обрели довольно сильные позиции как в отношениях с работодателями,

так и в общественно-политической жизни страны в целом. В 1979 в стране насчитывалось 362 профсоюза, которые охватывали 54–55% всех лиц наёмного труда. С помощью жёстких антипрофсоюзных законов консерваторам удалось добиться существенного ограничения прав и размаха деятельности профсоюзов. В результате уменьшилось число профсоюзов — 206 в 2001, снизилось число членов тред-юнионов — с 13,1 млн в 1979 до 7,3 млн в 2001, или 27% от числа лиц наёмного труда. Крупнейшее профсоюзное объединение — Британский конгресс тред-юнионов (БКТ) — создан в 1868. В него входят 74 профсоюза, 6,7 млн членов. На ежегодных съездах БКТ обсуждаются наиболее важные проблемы социально-экономического развития страны. БКТ традиционно поддерживает и финансирует Лейбористскую партию. После прихода к власти лейбористы объявили о намерении несколько смягчить законодательство, регламентирующее деятельность тред-юнионов. Особенностью британского профсоюзного движения является существование широко разветвлённой сети цеховых старост (шоп-стюартов), избираемых непосредственно на месте их работы. Главная функция — повседневная защита рабочих и служащих в отношениях с администрацией, урегулирование трудовых конфликтов.

В 2002/03 финансовом году военные расходы составили 24,2 млрд ф. ст., в 2003/04 финансовом году — 25,4 млрд. В 2002 они равнялись 2,32% ВВП. В 2001 численность Вооружённых сил составляла: флот 42,9 тыс., сухопутная армия 114,0 тыс., ВВС 54,0 тыс., регулярные резервы 234,7 тыс., волонтёры 47,3 тыс. В Вооружённых силах было занято 111,7 тыс. гражданских лиц. В. — ядерная держава. В 2002 на вооружении находились 4 подводные лодки, оснащённые 48 баллистическими ракетами «Трайидент-П». В. поддерживает ядерный арсенал приблизительно из 185 боеголовок. Велика её роль в наращивании потенциала сил быстрого реагирования НАТО. В. выступает за укрепление европейской опоры этой организации. Британские военные контингенты размещены на Кипре, в Восточном Тиморе, Сьерра-Леоне, Демократической Республике Конго, Боснии, Косово.

Во *внутренней политике* ключ к пониманию многих особенностей современного социально-политического устройства британского общества дают такие черты его развития, как эволюционность, «традиционализм» и сравнительная стабильность политических институтов. На протяжении столетий британскую политическую культуру отличали умеренность и органическое вплетение новых элементов в существую-

щие структуры, сочетание и слияние традиционных и современных ценностей, постепенное овладение правящей элитой навыками и умениями «согласования интересов» в рамках демократических институтов. Стабильность британского общества всегда покоилась на консенсусе относительно его основополагающих целей и путей их достижения. Характерная черта развитого гражданского общества в этой стране — законопослушность граждан. Значение терпимой политической культуры особенно важно в условиях отсутствия писаной Конституции.

С 1924 у власти попеременно находятся Консервативная и Лейбористская партии. С нач. 1970-х гг. значительную поддержку стали получать «третьи» партии, прежде всего Либерально-демократическая (до 1988 — Либеральная) и Шотландские националисты.

В 1979 к власти пришли неоконсерваторы во главе с М.Тэтчер. Среди ценностных ориентаций неоконсерватизма особое место принадлежало индивидуализму, или антиколлективизму. Усилились авторитарные тенденции в государственном управлении; возросла роль исполнительной власти в институтах представительства интересов. Одновременно важнейшим направлением политики тори явилось преобразование системы государственных социальных услуг, или «государства благосостояния»: произошло частичное разгосударствление системы здравоохранения; консерваторы осуществили ряд мер, направленных на реализацию принципа свободы выбора в школьном образовании и поощрение различных видов частного страхования.

Победившие на выборах в 1997 и 2001 лейбористы осуществляют программу реформ, призванных существенно обновить политическую систему страны. Прежде всего, они приступили к реализации конституционной реформы. Одно из важнейших направлений этой реформы — деволюция (децентрализация) власти. В течение многих веков В. представляла собой унитарное государство, все основные вопросы решались в Лондоне. Однако в последние годы ситуация изменилась. В 1998 избирается Ассамблея Северной Ирландии, а в 1999 — Национальная Ассамблея Уэльса и парламент Шотландии. Им передаётся ряд важных функций социально-экономического характера. Тогда же получает развитие региональная автономия в самой Англии. В компетенции центральных властей остались только внешняя политика, вопросы безопасности и сбор налогов. Децентрализация управления страной происходит в условиях, когда региональные власти всё более активно вовлекаются в политическую систему ЕС.

Другими направлениями реформы стал отказ от наследственного принципа формирования палаты лордов и от однозначно мажоритарного характера избирательной системы страны. Через парламент проведены Билль о правах, делающий принятые мировым сообществом правовые акты частью британского законодательства, Акт о свободе информации. Конституционная реформа осуществляется в рамках концепции «третьего пути» как концепции внутреннего развития В. Если первый путь — это основанный на принципах индивидуализма неолиберализм и его британский вариант — тэтчеризм, а второй — традиционный, ориентированный на огосударствление социализм и социал-демократизм, то третий путь — это движение к справедливому, базирующемуся на общечеловеческих ценностях общественному устройству. Правительство стремится развивать различные формы участия населения и его отдельных групп в решении социальных, экономических и политических вопросов развития общества.

В центре внутривнутриполитической жизни страны находятся также вопросы модернизации систем здравоохранения, образования, общественного транспорта. Неудовлетворённость британцев состоянием этих сфер экономики стала причиной значительного поражения лейбористов на местных выборах в мае 2003. Широко обсуждаются проблемы, связанные с присоединением В. к зоне евро. Лейбористское руководство высказывается за вступление страны в ЭВС в случае положительного исхода референдума по этому вопросу. Недовольство в стране вызвало решение правительства об участии В. в войне в Ираке. Особое место во внутривнутриполитической жизни страны занимает мирное урегулирование в Ольстере. Несмотря на попытки Лондона разрешить межобщинные разногласия в Северной Ирландии, кровавые столкновения между экстремистски настроенными представителями католического и протестантского населения избежать не удалось. Политическая автономия Северной Ирландии, учреждённая мирным соглашением 1998, прекратила своё существование в октябре 2002 главным образом из-за нежелания ИРА разоружиться.

Во *внешней политике* в нач. 21 в. В., бесспорно, входит в пятёрку ведущих развитых стран наряду с США, Францией, Германией и Японией. Более того, перед двумя последними она, как одна из стран — победительниц во 2-й мировой войне, имеет некоторые преимущества. В. — ядерная держава, постоянный член Совета Безопасности ООН. С нач. 1970-х гг. она вместе с Францией и ФРГ играет руководящую роль

в ЕС, хотя её политическое влияние в этой организации меньше, и одновременно сохраняет, хотя и в урезанном виде, «особые отношения» с США. В. до сих пор претендует на роль посредника в отношениях между Старым и Новым Светом. В. обладает самой обширной после США «хозяйственной империей» за рубежом, возглавляет Содружество.

Вместе с тем на протяжении последних десятилетий происходило ослабление позиций В. в мировой экономике и политике, в системе международных отношений. В 1950–70-х гг. окончательно распалась британская колониальная империя. В. пришлось отказаться от старой доктрины, согласно которой она способна успешно совмещать 3 роли: лидера Западной Европы, главы Содружества и привилегированного партнёра США. Присоединение В. к ЕС в 1973 стало поворотным моментом в процессе перемещения в Западную Европу центра тяжести всего комплекса позиций этой страны за рубежом. В. стала выступать составной частью западноевропейского центра. В то же время она продолжает занимать особую позицию по многим принципиальным вопросам развития ЕС. Своеобразие позиций В. отражает специфику национальной политической культуры, правового мышления, традиций внешнеполитической стратегии, столетиями сохранявших определённую дистанцию между «островным государством» и континентальной Европой. Кроме того, ставка на европейскую интеграцию сочетается с сохраняющимися особыми отношениями В. с США, которые во многом определяются общностью языка, близостью традиций, культуры.

Пришедшее к власти в мае 1997 лейбористское правительство подчёркивает ключевую роль стран-наций в современной Европе и отмечает федералистские идеалы интеграции. Во всех сферах политики ЕС оно ставит во главу угла принцип субсидиарности и поддерживает принцип чёткого разграничения трёх опор ЕС. Признавая необходимость большей гибкости в рамках ЕС, лейбористы выступают за сохранение принципа единогласия и утверждения совместных акций в рамках сотрудничества. Правительство подчёркивает ключевую роль НАТО в обеспечении обороны Западной Европы. В. выделила крупный контингент войск в состав европейских сил быстрого реагирования.

Во 2-й пол. 1990-х — нач. 2000-х гг. существенно окрепли англо-американские связи. Общие подходы и совпадающие интересы преобладали в международных делах и в области безопасности. Это проявилось в ходе косовского конфликта и особенно во время войны в Ираке в марте–апреле 2003, когда Лондон

наиболее последовательно поддержал позицию Вашингтона. После теракта 11 сентября 2001 в Нью-Йорке основная активность правительства в сфере внешней политики и политики безопасности была переключена на борьбу с терроризмом и поддержку этой борьбы странами Содружества.

В отношениях с РФ правительство Т.Блэра придерживалось линии на конструктивное взаимодействие. Используя свои особые отношения с США и членство в ЕС, В. стремилась занять роль некоего связующего звена между Западом и Россией. Отношения между двумя странами были омрачены позицией В. по вопросу о роли ООН в регулировании иракского кризиса.

В. имеет дипломатические отношения с РФ; установлены с СССР 2 февраля 1924.

### Экономика

В. — одна из крупных экономически развитых стран мира. В 2000 ВВП составлял 859,1 млрд ф.ст. (в ценах и по ППС 1995), 5-е место в мире после США, Японии, Германии и Франции. Доля В. в мировом ВВП 3,0% (2002). В том же году её ВВП на душу населения достигал 14 000 ф.ст. Удельный вес страны в международной торговле в последние годы составляет 4,5–5%. По этому показателю она занимает 4–5-е место. В. находится на 2-м месте после США по величине накопленных зарубежных прямых инвестиций, на 3-м месте — после США и Японии — по количеству компаний в списке 500 крупнейших ТНК мира и рыночной капитализации акций. По объёму совершаемых финансовых операций Лондон уступает лишь Нью-Йорку. Столица В. занимает 1-е место в мире по числу действующих здесь иностранных банков. В Лондоне расположена третья в мире по объёму операций (после Токио и Нью-Йорка) фондовая биржа. В отличие от рынков акций других европейских стран, которые в основном национально ориентированы, на Лондонской бирже котируются ценные бумаги св. 500 ТНК — более половины мировой торговли иностранными акциями. Лондон — крупнейший валютный рынок, в Сити осуществляется ок. 1/3 валютных операций в мире. Ближайшие конкуренты Лондона — Нью-Йорк, Токио и Сингапур — в совокупности имеют такую же долю.

Через Лондон проходит самый большой объём страховых операций и международных операций перестрахования. В столице В. концентрируется львиная доля мирового биржевого рынка металлов, нефти и других стратегических товаров. Длительное время

британская валюта — фунт стерлингов — доминировала в мировой валютной системе; используя ведущую роль фунта в международных расчётах, В. покрывала дефицит платёжного баланса национальной валютой. Затем в течение ряда десятилетий фунт делил с долларом положение одной из двух ключевых валют мира. Утратив позиции страны, оперировавшей ключевой резервной валютой, В. ещё долго претендовала на особое место в международных валютно-кредитных отношениях. Отчасти это нашло отражение в нежелании Лондона в кон. 1990-х гг. войти в еврозону и отказаться от фунта в пользу евро.

До кон. 1980-х гг. экономика В. развивалась медленнее, чем у её основных конкурентов. В 1990-е гг. положение улучшилось. В 2002 в хозяйстве страны продолжался подъём, начавшийся в 1993. В 1990-е — нач. 2000-х гг. росла занятость; к 2002 безработица упала до 5,2% экономически активного населения (самый низкий показатель с 1980). Несмотря на подъём в экономике и сокращение безработицы, уровень инфляции оставался низким. В 2002 индекс потребительских цен повысился всего на 2,1% — инфляция находилась на самом низком уровне после 1976. На рубеже столетий в связи с общим ухудшением мирохозяйственной ситуации интенсивность подъёма снизилась: в 2002 прирост ВВП составил всего 1,6%.

Заметные изменения происходят в отраслевой структуре британской экономики. Возрастает значение *сферы услуг*. В 2001 её доля в ВВП составляла 71,4%, в занятости 75,5%. Снижается удельный вес *обрабатывающей промышленности*: в 2001 на неё приходилось 17,5% ВВП и 14,5% общего числа занятых. В *добывающей промышленности* существенно уменьшилось значение угольной индустрии и возросло — нефтегазовой. Темпами ниже средних по экономике в целом развивалось *строительство*: в 2001 его вклад в ВВП составил 5,4%. В 1990-е гг. заметно возросла роль *транспорта и связи*: в 2001 их доля достигала 8% ВВП. Резко упал удельный вес в ВВП *сельского хозяйства и рыболовства* — с 2,9% в 1973 до 0,9% в 2001.

В структуре *обрабатывающей промышленности* наибольший удельный вес имеют бумажная и полиграфическая промышленность (13,9%), пищевая и табачная (13,8%), машиностроение (35,5%), в котором выделяются электротехническая промышленность и оптическое приборостроение (12,9%) и производство транспортных средств, а также химическая промышленность (10,7%) и металлообрабатывающая (10,4%). В промышленности происходят крупные сдвиги. Возрастает роль новых наукоёмких производств химичес-

кой (прежде всего малотоннажной химии), электротехнической и электронной, особенно конторского оборудования и компьютеров, а также средств связи, аэрокосмической промышленности (производство гражданских и военных самолётов, вертолётов и оборудования для исследования космоса), оборудования для морской добычи нефти. Мировую известность имеет британская фармацевтика. По уровню развития биотехнологии В. уступает лишь США. Одновременно резко снизилось значение традиционных отраслей обрабатывающей промышленности, которые определяли промышленный облик страны в нач. 20 в.: текстильной, прежде всего хлопчатобумажной, сталелитейной промышленности (в 2001 в стране выплавлялось лишь 12,5 млн т стали), гражданского судостроения. Показательна судьба угольной промышленности. В 1913 в этой отрасли были заняты ок. 1,1 млн чел., а добыча угля достигала 287 млн т. В 2001 соответствующие показатели составляли всего 11 тыс. чел. и 32 млн т. В 1970-е гг. крупные месторождения нефти и газа были обнаружены в Северном море. В 2001 производство нефти и сжиженного газа составляло 2,4 млн баррелей в день (ок. 320 тыс. т). По этому показателю В. занимала 10-е место в мире. Превращение В. в крупного производителя нефти и газа кардинально изменило структуру энергетики — на них приходится 72% потребления энергии. Быстро возрастает использование природного газа — 37% производства электроэнергии. На атомных станциях производится 22% электроэнергии. Вместе с тем 33% электроэнергии всё ещё вырабатывается на станциях, работающих на угле.

*Сельское хозяйство* В. высокомеханизированно и эффективно, оно покрывает 63% потребностей страны в продовольствии. Ок. 40% из 386 тыс. ферм заняты преимущественно животноводством — разведением крупного рогатого скота, овец, свиней, кур. Большой урон понесло животноводство в 2001 вследствие заболеваний скота — вначале губчатой энцефалопатией («коровий бешенство»), а затем ящуrom. Среди зерновых культур особенно распространены пшеница, ячмень, овёс. Помимо этого, выращиваются рапс, льняное семя, картофель. В стране много фруктовых садов. Сельское хозяйство пользуется большой поддержкой государства и получает дотации из бюджета ЕС.

Территория В. покрыта густой сетью *автомобильных и железных дорог* и через множество портов хорошо обслуживается морским транспортом. Главенствующую роль во внутренних перевозках занимает автомобильный транспорт — 85% пассажироперевозок и 81% грузоперевозок. В 2001 в личном пользовании



было 23,9 млн автомобилей. Протяжённость асфальтированных автомобильных дорог 406,4 тыс.км. Сокращается железнодорожная сеть, её протяжённость 16,9 тыс. км, из них электрифицированы 4,9 тыс. км. Правительство осуществляет различные организационные меры для модернизации этого вида транспорта. Падает значение речного транспорта. Протяжённость водных путей — 3,2 тыс.км. Быстро развивается авиационный транспорт. С 1980-х гг. авиаперевозки пассажиров и грузов возросли более чем втрое. «Бритиш Эруэйз» — ведущая международная авиакомпания. В стране насчитывается ок. 450 гражданских аэропортов — крупнейший из них «Хитроу». С сер. 1970-х гг. резко уменьшился тоннаж морского флота. На кон. 2001 британский торговый морской флот насчитывал 594 судна, из них 140 танкеров и 454 сухогруза, 37 пассажирских судов. На морской транспорт приходится ок. 95% внешнеторговых перевозок страны. В В. ок. 70 портов, имеющих коммерческое значение. Крупнейшие из них: Гримсби и Иммингем, Тис и Хартлпул, Лондон, Форт, Саутгемптон, Милфорд Хейвен, Сало Вой, Ливерпуль, Дувр, Феликсстоу. Быстро расширяется сеть трубопроводного транспорта; она подключена к газопроводам, идущим от месторождений Северного моря; общая протяжённость трубопроводов — 3,9 тыс. км.

*Связь* — одна из наиболее быстрорастущих отраслей экономики. Страна практически полностью телефонизирована; 97% семей имеют квартирные телефоны, еще 4% предпочитают им мобильные телефоны. Всего на кон. 2001 в стране насчитывалось 44,9 млн мобильных телефонов. К Интернету подключено 34,3 млн пользователей. 38% фирм имеют собственный WEB-сайт, 48% осуществляют электронную торговлю. Идёт интенсивный процесс компьютеризации повседневной жизни населения, образования, бизнеса. К Интернету подключены 11,7 млн домов, 90% средних и ок. 1/4 начальных школ, половина всех компаний.

*Торговля* в последние годы развивается быстрее, чем экономика в целом. В 2001 доля оптовой и розничной торговли в ВВП составляла 12,2%. В стране имеется 107 предприятий оптовой торговли, в которых заняты 1,18 млн чел. Число предприятий розничной торговли превышает 192 тыс. В них работает 2,87 млн чел. (11% всех занятых в стране). Наиболее высоким темпом растёт оборот крупных торговых фирм, обладающих широкой сетью магазинов и супермаркетов. Увеличивается значение торговли, при которой заказы делаются по почте и через Интернет.

Наиболее высокими темпами развиваются *финансовые, информационные, деловые услуги*. На финансовый сектор приходится 5% ВВП, в нём занято более 1 млн чел. Банковская система В. — одна из наиболее развитых в мире. Финансовые учреждения страны предоставляют широчайший спектр услуг — консультационных, юридических, бухгалтерских, управленческих. Дерегулирование усилило тенденцию к диверсификации финансовых услуг, оказываемых банками, универсализации их деятельности. Так, коммерческие банки оказывают услуги, которые раньше предоставляли торговые банки, вторгаются в сферу страхования, присоединяют компании, специализирующиеся на выдаче потребительского кредита. Активно конкурируют со строительными обществами на рынке ипотечного кредита, имеют в своём составе дочерние подразделения, занимающиеся лизинговыми и факторинговыми операциями. В целях привлечения средств вкладчиков банки разнообразят предоставляемые ими услуги, фактически превращаются в финансовые супермаркеты. В последнее время возрастает значение деятельности таких небанковских финансовых учреждений, как строительные общества, страховые и финансовые компании, инвестиционные фонды. Быстро расширяется деятельность компьютерных фирм, оказывающих самые различные услуги. Среди них на первом месте — консультирование в области информационных технологий. Среди деловых услуг — исследование рынка, управленческие услуги, реклама.

В. располагает развитой *индустрией туризма*. В ней занято 2,1 млн чел. В этой сфере работает 8% малых компаний. В 2001 В. посетили 22,8 млн иностранцев. Её доля в мировом туризме составляет 3,4%. По этому показателю она находится на 7-м месте в мире. Наибольшее число посетителей из США, Франции, Германии, Ирландской Республики, Нидерландов.

На протяжении последних десятилетий в В. были опробованы различные варианты регулирования *социально-экономической политики*. С кон. 1940-х гг. она состояла в управлении совокупным спросом и обеспечении полной занятости, прежде всего посредством расширения роли государства в социально-экономической области. С кон. 1970-х гг., после прихода к власти правительства консерваторов, рынок стал рассматриваться как наиболее эффективный механизм организации экономической деятельности. В. стала пионером крупномасштабной приватизации на Западе. Значительной эрозии подверглись многие традиционные ценности и институты. Существенные изменения претерпела модель социально-экономического механизма и политического устройства обществ.

ва. Государство приступило к реформированию отношений собственности, её «распылению» (реализации теории «демократии собственников»), к преобразованию системы социальных услуг — внедрению рыночных начал и конкуренции в «государство благосостояния», созданию «смешанной» государственно-частной системы здравоохранения, страхования, пенсионного обеспечения, распространению принципа свободы выбора в школьном образовании.

Социально-экономическая политика лейбористов, пришедших к власти в 1997, с одной стороны, является сугубо прагматичной и по ряду направлений продолжает курс предшественников, с другой — отражает принципы нового лейборизма: сочетание социальных ценностей старого лейборизма с развитием рыночной экономики. В целом после резкого размежевания двух главных партий по почти полярным линиям — тэтчеризм и государственный социализм — все явственнее происходило сближение партий, но уже не столько на возобладовавшей после 2-й мировой войны социал-реформистской основе, сколько на социально-либеральной. Для лейбористов — это более мягкий, регулируемый либерализм в сочетании с нетрадиционным рыночно ориентированным социальным реформаторством.

По мнению лидеров лейбористов, «старый» лейборизм провозглашал своей целью обеспечить равенство доходов, «новый» — равенство возможностей: все больше британцев должны влиться в средний класс. Смысл социальной реформы состоит в том, чтобы превратить «государство благосостояния» в «государство социальных инвестиций»: меньше государственных средств должно идти на социальное вспомоществование и больше на общее и профессиональное образование, повышение квалификации и переобучение, особенно молодежи. В своём прежнем значении государство благосостояния сохраняется лишь для тех, кто не способен обеспечить себя сам. Существенное место в деятельности лейбористов занимает создание стимулов к труду. Непременным условием эффективности данной системы являются развитие медицинского обслуживания и другие меры, призванные обеспечить физическое и моральное здоровье нации. Лейбористы впервые определили размеры минимальной заработной платы, ввели налоговый кредит для наиболее низкооплачиваемой части населения, отменили некоторые антипрофсоюзные законы консерваторов.

С кон. 1970-х гг. механизм управления хозяйством претерпел существенные изменения. Прежде всего произошла его значительная децентрализация. В кон. 1990-х гг. лейбористы передали ряд функций по уп-

равлению экономикой региональным органам власти. Активно внедряются рыночные начала в деятельность государственного сектора, осуществляется приватизация общественных работ и услуг, расширяется участие частного сектора в решении социальных проблем.

К 2000 приватизации подверглись ок. 100 государственных компаний. В результате её государственный сектор сократился на 2/3. За 1979—2000 выручка от реализации активов государственных предприятий составила ок. 80 млрд ф. ст. Приватизировав большинство предприятий коммунальных услуг, правительство продолжает контролировать их деятельность. Курс на денационализацию стал способом финансирования бюджетного дефицита, позволившем меньше прибегать к займам. Помимо этого, приватизация имела целью создать на месте государственных монополий конкурирующие между собой частные фирмы.

Широкое распространение получила распродажа государственного имущества — демунICIPализация. Стремясь приобщить основные категории рабочего класса и «новых средних слоёв» к широко разрекламированной «демократии собственников», правительство осуществляло распродажу в частное пользование муниципального жилого фонда, причем по санкционированным из центра льготным ценам. Важным направлением внедрения рыночных начал в деятельность государственного сектора стало контрактное управление. Правительству и местным органам власти было предписано размещать с торгов подряды на уборку территории и помещений, строительные и ремонтные работы, перестройку домов, услуги специалистов. С 1992 осуществляется программа, получившая название «частная финансовая инициатива». Правительство приглашает частные фирмы участвовать на конкурентной основе в проектах, которые прежде осуществляло само государство. В 1997—2000 стоимость проектов превышала 22 млрд ф.ст. Предприятия, оставшиеся в собственности государства (крупнейшие из них — Почтовое ведомство, Управление гражданской авиации), действуют как коммерческие. Акцент перенесён с отраслевой политики на технологическую, со старых на новые отрасли; ужесточены критерии предоставления финансовой помощи. Наконец, наметился отказ от прямого субсидирования бизнеса в пользу расширения его информированности о новинках в области техники и технологии.

Важным направлением *экономической политики* стало дерегулирование хозяйства. В 1980—90-е гг. были сняты многие административно-правовые ограничения деятельности бизнеса; упрощены процедуры регулирования. Упразднён контроль над заработной платой, це-

нами и дивидендами; существенному дерегулированию подвергся рынок труда. Эта политика охватила банковско-кредитную и валютную сферы. В 1979 был ликвидирован валютный контроль, сдерживавший движение капиталов между В. и другими странами. В 1980 упразднён «корсет» — схема дополнительных специальных депозитов в Банке Англии, предусматривавшая помещение избыточной банковской ликвидности на беспроцентные счета для ограничения кредитной экспансии. В октябре 1986 была проведена реорганизация Лондонской фондовой биржи, названная в экономической литературе «большим взрывом»: упразднены минимальные фиксированные комиссии, допущены на биржу банки и иностранные учреждения, членам биржи разрешено совмещать функции брокера и джоббера (принципала). В результате экономика В. стала одной из наиболее дерегулируемых в мире. По такому показателю, как «индекс экономической свободы», из 102 стран она находится на 6-м месте, уступая лишь Сингапуру, Новой Зеландии, США, Швейцарии и Малайзии. Однако дерегулирование отнюдь не означает, что правительство отказалось от контроля над рынками. В стране действуют весьма жёсткие законы, регулирующие многие аспекты частного предпринимательства, прежде всего поведение хозяйствующих субъектов на рынке. Они направлены на предотвращение чрезмерной концентрации экономической власти у отдельных компаний, сохранение и стимулирование конкуренции.

Исходя из того что экономический рост сдерживается высоким уровнем инфляции, консерваторы разработали среднесрочную финансовую стратегию на 3—4 года, её осуществляют и лейбористы. Цель — ограничение темпов роста цен. Стратегия складывается из двух компонентов — монетарного и бюджетного. В 1980-е гг. основным её инструментом было денежно-кредитное регулирование; финансовой политике отводилась пассивная роль обеспечения его эффективности. Однако с кон. 1980-х гг. и особенно в ходе нынешнего цикла правительство активно прибегает к бюджетным мерам регулирования.

В *кредитно-денежной политике* акцент первоначально был сделан на таргетировании (т.е. установлении целевых ориентиров) показателей денежной массы. Однако к нач. 1990-х гг. правительство убедилось в том, что контроль над её ростом осуществлять чрезвычайно трудно. Инструментом борьбы с инфляцией был избран обменный курс фунта, который был привязан к стабильной немецкой марке. Такая политика продолжалась до сентября 1992, когда В. вышла из механизма обменных курсов Европейской валютной системы.

С тех пор ключевым элементом антиинфляционной политики стало изменение краткосрочных процентных ставок. В 1993 Банк Англии получил возможность самостоятельно устанавливать время введения новых ставок, а в мае 1997 лейбористы предоставили ему ещё большую независимость — Банк имеет право сам принимать решения об изменении процентных ставок. Поскольку В. не является членом зоны евро, Банк Англии не входит в Европейскую систему центральных банков, продолжает оставаться эмиссионным центром, осуществляет самостоятельно кредитно-денежную политику.

В соответствии с Банковским законом 1987 ни одно кредитное учреждение не имеет права принимать депозиты без соответствующей лицензии Банка Англии. Банк Англии не несёт ответственности за последствия банкротств банков и не гарантирует вкладчикам полное возмещение убытков. В то же время учреждён Фонд защиты депозитов, образованный из взносов банков пропорционально величине их суммарных депозитов. За счёт средств Фонда в случае банкротств банков компенсируется часть этих убытков. В последние годы правительство серьёзно реформировало и упростило систему надзора за деятельностью финансовых учреждений и регулированием рынка ценных бумаг. В 1997 было создано Управление по финансовым услугам. Ему были переданы полномочия центрального банка в области надзора за деятельностью коммерческих банков. Отныне Банк Англии отвечает за обеспечение общей стабильности *финансовой системы*.

Важнейшая задача *бюджетной политики* — сокращение абсолютных и относительных размеров государственных расходов с параллельным уменьшением дефицита госсектора экономики, или потребности государства в займах. Особое внимание обращено на более эффективное использование государственных средств как центральным правительством — 3/4 всех расходов, так и местными органами власти — 1/4 расходов. В качестве приоритетных названы расходы на здравоохранение, образование, транспорт. Министрствам и ведомствам предлагается жёстко придерживаться предельного уровня (потолка) расходов, устанавливаемого правительством на трёхлетний срок.

В арсенале средств государственного регулирования экономики особое место занимает налоговая политика. В целях стимулирования экономического роста снижаются ставки прямых налогов и одновременно расширяется налоговая база за счёт сокращения льгот. Важнейшей частью мер по поощрению инициативы и предпринимательства стало существенное снижение

базовой ставки подоходного налога — с 33% в 1979 до 25 в 1995, 24 в 1996 и 22% в 2002. С апреля 1999 применяется особая ставка в 10%, по которой облагаются первые 1,9 тыс. ф. ст. дохода.

Одним из основных направлений деятельности государства остаётся налоговое стимулирование сбережений населения как важного источника финансирования капиталовложений. Разработаны и введены различные льготные сберегательные схемы, при которых вложения, прежде всего мелких инвесторов, полностью или частично освобождаются от обложения налогами.

В то же время снижение ставок прямого подоходного налога сопровождалось усилением косвенного налогообложения. Стандартная ставка налога на добавленную стоимость повышалась и в 2002 составила 17,5%. Существенно увеличилась доля поступлений от косвенных налогов — с 43% в 1978/79 финансовом году до 54% в 1997/98 финансовом году. Рост косвенных налогов был призван в какой-то мере компенсировать сокращение поступлений от прямых налогов, способствовать перераспределению ресурсов в пользу инвестиций.

Большое место в политике государства занимает налоговое стимулирование частных капиталовложений. За время своего правления консерваторы снизили ставку налога на корпорации с 50 до 33%. В июле 1997 лейбористы уменьшили её до 30%. Особое внимание уделяется налоговому поощрению малого бизнеса — ставка налога для небольших компаний (с годовой прибылью до 300 тыс. ф. ст.) была снижена консерваторами с 50 до 23%. В 1997 лейбористы уменьшили её до 21%, в апреле 2002 ставка сокращена до 19%. Мелкие компании (с годовой прибылью до 10 тыс. ф.ст.) освобождены от уплаты подоходного налога.

Для увеличения доходной базы бюджета лейбористы ввели налог на непредвиденную прибыль коммунальных предприятий. Снижение ставки налога на прибыль корпораций предполагается профинансировать путём отмены компенсируемых налоговых кредитов. Такая мера должна способствовать увеличению нормы прибыли и повышению привлекательности В. для долгосрочных инвестиций.

В результате *финансовой политики* государства доля его расходов в ВВП снизилась с 49,0 до 37,4% в 1975/76 финансовом году и вновь возросла до 39,0% в 2000/01. С 1998/99 бюджет сводится с профицитом, хотя его размеры в 2001/02 существенно уменьшились, прежде всего из-за снижения поступлений от

налога на прибыль корпораций. Чистый государственный долг по отношению к ВВП составлял в 1996/97 43,7%, в 2000/01 — 30,4% — самый низкий уровень среди стран «большой семёрки».

Британская модель социально-экономического развития заметно отличается от европейской континентальной. Её структура во многом напоминает американскую (схожесть институциональной среды, инвестиционного поведения компаний, форм корпоративного управления, характер рынка труда и т.д.). В экономической литературе англо-американская модель получила название «модель акционерного капитализма» (shareholder capitalism) в отличие от континентальной модели «капитализма соучастия» (stakeholder capitalism).

Основная цель управленческой деятельности в британской модели — максимизация доходов акционеров. В решении важнейших вопросов управленческой деятельности фирм представители труда (профсоюзы) и государства играют значительно меньшую роль, чем на континенте. Отсюда ориентация на краткосрочные цели развития фирм (шорт-термизм). Для этой модели характерно гораздо большее, чем в других европейских странах, распыление акционерной собственности. Здесь существенно ниже её концентрация в руках крупнейших владельцев. Корпоративный контроль осуществляется в значительной мере через рынок ценных бумаг. В В. больше развит фондовый рынок, значительно выше капитализация ценных бумаг. Финансовые институты и нефинансовые компании играют здесь гораздо меньшую роль во владении акциями, чем на континенте Европы.

Вместе с тем хозяйственный механизм и социально-экономическая политика В. всё более трансформируются и изменяются в направлении требований, предъявляемых членством в ЕС. Растущее значение в регулировании хозяйства имеют законы и директивы ЕС в таких областях, как аграрная и региональная политика, энергетика, финансы и страхование, конкуренция и защита потребителей. В июне 1997 В. подписала Социальную хартию ЕС. И хотя она не вошла в первую группу стран еврозоны, в последние годы Лондон активно осуществлял меры, необходимые для введения единой валюты. Речь идёт об уменьшении дефицита бюджета и государственного долга, снижении процентных ставок, уровня инфляции.

В последние десятилетия повышение уровня жизни населения происходило за счёт роста номинальных и реальных доходов населения. Средняя недельная заработная плата в апреле 2001 равнялась 356 ф.



ст., а у полностью занятых мужчин — 444 ф. ст. Средняя часовая заработная плата у мужчин была 11,97 ф. ст., у женщин — 9,76 ф. ст. В апреле 1999 законом установлена минимальная заработная плата. С октября 2002 она составляет 4,20 ф. ст. для занятых в возрасте 22 года и выше и 3,60 ф. ст. — для рабочих и служащих в возрасте 18–22 года. Весной 2002 средняя продолжительность рабочей недели у полностью занятых по основному месту работы равнялась 38 ч (40 ч — у мужчин и 34 ч — у женщин). В. приняла директиву ЕС, регламентирующую продолжительность рабочего времени. Она вошла в силу в 1998: максимальная рабочая неделя 48 ч, минимальный оплаченный отпуск 4 недели и др. Пенсии по старости выплачиваются женщинам с 60 лет, мужчинам с 65 лет. В апреле 2002 основная пенсия одинокого пенсионера составляла 75,50 ф. ст. в неделю, семейной пары — 120,70 ф. ст. В 1990-е гг. — нач. 2000-х гг. рост номинальных доходов населения значительно превышал уровень инфляции. В результате увеличивались реальные доходы: в 1991–2001 их среднегодовой прирост составил 3,1%.

С ростом расходов населения (на них приходится примерно 2/3 ВВП) меняется их структура. Наиболее быстрыми темпами увеличиваются потребительские расходы на товары длительного пользования, связь, отдых, одежду и обувь. Самые крупные статьи расходов населения — оплата жилья (17,7% в 2001), транспорта (14,1%), отдыха. Св. 2/3 британских семей владеют собственным домом. В стране насчитывается 34,3 млн пользователей Интернета. 86% семей имеют текущие счета в банках, 25% — акции, 15 млн семей — сберегательные счета строительных обществ. В последние годы сбережения находятся на низком уровне: 2001 — 6,2% располагаемых доходов.

При общем повышении жизненного уровня населения в стране наблюдается значительная поляризация доходов и богатства. Реальные доходы 20% наиболее богатых семей в 4 раза превышают доходы 20% наиболее бедных семей. В 2000 1/10 населения владела 54% национального богатства. Существенно более низкий жизненный уровень по сравнению с коренным населением — у национальных меньшинств. Среди них и наиболее высокий процент безработных. Продолжают сохраняться и даже усугубляться такие застарелые проблемы здравоохранения, как длинные очереди в больницах, нехватка младшего медицинского персонала. Классы во многих школах по-прежнему переполнены, недостаточен уровень подготовки учителей, почти не уменьшается разница в техническом оснащении государственных и частных школ.

В. глубоко интегрирована в мировое хозяйство, значение внешнеэкономических связей постоянно растёт. В 2001 на экспорт шло 27% произведённых в стране товаров и услуг; экспорт товаров составлял 191,6 млрд ф. ст., услуг — 225,2 млрд ф. ст. Экспорт на душу населения в В. больше, чем в США и Японии. В 2001 импорт товаров равнялся 225,2 млрд ф. ст., услуг — 65,7 млрд ф. ст. В., как правило, имеет дефицит в торговле товарами и положительное сальдо в торговле услугами. В 2001 доходы от инвестиций за рубежом превышали иностранные вложения в В. на 9,0 млрд ф. ст. В результате дефицит платёжного баланса по текущим операциям составлял 20,5 млрд ф. ст. Большое внимание в стране уделяется привлечению иностранного капитала; он рассматривается как средство повышения производительности труда. В 2001 приток прямых иностранных капиталовложений в В. составил 43,8 млрд ф. ст. В то же время экспорт прямых инвестиций равнялся 23,7 млрд ф. ст., что существенно ниже, чем в предыдущем году, когда он достиг рекордного уровня 168,6 млрд ф. ст., — следствие высокой активности британских фирм на международном рынке слияний и поглощений. Всего на кон. 2001 активы В. за рубежом равнялись 3176 млрд ф. ст., в т. ч. прямые инвестиции — 645,2 млрд. Иностранные активы в этой стране — 3216 млрд ф. ст., в т. ч. прямые инвестиции 347,5 млрд ф. ст.

Перемены в структуре хозяйства сопровождались значительными сдвигами в структуре *внешней торговли*. Вплоть до кон. 1950-х гг. в международной специализации товарного обмена В. преобладало межотраслевое направление. В структуре экспорта и импорта наблюдались большие различия: в *экспорте* доминировала продукция обрабатывающей промышленности, в *импорте* — сырьё и продовольствие. С нач. 1960-х гг. быстро развивается внутриотраслевой обмен. В 1971 готовые изделия и полуфабрикаты в товарном экспорте составляли 84%. В связи с увеличением вывоза североморской нефти эта доля в 1970–нач. 80-х гг. снизилась, однако к 2001 вновь достигла 84%. В том же году на машины и транспортные средства приходилось 56% экспорта. Возрастает экспорт продукции аэрокосмической, химической, электронной промышленности. В то же время уменьшается доля экспорта текстильных товаров. Очень высока вовлечённость в международный оборот электронно-вычислительной техники: за границу вывозится ок. 70% продукции электронной отрасли. На экспорт идёт св. 70% продукции химической промышленности, более половины изделий приборостроения. Среди

отраслей общего машиностроения с очень высокой экспортной ориентацией — тракторостроение, производство текстильного и горношахтного оборудования. В. занимает одно из первых мест в мире по экспорту вооружений. С нач. 1960-х гг. непрерывно падает значение в импорте продовольствия и сырья. В 1971—2001 доля продовольствия снизилась с 22 до 8%, а промышленного сырья — с 12 до 2%. В то же время доля готовых изделий подскочила с 7 до 60% (с полуфабрикатами — до 85%).

Одновременно происходили изменения в географическом распределении внешней торговли. В нач. 20 в. внешняя торговля В. была ориентирована на её колониальные владения; ещё в 1950 40% экспорта этой страны направлялось в зависимые страны, из них же поступало ок. 40% импорта В. К нач. 21 в. ситуация резко изменилась. В 2001 85% экспорта и 81% импорта приходилось уже на развитые страны. В последние десятилетия происходит «европеизация» торговых связей В.: в 2001 53% её экспорта товаров и услуг (85% экспорта товаров и 52% импорта) приходилось на её партнёров по ЕС.

#### Наука и культура


Велик вклад В. в сокровищницу мировой *науки*, в первую очередь в развитие естественных и технических наук. Среди выдающихся учёных — физиков, химиков, биологов — И. Ньютон, Р. Бойль, Р. Гук, Дж. Джоуль, М. Фарадей, Дж. Максвелл, Ч. Дарвин, Кавендиш, Э. Резерфорд. Мировую известность получили труды британских философов, социологов, историков, экономистов — Р. Бэкона, Т. Мора, Фр. Бэкона, Т. Гоббса, И. Бентама, У. Петти, А. Смита, Д. Рикардо, Дж. Милля, Р. Оуэна, Т. Р. Мальтуса, А. Маршалла, Дж. М. Кейнса, Б. Рассела. Св. 70 британских учёных удостоены Нобелевских премий. На В. при-

ходится примерно 4,5% мировых расходов на науку, 8% всех научных публикаций. В 2000 расходы на НИ-ОКР составляли 1,8% ВВП, из них 85% шло на гражданские цели, 15% — на военные. Источники финансирования: бизнес — 49%, государство — 29%, зарубежные средства — 16%. Вопросами науки в правительстве ведаёт Министерство торговли и промышленности, а в нём — министр науки.

В В. существует *обязательное обучение детей* в возрасте от 5 (в Северной Ирландии — от 4) до 16 лет. Примерно 94% учащихся посещают государственные бесплатные школы, 6% обучаются в частных платных школах или на дому. Ок. 70% окончивших школу продолжают образование. Примерно 1/3 выпускников средних школ поступает в университеты и другие высшие учебные заведения. В стране насчитывается 90 университетов и 64 других высших учебных заведения. Старейшие университеты — Оксфордский (основан в 1167) и Кембриджский (1209). Продолжительность обучения для получения степени бакалавра — 3 года (в Шотландии — 4).

Британские писатели, художники, архитекторы, актёры оказали значительное влияние на развитие мировой литературы и искусства. Достаточно назвать имена таких поэтов и прозаиков, как Дж. Чосер, У. Шекспир, Дж. Свифт, Д. Дефо, Г. Филдинг, Р. Бернс, Д. Байрон, П. Б. Шелли, У. Теккерея, В. Скотт, Р. Киплинг, Б. Шоу, А. Тrollop, Л. Стивенсон, Дж. Голсуорси, Г. Уэллс, А. Конан Дойль, А. Кристи. Мировую известность приобрело творчество художников У. Хогарта, Д. Рейнолдса, Т. Гейнсборо, Д. Констэбла, У. Тёрнера, архитекторов А. Джонса, К. Рена, Дж. Вуда, композиторов Г. Перселла, Э. Элгара, Б. Бриттена, музыкантов группы «Битлз», британскую сцену прославили актёры Д. Гаррик, С. Сиддон, У. Макреди, Д. Гилгуд, Л. Оливье, В. Ли, П. Скофилд.





## ГЕРМАНИЯ (Deutschland, Germany)

### Общие сведения

Официальное название — **Федеративная Республика Германия, ФРГ** (*Bundesrepublik Deutschland; Federal Republic of Germany*). Расположена в Центральной Европе. Площадь 357,02 тыс км<sup>2</sup>. Численность населения — 82,5 млн чел. (октябрь 2002). Государственный язык — немецкий. Столица — г. Берлин (3,395 млн чел., ноябрь 2002). Государственный праздник — День немецкого единства 3 октября (с 1990). Денежная единица — евро (с 2002, в 1948—2001 немецкая марка).

Член ок. 70 международных организаций, в т.ч. ООН (с 1973), ЕС (с 1957), НАТО (с 1955), а также МВФ, ОЭСР, ВТО, «большой семёрки» и др.

### География

*Координаты крайних точек* Г.: северная — 8°24'44" восточной долготы и 55°03'33" северной широты; восточная — 15°02'37" восточной долготы и 51°16'22" северной широты; южная — 10°10'46" восточной долготы и 47°16'15" северной широты; западная — 5°52'01" восточной долготы и 51°03'09" северной широты. *Наибольшая протяжённость* с севера на юг — 876 км, с запада на восток — 640 км.

ФРГ омывается морями: Северным и Балтийским, побережье морей преимущественно низкое, плоское, нередко изрезанное бухтами и эстуариями. В Шлезвиг-Гольштейне балтийское побережье изрезано фьордами, а в Мекленбурге-Передней Померании преобладают лиманные берега. В состав Г. входят острова: Восточно-Фризские и Северо-Фризские, Гельголанд и Дюне в



Северном море, Рюген (самый крупный немецкий остров — 930 км<sup>2</sup>), Хиддензе и Фемарн в Балтийском море.

*Общая протяжённость сухопутных границ* — 3757 км. Г. граничит с 9 странами: Данией на севере (67 км), Чехией (811 км) и Польшей (442 км) на востоке, Австрией (815 км) и Швейцарией (316 км) на юге, Францией (448 км), Люксембургом (135 км), Бельгией (156 км), Нидерландами (568 км) на западе.

Г. отличается исключительно разнообразными *ландшафтами*. Территория страны повышается с севера на юг и делится на 5 ландшафтных зон: Северо-Германская низменность с ярко выраженными формами ледникового рельефа; Среднегерманские средневвысотные горы и возвышенности (Рейнские Сланцевые горы высотой до 880 м, Везерские горы, Тюрингский Лес, в центре страны — массив Гарц, на востоке — Рудные горы на границе с Чехией и Баварский Лес); Юго-западное Германское среднегорье (массивы Шварцвальд, Оденвальд, Шпессарт и др.); Южногерманское предальпийское плоскогорье (Швабско-Баварское плато высотой от 600 м на севере до 300 м на юге, Дунайская низменность); Баварские Альпы — передовые хребты Восточных Альп с широким развитием ледниковых и карстовых форм рельефа. Наивысшие вершины Г. — в Северных известняковых Альпах: Цугшпитце — 2962 м, Хохваннер — 2746 м, Хёлленталшпитце — 2745 м; в других горных массивах выделяются Фельдберг (Шварцвальд) — 1493 м, Гроссер Арбер (Баварский Лес) — 1456 м.

Г. бедна *полезными ископаемыми*. Важнейшие из них: каменный уголь (запасы промышленного значе-

ния — ок. 22 млрд т), прежде всего в Рурском, Саарском и Ахенском угольных бассейнах; бурый уголь (ок. 160 млрд т), в т.ч. в Северном Гессене, в районах Кёльна и Лейпцига; калийные соли — предгорья Гарца, бассейн Вера, каменная соль (район Неккара, Верхняя Бавария). Имеются также небольшие месторождения нефти (запасы оцениваются в 31 млн т), газа, железной, урановой и полиметаллических руд, графита и др.

Преобладают подзолистые и бурые лесные почвы. Наиболее плодородные почвы (чернозёмные) — в защищённых речных долинах, межгорных районах, особенно на юго-востоке, а также на Магдебургской равнине. В плоскогорьях и горах каменистые почвы, чередующиеся с торфяно-болотными, малопригодными для земледелия.

Г. расположена в зоне воздействия умеренно-прохладных западных ветров. *Климат* умеренный, морской и переходный от морского к континентальному. В горных районах проявляется высотная климатическая поясность. Большие температурные колебания редки, однако погода изменчива. Средняя январская температура на равнинах от +1,5°C до -0,5°C, в горах до -5—6°C. Средняя температура в июле на северо-германских равнинных территориях +17—18°C, в защищённых южных долинах +18—20°C, в горах +14°C и ниже. В целом же среднегодовая температура +9°C.

Годовые суммы осадков на равнинах в среднем 600—700 мм, в горах — до 1600—2000 мм. Максимум осадков на северо-западе приходится на осень, минимум — на весну, южнее максимум приходится на лето и минимум — на зиму.

Крупнейшая в Г. транспортная артерия — р. Рейн (865 км), вытекающая из Боденского озера на юге страны и впадающая в Северное море. Она судоходна на протяжении 778 км. К важнейшим рекам также относятся Эльба (700 км), Дунай (647 км), Майн (524 км). Большинство рек зимой не замерзает. Кроме того, имеются судоходные каналы: Среднегерманский (321 км, соединяет Рейн и Эльбу), Дортмунд—Эмс (269 км), Майн—Дунай (153 км), Кильский (99 км), соединяющий Балтийское и Северное моря. В Г. множество озёр, преимущественно небольших; к числу же крупнейших относятся Боденское озеро (общая площадь — 571,5 км<sup>2</sup>, в т.ч. германская часть — 305 км<sup>2</sup>) и Мюриц (110,3 км<sup>2</sup>).

*Растительный мир* Г. сильно изменился под воздействием деятельности человека. Хотя почти 30% территории страны покрыто лесами, они в основном сажены и сильно окультуренные. Много деревьев

хвойных пород: на севере преобладает сосна, в центре и на юге — ель. На плоскогорьях и невысоких горах леса с преобладанием широколиственных пород. Немало букковых лесов, где также встречаются дуб, граб, клён, липа, берёза и др. В долине Дуная встречается степная растительность, на юго-западе — средиземноморская, на северных равнинах и Баварском плато — торфяные болота. Для высокогорий Альп характерны субальпийские и альпийские луга с многообразием трав и кустарников.

Крупные *дикие животные* полностью (тур) или в значительной степени (волк, медведь) истреблены. Некоторые животные и птицы имеются лишь на охраняемых территориях и в заповедниках (лоси, орлы, филины). Значение для охоты имеют косули, олени, а также кабаны, зайцы, фазаны и др. Много разнообразных птиц, в частности на морских берегах — водоплавающих. Рыбные запасы в последние десятилетия сильно уменьшились из-за загрязнения рек и прибрежных вод.

### Население

В западных федеральных землях Г. проживает 79% населения, а в восточных — 21%. По *плотности населения* (231 чел./км<sup>2</sup>) Г. относится к наиболее густонаселённым странам Европы (4-е место). Однако население распределено по территории страны крайне неравномерно. Так, в промышленных агломерациях Рейна и Рура плотность населения ок. 1100 чел./км<sup>2</sup>, тогда как в Мекленбурге-Передней Померании — 76 чел./км<sup>2</sup>. Восточные земли заселены не столь плотно, как западные, в них находится только два крупных города с населением более 300 тыс. чел. (не считая Берлина).

Большинство населения страны живет в селах и небольших городах и только треть населения проживает в крупных городах с населением более 100 тыс. чел.

*Естественного прироста населения* в Г. фактически нет: в 1991 — 2002 ежегодно умирало больше людей, чем рождалось. Так, в 2001 число умерших превысило число рождённых на 94 тыс. чел. При этом в Г. до 2002 снижалась как рождаемость, так и смертность: в 2001 родилось 734,5 тыс. (8,9‰ против 9,4‰ в 1999), а умерло 828,5 тыс. (10,1‰ против 10,3‰). В 2002 родилось 725 тыс. детей, умерло 845 тыс. чел., что почти на 3% превышает уровень предыдущего года. Отрицательная разница между родившимися и умершими выросла до 120 тыс. чел.

Детская смертность в Г. невелика — 3,9 чел. на 1000 живорождённых — и продолжает снижаться.

Однако население страны не сокращается и даже немного растёт вследствие превышения иммиграции над эмиграцией: в 2001 эта разница составила 275 тыс.



чел., тогда как в 2000 всего 167 тыс. Приток происходит за счёт как иностранцев, так и переселенцев немецкой национальности, но первая категория преобладает. *Средняя продолжительность жизни* 74,5 года у мужчин и 80,8 года у женщин (2000).

Из 82,44 млн чел. в кон. 2001 мужчин было 40,27 млн чел., женщин — 42,17. *Возрастная структура* населения характеризуется сужением основания (дети и подростки) и растущим числом жителей 65 лет и старше (наблюдается резкое уменьшение населения в возрасте 55–60 лет, что объясняется падением рождаемости в период 2-й мировой войны). Доля жителей в возрасте до 15 лет составляла в 2001 15,3%, 15–24 года — 11,4%, 25–44 года — 30,4%, 45–64 года — 25,9%, 65 лет и старше — 17,1%. Доля последней возрастной группы увеличилась по сравнению с 1999 на 1%, а первой снизилась на 0,4%.

*Национальный состав* ФРГ однороден, подавляющая часть населения — немцы (не считая временных иммигрантов). В стране имеются небольшие интегрированные этнические группы лужицких сорбов (потомки славянских племен, 60 тыс. чел.), фризов (12 тыс. чел.), датское меньшинство в Шлезвиг-Гольштейне (более 50 тыс. чел.).

По национальной (государственной) принадлежности немцами являются 75,1 млн жителей страны (кон. 2001). Численность иностранцев — 7,3 млн чел. (8,9%), среди которых граждан Турции — 1,95, Сербии и Черногории — 0,63, Италии — 0,62, Греции — 0,36, Польши — 0,31 млн чел. Число граждан бывшего СССР (не считая немецких переселенцев) — чуть более 50 тыс. чел. Более половины всех иностранцев живёт в Г. 10 лет и более.

Общая численность иностранцев в последние годы остаётся относительно стабильной, но ниже максимума, достигнутого в 1997 (7,37 млн). Если в 1980–89 число иностранцев увеличилось всего на 393 тыс. чел., то в 1989–93 — более чем на 2 млн чел.

*Официальный язык* — немецкий. Однако в стране имеется немало диалектов (фризский, швабский, баварский, франконский, мекленбургский и др.).

Ок. 55 млн чел. считают себя христианами, из которых примерно 26,6 млн — протестанты (преимущественно лютеране) и 26,8 млн — католики. Евангелическая церковь объединяет лютеранские, униатские и реформированные церкви. По сравнению с сер. 1990-х гг. число как протестантов, так и католиков сократилось примерно по 1 млн, причём протестанты утратили своё незначительное большинство. Более 1 млн чел. исповедуют православную религию.

Кроме того, в Г. проживает 2,6 млн мусульман и 88 тыс. приверженцев иудаизма (объединённых в еврейские общины), причём в отличие от двух ведущих церквей, где заметно сокращение членов, в последних наблюдается определённый рост.

## История

Человек на территории Г. появился за 500 тыс. лет до н.э., в эпоху нижнего палеолита. В 1-м тыс. до н.э. большую часть территории Г. заселили племена германцев. В 9 г. н.э. князь германского племени херусков Арминий одержал победу в Тевтобургском Лесу над тремя римскими легионами, и этот год долгое время считался началом немецкой истории, а Арминий — первым германским национальным героем. В 6–8 вв. франки подчинили всю территорию Г., вошедшую в состав Франкского государства, достигшего наибольшего могущества при Карле Великом. Вскоре после его смерти (814) государство распалось: возникли Западная и Восточная империи.

Обособление германских земель и становление собственно германского государства относится к 10 в. Первым германским королём считается франкский герцог Конрад I (911–19). Настоящим властителем империи стал только Оттон I (936–73), в 962 завоевавший Северную Италию и коронованный римским папой императором. Этим было положено начало Священной Римской империи. При Фридрихе I Барбароссе (правил в 1152–90) началась феодальная раздробленность, резко усилившаяся в 13 в. Несмотря на раздробленность, в стране происходило бурное экономическое развитие, рост ремёсел и торговли. В ходе революционного коммунального движения, начавшегося в кон. 11 в. восстаниями в рейнских городах Вормсе, Кёльне и др. и продолжавшегося вплоть до 14 в., многие города освободились от власти сеньоров, добились самоуправления, личной свободы горожан. Было создано объединение Северо-германских городов — Ганза, сосредоточившее в своих руках почти всю посредническую торговлю между германским побережьем, Скандинавией, Русью, Англией и Нидерландами.

В нач. 16 в. давно вызревавшие оппозиционные настроения охватили различные социальные слои и вылились в первые крупные социально-политические выступления в Г., начало которой положило выступление Мартина Лютера против индульгенций (1517). Восстание имперского рыцарства (1522–23) и Крестьянская война (1525) потерпели неудачу. Однако религиозно-политическая борьба продолжалась ещё не-

сколько десятилетий. По Аугсбургскому религиозно-миру (1555) князья получили право определять религию своих подданных. Протестантство обрело равные права с католичеством.

Конфессиональные и политические противоречия привели к тридцатилетней войне (1618–48), во время которой огромные германские территории были опустошены и обезлюдели. По Вестфальскому миру 1648 часть территории Г. отошла к Франции и Швеции. Территориальная раздробленность страны (ок. 300 княжеств на 4 млн населения) была закреплена юридически. В 18 в. при Фридрихе II Гогенцоллерне (Великом) (1740–86) мощной военной державой стало Прусское королевство, присоединившее к себе Силезию и часть Польши. Однако неудачная попытка Пруссии и Австрии остановить революционное движение во Франции обернулась ответным ударом наполеоновских войск, в результате которого окончательно рухнула Священная Римская империя германской нации. После победы над Наполеоном и Венского конгресса (1814–15) был создан Германский союз как объединение суверенных государств, но при явном доминировании Пруссии и Австрии.

В нач. 19 в. в созданном в 1806 под протекторатом Франции Рейнском союзе и в Пруссии проводились реформы, направленные на устранение феодальных барьеров для политического и экономического развития (в Пруссии это связано с именами К. фон Штейна, К.А. Гарденберга, В. Гумбольдта).

В 1830-е гг. начался процесс индустриализации, прежде всего в Рейнской области и Саксонии. В 1834 возник Германский таможенный союз 18 государств во главе с Пруссией. Процесс индустриализации обострил социальные проблемы и породил зачатки рабочего движения. В 1844 произошло первое крупное выступление немецкого пролетариата (восстание силезских ткачей, подавленное прусской армией). В 1840-х гг. на германской почве зародился марксизм, претендовавший на выражение интересов пролетариата в мировом масштабе.

Бурный экономический рост сопровождался повышением Пруссии, премьер-министром которой в 1862 стал Отто фон Бисмарк, взявший курс на объединение Г.

Первыми шагами на этом пути стали Датская война 1864 (отторжение у Дании Шлезвиг-Гольштейна) и австро-прусская война 1866, которая завершилась разгромом австрийской армии при Садовой (3 июля 1866). По условиям Пражского мира 1866 Австрия сошла с германской политической сцены. Её бывшие со-

юзники (Нассау, Ганновер, Гессен, Франкфурт) были присоединены к Пруссии. Германский союз был ликвидирован, а взамен его в 1867 под господством Пруссии создан Северо-германский союз.

Победа над Францией во Франко-прусской войне 1870–71, в результате которой Франция потеряла Эльзас и Лотарингию и выплатила огромные репарации, сняла последние барьеры к объединению. Южногерманские государства объединились с Северо-германским союзом, образовав Германскую империю. 18 января 1871 в Версале прусский король Вильгельм I был провозглашён германским императором. Конституция, принятая в апреле 1871, предусматривала всеобщие выборы в рейхстаг и федеративное устройство Г., хотя важнейшие вопросы решали имперские власти, прежде всего правительство и рейхсканцлер (им в 1871–90 был Бисмарк).

Бисмарк проводил взвешенную, мирную и союзническую внешнюю политику, но во внутренней политике боролся со всеми либерально-демократическими тенденциями — от социально-политического католицизма и леволлиберальной буржуазии до организованного рабочего движения. Бисмарк с помощью прогрессивных законов, улучшавших социальное положение наёмных работников (обязательное медицинское страхование в 1883, страховая пенсионная система с выплатой пенсий по старости и инвалидности в 1889), заложил фундамент «социального государства», существующего в Г. до сих пор.

В 1888 на трон взошёл император Вильгельм II. Продолжая реакционный курс во внутренней политике, он дополнил его переходом к «мировой политике», означавшей широкую экспансию (империализм) и милитаризм. Г. стала создавать мощный флот, чтобы положить конец господству Великобритании на морях. В 1-й мировой войне (1914–18) Г. потерпела не только военное поражение, но и политический крах. 11 ноября 1918 в Компьене было подписано перемирие Г. с Антантой.

9 ноября, в ходе ноябрьской революции, рухнул кайзеровский режим. В феврале 1919 в Веймаре открылось Учредительное собрание, принявшее 31 июля Конституцию Германской Республики (Веймарская Конституция). Г. стала парламентской республикой. Первым президентом стал социал-демократ Фридрих Эберт. Правительство, состоявшее из представителей буржуазных партий и Социал-демократической партии Г. (СДПГ), возглавил Ф. Шейдеман.

Смута 1923 (колоссальная инфляция, составившая в 1922 2,4 тыс. %, а в 1923 — 1,87 млрд %, оккупация Ру-

ра Францией и Бельгией, путч Гитлера-Людендорфа, коммунистическое восстание в Гамбурге под руководством Э.Тельмана) чуть было не привела Веймарскую республику к краху. Ситуацию удалось ненадолго стабилизировать — до экономического кризиса 1929—32, ставшего началом падения Веймарской республики. Безработица и массовая нищета привели к усилению в рейхстаге левых и правонационалистических радикалов, что не позволяло создать дееспособное правительство. 30 января 1933 президент Пауль фон Гинденбург назначил лидера Национал-социалистической рабочей партии А. Гитлера рейхсканцлером и поручил ему сформировать правительство.

Придя к власти, нацисты в короткое время ликвидировали основные политические свободы, запретили все партии (кроме своей), разогнали в 1934 профсоюзы, упразднили свободу печати. Несогласных с режимом бросали в концентрационные лагеря. В 1934 после смерти Гинденбурга Гитлер объединил в своём лице посты канцлера и президента, став тем самым и верховным главнокомандующим. Экономика страны подверглась коренной перестройке.

Уже в 1935 гитлеровский режим приступил к ликвидации последствий Версальского договора и расширению «жизненного пространства для немецкого народа». В 1935 Г. возвращён Саар и восстановлено право на создание регулярной армии. В марте 1938 Г. присоединила к себе Австрию и при попустительстве Великобритании и Франции аннексировала Судеты, отторгнутые у Чехословакии, а затем и всю Чехословакию. Подписав 23 августа 1939 Договор о ненападении с СССР, Г. 1 сентября 1939 напала на Польшу, развязав тем самым 2-ю мировую войну, которая, по замыслу Гитлера, должна была обеспечить Третьему рейху полное господство в Европе.

Первоначально германская армия одерживала победы, быстро оккупировав Польшу, Данию, Норвегию, Голландию, Бельгию, Люксембург, Францию, Югославию и Грецию. 22 июня 1941 Г. напала на СССР, и в течение 5 месяцев силы вермахта захватили Прибалтику, Белоруссию, Украину и вплотную подошли к Москве. Однако отброшенные в декабре 1941 от столицы и потерпевшие сокрушительные поражения под Сталинградом и Курском, они были вынуждены отступить. С кон. 1942 Г. и её союзники терпели поражения на всех фронтах. 8 мая 1945 Г. подписала акт о безоговорочной капитуляции.

Война стоила Г. почти 14 млн убитых, раненых и пленных. Страна была разрушена, оставшиеся целыми промышленные предприятия подлежали демонта-

жу после войны. Прямые материальные потери, понесённые Г. в войне вследствие разрушений, составили приблизительно 50 млрд долл.

На Ялтинской конференции (февраль 1945) союзники приняли решение разделить Г. на 4 оккупационные зоны (Берлин — на 4 сектора), но не дробить её на отдельные государства. С 5 июня верховная власть в стране перешла к державам-победительницам (СССР, США, Великобритании и Франции), образовавшим Контрольный совет в составе командующих оккупационными войсками. Потсдамская конференция (17 июля — 2 августа 1945) установила необходимость денацификации, демилитаризации, демонополизации и демократизации Г. Оккупационные зоны были привязаны к разным политическим и экономическим системам, что обусловило особенно острое проявление «холодной войны» в Г. и её сорокалетний раскол.

20 июня 1948 в западных зонах была проведена денежная реформа и введена немецкая марка. Одновременно была проведена реформа хозяйственной либерализации. Советское руководство использовало эту сепаратную реформу как повод для блокады Западного Берлина (24 июня 1948 — 4 мая 1949). С сер. 1948 Западная и Восточная Г. развивались по разным экономическим моделям. В западной части благодаря американской экономической помощи (в 1948—52 по плану Маршалла Г. получила помощь на сумму 1,4 млрд долл.) и реформам, проводимым директором Управления экономики (затем министром экономики) Людвигом Эрхардом, стала реализовываться модель социального рыночного хозяйства. В восточной части, где 24 июня 1948 также была проведена денежная реформа, продолжилось обобществление производства и формирование административно-плановой экономики советского типа.

За экономическим расколом страны последовал политический. 23 мая 1949 Парламентский совет в Бонне провозгласил вступление в силу Основного закона (Конституции) Федеративной Республики Г. (ФРГ). В августе 1949 были проведены выборы в западногерманский парламент — бундестаг. 20 сентября 1949 было образовано правительство во главе с лидером Христианско-демократического союза (ХДС) Конрадом Аденауэром, занявшим пост федерального канцлера. Тем не менее в Западной Г. оккупационный статус сохранялся до 5 мая 1955, когда ФРГ вступила в НАТО.

7 октября 1949 Народный совет провозгласил создание Германской Демократической Республики (ГДР). В тот же день Народный совет преобразовал

себя во Временную народную палату, которая ввела в действие демократическую Конституцию. Президентом ГДР был избран Вильгельм Пик, премьер-министром стал Отто Гротеволь.

В 1951 три западные оккупационные державы объявили об окончании состояния войны с Г., в январе 1955 это же сделал СССР, установив с ФРГ дипломатические отношения (дипотношения с ГДР установлены в 1949). В 1951 Г. стала одним из учредителей Европейского объединения угля и стали (ЕОУС), а 27 марта 1957 вместе с пятью другими европейскими странами подписала Римские договоры, создавшие Европейское экономическое сообщество (ЕЭС) и Европейское сообщество по атомной энергии (Евратом). Г. активнейшим образом участвовала в европейском интеграционном строительстве и стала одним из инициаторов Маастрихтского договора (1992) и создания Европейского союза (и в его рамках — Экономического и валютного союза).

При широкой поддержке США правительству Аденауэра удалось быстро и эффективно восстановить разрушенную экономику ФРГ. Немецкое «экономическое чудо» связано с последовательной реализацией принципов либеральной модели социального рыночного хозяйства министром экономики Л. Эрхардом, ставшим в 1963 федеральным канцлером. После первой послевоенной рецессии 1966/67 было сформировано сначала правительство большой коалиции (Христианско-демократический союз/Христианско-социальной союз и СДПГ), а в 1969 — малой коалиции (СДПГ и Свободная демократическая партия) во главе с канцлером Вилли Брандтом, которого в 1974 сменил Гельмут Шмидт. Во внешнеполитической сфере начала проводиться «новая восточная политика», направленная на улучшение отношений со странами советского блока.

В 1982—98 у власти находились правительство праволиберальной коалиции ХДС/ХСС и СвДП и канцлер Гельмут Коль, имя которого связано не только с поворотом в экономической политике, но прежде всего с объединением Г.

Начавшиеся в сентябре 1989 массовые демонстрации в Лейпциге стали прологом крушения ГДР. 19 октября в отставку ушёл генсек Социалистической единой партии Г. Эрих Хоннекер, а 9 ноября рухнула Берлинская стена. Объединение страны произошло 3 октября 1990 (на основе Договора об объединении, подписанного 31 августа 1990). Ещё до этого, 1 июля 1990, вступил в силу Договор об образовании экономического, валютного и социального союза, санкцио-

нировавший перенос на территорию Восточной Г. западногерманской системы социального рыночного хозяйства.

1990-е гг. прошли под знаком интеграции восточногерманских земель, оказавшейся более трудной, чем представлялось вначале. Г. в целом оказалась перед жёсткими вызовами, вынуждающими её реформировать рынок труда, социальную сферу и государственные финансы. Это стало главной задачей коалиционного правительства СДПГ и Союза 90/«Зелёных», находящихся у власти с 1998, и возглавляемого канцлером Герхардом Шрёдером.

### Государственное устройство и политическая система

ФРГ — демократическое, федеративное, правовое и социальное государство с республиканской формой правления. Действует Основной закон (Конституция), принятый 23 мая 1949. В Основном законе закреплены основные свободы, обязанность государства защищать достоинство человека и право свободного развития личности (это относится не только к немцам, но и к иностранцам), права и свободы граждан, в т.ч. свобода собраний, союзов, перемещения, выбора профессии и т. д., принцип равенства, принцип верховенства закона, принцип разделения властей. Идея правового государства дополняется принципом социального государства: обязанностью государства реализовывать принцип социальной справедливости и защищать социально слабых.

Конституционный принцип федеративного устройства означает, что государственностью обладает не только федерация, но и каждая из 16 федеральных земель (см. *табл. 1*). В Основном законе чётко прописано разделение компетенций между федерацией и землями, в частности, в самом большом 10-м разделе — разделение полномочий в налоговой и бюджетной сферах (принцип бюджетного федерализма, механизм финансового выравнивания).

Г. считается классической *страной федеративного государственного порядка*. Федеральные земли — это не провинции, а государства со своей Конституцией, отвечающей принципам республиканского, демократического, правового и социального государства, и органами власти (выборные законодательные органы — ландтаги и правительства во главе с премьер-министрами).

Земли делятся на общины, города, округа (последние объединяют несколько общин и городов; крупные города не входят в состав округов). В них



Таблица 1. Федеральные земли

Земли	Площадь (км <sup>2</sup> )	Население (тыс. чел.) (31.12.2001)	Плотность населения (чел. на км <sup>2</sup> )	Столица
Бавария (Bayern)	70 549,93	12 330	175	Мюнхен (München)
Баден-Вюртемберг (Baden-Württemberg)	35751,64	10 601	297	Штутгарт (Stuttgart)
Берлин (Berlin)	891,76	3 388	3 800	Берлин (Berlin)
Бранденбург (Brandenburg)	29 476,16	2 593	88	Потсдам (Potsdam)
Бремен (Bremen)	404,23	660	1 632	Бремен (Bremen)
Гамбург (Hamburg)	755,16	1 726	2 286	Гамбург (Hamburg)
Гессен (Hessen)	21 114,19	6 078	288	Висбаден (Wiesbaden)
Мекленбург-Передняя Померания (Mecklenburg-Vorpommern)	23 172,96	1 760	76	Шверин (Schwerin)
Нижняя Саксония (Niedersachsen)	47 616,48	7 956	167	Ганновер (Hannover)
Северный Рейн-Вестфалия (Nordrhein-Westfalen)	34 081,87	18 052	530	Дюссельдорф (Düsseldorf)
Рейнланд-Пфальц (Rheinland-Pfalz)	19 846,74	4 049	204	Майнц (Mainz)
Саар (Saarland)	2 568,45	1 066	415	Саарбрюккен (Saarbrücken)
Саксония (Sachsen)	18 413,30	4 384	238	Дрезден (Dresden)
Саксония-Ангальт (Sachsen-Anhalt)	20 446,69	2 581	126	Магдебург (Magdeburg)
Шлезвиг-Гольштейн (Schleswig-Holstein)	15 761,40	2 804	178	Киль (Kiel)
Тюрингия (Thüringen)	16 171,94	2 411	149	Эрфурт (Erfurt)
<b>ФРГ, всего</b>	<b>357 022,90</b>	<b>82 440</b>	<b>231</b>	<b>Берлин (Berlin)</b>

осуществляется коммунальное самоуправление, гарантированное Основным законом.

*Наиболее крупные города* (число жителей с основным местом жительства на 30.09.2002 [Берлин — ноябрь 2002, Гамбург — 31.12.2001], тыс. чел.): Берлин (3 394,6), Гамбург (1 726,4), Мюнхен (1 263,7), Кёльн (970,2), Франкфурт-на-Майне (650,2), Эссен (592,5), Штутгарт (590,8), Дортмунд (590,2), Дюссельдорф (569,9).

Основной закон базируется на принципе представительной демократии: вся власть исходит от народа, но он осуществляет её лишь во время выборов и передаёт её реализацию специальным законодательным, исполнительным и судебным органам. Основной закон с учётом опыта Веймарской республики предусматривает ограничение или запрет деятельности политических сил, если они стремятся причинить ущерб демократическому строю или ликвидировать демократию даже демократическими методами.

*Глава государства* — федеральный президент. Его избирает сроком на 5 лет (с возможностью однократного переизбрания) Федеральное собрание, конституционный орган, специально создаваемый для этой цели. Президент выполняет в основном представительские функции (прежде всего в международно-правовой сфере), аккредитует и назначает послов, назначает и увольняет федеральных судей и др. По результатам парламентских выборов он предлагает бундестагу кандидатуру на пост федерального канцлера и может распустить бундестаг, если тот не поддержит заявление канцлера о доверии. Президент представляет собой надпартийный объединяющий фактор, стоящий над повседневной политической борьбой, но именно он формулирует политические и общественные ориентиры для граждан.

Федеральным президентом с 1 июля 1999 является Йоханнес Рау (СДПГ). Его предшественниками были: Т.Хойс (СвДП, 1949—59), Г.Любке (ХДС, 1959—69), Г.Хайнеман (СДПГ, 1969—74), В.Шеель (СвДП, 1974—79), К.Карстенс (ХДС, 1979—84), Р. фон Вайцеккер (ХДС, 1984—94), Р.Херцог (ХДС, 1994—99).

*Высший орган законодательной власти и орган народного представительства* — германский бундестаг, избираемый народом на 4 года. Основная работа по подготовке законов проходит в профильных комитетах. Пленарные заседания используются обычно для парламентских дебатов по основным проблемам внутренней и внешней политики. За время функционирования бундестаг принял ок. 5000 законов. Большинство законопроектов вносит федеральное правительство, меньшую часть — депутаты бундестага или бундесрат. Законопроекты проходят три чтения и

принимаются большинством голосов (кроме поправки к Основному закону, которые требуют квалифицированного большинства).

Глава высшего органа законодательной власти — президент бундестага. С 26 октября 1998 им является Вольфганг Тирзе (СДПГ). Он имеет заместителей, каждый из которых представляет парламентскую фракцию.

В результате выборов 2002 бундестаг сформирован в количестве 603 депутатов. Правящая коалиция СДПГ и Союз 90/«Зелёные» имеют 306 (т.е. она всего на 4 голоса превосходит рубеж абсолютного большинства), у правой оппозиции ХДС/ХСС и СвДП — 295, у ПДС — 2 места (см. табл. 2).

Вторая палата германского парламента — бундесрат. Это представительство 16 федеральных земель, причём его члены не избираются: он формируется из членов земельных правительств или их представителей; их число зависит от числа жителей в земле (Северный Рейн-Вестфалия, Бавария, Баден-Вюртемберг и Нижняя Саксония имеют по 6 представителей, Гессен — 5, Саксония, Рейнланд-Пфальц, Берлин, Саксония-Ангальт, Тюрингия, Бранденбург и Шлезвиг-Гольштейн — по 4, Мекленбург-Передняя Померания, Гамбург, Саар и Бремен — по 3). В функции бундесрата входит одобрение федеральных законов, если они затрагивают существенные интересы земель (особенно в сфере государственных финансов). При внесении поправок в Основной закон необходимо согласие 2/3 членов бундесрата. Председатель бундесрата избирается в определённой очередности из числа премьер-министров земель сроком на 1 год. Он исполняет обязанности федерального президента, когда тот не в состоянии это делать.

Высший орган исполнительной власти — Федеральное правительство. Сформированное 22 октября 2002 правительство состоит из 13 федеральных министерств: иностранных дел; внутренних дел; юстиции; финансов;

экономики и труда; защиты потребителей, продовольствия и сельского хозяйства; обороны; семьи, пожилых, женщин и молодёжи; здравоохранения и социального обеспечения; транспорта, строительства и жилищного хозяйства; окружающей среды, охраны природы и безопасности реакторов; образования и научных исследований; экономического сотрудничества и развития. 10 министров являются членами СДПГ, 3 — представителями блока Союз 90/«Зелёные».

Глава высшего органа исполнительной власти — федеральный канцлер. Он единственный член правительства, которого утверждает бундестаг, и он один ему подотчётен. Только он формирует кабинет, определяет сферу деятельности министров и определяет основные направления политики правительства.

С октября 1998 федеральным канцлером является Герхард Шрёдер (СДПГ). Его предшественниками на этом посту являлись: К. Аденауэр (ХДС, 1949–63), Л. Эрхард (ХДС, 1963–66), К.Г. Кизингер (ХДС, 1966–69), В. Брандт (СДПГ, 1969–74), Г. Шмидт (СДПГ, 1974–82), Г. Коль (ХДС, 1982–98).

Федеральный конституционный суд, который избирается на паритетных началах бундестагом и бундесратом, осуществляет надзор за соблюдением Основного закона.

Выборы во все органы народного представительства являются всеобщими, прямыми, свободными и равными при тайном голосовании. Избирательное право предоставляется всем гражданам, достигшим 18 лет. Выборы в бундестаг проводятся по мажоритарно-пропорциональной системе: каждый избиратель имеет 2 голоса, один из которых он отдаёт конкретному кандидату по своему избирательному округу, а второй — за определённую партию. Войти в бундестаг могут лишь партии, получившие не менее 5% действительных «вторых» голосов избирателей или 3 прямых мандата.

Основные партии представлены в бундестаге: СДПГ (председатель — Г. Шрёдер); ХДС (А. Меркель); СвДП (Г. Вестервелле); Союз 90/«Зелёные» (А. Беер и Р. Бютикофер); действующая в Баварии ХСС (Э. Штойбер); ПДС (Г. Циммер).

Имеется множество других партий: на последних выборах в бюллетенях для голосования по партийным спискам помимо 6 названных участвовало ещё 18 партий, но ни одна из последних не набрала и 1% голосов (наилучшие показатели у правопопулистских и националистических партий: «Шилль» — 0,8%, республиканцы — 0,6%, НПП — 0,4%). Ряд партий имеет региональное значение, например, партия датского меньшинства в Шлезвиг-Гольштейне.

Таблица 2. Результаты выборов в бундестаг 1998 и 2002

	Выборы 1998		Выборы 2002	
	% голосов	Мест	% голосов	Мест
СДПГ	40,9	298	38,5	251
ХДС	28,4	198	29,5	190
ХСС	6,7	47	9,0	58
Союз 90/«Зелёные»	6,7	47	8,6	55
СвДП	6,2	43	7,4	47
ПДС	5,1	36	4,0	2

В стране существует множество профсоюзных организаций (ок. 70), выражающих и защищающих экономические и социально-политические интересы наёмных работников. Крупнейшая из них — Объединение немецких профсоюзов (ОНП), в которое входят 8 отдельных отраслевых профсоюзов, самые большие из которых — «вер-ди» (работники сферы управления и сферы услуг) и «ИГ Металл» (металлургия, металлообработка и машиностроение) — составляют 70% численности ОНП. Общее число членов профсоюзов, входящих в ОНП, сокращается: в кон. 2002 оно составило 7,7 млн чел., тогда как в 1998 их было 8,3 млн, а в 1993 10,3 млн чел. В стране функционируют и некоторые другие профессиональные объединения, например, Профсоюз немецких чиновников, Профсоюз немецких служащих, Объединение христианских профсоюзов. Но в целом уровень организации наёмных работников в стране ниже 50%, а в западных землях — менее 30%. Уменьшение численности профсоюзов не означает, что влияние и значение самих профсоюзных организаций также пропорционально снизились. Они оказывают по-прежнему сильное воздействие на выработку политических решений.

Г. отличается большим количеством других общественных организаций и союзов: их более 300 тыс. и в них входит большинство населения страны. Так, в стране более 85 тыс. спортивных обществ, охватывающих 1/4 жителей, 2 млн чел. насчитывают певческие общества и т. д.

Предприниматели организованы лучше, чем работники: 80% предпринимателей в промышленности, банковской сфере и страховании входят в союзы. Федеральное объединение немецких союзов работодателей (ФОНСР) — головная организация работодателей (частных предпринимателей), предназначенная для реализации их социально-политических интересов. В него входят 46 специализированных (отраслевых) союзов работодателей. Вместе с профсоюзами они являются двумя сторонами механизма социального партнёрства.

Федеральный союз немецкой промышленности (ФСНП) — головная общегерманская организация, объединяющая 34 отраслевых союза предпринимателей. Подавляющее большинство промышленных фирм входят в один или несколько предпринимательских союзов. Основная традиционная задача ФСНП — выражение и защита общих интересов предпринимателей и их союзов, координация некоторых их действий, а также политическое взаимодействие с федеральным правительством и парламентом (и лоббистское воздействие на них при решении принципиальных хозяйственно-политических вопросов).

Свои головные союзы существуют также в ремесленном производстве, розничной торговле, сфере страхования, в банковском деле и т.д. Только лица свободных профессий (врачи, адвокаты, архитекторы и т.п.) имеют 78 союзов, объединённых в Федеральный союз свободных профессий.

Важные координирующие функции выполняет и Немецкое объединение торгово-промышленных палат (НОТПП) — добровольное объединение торгово-промышленных палат, представляющих интересы фирм на локальном и региональном уровне.

Внутренняя политика Г. направлена на поддержание правопорядка и обеспечение конституционных прав и свобод. С помощью Федерального конституционного суда решаются споры между федерацией и землями, проверяются партии и политические организации на соответствие Основному закону, обеспечиваются гарантии правового государства и отправления независимого правосудия.

Важная составная часть *внутренней политики* в ФРГ — иммиграционная политика. Упор делается на интеграцию живущих в стране иностранцев при ограничении их притока. В 1992 Г. приняла 80% граждан, просивших убежище в странах ЕС (в основном по политическим мотивам). После принятия в 1993 нового законодательства, ограничившего право на получение убежища, приток иностранцев в Г. стал уменьшаться.

Свою *внешнюю политику* ФРГ проводит в тесном союзе со своими партнёрами по Европейскому союзу и НАТО. Основные направления германской внешней политики: дальнейшее развитие ЕС, углубление интеграции не только в экономической, но и во внутри- и внешнеполитической сферах, а также формирование общей внешней политики и политики безопасности; преобразование институциональной структуры ЕС для повышения эффективности Союза в условиях глобализации и расширения ЕС на восток; обеспечение эффективной интеграции в ЕС новых членов; укрепление общеевропейского сотрудничества в рамках ОБСЕ; дальнейшее развитие НАТО и трансатлантического сотрудничества, недопущение напряжённости и конфликтов внутри организации при обнаружении разногласий, подобных тем, которые возникли по поводу операции против Ирака; усиление роли международных организаций, прежде всего ООН, и более активное участие Г. в их деятельности; укрепление и уважение прав человека во всем мире; расширение партнёрских отношений со странами-соседями ЕС — регионами Средизем-

номорья, Ближнего Востока и СНГ; обеспечение устойчивого развития в мире, предупреждение возникновения глобальных катастроф.

Устойчивость глобального развития предполагает, с точки зрения ФРГ, прежде всего обеспечение справедливого баланса интересов между Севером и Югом. Поэтому содействие развитию остаётся в числе важнейших приоритетов её внешней политики. Центральными остаются задачи разоружения, контроля за вооружениями и нераспространение оружия массового поражения. В отношениях с РФ германское внешнеполитическое руководство придерживается позиции кооперативности и согласований, оставаясь тем не менее в рамках жёсткого прагматизма.

Европейская политика, партнёрство с США, а также отношения с соседским окружением ЕС — безусловные приоритеты внешней политики ФРГ.

С 1973 Г. участвует в различных миротворческих акциях под эгидой ООН. С 1995 воинский контингент Г. находился в составе миротворческих сил под командованием НАТО в Боснии и Герцеговине, а затем в Косово. В ноябре 2001 бундестаг большинством всего в 2 голоса впервые проголосовал за участие 3900 солдат в антитеррористической операции за пределами Европы (в Афганистане) и тем самым высказал волю доверия правительству.

**Вооружённые силы** (бундесвер) состоят из сухопутных, Военно-морских, Военно-воздушных сил, а также медико-санитарных частей и служб поддержки. Действует всеобщая воинская повинность (срок службы 10 мес.). Допускается отказ от военной службы по убеждениям: она заменяется альтернативной службой (13 мес.). Численность бундесвера после 1990 существенно сократилась и по состоянию на апрель 2003 составляла 291 157 чел. (в т.ч. в сухопутных войсках — 199 304, в военно-морских — 24 722, в военно-воздушных — 67 131). Вооружённые силы ФРГ являются составной частью военной структуры НАТО.

В июне 1995 объявлена программа «адаптации структуры вооружённых сил, территориального управления обороной и размещения бундесвера», которая положила начало реорганизации вооружённых сил и их разделению на главные оборонительные силы, силы быстрого реагирования и базовую организацию вооружённых сил. Расходы на оборону составляют ок. 1,5% ВВП (в бюджете 2003 — 28,3 млрд евро).

ФРГ имеет дипломатические отношения с РФ (установлены с СССР в сентябре 1955).

## Экономика

Г. является одной из ведущих промышленно развитых стран мира, занимая 3-е место в мире по производству ВВП (уступая США и Японии). Объём ВВП в 2002 составил 1 984,2 млрд евро (в ценах 1995). Произведённый ВВП на душу населения — 25 600 евро, на одного занятого (производительность труда) — 51 300 евро. Располагаемые доходы на одно домашнее хозяйство — 16 600 евро (см. *табл. 3*).

Динамика производства и использования ВВП, а также его структура по стоимости и числу занятых представлены в *табл. 4, 5, 6*. Данные свидетельствуют о неравномерном развитии хозяйственных секторов: наиболее быстрыми темпами развивается сегмент, включающий торговлю, гостиничный и ресторанный бизнес, транспорт и связь. Доля этого сектора в производстве ВВП выросла с 17,5% в 1999 до 18,5% в 2002 (правда, за счёт связи, а не розничной торговли, которая стагнирует); хуже всего дела обстоят в строительстве, и его доля сократилась за те же годы с 5,5 до 4,5%. Характерно резкое возрастание внешнеэкономического фактора — с 0,8% в 1999 до 4,6% в 2002.

Число предприятий (с годовым оборотом более 16 617 евро) в 2000 составило 2 909 150. В 2000 создано новых предприятий 600,7 тыс., а полностью ликвидировано — 499,6 тыс., в 2001 — соответственно 583,9 тыс. и 493,3 тыс. Больше всего новых фирм создаётся в сфере предоставления услуг предприятиям (2001: 121 960) и в розничной торговле (без торговли автомобилями, включая ремонт товаров

Таблица 3. Основные показатели развития экономики Г.

	1999	2000	2001	2002 (предв.)
<b>ВВП<sup>1</sup></b>	1,6	3,0	0,6	0,2
<b>Производственные инвестиции<sup>1</sup></b>	3,3	2,4	-4,6	-6,7
<b>Инфляция<sup>1</sup></b>	0,6	1,9	2,4	1,4
<b>Бюджетный дефицит (% ВВП)</b>	-1,4	+1,3	-2,7	-3,7
<b>Экспорт<sup>1</sup></b>	5,6	13,7	5,0	2,9
<b>Импорт<sup>1</sup></b>	8,5	10,5	1,0	-1,3
<b>Торговый баланс (млрд евро)</b>	65,2	59,1	95,5	126,1
<b>Платежный баланс (млрд евро)</b>	-17,9	-22,6	3,9	52,5
<b>Доля безработных в трудоспособном населении (%)</b>	10,5	9,6	9,4	9,5

<sup>1</sup> В % к предыдущему году.



длительного пользования) (2001: 107 587). Но и ликвидируется больше всего фирм также в этих сферах, причём в розничной торговле баланс в последние годы отрицательный (в 2001 ликвидировано 109 663). Подавляющее число вновь создаваемых фирм — это мелкие индивидуальные предприятия (в 2001: 465 054), далее идут ООО (68 478). Крупнейшие компании см. в табл. 7.

Наиболее важные *промышленные отрасли* — автомобилестроительная, машиностроительная, химическая, пищевая, электротехническая. Эти же отрасли являются ведущими в германском экспорте. При этом по стоимости валовой продукции лидирует автомобильная промышленность (это же и важнейший экспортёр), а по чистой продукции — машиностроение. Среди отраслей обрабатывающей промышленности

Таблица 4. Создание и использование ВВП в Г. (в ценах 1995)

	2000	2001	2002	2000	2001	2002	2000	2001	2002
	в млрд евро			изменение в % к предыдущему году			доля в %		
<b>I. Производство ВВП</b>									
Производственные отрасли (без строительства)	445,6	447,3	445,5	3,8	0,4	-0,4	22,6	22,6	22,5
Строительство	102,6	96,0	90,2	-2,7	-6,5	-6,1	5,2	4,8	4,5
Торговля, гостинично- ресторанный бизнес, транспорт и связь	352,9	361,8	367,6	5,3	2,5	1,6	17,9	18,3	18,5
Финансовая сфера, аренда помещений, производственные услуги	572,2	585,2	593,8	4,4	2,2	1,5	29,1	29,5	29,9
Государственные и частные услуги	387,3	391,6	396,0	1,8	1,1	1,1	19,7	19,8	20,0
<b>Все сферы экономики</b>	<b>1 885,3</b>	<b>1 906,5</b>	<b>1 917,3</b>	<b>3,4</b>	<b>1,1</b>	<b>0,6</b>	<b>95,7</b>	<b>96,2</b>	<b>96,6</b>
<b>В т.ч. предприятия</b>	<b>1 656,7</b>	<b>1 679,3</b>	<b>1 690,7</b>	<b>3,8</b>	<b>1,4</b>	<b>0,7</b>	<b>84,1</b>	<b>84,8</b>	<b>85,2</b>
<b>ВВП</b>	<b>1 969,5</b>	<b>1 980,8</b>	<b>1 984,2</b>	<b>2,9</b>	<b>0,6</b>	<b>0,2</b>	<b>100</b>	<b>100</b>	<b>100</b>
<b>II. Использование ВВП</b>									
Частные потребительские расходы	1 114,8	1 131,6	1 126,2	1,4	-1,5	0,5	56,6	57,1	56,8
Государственные расходы на потребление	379,6	382,6	388,5	1,2	0,8	1,5	19,3	19,3	19,6
Инвестиции в оборудование	175,5	165,4	151,5	9,5	-5,8	-8,4	8,9	8,3	7,6
Инвестиции в строительство	242,1	227,7	214,2	-2,6	-6,0	-5,9	12,3	11,5	10,8
Прочие инвестиции	25,2	26,5	27,1	8,4	5,0	2,5	1,3	1,3	1,4
Изменение запасов	-2,7	-15,2	-14,3				-0,1	-0,8	-0,7
<b>Внутреннее использование</b>	<b>1 934,5</b>	<b>1 918,6</b>	<b>1 893,2</b>	<b>1,8</b>	<b>-0,8</b>	<b>-1,3</b>	<b>98,2</b>	<b>96,9</b>	<b>95,4</b>
<b>Внешний вклад</b>	<b>35,0</b>	<b>62,2</b>	<b>91,0</b>				<b>1,8</b>	<b>3,1</b>	<b>4,6</b>
<b>Экспорт</b>	<b>662,1</b>	<b>695,4</b>	<b>715,7</b>	<b>13,7</b>	<b>5,0</b>	<b>2,9</b>	<b>33,6</b>	<b>35,1</b>	<b>36,1</b>
<b>Импорт</b>	<b>627,1</b>	<b>633,1</b>	<b>624,7</b>	<b>10,5</b>	<b>1,0</b>	<b>-1,3</b>	<b>31,8</b>	<b>32,0</b>	<b>31,5</b>
<b>ВВП</b>	<b>1 969,5</b>	<b>1 980,8</b>	<b>1 984,2</b>	<b>2,9</b>	<b>0,6</b>	<b>0,2</b>	<b>100</b>	<b>100</b>	<b>100</b>

Таблица 5. Изменение структуры ВВП по стоимости (в %)

Отрасль	1991	2001
Сельское и лесное хозяйство, рыболовство	1,4	1,2
Производственные отрасли (без строительства)	30,4	25,2
Строительство	5,9	4,7
Торговля, гостиничный и ресторанный бизнес, транспорт и связь	17,7	17,8
Финансовый сектор, сдача помещений в наем и производственные услуги	24,2	30,0
Государственные и частные услуги	20,3	21,1
<b>ВВП, млрд евро</b>	<b>1502,2</b>	<b>2063,0</b>

Таблица 6. Структура ВВП по занятости (апрель 2001)

Отрасль	тыс. чел.	%
Сельское и лесное хозяйство, рыболовство	943	2,5
Производственные отрасли (включая строительство)	11 934	32,4
Торговля, гостиничный и ресторанный бизнес, транспорт и связь	8 531	23,2
Прочие услуги	15 408	41,9
<b>Всего занятых</b>	<b>36 816</b>	<b>100</b>

наивысший показатель производства вновь созданной стоимости — в химической промышленности, если же брать все производственные отрасли, то лидером по этому показателю (как и по валовому продукту на одного занятого) становится энерго- и водоснабжение (см. табл. 8).

В структуре издержек в обрабатывающей промышленности 21,4% приходится на оплату персонала, 41,5% составляют расходы на материалы (в т.ч. 1,6% на энергию), 11,5% — на комплектующие и т. д. (данные за 2000).

Производительность труда растёт по отраслям промышленности неравномерно: наибольшая динамика отмечается в производстве ЭВМ и оргтехники, наименьшая — в пищевой промышленности. Уровень производительности труда по всему народному хозяйству высок (на одного занятого в год — 51,3 тыс. евро, на 1 ч рабочего времени — 36 евро в ценах 1995). Однако динамика неудовлетворительная: в 2001 производство

ВВП на 1 занятого увеличилось всего на 0,1%, в 2002 — на 0,8%, часовая производительность — соответственно на 1,0 и 1,2%.

*Сельское хозяйство* Г. отличается высокой продуктивностью, но неконкурентоспособно на мировом рынке из-за высоких издержек. Оно существует за счёт существенных субсидий, выделяемых в т.ч. и в рамках единой аграрной политики ЕС. Поэтому в последние годы идёт неуклонное сокращение сельскохозяйственных площадей и числа сельскохозяйственных предприятий: в 2001 их было 449 тыс. (1995 — 588 тыс., 2000 — 458 тыс.). Тем не менее производство некоторых видов сельхозпродукции увеличивается (зерновых, картофеля, овощей и фруктов, свинины, яиц).

Важное значение для *транспортных коммуникаций* в Г. имеют железные дороги. Они находятся в ведении АО «Германские железные дороги», созданного в 1994 и находящегося сейчас в процессе растянутой на длительное время приватизации. Вместе с тем сеть железных дорог за последние 50 лет сокращалась (в 2001 их длина составила 44,4 тыс. км), доля внутренних грузовых и пассажирских железнодорожных перевозок снизилась. Тем не менее ежегодно железные дороги перевозят ок. 2 млрд пассажиров. Одновременно строятся новые высокоскоростные магистрали для поездов ICE.

Г. имеет самую крупную, после США, сеть автомагистралей: их протяжённость составляет 11,8 тыс. км из общей сети автомобильных дорог межрегионального сообщения 230,8 тыс. км. В стране допущено к эксплуатации 53,7 млн транспортных средств, в т.ч. 44,7 млн — легковых и 2,6 млн грузовых автомобилей. Автомобильный транспорт перевозит подавляющую долю грузов (2,9 млрд т внутри страны и за рубежом) и пассажиров (7,9 млрд чел. общественным и 48,4 млрд индивидуальным транспортом).

Г. имеет один из самых современных и безопасных флотов в мире. Возраст 2/3 судов менее 10 лет. Вместе с тем число морских торговых судов неуклонно сокращается: в 2001 их было 605, тогда как в 1999 — 717. Кроме того, в 2001 Г. располагала 102 рыболовецкими судами. Крупнейшие морские порты: Гамбург, Бремен/Бремерхафен, Вильгельмсхафен, Любек и Росток.

Общая протяжённость сети федеральных водных путей ок. 7450 км, судов водного транспорта почти 5 тыс. По внутренним водным путям перевозится почти столько же грузов, сколько и морским транспортом, и лишь немного меньше, чем железнодорожным (в 2001 соответственно 236,1 млн, 242,2 млн и 288,2

Таблица 7. Крупнейшие компании

По рыночной капитализации в 2003 (в скобках — место в 2002)		Промышленные компании по обороту (2002)		По занятости (2002)	
	млрд евро		млрд евро		тыс. чел.
1. (5) Дойче Телеком	55,7	1. ДаймлерКрайслер	149,6	1. Сименс	445,1
2. (1) Сименс	38,0	2. Фольксваген	86,9	2. Дойче пост	371,9
3. (4) Дойче банк	35,0	3. Сименс	84,0	3. ДаймлерКрайслер	365,6
4. (8) САП	32,2	4. РВЭ	43,5	4. Фольксваген	324,9
5. (7) Е.ОН	30,9	5. БМВ-групп	42,3	5. Дойче Телеком	256,0

Таблица 8. Производство в отдельных производственных отраслях

Отрасль	Валовой продукт		Чистый продукт <sup>1</sup>			Вновь созданная стоимость <sup>2</sup>		
	всего	на 1 зан.	всего	на 1 зан.	доля в ВП	всего	на 1 зан.	доля в ВП
	млн евро	тыс. евро	млн евро	тыс. евро	%	млн евро	тыс. евро	%
Горнодобывающая и строительных материалов	13 455	114,3	8 246	70,3	61,5	6 405	54,4	47,6
Обрабатывающая	134 882	208,4	600 009	92,7	44,5	326 777	50,5	24,2
<b>В т.ч.</b>								
Автомобилестроение	245 852	290,8	78 630	93,0	32,0	39 430	46,6	16,0
Машиностроение	155 281	157,2	77 748	78,7	50,1	51 454	52,1	33,1
Химическая промышленность	139 797	288,9	68 313	141,2	48,9	33 227	68,7	23,8
Пищевая	122 022	204,3	48 538	81,3	39,8	22 819	38,2	18,7
Электротехническая	87 930	178,6	41 904	85,1	47,7	28 129	57,1	32,0
Энерго- и водоснабжение (1998)	121 224	377,5	57 162	178,0	47,2	24 842	77,4	20,5
Строительство	109 678	106,5	51 103	49,6	46,6	38 161	37,1	34,8

<sup>1</sup> Валовой продукт без расходов на материалы, комплектующие и внешние работы.

<sup>2</sup> Чистый продукт без расходов на прочие промышленные и ремесленные услуги, арендных платежей и прочих расходов, амортизационных отчислений и косвенных налогов.

млн т). Важнейшая внутренняя водная артерия — р. Рейн, на долю которого приходится примерно 2/3 речных грузовых перевозок (в основном это строительные материалы, нефтепродукты, руды, металлолом и уголь).

В Г. в 2001 имелось 20 174 самолета (в 1999 — 20 251). Ведущей в Г. и одной из ведущих в мире авиакомпанией является «Люфтганза», перевозящая в год более 45 млн пассажиров. Общее число перевезённых немецкой авиацией пассажиров в 2002 составило 114 млн. Крупнейший аэропорт — Франкфурт-на-Майне. Среди других международных аэропортов: Берлин-Тегель и Берлин-Шёнефельд, Дюссельдорф, Гамбург, Ганновер, Мюнхен, Лейпциг.

Длина нефтепроводов 2240 км. По ним прокачивается ок. 90 млн т нефти в год.

Бурно развивается *сфера телекоммуникаций*. В стране 51 млн используемых телефонных линий, более 55 млн мобильных телефонов. С 1996 осуществляется либерализация рынка телефонной связи. Крупнейшим оператором остается АО «Дойче Телеком». На рынке мобильной связи более жёсткая конкуренция (Т-Мобил, Водафон, Е2 и др.). Число пользователей Интернета выросло с 5 млн в 1998 до более 32 млн в 2002.

В Г. насчитывается ок. 630 тыс. *торговых предприятий* с более чем 760 тыс. филиалов (т.е. почти четверть всех предприятий, действующих в экономике). В торговле занято ок. 4 млн чел. (1,3 млн — в оптовой торгов-

ле, 2,6 млн — в розничной), но почти половина — неполный рабочий день. Оборот торговли в 2000 достиг почти 1 трлн евро (610,4 млрд — в оптовой торговле и 321,5 — в розничной), её доля в создании ВВП — примерно 9%.

Наибольший оборот в розничной торговле приходится на такие торговые группы, как «Метро», «Реве», «Едека», «Альди», «Тенгельман».

Доля *сферы услуг* в германской экономике неуклонно повышается, хотя и медленнее, чем в других развитых странах. При этом центр тяжести в развитии этой сферы смещается в сторону услуг, оказываемых предприятиям. Возникли и бурно развиваются такие услуги, как создание электронных баз данных, обработка массивов данных, логистика и лизинг. Так, в 2000 число фирм, оказывающих услуги преимущественно для предприятий, составило почти 238 тыс., на них было занято 2,4 млн чел. и их оборот превысил 176 млрд евро.

Важной сферой для Г. является и *туризм*. Ежегодно в страну приезжает ок. 12 млн туристов. Оборот отрасли сопоставим с оборотами ведущих промышленных отраслей.

В течение 1940–50-х гг. в ФРГ сформировалась система социального рыночного хозяйства в результате реформ Л.Эрхарда, имевших либеральную направленность, но с «фланговыми» мерами социальной защиты. Упразднение административного регулирования экономики, прежде всего цен, формирование конкурентной среды (в т.ч. с помощью антикартельного законодательства), стабилизация покупательной силы валюты вследствие денежной реформы — всё это в равной степени заложило фундамент эффективного хозяйственного порядка.

*Экономическая и социальная политика* Г. на протяжении последних 40 лет претерпевала изменения, причём иногда существенные. Первая модификация социального рыночного хозяйства произошла в кон. 1960-х гг. По-новому стали оцениваться факторы и возможности экономического роста, произошёл поворот в экономической политике, в частности, была создана система регулирования конъюнктуры. Расширилось государственное вмешательство в хозяйственные процессы с использованием неокейнсианских инструментов бюджетной и налоговой политики. Основы новой политики были кодифицированы в Законе о содействии стабильности и экономическому росту, принятом в сер. 1967. Одновременно в процесс выработки хозяйственно-политических решений вовлекались союзы работодателей и профсоюзы: в рамках вводимого Законом о стабильности «согласованного

действия» представители работодателей, профсоюзов и государства должны были согласовывать динамику заработной платы и доходов с общеэкономическими целевыми установками. Наконец, для «ориентации» народного хозяйства вводилось среднесрочное (скользящее пятилетнее) финансовое (т.е. бюджетное) планирование, опирающееся на общеэкономические проектировки. Идеи «глобального регулирования» связаны прежде всего с именем тогдашнего министра экономики К. Шиллера.

Характерная для 60–80-х гг. политика «фискальной стабилизации» — это конъюнктурная, антициклическая политика, у которой две взаимосвязанные цели: не допускать резких конъюнктурных колебаний экономики и содействовать устойчивому экономическому росту. Элементы фискальной политики стабилизации, несмотря на то что в целом её значение уменьшилось, сохраняются до сих пор.

Однако уже в сер. 1970-х гг. «глобальное регулирование» столкнулось с неудачами и фактически доказало свою несостоятельность. Структурные преобразования запаздывали, а главное — безудержно росли государственные расходы и соответственно государственный долг. После 1982 коалиционный кабинет с участием ХДС/ХСС и СвДП во главе с Г. Колем начал новый большой сдвиг в экономической политике. Произошёл частичный возврат к исходной эрхардовской модели, но с учётом опыта неокейнсианского «глобального регулирования» и с отдельными монетаристскими элементами. Главным новшеством экономической политики после смены власти в 1982 стал поворот от стимулирования совокупного спроса к «экономике предложения».

После 1998 федеральное правительство пытается совмещать стимулирование спроса с содействием предложению. Главные хозяйственно-политические направления — консолидация и рационализация государственных финансов, совершенствование межбюджетных отношений, существенное снижение налогов и социальных отчислений в ходе налоговой реформы 2000–05 и ряда социальных реформ (уже начатой пенсионной и намеченной в сфере медицинского страхования), реформирование рынка труда и стимулирование создания новых рабочих мест, дерегулирование и дебиюкратизация прежде всего в сфере ремесла и малого бизнеса, содействие европейской интеграции и др. Ряд функций, например денежно-валютная и внешнеторговая политика, переданы европейским органам, но германское правительство все же использует отдельные инструменты для поощрения экспорта.



Денежную и валютную политику в ФРГ до 1999 осуществлял Дойче Бундесбанк (учреждён в 1957 вместо созданного западными оккупационными властями в 1948 Банка немецких земель — БНЗ). После 1999 основные функции денежно-валютного регулирования в связи с образованием Экономического и валютного союза были переданы Европейскому центральному банку (ЕЦБ). В течение 50 лет центральный банк ФРГ, который обладал независимостью от указаний правительства, видел свою главную задачу в сохранении ценности денежной единицы внутри страны, что выражалось в низкой инфляции. За 1948—96 немецкая марка обесценилась меньше, чем какая-либо другая мировая валюта (за этот период от первоначальной стоимости немецкой марки осталось 27,3%, тогда как от фунта стерлингов — 5,3%, от французского франка — 6,7, от японской иены — 13,3, от доллара 15, и даже от швейцарского франка — лишь 23%). Денежная стабильность обеспечивалась прежде всего независимым статусом БНЗ, а затем Бундесбанка. Теперь Бундесбанк входит в Европейскую систему центральных банков и реализует политику, которую формулирует ЕЦБ.

По образцу Бундесбанка создавался и ЕЦБ, который также независим от исполнительной власти. Его задача совпадает с задачей Бундесбанка — гарантировать ценность денег, только теперь не марки, а евро. ЕЦБ в масштабах еврозоны применяет те же инструменты регулирования, что и Бундесбанк (а также подавляющее большинство центральных банков других стран): изменение учётной ставки, политика обязательных минимальных резервов, операции на открытом рынке (преимущественно сделки репо), причём последний инструмент является основным.

Вместе с тем за Бундесбанком сохраняются функции контроля за платёжным оборотом и выдачей евробанкнот, управления находящимися ещё у него золотовалютными резервами, контроля за деятельностью банков (наряду с контролем, который осуществляет Федеральное ведомство по надзору за кредитной системой). Кроме того, он остаётся «домашним банком» федерального правительства. Существовавшие до 1999 центральные банки земель превратились в простые филиалы (расчётные центры) Бундесбанка.

Кредитные институты в ФРГ весьма разнообразны, но в связи с активным процессом концентрации число их с каждым годом уменьшается. Если в 1950-х гг. действовало почти 14 тыс. самостоятельных кредитных институтов, то к июню 1998 их число сократилось до 3600. В Г. существует 340 коммерческих банков (в т.ч. 4

гроссбанка — Дойче банк, Байерише Хипо-унд ферайнсбанк, Коммерцбанк и Дрезднер банк), 13 расчётных центров, ок. 600 сберегательных касс (имеющих публично-правовую форму), 2400 народных банков и банков Райффайзен с более чем 16 тыс. филиалов (в качестве их головного института выступает Германский кооперативный банк; кроме того, имеется 3 региональных центральных кооперативных банка), 33 ипотечных банка и публично-правовых учреждения ипотечного кредитования, 34 строительных сберкассы, 18 кредитных учреждений для особых операций (например, Кредитанштальт фюр видерауфбау, выдающий инвестиционные кредиты, кредиты развивающимся странам, экспортные кредиты). Балансовая сумма немецких банков в 2002 составила 6452 млрд евро. При этом было выдано кредитов небанковскому сектору на 3017 млрд евро.

Важное место в финансовой структуре Г. занимает страховая бизнес. Требования к страхованию составляют главный элемент накопления имущества немецких домашних хозяйств. Основное направление — страхование жизни: в 2002 из общей суммы помещения капитала в страхование в 860 млрд евро на страхование жизни пришлось 593 млрд евро. Даже сберегательные вклады в банках оказались в 2002 чуть меньше — 586 млрд евро. Крупнейшие компании в страховом бизнесе — «Аллианц», «Мюнхенер Рюкк», концерн ХДИ, страховая группа «Эрго», концерн «Ганновер Рюкк».

Финансовые рынки в Г., несмотря на бурное развитие в последние полтора десятилетия, сильно отстают от американских и британских. В Г. ценными бумагами торгуют на 8 биржах, крупнейшая из которых — во Франкфурте-на-Майне (вместе с Лондонской она делит 3—4-е места в мире). Однако подавляющая часть биржевой торговли приходится на ценные бумаги с твёрдым процентом. Торговля акциями компаний гораздо менее развита, чем в англосаксонских странах. В 2000 было продано акций на 20,9 млрд евро (брутто), а ценных бумаг с твёрдым процентом — на 659,1 млрд евро. В 2002 разрыв ещё более усилился: акций продано на 11,4 млрд евро (брутто), а ценных бумаг с твёрдым процентом — на 818,7 млрд евро.

Это объясняется сложившимися в Г. взаимоотношениями банков и нефинансовых корпораций: последние предпочитают осуществлять финансирование не за счёт эмиссии акций и облигаций, а путём получения кредита в своём «домашнем» банке, который, в свою очередь, контролирует деятельность своего должника, обладая определённой долей в его капитале. Такая банко-центристская модель контроля

лишена динамичности, свойственной рыночно-центристой (опирающейся на акционеров) англосаксонской модели, но более устойчива и дешевле. Тем не менее в последние годы в Г. наметилась тенденция к более широкому использованию элементов, характерных для финансового рынка англосаксонского образца.

Доля ВВП, перераспределяемого государством, выросла с 39% в 1969 до 49,8% в 1982 и после снижения до 45,3% в 1989 вновь увеличилась до 50,1% в 1995. Одновременно государственный долг увеличился со 126 млрд немецких марок в 1970 до 469 млрд немецких марок в 1980. В 2002 он достиг уже 1253,2 млрд евро.

С 1983 кабинет Коля сдерживал рост расходов, не позволяя им увеличиваться быстрее, чем растёт производство. В результате медленно, но устойчиво начала снижаться доля государства в перераспределении ВВП — один из важнейших показателей вмешательства государства в экономику. Отношение государственного долга к ВВП в последние годы составляет 61—62%.

Начиная с 1997 немецкому правительству удаётся последовательно уменьшать дефицит государственного бюджета: если в 1996 он составлял 3,4% ВВП, то уже в 1997 снизился до 3,0% (это соответствовало одному из маастрихтских критериев, выполнение которых требовалось для вхождения в зону евро), в 1999 — до 1,2% ВВП, а в 2000 бюджет вообще стал профицитным. Но в 2001—02 дефицит бюджета стал расти и вышел за установленную 3%-ю границу, составив 3,7% от ВВП.

В консолидированном бюджете 2001 доходы составили 921,7 млрд евро (в т.ч. федерации — 244,6), расходы — 971,3 млрд евро (в т.ч. федерации — 265,7). Расходы по социальному страхованию составили 446,9 млрд евро.

Основные статьи бюджетных расходов (в млрд евро): социальное обеспечение (107,4); общие службы (48,5, в т.ч. оборона — 28,3); общие финансы, в основном обслуживание долга (40,0); расходы на хозяйственные предприятия и управление имуществом (16,3); образование, наука, культура (11,3); транспорт и связь (10,3); энерго- и водоснабжение, промышленность и услуги (10,3).

За последние годы изменилось соотношение между прямыми и косвенными налогами: в 1989 оно было 59,5:40,5, а в 2002 — 47,7:52,3. Основную долю налоговых поступлений в бюджет обеспечивают налог с оборота и подоходный налог.

В 1970—90-е гг. Г. оставалась страной с очень высокими налогами и социальными отчислениями, и только в 2000 началась рассчитанная до 2005 реформа

по кардинальному обновлению налогообложения. Совокупный налог на прибыль (корпорационный налог + надбавка солидарности + промысловый налог), превышавший в 2000 50%, уже в 2001 стал меньше 40% (корпорационный налог как на распределяемую, так и на нераспределяемую прибыль намечено снизить до 25%). Существенно снижается и подоходный налог: максимальная ставка уменьшается с 53% в 1999 до 42% в 2005; начальная ставка также уменьшается с 22,9% в 1999 до 15% в 2005. Трудности 2002 вынудили правительство отложить проведение налоговой реформы, но затем было решено вернуться к старым планам и возобновить её с января 2004.

Высокого уровня жизни для подавляющего большинства населения Г. в течение 10—15 лет после окончания 2-й мировой войны удалось достичь как за счёт постоянно растущей заработной платы, так и с помощью широкой сети социального обеспечения. Эта система социального рыночного государства стала показательной для многих стран.

Однако постепенно социальная политика государства стала слишком щедрой и заботливой. Помимо того что немецкая заработная плата стала одной из самых высоких в мире, дополнительные выплаты (больничные от предприятия, отпускные, «13-я заработная плата» и др.) достигли не превзойденного в мире уровня (в 1995 общие издержки на оплату труда составили 45,52 немецкой марки в час, из которых 20,44 немецкой марки — дополнительные выплаты; соответствующие показатели составляли для США — 25,18 и 7,42, для Японии — 35,48 и 14,56, для Великобритании — 20,96 и 6,0).

Заработная плата в Г. определяется на основе отраслевых тарифных соглашений между профсоюзами и союзами работодателей. Установленные в со-

Таблица 9. Заработная плата в Г. (в евро)

	2000	2001	2002
<b>Недельная заработная плата рабочего</b>			
Германия в целом	534	542	552
Западные земли	554	561	571
Восточные земли	405	413	422
<b>Месячная заработная плата служащего</b>			
Германия в целом	2 318	2 353	2 396
Западные земли	2 409	2 439	2 480
Восточные земли	1 760	1 795	1 833

глашениях тарифные ставки (как правило, очень высокие) являются обязательными для всех предприятий отрасли и затрагивают всех наёмных работников, независимо от их членства в профсоюзе. Государство не вмешивается в этот процесс и следит лишь за соблюдением закона (принцип тарифной автономии).

Индекс роста заработной платы с 1963 опережает индекс стоимости жизни. В последние годы профсоюзы ведут себя сдержаннее, поскольку чрезмерные требования повышения заработной платы угрожают ещё большим сокращением рабочих мест. Тем не менее рост заработной платы продолжается, обгоняя, как правило, темпы инфляции. При этом наблюдается существенная дифференциация не только между западными и восточными землями (см. табл. 9), но и между мужчинами и женщинами.

Общий доход на семью из 3 человек составляет в среднем по всей Г. 3098 евро. Из них на оплату жилья идет 702 евро, на продукты питания, напитки и табачные изделия — 368 евро, на транспорт — 359 евро. Сберегает семья 13,2% доходов. На 100 домашних хозяйств в среднем приходится 57 персональных компьютеров, 99 телефонов, 70 мобильных телефонов, 74 автомобиля, 78 велосипедов, 96 телевизоров, почти 100 холодильников, 96 стиральных машин.

Позитивным фактором для устойчивости уровня жизни населения служит низкий рост цен на потребительские товары и услуги. Правда, введение евро в наличный оборот с 1 января 2002 вызвало определённый всплеск цен (особенно на услуги), но он оказался кратковременным, и в целом за 2002 инфляция оказалась ниже 1,5%.

Самая крупная и не решённая до сих пор социально-экономическая проблема, существующая в объединённой Г., — высокая и устойчивая безработица. Она не явилась только следствием объединения, более чем 2-миллионная армия безработных стала постоянным явлением в ФРГ с сер. 1980-х гг. В 1990-е гг. она ежегодно росла на 200–300 тыс., и к ней добавлялась более чем миллионная армия безработных в новых федеральных землях.

В наиболее неблагоприятном 1997 число занятых в Г. уменьшилось более чем на 400 тыс., в т.ч. в Западной Г. — на 300 тыс. Только число зарегистрированных безработных в среднегодовом исчислении составило в Г. в целом ок. 4,4 млн чел. (более 3 млн — на западе), или 11,4% от трудоспособного населения (на западе — 9,9%, на востоке — 17,4%). Ещё не менее 2 млн составляли скрытую безработицу. В нач. 2003

Таблица 10. Степень участия Г. в мировой торговле

Год	Экспорт, в % к ВВП <sup>1</sup>	Импорт, в % к ВВП <sup>1</sup>
1960	13,7	10,5
1980	23,6	22,5
1990	31,3	25,8
2000	33,4	31,6
2002	36,1	31,5

<sup>1</sup> В постоянных ценах.

этот рекордный уровень был превзойдён: в феврале число безработных составило 4,7 млн чел., или св. 12% трудоспособного населения.

Выдвинутая канцлером Шрёдером весной 2003 программа реформ «Повестка дня-2010» предусматривает радикальные преобразования на рынке труда, в частности, снижение размеров и сроков выдачи пособий по безработице, упрощение увольнений работников, децентрализацию заключения тарифных соглашений.

Экономика ФРГ тесно связана с мировым рынком: экспорт является одним из важнейших факторов экономического роста. Вследствие этого германская экономика болезненно реагирует на спады мирохозяйственной конъюнктуры. Поэтому экспорт германской продукции испытывает сильные перепады: если в 1999 он вырос на 5,6%, то в 2000 — на 13,7%, а в 2002 — всего на 2,9% (см. табл. 10).

В 2002 экспорт товаров составил 648,3 млрд евро, а импорт — 522,1 млрд евро. Основные торговые партнёры Г.: Франция, США, Великобритания, Нидерланды, Италия. На эти 5 стран пришёлся 41% немецкого товарооборота, причём только на Францию — более 10%. Г. — основной торговый партнёр для РФ, на неё приходится 11% российского товарооборота. Но в германском товарообороте РФ имеет лишь 2% (1,8% — в германском экспорте и 2,5% — в импорте).

Основные статьи немецкого экспорта — автомобили и их части (19,1%), машины (более 14%), продукция химической промышленности, средства связи, радио- и телевизионные аппараты, электронные комплектующие; электротехнические изделия; продукция металлургической промышленности. Основные статьи немецкого импорта — химические продукты (10,6%), автомобили и их части (10,2%), машины (7%), средства связи, радио- и телевизионные аппараты, нефть и газ.

Платёжный баланс по текущим операциям в Г. в последние годы либо отрицательный, либо лишь немного превышает нулевую отметку. Только в 2002 он оказался рекордным за последнее десятилетие: 52,5 млрд евро. При этом баланс торговли товарами устойчиво положительный (в 2001 — 95,5 млрд евро, в 2002 — 126 млрд евро), а торговли услугами и текущих переводов — устойчиво отрицательный (–47 млрд евро в 2001 и –35 млрд евро в 2002).

Баланс движения капиталов чаще складывается как отрицательный, хотя бывают и исключения, обусловленные, как правило, одной-двумя крупными сделками по приобретению иностранцами немецких компаний. Так, в 1999 он составил –26,1 млрд евро, в 2000 +34,3, а в 2001 снова –22,5 млрд евро. В 2002 отрицательный баланс движения капиталов стал рекордным: –87,2 млрд евро.

### Наука и культура

Совокупные расходы на НИОКР в Г. составили в 2000 49,8 млрд евро (на 11,6% больше, чем в 1998). При этом средства из государственных источников выросли на 2,3% до 15,9 млрд евро, но доля государства постоянно сокращается с 1996. Доля же частного бизнеса увеличилась с 60,8% в 1996 до 65,5% в 2000 (32,7 млрд евро). Расходы на НИОКР составляют 2,3–2,4% ВВП.

*Основные организации в сфере научных исследований* — Немецкое исследовательское сообщество, Общество им. Макса Планка (21 институт), Общество им. Фраунгофера (19 институтов и филиалов) и др. — получают финансовые средства и из федеральных, и из земельных источников.

Однако основной финансовый источник для научных исследований в Г., как и в других западноевропейских странах, — частный бизнес. В 2000 на фирмы пришлось 2/3 всех расходов на НИОКР в Г. В последние годы фирмы всё в большей степени реализуют исследовательские проекты не самостоятельно, а с партнёрами из сферы как бизнеса, так и науки: если 15 лет назад на финансирование внешних заказов на НИОКР приходилось примерно 9% соответствующих расходов фирм, то сейчас более 14%. Причём особенно отчётливо эта тенденция выражена у крупных компаний. Вместе с тем непосредственно научным учреждениям достаётся только 1/6 всех расходов фирм на НИОКР. Это даже несколько меньше, чем зарубежные заказы немецкого бизнеса. Тем не менее заказы университетам растут, и их объём за последние 10 лет удвоился.

Важный источник финансирования научных исследований — деятельность фондов, ресурсы которых образуются из частных источников. Государство создаёт благоприятные условия для фондов, в частности, стимулируя их при помощи налоговых льгот. Только Союз фондов содействия немецкой науке включает 307 фондов, финансируемых бизнесом. Причём в этот союз не входят многие крупные и действующие самостоятельно фонды, такие, как Фонд Фольксвагена, Фонд Роберта Боша, Фонд Бертельсманна, Фонд Кёрбера и др. 11 фондов финансируются из средств федерального бюджета и нацелены на предоставление стипендий для студентов и докторантов.

Роль финансирования НИОКР в рамках ЕС неуклонно возрастает, однако остаётся всё ещё небольшой. 5-я рамочная программа ЕС по НИР (1999–2003) располагает общим бюджетом в размере ок. 15 млрд евро. Г. ежегодно получает из этих средств ок. 670 млн евро, что составляет лишь 4% государственного финансирования НИОКР. Однако для отдельных сфер эта доля существенно выше (биотехнология — 10%, информационные технологии — 20%).

В Г. действует многоступенчатая *система школьного образования* с различными типами учебных заведений. В 2001/02 учебном году работала 41 441 общеобразовательная школа (в т.ч. 17 175 начальных школ, 3465 реальных школ и 3168 гимназий). Кроме того, имеется 9755 профессиональных школ. Чтобы иметь возможность поступить в университет или другой вуз, необходимо свидетельство об образовании третьей степени, для чего требуются обучение в течение 13 (иногда 12) лет и сдача экзаменов.

Г. — страна с глубокими *университетскими традициями*. Старейший германский университет — Гейдельбергский — основан в 1386. Крупнейшие университеты: Мюнхенский, Берлинский, Кёльнский и др. В 2002/03 учебном году в Г. действовало 359 вузов, в т.ч. 99 университетов. В настоящее время начинается реформирование системы высшего образования.

Г. — страна великой *культуры* с мощными корнями. Имена Г.Шютца, И.С.Баха, Р.Вагнера, И.Брамса, Ф.Мендельсона-Бартольди и др. — в музыке, А.Дюрера, Л.Кранаха, Т.Рименшайдера, Э.Л.Кирхнера и др. — в изобразительном искусстве, И.В.Гёте, Ф.Шиллера, Г.Гейне, Э.Т.А.Гофмана, Т.Манна и др. — в литературе имеют мировую известность и представляют собой явления не только немецкой, но и мировой культуры.



Для современной Г. характерно многообразие и широкое распространение культуры. Здесь нет централизации культурной жизни и культурных ценностей в одном или нескольких городах — они рассредоточены буквально по всей стране: наряду с известными Берлином, Мюнхеном, Веймаром, Дрезденом или Кёльном имеется множество небольших, не так широко известных, но культурно значимых мест: Ротенбург-об-дер-Таубер, Наумбург, Байройт, Целле, Виттенберг, Шлезвиг и т. д. В 1999 насчитывалось 4570 музеев, причём их число растёт. В год на них приходится почти 100 млн посещений. Наиболее известные музеи — Дрезденская картинная галерея, Старая и Новая пинакотеки в Мюнхене, Германский музей в Мюнхене, Исторический музей в Берлине и многие другие. Немало также музеев-дворцов (наиболее известный — Сан-Суси в Потсдаме) и музеев-замков.

Не меньше любят в Г. театр: в сезоне 1999/2000 было 6,1 млн посещений опер и балетов, 5,6 млн — драматических спектаклей, 3 млн — оперетт и мюзиклов, 1,2 млн — концертов. В стране более 1000 научных и более 11,3 тыс. общественных библиотек. Ежегодно снимается от 50 до 75 фильмов (с учётом совместного производства). Р.В.Фасбиндер и Ф.Шлёндорф являются режиссерами мирового уровня.

Если композиторские традиции в ФРГ поддерживать было почти некому (можно назвать лишь К.Орфа и К.Х.Штокхаузена), а в изобразительном искусстве господствовали инсталляции (Й.Бойс и последователи) и абстракционизм, то развитие литературы в послевоенной Г. оказалось более значимым. Такие крупные писатели, как Г.Бёлль, Г.Грасс, З.Ленц, К.Вольф, имеют всемирную известность. Нельзя не упомянуть и немецкую философскую литературу, традиционно сильную в Г. и влияющую на европейское и мировое культурное развитие (достаточно назвать таких философов прошлых веков, как И. Кант, И.Г. Фихте, Г.В.Ф. Гегель, Ф.В. Шеллинг, А. Шопенгауэр, Ф. Ницше и др.). Эти традиции в ФРГ поддерживали М.Хайдеггер, К.Ясперс, Т.Адорно, М.Хоркхаймер, Ю.Хабермас, Х.-Г.Гадамер. Большое воздействие не только на профессионалов, но и на общественную жизнь в послевоенный период оказали книги экономистов В.Ойкена и В.Рёпке.

На культуру из государственного и муниципальных бюджетов в 1999 было затрачено 6,9 млрд евро. Бóльшая их часть (2,9 млрд) направлялась на поддержку театров, профессиональных оркестров и хоров, других музыкальных коллективов и проведение музыкальных мероприятий.





## ГИБРАЛТАР (Gibraltar)

### Общие сведения

Официальное название — **Гибралтар** (*владение Великобритании*). Расположен на юге Пиренейского полуострова, у Гибралтарского пролива, от Испании отделено нейтральной зоной. Площадь 6,5 км<sup>2</sup>, численность населения 27 714 чел. (2002). Официальный язык — английский (но в стране говорят на испанском, итальянском, португальском и русском языках). Столица — г. Гибралтар. Национальные праздники — 10 сентября (с 1964) — День национального референдума о решении остаться в составе Соединённого Королевства; День принятия Конституции 30 мая (с 1969). Денежная единица — гибралтарский фунт (примерно равен английскому фунту).

При вступлении Великобритании в ЕС в 1973 Г. получил особый статус территории, «внешние сношения с которой регулируются государством — членом ЕС». За внешние отношения Г. несёт ответственность Великобритания.

### География

Расположен в юго-западной Европе между 5°21′ западной долготы и 36°8′ северной широты, на южном берегу Испании напротив Северной Африки в 32 км через Гибралтарский пролив. Гибралтарский пролив соединяет Средиземное море с Атлантическим океаном. *Береговая линия* — 12 км, граница с Испанией — 1,2 км. *Самая высокая точка* — скала Гибралтар (426 м), окружена узкой прибрежной полосой. Источники пресной воды ограничены. Сельское хозяйство практически



отсутствует, *полезных ископаемых* нет. *Климат* — мягкий, средиземноморский.

### Население

*Средняя продолжительность жизни* населения Г. 79,23 года, в т.ч. женщины 82,25; мужчины 76,37 года.

*Религиозная принадлежность*: римо-католики — 76,9%; протестанты — 6,9%; мусульмане — 6,9%; иудеи — 2,3%; прочие — 7%.

Грамотно примерно 80% населения.

### История

История Г. насчитывает более 3000 лет. Название «Геркулесовы столбы» встречается ещё у Платона. Финикийцы и карфагеняне устраивали на Г. стоянки кораблей. Во времена Римской империи Скала находилась на её территории, а с её упадком оказалась под властью германских племён — вандалов и готтов. Великобритания, проявлявшая интерес к Г. со времён Оливера Кромвеля, совместно с голландцами высадила там экспедиционный корпус в 1704, затем постепенно вытеснила оттуда голландцев и юридически по Утрехтскому договору 1713 оформила свою власть над Г. В 1830 Г. получил статус «заморского владения Короны» — колонии Великобритании.

### Государственное устройство и политическая система

На территории действует Конституция (1969). *Законодательная власть* принадлежит губернатору и палате собраний (18 членов, из которых 15 избирают-

ся населением на 4 года, спикер назначается губернатором и 2 члена входят в палату собраний по должности). *Исполнительная власть*: глава государства — Королева Елизавета II (с февраля 1952), которую представляет губернатор. На эту должность назначен 18 декабря 2002 сэр Фрэнсис Ричардс.

*Судебная власть*: Верховный суд; Апелляционный суд.

*Политические партии*: Социал-демократическая партия Г. (лидер Петер Каруана); Социалистическая лейбористская партия Г. (лидер Йозеф Джон Босса-но). Последние выборы в палату собраний состоялись 10 февраля 2000 (СДПГ — 8 мест; СЛПГ — 7 мест).

*Другие общественные организации*: Торговая палата, Гибралтарская организация представителей; Ассоциация женщин.

### Экономика

ВВП 500 млн долл. ВВП на душу населения 17,5 тыс. долл. Занятость 14,8 тыс.чел. Безработица 13,5%. Инфляция 1,5%. *Отраслевая структура экономики* по занятости: сфера услуг — 60%, промышленность — 40%. На территории развиты туристическая индустрия, банковское и финансовое дело, судостроительная и судоремонтная отрасли промышленности, производятся табачные изделия, минеральная вода, пиво.

Производство электроэнергии (на минеральном топливе 100%) — 97 млн кВт-ч в год, потребление электроэнергии — 90,21 млн кВт-ч в год.

*Сельского хозяйства* нет.

Общая протяжённость автодорог 46,25 км (полностью с покрытием). Водных путей — нет. Трубопроводов — нет. Морской порт — 75 единиц морских судов. Под «удобным флагом» на Г. зарегистрированы суда

зарубежных компаний: Германии — 55, Великобритании — 13, Греции — 6, Норвегии — 3, Франции — 2, Монако — 2, Бельгии — 1 и Кипра — 1.

Аэропорт, длина бетонной взлётно-посадочной полосы 2437 м.

Телефонные линии, находящиеся в эксплуатации, — 19 тыс. Число мобильных телефонов 1620 единиц. Международная связь обеспечивается радиотелефонными и радиомикроволновыми системами. Имеется одна наземная станция спутниковой системы «Интелсат» для связи через Атлантический океан.

Станции радиовещания, телевещательная станция.

Г. получает доходы от обширной торговли в сфере обслуживания судоходства, развития офшорного банковского дела, использования страны в качестве международного центра проведения конференций. Финансовый сектор обеспечивает 20% ВВП; туристический сектор привлекает ежегодно ок. 6 млн туристов; сборы за обслуживание судов также приносят стране существенные доходы.

*Государственный бюджет*: доходы — 307 млн долл., расходы — 284 млн долл. (2000/01 финансовый год).

*Экспорт* 81,1 млн долл. Вывозятся жидкое топливо (главным образом реэкспорт) — 51%, готовые изделия — 41%, прочие статьи — 8%. Партнёры по экспорту: Великобритания, Марокко, Португалия, Нидерланды, Испания, США, Германия.

*Импорт* 492 млн долл. Статьи импорта: жидкое топливо, готовые изделия, продукты питания. Партнёры по импорту: Великобритания, Испания, Япония, Нидерланды.

Численность населения, проживающего ниже черты бедности, практически ничтожная.





## ГРЕЦИЯ (Ellada, Greece)

### Общие сведения

Официальное название — *Греческая Республика* (*Elliniki Dhimokratia, Hellenic Republic*). Расположена в юго-восточной части Европы. Площадь 131,957 тыс. км<sup>2</sup>, численность населения 10,9 млн чел. (2001). Государственный язык — греческий. Столица — г. Афины (741 тыс. чел., 2002). Государственный праздник — День независимости 25 марта (с 1821). Денежная единица — евро (до 2002 — драхма).

Член международных организаций: ООН (с 1945), Совета Европы (с 1949), НАТО (с 1952), ЕС (с 1981).

### География

Расположена между 22° восточной долготы и 39° северной широты. Омывается морями: Эгейским, Ионическим и Средиземным. Г. находится на Балканском полуострове с сильно изрезанной береговой линией. Наиболее крупный полуостров — Пеллопоннес. Общая протяжённость береговой линии 13,676 км за счёт большого числа островов — св. 2000. Наиболее крупные острова — Крит, Эвбея, Родос, Лесбос.

Граничит на севере с Албанией (282 км), Македонией (246 км) и Болгарией (494 км), на востоке с Турцией (206 км).

*Ландшафт* преимущественно горный (4/5 общей площади) со средневысотными горными цепями, вдающимися в море как полуострова или цепочки (архипелаги) островов. Всю территорию с северо-запада на юго-восток пересекают две горные системы. Западная: горы Пинд, массив полуострова Пеллопоннес, горы островов Крит и Родос. Восточная: горы Грамос, массивы



Отрис и Парнас, острова Эвбея и Киклады. Преобладают средневысотные массивы (1200 — 1800 м). Гора Олимп (2917 м) — высшая точка, вторая вершина — Смоликас (2637 м). Горы отличаются резким эрозионным расчленением и широким развитием карста. На северо-востоке страны отроги гор Пирин и Родопы. Небольшие равнины расположены вдоль побережья Эгейского моря: Фессалийская, Салоникская и др.

*Реки:* Вардар, Марица, Стримон, Нестос (Места) и др. Преобладают горные реки. *Озёра:* Преспа, Трихонис, Вегоритис.

Почвы в прибрежных и низкогорных районах под кустарником и сухими лесами — коричневые и бурокоричневые; выше — бурые горно-лесные. На карбонатных породах восточной Фессалии, Пеллопоннеса, на Спорадах — горные красные почвы.

*Растительный и животный мир* отличается значительным разнообразием. Зафиксировано ок. 5500 видов растений. Наиболее обширные леса находятся в северной Г. и на северных и восточных островах Эгейского и Ионического морей — в основном сосновые, а также лиственные (более 200 разновидностей деревьев и больших кустарников). Под лесом и кустарником ок. 44% территории. Национальные парки: Викос-Аоос, Микра-Пресна, Эта и др.

На территории Г. обитает множество животных, занесённых в Красную книгу, среди них: средиземноморская морская черепаха, тюлень-монах. В северных лесах обитают бурый медведь, куница, косуля, реже — волк, кабан, лисица, дикий лесной кот. На юге — шакал, дикий козёл, дикобраз. В Г. зимуют многие перелётные птицы.



Среди *полезных ископаемых* выделяются богатые залежи бокситов, запасы св. 650 млн т. Залежи лигнита, магнетита, нефти, мрамора, высококачественных руд железа.

*Климат* переходный от умеренного к средиземноморскому, с мягкими и влажными зимами и сухим и жарким летом. Средние температуры января 4–12 °С, июля 25–27 °С. Количество осадков в год 400–700 мм на равнинах, 1500 мм в горах.

### Население

*Прирост населения* за последние 10–20 лет составил в среднем 0,5–1% в год. Рождаемость 9,8‰, смертность – 9,6‰. Детская смертность 6,25 чел. на 1000 новорождённых. *Половозрастная структура населения*: мужчины – 49,49%, женщины – 50,51%. В возрасте младше 14 лет – 14,12%, с 15 до 64 лет – 67,36%, 65 лет и старше – 18,52%. Средняя продолжительность жизни 78,74 года, в т.ч. женщин – 81,48 и мужчин – 76,17.

Городское население – 62,5% (1990). Грамотность составляет 97% населения: 98,5% мужчин и 95% женщин. *Этнический состав*: 98% – греки. *Официальный язык* – греческий (99% населения). *Религиозный состав*: 98% – православные, 1,3% – мусульмане, 0,7% – прочие.

### История

Первые государства на территории Г. появились во 2-м тыс. до н.э. В 8–6 вв. до н.э. сформировались полисы (города-государства). В 338 до н.э. Г. подчинена Македонией. 3–2 вв. – эпоха военных союзов полисов (Ахейский союз). В 146 до н.э. завоевана Римом. С 4 в. – основная часть Византии. В сер. 15 в. захвачена Османской империей. Историю современной Г. принято начинать с этого периода. В результате Греческой войны за независимость (1821–30) было сформировано независимое Греческое государство, занимавшее лишь часть территории современной Г. Новое государство включало только Пелопоннес, Центральную Грецию, Киклады и острова Спорады.

Первый руководитель страны – Я. Каподистрия. Реформатор, убит в 1831 реакционерами. В результате вмешательства великих держав с целью наведения порядка по Лондонскому соглашению 1832 была установлена абсолютная монархия. На престол поставлен король Оттон, сын короля Баварии. В 1843 принята консервативная Конституция (фактически не соблюдалась). В 1862 король Оттон был вынужден отказаться от престола.

В 1864 принята новая Конституция, установившая строй конституционной монархии. Король остался главой государства при условии работы однопалатного парламента. На престол был возведён Георг I из Датского Глакбургского Дома. В том же году были присоединены Ионические острова, в 1881 – аннексированы Фессалия и часть Эпира.

В 1875 был учреждён принцип парламентаризма: глава Греческого государства обязывался просить лидера политической партии, имеющей парламентское большинство, о формировании правительства. В последние десятилетия 19 в. страной руководил Харилаос Трикупис, чьё правление было отмечено радикальными реформами в администрации, правосудии, военных и образовательных структурах. В нач. 20 в. премьер-министр (1910–15, 1917–20, 1928–32) Елефтериос Венизелос продолжил политику модернизации институтов и реформ. В результате Балканских войн (1912–13) и 1-й мировой войны Македония, Эпир, Западная Фракия, остров Крит и северные Эгейские острова были включены в новое государство. После Греко-турецкой войны (1919–22) и после Лозаннского соглашения (1923) произошла значительная миграция населения между двумя странами, ок. 1,4 млн греков оставили Турцию, а 350 тыс. мусульман покинули Г.

В 1924 Г. провозглашена республикой. В результате сфальсифицированного плебисцита (1935) в Г. была реставрирована монархия, в 1936 установлена военная диктатура. В октябре 1940 в Г. вторглись войска Италии (в ноябре 1940 изгнаны из страны). В апреле 1941 на Г. напала Германия, вскоре её полностью оккупировавшая. Король Георг II бежал из страны. В сентябре 1941 создан Греческий национально-освободительный фронт (ЭАМ), в декабре – Народно-освободительная армия (ЭЛАС), руководимые коммунистами. К концу октября 1944 вся материковая часть Г. была освобождена. Созданное в мае 1944 «правительство национального единства» призвало в Г. английские войска, начавшие в декабре 1944 боевые действия против ЭЛАС. В сентябре 1946 после плебисцита на трон вернулся король. В апреле 1967 реакционная военщина совершила государственный переворот и установила режим военной диктатуры. В июле 1974 режим свергнут, к власти пришло гражданское правительство. В результате референдума (8 декабря 1974) в Г. ликвидирована монархия.

### Государственное устройство и политическая система

Г. — демократическое правовое государство с республиканской формой правления. Действует Конституция, принятая 11 июня 1975.

*Высший орган законодательной власти* — однопалатный парламент, состоящий из 300 мест. Выборы в парламент проводятся 1 раз в 4 года, являются прямыми и тайными. Избирательное право получают граждане старше 18 лет. Парламентское большинство получает право сформировать правительство во главе с премьер-министром. Парламент избирает главу государства — президента, сроком на 5 лет. Исполнительная власть осуществляется президентом и правительством. С 1995 президент республики — Константинос Стефанопулос (второй срок). Полномочия президента ограничены, он не принимает непосредственного и активного участия в политике. Правительство состоит из кабинета, в который входят премьер-министр, министры и министры без портфеля. С 1996 на посту премьер-министра Костас Симитис, лидер Панэллинского социалистического движения (ПАСОК).

*Выдающиеся политические деятели:* Андреас Папандреу (1919–96), Константинос Караманлис (1907–98), Харилаос Трикупис (1832–96), Елефтериос Венизелос (1864–1936).

*Административное деление:* 13 административных регионов — Аттика, Западная Македония, Восточная Македония и Фракия, Центральная Македония, Эпир, Фессалия, Ионические острова, Центральная Г., Западная Г., Пелопоннес, Эгейский Север, Эгейский Юг, Остров Крит. Регионы подразделяются на 51 префектуру (номой): Ахея, Этолия кай Акарнания, Арголида, Аркадия, Арта, Аттика, Халкидики, Ханион, Хиос, Додеканес, Драма, Эврос, Эвритания, Эвойя, Флорина, Фокида, Фтиотида, Гревена, Илейя, Иматия, Иоанния, Ираклеон, Кардитса, Кастория, Кавала, Кефалиния, Керкира, Килкис, Коринфия, Козани, Киклады, Лакония, Лариса, Ласифи, Лефкас, Лесбос, Магнисия, Мессиния, Пела, Пиерия, Превеза, Рефиннис, Родопи, Самос, Серрай, Теспотия, Фессалоники, Трикала, Беотия, Ксанти, Закинтос и один автономный округ Святая гора Афон.

*Наиболее крупные города:* Афины, Салоники (358 тыс. чел.), Пирей (178 тыс. чел.).

Система органов власти многоуровневая, основанная на принципе децентрализации. Существуют органы местных властей первого и второго уровня и региональная администрация.

Местные власти первого уровня состоят из муниципалитетов и общин, которые несут ответственность за решение местных вопросов. Общее число общин и муниципалитетов — менее 1000. Второй уровень местного управления — 51 префектура, возглавляемая префектурными советами и префектами, которые избираются непосредственно гражданами (с 1994). Местные власти второго уровня решают более общие вопросы.

Тринадцатью регионами управляют генеральные секретари, которых назначает правительство. Генеральные секретари являются представителями правительства. Они поддерживают центральные государственные функции и службы, а также помогают правительству в разработке региональной политики развития.

На политической арене в современной Г. доминируют в сущности две большие партии, а именно ПАСОК (основано Андреасом Папандреу в 1974, председатель — Костандинос Симитис) и «Новая демократия» (основана Константиносом Караманлисом в 1974, председатель — Костас Караманлис), которая является основной правой партией. Другие партии, представленные в греческом парламенте, — ККЕ (Коммунистическая партия Г. председатель — Алека Папарига) и Сиаспизмос (Коалиция левых, председатель — Николаос Констандопулос).

Во *внешней политике* Г. придерживается принципа приверженности стандартам международной законности и соблюдения международного права. Г. старается проводить миролюбивую и добрососедскую политику, нацеленную на установление мира и стабильности в юго-восточном Средиземноморье. Начат конструктивный диалог с Турцией, направленный на разрядку напряжённости в отношениях двух стран, возникшей по вопросу о территориальной принадлежности островов в Эгейском море.

Г. принимает активное участие в попытках ООН урегулировать кипрскую проблему, вызванную турецким вторжением 1974 и оккупацией северной части Кипра.

Г. участвует в работе различных международных организаций, является членом ООН, Совета Европы, ОБСЕ с момента их основания. Г. присоединилась к ЕС (в то время Европейское экономическое сообщество) в 1981 после длительного периода ассоциации (с 1961). Г. активно поддерживает будущее расширение ЕС, особенно вступление Кипра как задачу стратегической важности для Европы и Ближнего Востока в условиях укрепления стабильности в регионе.

Особенность внешней и внутренней политики Г. — существование обширной греческой зарубежной диаспоры: св. 4 млн чел. Большинство из них находится в США (более 2 млн), где греческое лобби считается достаточно влиятельным. Кроме того, греческая диаспора существует в Австралии (ок. 700 тыс.), в Канаде (350 тыс.), в Европе (св. 500 тыс.). Всемирный Совет Эллинов за границей (1995) координирует взаимодействие региональных организаций.

**Вооружённые силы** Г. основаны на сочетании профессиональной армии и всеобщей воинской повинности для мужчин (продолжительность службы по призыву от 16 до 23 мес.). Расходы на оборону составляют 4,5% ВВП — самый высокий показатель в НАТО. Вооружённые силы состоят из греческой армии, флота, ВВС, полиции и национальной гвардии. Общая численность ВС Г. (в т.ч. в запасе) — 2,6 млн чел. Греческий военный персонал участвовал в составе миротворческих сил ООН в действиях по поддержанию мира в Сомали и в других миссиях в Албании, Кувейте и бывшей Югославии.

Г. имеет дипломатические отношения с РФ (установлены с СССР в 1924).

### Экономика

Греческая экономика является рыночной с большой долей государственного сектора. С 1970-х гг. Г. отличалась достаточно слабым экономическим развитием, громоздким трудовым законодательством, низким уровнем по ВВП на душу населения, высоким внутренним долгом. С сер. 1990-х гг. экономика Г. заметно стабилизировалась за счёт того, что правительство ужесточило экономические меры с целью подведения экономических показателей Г. к критериям Маастрихтского соглашения для введения в 2001 единой европейской валюты. В частности, Г. сократила дефицит бюджета до 0,8% в 2000, а в 2001 впервые добилась профицита 0,1%. Ужесточение денежной политики позволило снизить инфляцию до 4% к кон. 1998, а в 2001 — до 3,4% (самый низкий показатель за последние 29 лет). В 2001 ВВП составил 44 446 млрд драхм. Прирост ВВП 6,3%. В стране сохраняется высокий уровень безработицы 9,6% (2002). ВВП на душу населения ок. 3,8 млн драхм (2000). Дальнейшая реструктуризация экономики и сокращение безработицы — основные задачи сегодняшней Г.

Г. традиционно была аграрно-индустриальной страной, однако в последнее время сильно возросло значение сектора услуг. **Отраслевая структура экономики:** промышленность — 22% ВВП, 21% занятых; сельское хозяйство — ок. 8% ВВП, 20% занятых; сектор услуг — 70% ВВП и св. 59% занятых.

Основные отрасли **промышленности:** пищевая, табачная, текстильная, химическая, металлообрабатывающая, горнодобывающая, нефтеперерабатывающая.

Добыча полезных ископаемых в 1999 составила 1,87 млн т бокситов, 61,8 млн т лигнита, 1,1 млн т магнетита.

**Сельское хозяйство** продолжает играть важную роль. Экспорт сельскохозяйственной продукции — приблизительно 22% от общего объёма экспорта. Выращиваются: пшеница, кукуруза, ячмень, сахарная свёкла, оливки, помидоры, виноград (для производства вина), табак, картофель, мясной скот, производятся молочные продукты. Развито субтропическое плодоводство и виноградарство. Морское рыболовство является одной из наиболее быстро развивающихся отраслей. За 15 лет рыболовство расширилось и составило ок. 60% от продукции ЕС морского окуня и морского леща, двух наиболее популярных средиземноморских видов промысловой рыбы.

В **сфере услуг** наибольший удельный вес имеют туризм и морские грузоперевозки.

**Туризм** — самый большой сектор греческой экономики (15-е место в мировой классификации туризма). В 2000 было принято св. 13,5 млн туристов. Основная часть (св. 90%) — туристы из Европы. На долю туризма приходится ок. 15% ВВП.

Важная отрасль экономики — **морские грузоперевозки:** 1946 судов тоннажом св. 1000 регистровых тонн. Тоннаж морского торгового флота — 49,45 млн т дедвейта (2002). Греческий торговый флот стоит на 1-м месте среди государств — членов ЕС, составляя ок. 50% от общего флота ЕС, и на 5-м на международном уровне.

Общая протяжённость железных дорог 2571 км, в т.ч. 1565 км стандартной колеи, 983 км узкоколейной и 23 км комбинированной. Автомобильные дороги: всего 117 000 км, 107 406 км с твёрдым покрытием (в т.ч. 470 км высокоскоростных магистралей), 9594 км без покрытия.

Система внутренних водных путей (общая протяжённость — 80 км) состоит из трёх рек и трёх прибрежных каналов, включая Коринфский канал (6 км). Трубопроводный транспорт: нефтепровод 26 км, продуктопровод — 547 км.

**Основные морские порты:** Пирей, Салоники, Элефсис, Александрополис. 79 аэропортов, в т.ч. 6 крупных.

**Телефонная связь** покрывает всю территорию страны. Всего телефонных абонентов — 5,431 млн. Пользователей Интернета 1,4 млн (2001), провайдеров — 27.

Современная *экономическая политика* Г. определяется необходимостью поддерживать нормативы еврозоны. Правительством предпринимаются меры по повышению собираемости налогов и ужесточению финансовой дисциплины: вводится более эффективная система сбора налогов, сокращается количество налоговых льгот, появились дополнительные налоги. Расходы бюджета растут медленно благодаря низким темпам роста заработной платы бюджетников. Улучшение финансовой ситуации позволило сократить косвенные налоги на топливо для снижения инфляции.

Примечательно, что снижения бюджетного дефицита в Г. удалось добиться, не прибегая к сокращению социальных программ. Тем не менее увеличившиеся расходы на социальное страхование и долги государственных больниц вынуждают правительство начать социальные реформы, преодолевая сопротивление профсоюзов. Правительство также планирует приватизировать некоторые ведущие государственные предприятия.

Проблемой продолжает оставаться высокий государственный долг, хотя налицо динамика по его сокращению: 108,2% ВВП в 1997, 103,8% в 1999 и 99,7% в 2001.

В сер. 1990-х гг. была предпринята либерализация банковского сектора. На продажу были выставлены контрольные пакеты почти всех банков, ранее контролировавшихся государством, что вызвало волну консолидации. Ведущие греческие банки имеют сильное региональное влияние.

Важные реформы последних лет — полная либерализация рынка телекоммуникаций, преобразование Общественной энергетической корпорации в акционерное общество для последующей приватизации, либерализация энергетического сектора.

Со стороны ЕС Г. оказывается финансовая помощь в размере ок. 4% ВВП ежегодно. Средства в основном направляются на развитие транспортной инфраструктуры.

Внешнеторговый баланс Г. отрицательный. Компенсируется за счёт развитой сферы услуг: морские грузоперевозки, туризм. *Экспорт*: сельскохозяйственные продукты, швейные и текстильные изделия, цемент, минеральное сырьё. Основные партнёры по экспорту (млн драхм, 2000): Германия (480), Италия (357), Великобритания (249), США (211), Турция (198). На долю стран ЕС приходится до 51,6% всего экспорта. В 2000 общий объём экспорта (включая услуги) составил 25% от ВВП.

*Импорт*: изделия машиностроения, транспортные средства, топливо, химикаты. Основные поставщики импортируемой продукции — страны ЕС 61% (в т.ч. Италия 16%, Германия 16%, Франция 8%, Великобритания 7%), США 11%.

### Наука и культура

*Система образования* состоит из трёх уровней: обязательной начальной школы, средней школы (разделяется на лицеи и технические школы), а также специального и высшего образования. В стране 18 высших учебных заведений. Крупнейшие из них: Афинский университет (1837), университеты в Салониках (1925) и в Патрах (1966), Политехнический институт в Афинах (1836). В 2000/2001 учебном году в высших учебных заведениях Г. обучалось св. 148 тыс. студентов.

Греческая культура уходит своими корнями в 3-м тыс. до нашей эры. Принято выделять три основных периода древнегреческой культуры: доклассический (до 6 в. до н.э.), классический (5—4 вв. до н.э.) и эллинистический (2-я пол. 4 — сер. 1 в. до н.э.). В доклассическую эпоху особо выделяются эгейская, или крито-микенская, культура (3—2 тыс. до н.э.), гомеровский бесписьменный период (11—9 вв. до н.э.) и период архаики (8—6 вв. до н.э.), совпавший с колонизацией греками побережья Средиземного, Черного и Мраморного морей. Эпоха классики — вершина расцвета древнегреческой культуры. В сохранении греческого культурного наследия большую роль сыграла римская культура. В византийский период наивысшего расцвета достигли архитектура и изобразительное искусство, а также литература, носившие преимущественно религиозный характер.

Современная греческая *литература* зародилась во время войны за независимость. Подвиги народа воспевают А. Калвос (1792—1869), А. Суцос (1803—63), А. Валаоритис (1824—79). Особое место занимает проза Янниса Макриянниса (1797—1864), генерала национально-освободительного движения, который научился писать в возрасте 32 лет. Дух романтизма с элементами реализма отличает творчество Диониссиоса Соломоса (1798—1857) — главы ионической школы, приверженной к народным традициям и языку. Свободолюбивые настроения характерны и для творчества поэтов 1-й Афинской школы, ориентировавшейся на античность. Народный язык и национальную тематику утверждает основатель 2-й Афинской школы Костис Паламас (1859—1943). Реализм в прозе развивал Эммануил Ройдис (1836—



1904). «Афинская литературная школа» впервые поставила вопрос о выборе современного литературного языка: близкий к древнегреческому (кафаревус) или разговорный язык (димотический). И. Психарис (1854–1929) возглавил движение за утверждение разговорного языка димотики в искусстве. В прозе реализм с элементами бытописания утверждают прозаик и драматург Г. Ксенопулос (1867–1951), А. Пападиамандис (1851–1911).


Пессимизм – черта поэзии Константиноса Кавафиса (1863–1933) – наиболее известного поэта современной греческой литературы. Поэзия Кавафиса находится на полном контрасте с творчеством Ангелоса Сикельяноса (1884–1951), яркого и глубокого поэта, вернувшего к жизни Дельфийские празднования (1927), автора длинных поэтических композиций, театральных пьес и литературных эссе. Никос Казандзакис (1883–1957), наиболее известный и переводимый писатель Г. после Кавафиса. Его литературные труды включают множество театральных пьес, путевых заметок, переводов.

В модернизм греческая литература входит с т.н. поколением 1930-х: Георгиос Сеферис (1900–71), Андреас Эмбрикос (1901–75), Одиссей Элитис (1911–96), Яннис Рицос (1909–90).

Международное признание греческой литературы проявилось в присвоении Нобелевской премии поэтам Георгиосу Сеферису (1963) и Одиссею Элитису (1979).

Изобразительное искусство Г. развивалось в русле различных европейских школ: германской в 19 в. и французского модернизма в 20 в. Т.н. мюнхенская школа является наиболее важным кружком художников: Николаос Гизис (1842–1901) и Никифорос Литрас (1832–1904). К 1920-м гг. художники впитывают опыт новейших течений европейского искусства: художник Константинос Парфенис (1878–1967), скульпторы Яннулис Халепас (1851–1938) и Димитриос Филипотис (1839–1920). К сер. 20 в. в искусстве Г. определяются различные направления: следующее традициям 19 в. (А. Георгиадис), использующее опыт реалистической европейской живописи 20 в. (Яннис Моралис, род. 1914), опирающееся на средневековые образцы (мастер фрески Фотиос Контоглу, 1895–1965), а также течение, вдохновлённое мотивами античной классики. 1960-е гг. были отмечены заметным поворотом к абстрактному искусству (в живописи Яннис Спиропулос, 1912–90). Панайотис Тсетсис, Влаис Каниарис, Никос Кессанлис, Костас Тсоклис – некоторые из наиболее известных имён в современном греческом искусстве.





## ДАНИЯ (Danmark, Denmark)

### Общие сведения

Официальное название — **Королевство Дания** (*Kongeriget Danmark*). Расположена в Северной Европе. Площадь 43 тыс. км<sup>2</sup>, численность населения 5,4 млн чел. (2002). Государственный язык — датский. Столица — г. Копенгаген (с пригородами св. 1,3 млн чел., 2002). Государственные праздники — День рождения королевы (16 апреля 1940), День Конституции (с 5 июня 1849). Денежная единица — датская крона.

В состав Д. входят Фарерские острова и остров Гренландия, пользующиеся внутренней автономией.

Член ООН (с 1945), НАТО (с 1949), Северного совета (с 1952), ЕС (с 1973), ОБСЕ, ОЭСР, МВФ, МБРР, ЕБРР и др.

### География

Расположена между 8–13° восточной долготы и 54–58° северной широты на полуострове Ютландия и близлежащих островах. Омывается на западе — Северным морем, на севере — проливом Скагеррак, на востоке — проливами Каттегат и Эресунн, на юго-востоке — Балтийским морем. Берега Д., особенно на востоке, сильно изрезаны, и нигде нельзя удалиться от берега более чем на 52 км. Общая длина береговой линии достигает 7314 км, из них половина приходится на долю 406 островов, занимающих в совокупности 40% площади страны. Большинство островов сосредоточено на востоке страны и объединяется в Датский архипелаг. Крупнейшие острова — Зеландия, Фюн, Лолланн, Борнхольм. На юге граничит с ФРГ. Протяжённость сухопутной границы — 68 км.



Основная часть *рельефа* — равнины, подвергавшиеся оледенению. Преобладающие высоты — 30–50 м над уровнем моря. Высшая точка — холм Идинг-Сковхой (173 м). Поверхность местами сильно расчленена.

С 1972 в датском секторе Северного моря стали добывать нефть, а с 1984 и природный газ, которые полностью удовлетворяют потребности страны в этих видах топлива. Запасы гидроэнергии незначительны. Месторождения торфа и бурого угля имеют местное значение. Большие запасы известняков и глин.

*Почвы* — подзолистые и бурые — подверглись сильному окультуриванию.

*Климат* умеренный океанический. Лето нежаркое, зима мягкая. Средняя температура февраля — ок. 0° С, июля — ок. +15° С. Среднегодовое количество осадков колеблется от 800 мм на западе до 450 мм на востоке.

В Д. густая сеть малых *рек*, которые в основном питаются за счёт дождевых вод. Паводки бывают зимой. Самая длинная река — Гудено. Многочисленные преимущественно проточные озёра малы по размерам. Важную роль играют грунтовые воды.

Широколиственные *леса* сохранились лишь в виде отдельных массивов. Основная порода — бук. Встречаются два вида дуба: скальный и черешчатый. Необходимость расширения выпаса скота в значительной мере обусловила истребление лесов. С сер. 19 в. леса восстанавливаются, прежде всего высаживается ель. *Животный мир* сильно изменился под влиянием хозяйственной деятельности человека. Совершенно исчезли, например, бобры, а численность оленей, косуль сократилась. Были уничтожены многие виды хищных

животных. Последний волк был убит в 1813. Завезены лань, пятнистый олень, фазан.

Фарерские острова расположены в Норвежском море примерно посередине между Шотландией и Исландией. Включают 24 острова, наиболее крупные — Стреймой, Эстурой и Сувурой. Территория — 1399 км<sup>2</sup>. Все острова вулканического происхождения и сложены базальтами и туфами. Климат морской с обилием дождей, с ветрами и туманами. Лесов нет. Множество птиц. Прибрежные воды богаты треской, палтусом, сельдью. Административный центр — Торсхавн (16 тыс. чел.).

Крупнейший в мире остров Гренландия расположен в Северном Ледовитом и Атлантическом океанах. Территория — 2176 тыс. км<sup>2</sup>. Почти вся территория острова покрыта материковым льдом. Административный центр — Нуук (Готхоб) (13 тыс. чел.). Выявлены запасы многих полезных ископаемых, но добываются только цинк, свинец и серебро.

### Население

Темпы прироста населения 0,29% (2002). *Этнический состав* — датчане (98%), фарерцы, гренландцы, немцы, турки, персы, сомалийцы. Языки — датский, фарерский, гренландский, немецкий. Рождаемость 11,74 ‰, смертность — 10,81 ‰, детская смертность — 4,97 чел. на 1000 новорождённых, средняя продолжительность жизни мужчин — 74 года, женщин — 80 лет (2002). *Возрастная структура населения*: до 14 лет — 19%, 15 — 64 года — 66%, 65 лет и старше — 15%. Женщин больше, чем мужчин, примерно на 60 тыс. чел., преобладают женщины в пожилом возрасте. Чистая миграция — 2,01 ‰. Грамотность составляет 100%.

Государственная религия — лютеранство (95%); протестанты и католики составляют 3%, мусульмане — 2% верующего населения.

Население Фарерских островов — 47 тыс. чел., главным образом фарерцы. Официальные языки — датский и фарерский. Основная религия — лютеранство.

Население Гренландии — 56 тыс. чел., в т.ч. 45 тыс. — гренландцы-инуиты. Официальные языки — гренландский и датский.

### История

Во 2-й пол. 1-го тыс. небольшие племенные группы постепенно стали объединяться в государство. В нач. 9 в. племенной вождь Годфред подчинил своей власти Д., юг Швеции и Шлезвиг. В 10 в. Харальд Синезубый ввел в Д. христианство.

Еще в 8 в. начались захватнические походы викингов. Эти походы не только преследовали торговые це-

ли, но часто велись ради грабежа. В 811 при Годфреде датские викинги атаковали армию Карла Великого, а в 994 предприняли осаду Лондона. В нач. 11 в. в состав Датского государства входили восточная часть Англии и Норвегия.

В 12—13 вв. при королях Вальдемаре I Великом, его сыновьях Кнуде VI и Вальдемаре II Победителе датчане завоевали земли поморских славян, северную Эстонию и Западно-Эстонские острова, однако удержать эти территории надолго не удалось.

14 в. — смутное время в истории Д. Борьба феодалов за королевский престол, междуусобицы, заговоры, восстания привели к ослаблению централизованной власти. В 1332—40 был даже период междуцарствия, когда страной правили дворяне. Германские феодалы отторгли часть датских земель. В этой обстановке король Вальдемар IV по прозвищу Аттердаг (1340—75) ценой ряда уступок сумел отстоять целостность страны.

Стремление создать единый фронт в борьбе с Ганзейским союзом привело к политическому объединению скандинавских стран под эгидой Д., закреплённому Кальмарской унией 1397. Дочь Вальдемара VI Маргарита (1375—1412) стала королевой Д., Норвегии и Швеции. При наследнике Маргариты Эрике Померанском с 1429 начался сбор пошлины с судов, проходивших через пролив Эресунн (Зунд). Зундская пошлина несколько веков была «золотой жилой» страны.

Кальмарская уния оказалась непрочной. С сер. 15 в. датские короли фактически перестали править Швецией. Позиции датского дворянства настолько упрочились, что власть короля контролировалась государственным советом (ригсродом), состоявшим из крупнейших землевладельцев. Король Кристиан II (1513—23) попытался отстранить этот орган от управления и ограничить привилегии дворян. Он предоставил горожанам право внешней торговли и запретил помещикам продавать крестьян. Наступление на права шведов дало толчок их национально-освободительному движению, переросшему в восстание, которое возглавил Густав Ваза. Оно завершилось победой восставших и выходом Швеции из унии. Недовольные датские дворяне низложили Кристиана II, а его реформы были отменены.

В 1534—36 Д. была охвачена междоусобной войной, развязанной свергнутым Кристианом II, который заручился поддержкой ганзейского города Любека и крупнейших датских городов Копенгагена и Мальме. Одновременно против феодалов выступили крестьяне в Ютландии, однако это движение завершилось полным поражением восставших. Ставленник дворян король Кристиан III жестоко расправился с ними.

При Кристиане III была проведена церковная реформация. Государственной религией стало лютеранство. Земли католической церкви были конфискованы в основном в пользу дворян.

В 17 в. Д. потерпела поражение в нескольких войнах со Швецией, потеряла все территории на юге Скандинавского полуострова, острова Готланд и Эзель, а также отказалась от своих прав на Шлезвиг. Во время правления Фредерика III в Д. утвердилась абсолютная монархия: с 1660 королевская власть была объявлена наследственной. Дворянство было вынуждено платить налоги и пошлины.

В 1-й пол. 18 в. Д. оставалась второстепенным европейским государством, позиции которого ослаблялись в связи с непрерывными спорами с Пруссией из-за Шлезвига и Гольштейна.

Участие Д. в наполеоновских войнах на стороне Франции повлекло за собой людские и материальные потери. После поражения Наполеона в 1814 Д. была вынуждена уступить Швеции Норвегию. В 1814 Д. первой среди европейских стран ввела обязательное школьное обучение всех детей в возрасте от 7 до 14 лет. После отмены зундской пошлины в 1857 в стране установилась свобода торговли.

Под влиянием европейских революций 1830 и 1848 в Д. развернулась борьба за Конституцию, которая была принята в 1849 и позволяла состоятельным слоям принимать участие в выборах в сословно-представительные собрания. В войне с Пруссией 1864 Д. потерпела поражение и утратила Гольштейн, Лауэнбург и почти весь Шлезвиг.

В годы 1-й мировой войны Д. придерживалась политики нейтралитета и успешно торговала с обеими враждующими сторонами. По Версальскому договору в 1920 в Шлезвиге был проведён плебисцит, в результате которого северная часть Шлезвига была присоединена к Д. С тех пор сухопутная граница страны не менялась.

В 1924 Социал-демократическая партия победила на парламентских выборах, сформировала своё правительство и с тех пор с небольшими перерывами была ведущей в правительственной власти.

Во время 2-й мировой войны Д. в течение 5 лет испытывала гнёт немецко-фашистской оккупации. После войны правящие круги Д. в своей политике ориентировались на западные державы и присоединились к НАТО, отказавшись от своего традиционного нейтралитета.

Во время 2-й мировой войны Исландия обрела независимость от Д.

Фарерские острова с 1948 пользуются внутренней автономией (вошли в состав Д. вместе с Норвегией в 1380).

Датская колонизация Гренландии началась с 1721, по Конституции 1953 она получила статус заморского амта, 1 мая 1979 Гренландия провозглашена «самоуправляющейся территорией в составе Датского королевства».

### Государственное устройство и политическая система

Д. — конституционная монархия. Конституция принята в 1849, изменения внесены в 1915 и 1953, когда был создан однопалатный парламент и женщинам было разрешено становиться главой государства.

Административное деление — 14 амтов — Борнхольм, Вейле, Виборг, Западная Ютландия, Копенгаген, Орхус, Рибе, Рингкопинг, Роскильде, Северная Ютландия, Сторстрем, Фредериксбург, Фюн, Южная Ютландия; города Копенгаген и Фредериксберг выделены в самостоятельные административные единицы. Наиболее крупные города: Копенгаген, Орхус, Ольборг, Оденсе.

*Глава государства* — король, осуществляющий законодательную власть совместно с однопалатным парламентом. *Высший орган законодательной власти* — фолькетинг. Исполнительная власть принадлежит монарху и осуществляется от его имени правительством. Правительство назначается премьер-министром, утверждается фолькетингом и ответственно перед ним. В него входят 24 министра (их число может меняться). Глава государства — королева Маргрете II (с 14 января 1972). Глава правительства — Андерс Фог Расмуссен (с 27 ноября 2001).

179 депутатов (включая 2 от Фарерских островов и 2 от Гренландии) фолькетинга избираются всеобщим (с 18 лет), прямым и тайным голосованием по пропорциональной системе сроком на 4 года. В результате парламентских выборов 2001 партия Венстре получила 56 мандатов, Социал-демократическая партия Д. — 52, Партия датского народа — 22, Консервативная народная — 16, Социалистическая народная — 12, Радикальная левая — 9, Христианская народная — 4, Единый список — 4.

В административно-территориальных единицах — коммунах (их в Д. 275) действуют выборные муниципальные советы во главе с бургомистрами. В их компетенции решение всех местных вопросов. Кроме того, 14 амтами (округами) руководят выборные окружные советы во главе с председателем. В их функции входит реализация проектов, которые не под силу отдельным коммунам, например строительство дорог и больниц.



Выборы в окружные и муниципальные советы, как и в парламент, проводятся раз в 4 года.

*Основные политические партии.* Социал-демократическая партия Д. основана в 1871, крупнейшая партия в стране. Объединяет рабочих и служащих, мелких собственников, часть интеллигенции. Входит в Социнтерн. Венстре основана в 1870, левая либеральная партия, выражает интересы крупных и средних землевладельцев, части промышленных предпринимателей. Консервативная народная партия создана в 1916, представляет интересы деловых и финансовых кругов, части землевладельцев и руководителей государственного аппарата. Радикальная левая партия возникла в 1905, объединяет средние слои города и деревни, часть интеллигенции. Христианская народная партия основана в 1970, партия клерикального толка. Социалистическая народная партия основана в 1959, объединяет часть рабочих, служащих и интеллигенции, стоит на позициях, близких к социал-демократии. Партия датского народа (ранее Партия прогресса) создана в 1972, популистское движение, выражающее интересы мелких собственников правой ориентации, выступающих против государственного регулирования экономики и ограничения свободы предпринимательства. Единый список — блок левосоциалистического толка, объединяющий в своих рядах бывших коммунистов (Коммунистическая партия Д. самораспустилась в 1991) и представителей других левых организаций — Левой социалистической партии и Социалистической рабочей партии.

*Ведущая организация деловых кругов* — Датское объединение работодателей — насчитывает ок. 30 тыс. членов (нач. 2000-х гг.).

Наиболее крупные отраслевые профсоюзы, объединяющие до 85% рабочих страны, входят в Центральное объединение профсоюзов Д. Гражданское общество включает также кооперативы и прочие различные союзы по интересам.

*Внешняя политика.* Исходя из опыта 2-й мировой войны Д. отказалась от политики нейтралитета и вступила в НАТО. Датское правительство придерживается принципов неразмещения в мирное время на территории страны ядерного оружия и иностранных военных баз. Однако Д. предоставила США возможность военной деятельности на базах в Гренландии.

Деятельность Д. в ЕС — приоритетное направление во внешней политике страны. Д. играет активную роль в развитии европейского сотрудничества. Д. оказывает помощь развивающимся странам, которая в 1990-х гг. составляла 1% ВВП. Продолжает развиваться и традиционное северное сотрудничество.

*Вооружённые силы* состоят из Сухопутных сил, Военно-морского флота, Военно-воздушных сил. Призывной возраст — 18 лет. Военные расходы — 1,4% от ВВП. После 2-й мировой войны св. 40 тыс. датских солдат служили в войсках ООН, в т.ч. в качестве наблюдателей в разных районах мира.

Д. имеет дипломатические отношения с РФ (установлены с СССР 18 июня 1924, прерваны 22 июня 1941, восстановлены 10–16 мая 1945).

На Фарерских островах законодательный орган — лагтинг с 32 депутатами, избираемыми всеобщим голосованием сроком на 4 года. Высший исполнительный орган — ландстюре. Правительство Д. на островах представляет назначаемый королевским указом ригсомбудсман. В 1984 лагтинг принял решение объявить Фарерские острова зоной, свободной от ядерного оружия. Д. имеет на островах военно-морскую базу, а также комплекс РЛС, входящий в систему оповещения НАТО. Фареры никогда не входили в ЕС. Основные политические партии: Социал-демократическая партия (основана в 1925), Республиканская партия (создана в 1945), Народная партия (создана в 1936), Партия союза (основана в 1906). Республиканцы и Народная партия выступают за укрепление независимости.

В Гренландии законодательный орган — ландстинг, правительство самоуправления — ландстюре. В 18 коммунах избираются местные органы власти сроком на 4 года. Д. на острове представлена ригсомбудсманом. В 1973 Гренландия вместе с Д. присоединилась к ЕС, но после референдума 1982 вышла из него с 1 февраля 1985. На острове действуют политические партии разного направления: социал-демократическая «Сиумут» («Вперёд», основана в 1977) выступает за расширение автономии; левосоциалистическая «Инуит атакватигит» («Общность инуитов-эскимосов», создана в 1977) выступает за полное отделение от Д.; умеренная буржуазная партия Атассут («Сплочённость», основана в 1978).

### Экономика

Д. — высокоразвитая индустриально-аграрная страна. Для нее характерны высокоразвитое сельское хозяйство, современная промышленность, широкий масштаб социальных мер, высокий уровень благосостояния и высокая зависимость от внешнего рынка. Д. является чистым экспортёром продовольствия и энергоносителей и имеет положительное сальдо платёжного баланса.

После благополучного развития в послевоенный период Д. столкнулась с экономическими проблемами с нач. 1970-х гг. Снизилась темпы экономического

роста. После периода полной занятости резко выросла безработица (до 9%), которая на протяжении последующих 20 лет приобрела хронический характер и стала ключевой социально-экономической проблемой. Усилилась инфляция. Увеличились дефицит государственного бюджета и внешний долг.

В 1990-е гг. ситуация улучшилась. В 1993–2000 среднегодовой прирост ВВП — почти 3%. Прирост ВВП в 2002 составил 1,2% и чуть превысил показатель предыдущего года, ВВП составил 1358 млрд крон, ВВП на душу населения — 253 тыс. крон. Численность экономически активного населения — 2,9 млн чел. Безработица в 2002 — 5%. Инфляция почти не выходила за рамки 2–3% в год (2002 — 2,4%).

Отраслевая структура экономики: по вкладу в ВВП — сельское хозяйство — 3%, промышленность — 26%, сфера услуг — 71%; по занятости — сельское хозяйство — 4%, промышленность — 17%, сфера услуг — 79%.

В промышленности преобладают мелкие и средние предприятия. Ведущие отрасли — машиностроение, пищевая, химическая, фармацевтическая, текстильная промышленность. На их долю приходится примерно 80% валовой стоимости промышленного производства. Св. 40% общего объёма продукции экспортируется. Машиностроение издавна специализировалось на выпуске судов, разнообразных сельскохозяйственных машин, производственного оборудования и приборов. Увеличилась доля производства электронного оборудования. Химические предприятия выпускают удобрения и медикаменты (инсулин, антибиотики, витамины и др.) на базе отходов и побочных продуктов скотоводства. Среди остальных отраслей выделяются электронная, пивоваренная, мебельная промышленность, строительство, судостроение.

Энергетика основана преимущественно на потреблении нефти и угля. Меньшую роль играют природный газ, гидроэлектроэнергия и ветряные источники. В 1986 фолькетинг принял решение полностью отказаться от использования атомной энергетики. В 2000 производство электроэнергии составило 35,8 млрд кВт-ч.

Сельское хозяйство — одна из наиболее продуктивных отраслей экономики. Объём производства продукции земледелия и животноводства в 3 с лишним раза превышает потребности населения страны. Д. издавна была страной с развитым сельским хозяйством, чему способствовали благоприятные природные условия. Ведущая отрасль сельского хозяйства — мясо-молочное животноводство и свиноводство бекона направления, дающие 80–90% товарной сто-

имости сельскохозяйственной продукции, а также птицеводство. В составе поголовья крупного рогатого скота преобладают высокопродуктивные породы: красная датская, составляющая почти половину стада, чёрно-пёстрая и джерсейская. Среднестатистическая датская корова даёт 7–8 тыс. л молока в год. Почти 2/3 молочной продукции экспортируется. Д. остаётся одним из крупнейших в мире поставщиков масла, сыра и молочного порошка, которые направляются преимущественно в Великобританию. Кормовая база свиноводства — главным образом отходы молочного производства. Продукция свиноводства составляет примерно половину сельскохозяйственного экспорта. Основным потребителем датского бекона — Великобритания.

Почти 3/4 территории страны занимают сельскохозяйственные угодья, из них 90% распаханно. В производстве растениеводческой продукции преобладают фуражные культуры. Св. 1/2 пашни занято под зерновыми культурами, преимущественно под ячменём, который используется для откорма свиней, а также служит сырьём для производства пива. Из других культур наиболее распространены кормовые травы, овёс, пшеница, рожь, сахарная свёкла. Большие урожаи дают сады Д. Плоды и ягоды используются в основном для консервирования. Из плодовых культур преобладают яблони, из овощных — морковь, помидоры и сельдерей, из ягодных — клубника.

В прибрежных водах, в основном в Северном море, ведётся рыболовство. Ловят сельдь и камбалу. В реках и озёрах Д. разводят радужную форель.

Основную часть грузоперевозок осуществляет торговый флот — 301 крупное судно общим водоизмещением 6,3 млн брт. Общая протяжённость железных дорог — ок. 3000 км, почти все электрифицированы; автомагистралей — 71 тыс. км; нефтепроводов — 688 км, газопроводов — 700 км. Основные порты — Копенгаген, Ольборг, Орхус. В стране 116 аэропортов, 4,8 млн телефонов и 1,5 млн мобильных телефонов, 26 телепередающих станций, св. 3 млн телевизоров. В 2002 в Д. было 3,37 млн пользователей Интернета.

В сер. 1998 в связи с угрозой «перегрева» экономики фолькетинг принял пакет законов, направленных на сокращение внутреннего спроса и привлечение рабочей силы на рынок труда. В результате этих мер внутренний спрос заметно упал, что вместе с ростом экспорта заметно улучшило платёжный баланс. Правительство проводит политику, направленную на дальнейшую приватизацию государственных активов. Д. пока остаётся вне Европейской валютной системы.

Центральный банк в своей политике следует за Европейским центральным банком, а процентные ставки по долгосрочным обязательствам — за ставками в Германии. Проводится жёсткая кредитно-финансовая политика. Среди коммерческих банков выделяется «Ден данске банк», созданный в результате слияния трёх крупных банков в 1990.

В целом экономика Д. сбалансирована при хорошем состоянии государственных финансов. В 2002 положительное сальдо государственного бюджета составило 1,9% от ВВП. В 2002 г. государственный долг сократился до 44% от ВВП. Максимальные ставки подоходного налога с населения — 59%. Ставки налогов на доходы компаний составляют 30%. Проводится политика «замораживания» налогов.

С 1997 заработная плата в Д. росла заметно быстрее, чем в среднем в ЕС. Норма сбережения домашних хозяйств — ок. 5%. В 2000 на 10% самых богатых домашних хозяйств приходилось 24% доходов, на 10% беднейших — 2%.

Д. торгует почти со всеми странами мира. В экспорте, который составил 601 млрд крон (2002), преобладают машины и оборудование, мясо и мясные товары, молочная продукция, рыба, химические товары, мебель, суда. В страны ЕС в 2001 направлялось 65% экспорта (Германия — 20%, Швеция — 12%, Великобритания — 10%, Франция — 5%, Нидерланды — 5%), в США — 7%, в Норвегию — 6%. В импорте, который составил 521 млрд крон (2002), преобладают машины и оборудование, промышленные сырьевые материалы и полуфабрикаты, химические товары, зерно и продовольственные товары, потребительские товары. Из стран ЕС в 2001 поступало 70% импорта (Германия — 22%, Швеция — 12%, Великобритания — 8%, Нидерланды — 7%, Франция — 6%, Италия — 5%), из США — 4%.

В 2002 сохраняющееся положительное сальдо платёжного баланса составило 2,2% от ВВП.

На Фарерских островах большая часть населения занята рыболовством. Рыболовный флот — 260 судов. Животноводство специализируется на производстве молока и баранины. Разводятся овцы.

В Гренландии экономическая жизнь сосредоточена на свободной от материкового льда прибрежной полосе, составляющей ок. 15% территории острова. Примерно 1/4 трудоспособного населения занята в рыболовстве и на рыбоперерабатывающих предприятиях. Рыболовный флот включает примерно 440 судов. Ведётся промысел тюленя. Разводятся овцы и олени. Основная статья экспорта — рыбопродукты, прежде всего креветки.

## Наука и культура


В 1972 в Д. было введено девятилетнее обучение детей, начиная с семилетнего возраста. Для продолжения образования имеются реальные училища и гимназии. Право на поступление в вузы получают выпускники гимназий. Среди высших учебных заведений выделяются 5 университетов, крупнейшим и старейшим (основан в 1479) из которых является Копенгагенский университет. Остальные находятся в Орхусе, Оденсе, Роскилле и Ольборге. Имеется также несколько специализированных высших учебных заведений, в частности, Высшая техническая школа, Высшая инженерная академия, Высшая школа фармацевтов, Высшая ветеринарная и сельскохозяйственная школа, Высшая торговая школа, Высшая педагогическая школа, Академия художеств, консерватория.

Среди датских учёных наиболее известны физики Нильс Бор (1885—1962) и его сын Оге Бор (р. 1922) — лауреаты Нобелевской премии по физике соответственно 1922 и 1975. Нобелевской премии в области медицины и физиологии были удостоены 5 датских учёных: Нильс Р. Финсен (1903), А. Крог (1920), Й. Фибигер (1926), Хенрик Дам (1943), Н.К. Йерне (1984).

Первым из скандинавских писателей, завоевавших европейскую известность, был Людвиг Хольберг (1684—1754). Выдающееся место в датской и мировой литературе занимает творчество Ханса Кристиана Андерсена (1805—75), прославившегося своими сказками и историями. Д. дала миру философа Серена Кьеркегора (1813—55), произведения которого составили фундамент современного экзистенциализма. Видными представителями реализма в литературе были критики братья Брандес — Георг (1842—1927) и Эдуард (1847—1931), писатель Йенс Петер Якобсен (1847—85). Большую известность приобрели авторы исторических романов Йоханнес В. Йенсен (1873—1950, Нобелевская премия по литературе 1944) и социальных романов Мартин Андерсен-Нексе (1869—1954).

Мировую и европейскую известность имеют скульптор Кай Нильсен, композитор Карл Нильсен, архитектор Йорн Утсон, художники Аскер Йорн, Херлуф Бидstrup, Виктор Брокдорф, писатели Клаус Рифбьерг, Ханс Шерфиг, кинорежиссёры Билле Август и Ларс фон Триер, шахматист Бент Ларсен, футболисты братья Микаэль и Бриан Лаудрупы.





## ИРЛАНДИЯ (Eire, Ireland)

### Общие сведения

Официальное название — *Ирландская Республика* (*Republic of Ireland*). Широко распространено неофициальное название — *Изумрудный остров* (*Emerald Island*). Расположена в Западной Европе и занимает 5/6 территории острова И. в северной части Атлантического океана к западу от Великобритании. Площадь 70,280 тыс. км<sup>2</sup>, численность населения 3,917 млн чел. (2002). Государственные языки — ирландский (гэльский) и английский. Столица — г. Дублин (495,1 тыс. чел., с ближайшими пригородами 1122,600 тыс. чел., 2002). Национальный праздник — День Святого Патрика 17 марта. Денежная единица — евро (до 1 января 1999 — ирландский фунт).

Член международных организаций: ООН (с 1955), ЕС (с 1973), МАГАТЭ, Совета Европы, ОЭСР, ОБСЕ, ВТО, ВОЗ, МОТ, ЕБРР и ряда др.

### География

Расположена между 5,5° и 10,5° западной долготы и 51,5° и 55,5° северной широты. С запада страна омывается водами Атлантического океана, а с востока — Ирландским морем. Побережья И. и Великобритании разделяет пролив Св. Георга. *Береговая линия*, относительно ровная на восточном побережье, сильно изрезана на юге и западе острова, где имеется множество бухт, заливов и мелких островков. Наиболее глубоко вдаются в сушу заливы Голуэй, Донегол и Лох-Фойл.

И. граничит только с Великобританией (протяжённость сухопутной границы с Северной И. 360 км).



*Ландшафт* страны представляет собой холмистую низменность с известняковой основой, обрамлённую прибрежными скалами, самая высокая из которых Каррантухилл (1040 м). 10% территории занимают торфяники. Самая длинная река Шэннон (370 км). На острове много озёр, крупнейшие из которых — озёрная система Лох-Корриб: Лох-Маск — Лох-Карра, озёра Лох-Ри и Лох-Дерг.

*Климат* И. умеренный морской, ровный в течение года благодаря тёплым водам Гольфстрима; мягкие зимы, прохладное лето, влажно и часто дождливо. Наиболее холодные месяцы — январь и февраль со средней температурой +4—7°С. Наиболее тёплые — июль и август со средними температурами +14—16°С. Самые солнечные месяцы — май и июнь. Среднегодовой уровень осадков по большей части составляет от 800 до 1200 мм, в гористых районах осадки могут превышать 2000 мм в год.

*Флора* И. схожа с той, что встречается на большей части Европы, однако гораздо менее разнообразна. Уникален район Буррен в графстве Клэр, где виды арктическо-альпийской зоны, сохранившиеся со времён ледникового периода, сосуществуют со средиземноморскими. Обычными породами деревьев являются дуб, ясень, берёза, ольха, ива, орех. Обширные в прошлом естественные леса были сведены на большей части страны ещё в 17 в. и сейчас занимают ок. 6% территории страны, преимущественно в центре и на востоке острова. Государственная политика нацелена на расширение посадок, главным образом неприхотливых и быстрорастущих хвойных деревьев, приживающихся



даже на торфяниках. Закон 1976 «Об охране дикой природы» защищает 68 видов местной флоры.

*Фауна* включает приблизительно 380 видов диких птиц, отмеченных в И., на территории И. гнездятся 135. К наиболее интересным видам относятся соколы кречет и сапсан, коростель, клушица. Среди пресноводных рыб встречаются лосось, голец, сиг, угорь, щука. Земноводные представлены лягушкой, тритоном, жабой (по 1 виду). Из рептилий обитает только обыкновенная ящерица. В стране водится 31 вид млекопитающих, включая красного оленя, лисицу, барсука, обыкновенную белку, бобра, серого и обыкновенного тюленя и многих китообразных.

И. обладает довольно скромными запасами *полезных ископаемых*. Промышленное значение имеют запасы торфа (И. занимает одно из первых мест в мире по его добыче), природного газа (добывается на шельфе), свинцово-цинковых руд (возле Навана в графстве Мит — одно из крупнейших в мире месторождений) и медной руды. Ведётся добыча песка, гравия и камня для нужд строительной промышленности, имеются доломит, серебро, барит, известняк, небольшие месторождения каменного угля, железной руды, пиритов.

#### Население

В 1996 — 2002 численность населения увеличилась на 291 249 чел., или на 8%. Среднегодовые темпы *прироста населения* 1,3% (по сравнению с 0,6% в 1991—96). Рост численности населения за счёт иммиграции в последние годы превысил его естественный прирост (в среднем 6,8‰ против 6,1‰). По показателям рождаемости И. занимает первое место в Европе. Рождаемость 14,62‰, смертность — 8,01‰. Детская смертность 5,43 чел. на 1000 новорождённых. *Средняя продолжительность жизни* мужчин 74,41 года; женщин — 80,12 года.

Соотношение между мужчинами и женщинами за последние 10 лет фактически не меняется и составляет 986 мужчин на 1000 женщин (2002). *Возрастная структура*: 0—14 лет — 21,3% населения, 15—64 года — 67,3%, 65 лет и старше — 11,4%.

Возраст выхода на пенсию — 65 лет. Число браков ок. 5‰. Грамотность населения 98%. Более 70% молодёжи получают высшее образование.

*Этнический состав* довольно однороден и практически не меняется: основными группами являются ирландцы (кельты) и англичане. Официальных языков два — ирландский (гэльский) и английский. До нач. 19 в. ирландский был языком подавляющего большинства населения, но к 1891 уже более 85% жи-

телей говорили только по-английски. С образованием ирландского государства ситуация с изучением национального языка существенно улучшилась, и сейчас им владеют 43% населения. Он является основным разговорным языком в районах вдоль западного побережья, называемых Гэлтахт.

91,6% населения — католики, приверженцев Ирландской англиканской церкви 2,5%, представителей других конфессий 5,9% (пресвитериане — 4%, методисты — 0,1%, иудеи — менее 0,1% и т.д.).

#### История

Островное положение и соседство с Британией в значительной мере определили историю И. Остров обитаем приблизительно 7 тыс. лет.

Мезолитическую культуру принесли с собой охотники из Британии, которые и были первыми поселенцами на острове. За ними, в 3-м тыс. до н.э., пришли земледельцы и скотоводы эпохи неолита. Волна кельтских вторжений захлестнула остров в 6 в. до н.э. Страна оказалась раздробленной на более чем 150 королевств, и, хотя кельтам не удалось объединить И. политически, они заложили основы языкового и культурного единства.

Привнесение христианства в 5 в. связано с именем Св. Патрика. И. не знала варварских вторжений раннего средневековья, и отчасти поэтому 6 и 7 вв. ознаменовались расцветом учёности, искусства и культуры, центры которых сосредоточивались в монастырях.

В 9—10 вв. страна подвергалась регулярным набегам викингов, которым в силу своей раздробленности противостоять не могла. Викинги обложили данью всю И., но вместе с тем, занимаясь торговлей, способствовали развитию городской жизни в Дублине, Корке и Уотерфорде. Конец господству викингов положила победа верховного короля («ардриага») Брайана Бору при Клонтарфе в 1014, однако наметившаяся тенденция к созданию единого государства была остановлена в 1168 нашествием «норманнов» — английских баронов, потомков северофранцузских рыцарей. Именно они поставили под политический контроль английской короны почти 3/4 И. и в течение 400 лет насаждали свою культуру, привнеся свои законы и институты власти (в т.ч. парламент). 1297 ознаменовался открытием в Дублине сессии первого ирландского парламента. В 1315 И. оккупировали шотландцы и Эдвард Брюс провозгласил себя королём, но вскоре погиб. В 1348 от чумы умерло ок. 1/3 населения острова. В 1541 английский король Генрих VIII провозгласил себя королём И. С этого времени резко

ускорилось размывание кланового строя ирландцев. Происходившие в Англии религиозные изменения отразились и на И., и, хотя потомки норманнов, именовавшиеся «старыми англичанами», не приняли протестантскую реформацию, в стране сформировалась Ирландская англиканская церковь.

В стране не раз вспыхивали восстания, имевшие национально-религиозную подоплёку, но все они заканчивались поражением, а в 1603 гальское сопротивление было окончательно сломлено, и английской короне впервые удалось политически объединить всю И.

Очередное восстание 1649 завершилось полным разгромом ирландцев войсками Оливера Кромвеля и массовыми земельными конфискациями. В 1688 большинство ирландцев-католиков выступили в поддержку свергнутого английского короля-католика Якова II, но в битве при Бойне (1690) они потерпели поражение. Протестанты, принадлежавшие к англиканской церкви, монополизировали власть и земельную собственность в стране.

В 1798 под влиянием Французской революции в И. вспыхнуло новое восстание под предводительством Уолфа Тона, направленное на создание независимой республики. Оно было подавлено и И. лишилась остатков политической автономии.

В кон. 1840-х гг. на И. в результате неурожая картофеля обрушился голод: в 1846—56 население страны сократилось с 8 до 6 млн чел. (1 млн чел. умерли и 1 млн чел. эмигрировали). «Великий голод» имел значительные политические последствия.

В 1921 был подписан англо-ирландский договор, согласно которому 6 графств северо-восточного Ольстера конституировались как Северная И., а остальные 26 графств образовывали Ирландское свободное государство со столицей в Дублине, входившее в состав Британской империи на правах доминиона. Первое правительство нового государства возглавил Уильям Косгрейв. В 1937 была принята новая Конституция.

В ходе 2-й мировой войны И. соблюдала нейтралитет.

В 1948 была провозглашена полностью независимая Ирландская Республика.

#### Государственное устройство и политическая система

И. — демократическое правовое государство с республиканской формой правления (парламентская республика). Действует Конституция, принятая в 1937.

*Административное деление:* 26 графств (Каван, До-негал, Монаган, Лейтрим, Лоут, Слиго, Мэйо, Роскоммон, Лонгфорд, Мит, Уэстмит, Голуэй, Оффали, Килдер, Дублин, Клэр, Лаойс, Уиклоу, Карлоу, Лимерик, Типперари, Килкенни, Уэксфорд, Керри, Корк, Уотерфорд) и 5 городов-графств (Голуэй, Корк, Уотерфорд, Лимерик, Дублин). Наиболее крупные города: Дублин, Корк (123,3 тыс.), Голуэй (65,8 тыс.), Лимерик (54 тыс.).

*Высший орган законодательной власти* — парламент, состоящий из двух палат: палата общин (дойл) и сенат (шенад). *Высший орган исполнительной власти* — правительство, возглавляемое премьер-министром (состоит из 16 департаментов, возглавляемых министрами). *Глава государства* — президент (с 11 ноября 1997 — Мэри Макэлис).

Президент избирается всеобщим и прямым голосованием сроком на 7 лет с возможностью переизбрания. Дойл состоит из 166 членов, избираемых всеобщим голосованием в соответствии с системой пропорционального представительства. Право участвовать в выборах имеют граждане, достигшие 18 лет. Выборы проводятся раз в 5 лет. Сенат также обновляется раз в 5 лет и состоит из 60 членов. 11 из них назначаются премьер-министром, 6 — крупнейшими университетами страны, 43 избираются профессиональными «коллегиями» из числа специалистов в области управления, бизнеса, сельского хозяйства, представителей рабочих и других профессий.

Последние 20 лет в И. у власти находится коалиционное правительство, образованное либо Фианна файл, либо Фине гал в союзе с одной из менее влиятельных партий: лейбористской, демократической левой или прогрессивной демократической.

*Политические партии:* Фианна файл — основана в 1926, Фине гал — в 1933, Лейбористская партия — в 1912, Рабочая партия — в 1969, Партия «зелёных», Прогрессивные демократы, Социалистическая партия, Шинн фейн.

*Ведущая организация деловых кругов* — Ирландская конфедерация бизнесменов и работодателей.

Среди других общественных организаций выделяются профсоюзы, которых в стране насчитывается ок. 50. Они объединяют более половины занятых на производстве. Национальным координатором для большинства из них является Ирландский конгресс тред-юнионов.

*Внешняя политика* И. направлена на достижение мирного и дружественного сотрудничества между странами, основанного на международном праве и морали. Официально страна проводит политику нейтралитета и неучастия в военных блоках. Вместе с тем во многих важных международных вопросах И. ориен-

тируется на США и Великобританию. Особый интерес страна проявляет к проблеме Северной И., выступая за её мирное решение и играя роль посредника между частью североирландских политических сил и правительством Великобритании.

В рамках ООН И. стремится поддерживать международные усилия в таких областях, как разоружение, сохранение мира, права человека, развитие экономики и культуры. Дважды она была представлена в Совете Безопасности, с 1958 принимает участие в миротворческих операциях ООН.

Являясь членом ЕС, И. подписала Маастрихтские соглашения 1992 и согласилась с содержащимися в них положениями о совместной политике в области международной безопасности и международных отношений. Таким образом, И. принимает полноценное участие в формулировании и претворении в жизнь внешней политики ЕС.

И. активно оказывает помощь развивающимся странам. Являясь членом ряда международных организаций, она задействована во многих программах развития и в настоящее время тратит на эти цели ок. 0,3% ВВП. Ряд ирландских организаций («Консерн», «Трокэр», «Гоал», «Горта» и др.) содействуют акциям, связанным с гуманитарной помощью и развитием стран мира в целом.

И. поддерживает отношения со 102 государствами мира, в 40 из них имеет посольства, в т.ч. в РФ (дипломатические отношения с СССР установлены в 1973).

Регулярные *Вооружённые силы*, включающие сухопутные войска, ВМФ и ВВС, насчитывают 12 750 чел. Существуют также резервные войска численностью 16 200 чел. Призывной возраст — 17–49 лет. Служба — добровольная. В 2002 насчитывалось ок. 1,014 млн мужчин, годных к военной службе. Ежегодно призывного возраста достигают в среднем 32 тыс. мужчин. Расходы на Вооружённые силы в 2001 составляли 700 млн долл. и не превышали 1% от ВВП.

На службе национальных полицейских сил (Гарда Шиохана, основана в 1922) состоят мужчины и женщины (11,7 тыс. чел.). Комиссар назначается правительством и подчиняется министру юстиции. За исключением некоторых специальных подразделений, полиция не вооружена.

### Экономика

И. входит в число малых экономически развитых индустриально-аграрных стран, в значительной степени зависящих от внешней торговли. В 1990-е гг. ирландское правительство реализовало ряд национальных экономических программ, направленных на обуз-

дание инфляции, сокращение государственных расходов, повышение уровня квалификации рабочей силы и привлечение иностранных инвестиций, результатом чего стали высокие (в среднем 8%) темпы экономического роста в 1995–2000. В 2001–02 экономика страны пострадала от мирового экономического спада, затронувшего главным образом высокотехнологичные экспортные отрасли, вследствие чего темпы роста сократились почти вдвое.

ВВП в 2001 в текущих ценах составил 114 479 млн евро (в постоянных ценах 1995 — 88 170 млн евро); ВВП — 96 802 млн и 75 089 млн евро соответственно; валовой национальный доход — 97 712 млн и 75 961 млн евро. По сравнению с предыдущим годом (2000) ВВП вырос на 5,75%, а ВВП — на 1,25%. Наметился существенный разрыв между темпами роста ВВП и ВВП, обусловленный тем, что влияние быстрого роста отдельных секторов экономики на национальный доход оказалось ограниченным, так как эти секторы принадлежат в основном иностранному капиталу и не являются трудоёмкими. Кроме того, сказалось заметное уменьшение доходов ирландских компаний, полученных за рубежом. ВВП на душу населения в 2001 достиг 29 820 евро, ВВП на душу населения — 25 216 евро, валовой национальный доход на душу населения — 25 453 евро; данные показатели в расчёте на одного работающего — 69 499, 58 768 и 59 320 евро. Доля промышленности в ВВП (2002) — 36%, сельского хозяйства — 4%, сферы услуг — 60%. Для структуры ВВП характерны тенденции, свойственные большинству развитых стран: сокращаются доли промышленности и сельского хозяйства и растёт доля услуг. Экономически активное население в 2002 оценивалось в 1,9 млн чел.; из них работали 1,8 млн чел., были безработными ок. 90 тыс. чел., в т.ч. безработными в течение длительного времени — 22 тыс. чел. Уровень безработицы 4,6% (в т.ч. долговременной — 1,2%) и практически не изменился по сравнению с 2001. Среди мужчин безработных было несколько больше, чем женщин (4,8% и 4,3%). Наиболее высокий уровень безработицы отмечался в возрастной группе от 15 до 24 лет. В сфере услуг занято 65% рабочей силы, в промышленности — 28%, в сельском хозяйстве — 7%.

В 1993–2000 инфляция оставалась относительно низкой: в среднем 2,4% в год. Однако в 2001–02 ситуация несколько ухудшилась как по сравнению с прошлыми годами, так и с ситуацией в других странах — её основных торговых партнёрах, в то время как в странах еврозоны инфляция замедлилась с 2,4 до 2,2%, в И. она в 2002 выросла с 4 до 4,7%. Особенно

быстро росли цены на услуги. Одновременно замедлился рост заработной платы практически во всех отраслях, за исключением строительства.

*Промышленность* стала развиваться в основном с нач. 1960-х гг. В И. присутствуют традиционные пищевая, текстильная, швейная, стекольная, машиностроительная, химическая промышленность и энергетика, однако наиболее быстро развиваются высокотехнологичные и наукоёмкие отрасли, такие, как фармацевтика, электроника и сектор информационно-коммуникационных технологий, становление которых было обусловлено проведением последовательной политики привлечения иностранных капиталовложений. В настоящее время в стране действуют предприятия более 1000 иностранных компаний, на которые приходится ок. 90 тыс. рабочих мест и ок. 70% экспорта промышленной продукции. Под иностранным контролем в значительной степени находятся электроника, химия и фармацевтика, автомобилестроение, металлообработка, производство телекоммуникационного оборудования. В 2002 объём промышленного производства увеличился на 7,9%. Рост обрабатывающей промышленности составил 8,5% и практически полностью определялся увеличением объёма выпуска химической, прежде всего фармацевтической, отрасли на 24%. При исключении этого сектора, промышленное производство фактически сократилось на 3,8%. Падение производства в секторе информационных технологий достигло 5,1%, объём продукции пищевой отрасли вырос на 3,7%, а все остальные отрасли продемонстрировали сокращение производства в среднем на 7,6%. В ближайшие годы рост промышленного производства будет во многом зависеть от ситуации на мировых рынках и от реализации нескольких новых масштабных проектов с участием иностранного капитала и обеспечиваться за счёт сектора высоких технологий.

Энергетика базируется на потреблении природного газа, угля, торфа и нефти и представлена преимущественно ТЭЦ, на которых производится 95% электроэнергии. В И. действуют крупнейшие в мире электростанции, работающие на торфе (дают более 15% электроэнергии). На долю гидроэлектростанций приходится всего 4% общей выработки электричества. АЭС в стране отсутствуют. И. является нетто-импортером электроэнергии.

Сектор высоких технологий включает широкий спектр отраслей. Например, электронная промышленность состоит из следующих производств: компоненты, компьютеры, полупроводники, разработка и производство программного обеспечения, телекомму-

никации и информационные коммуникации, услуги. В химической промышленности важнейшее значение имеет фармацевтика.

*Сельское хозяйство* — важная отрасль ирландской экономики, на которую приходится 4% ВВП и ок. 7% занятых. Для нужд сельского хозяйства, включая лесоводство, используется 5 млн га (из общей площади приблизительно 7 млн га). Доминирующая отрасль — мясо-молочное животноводство, на которое приходится более 80% валового сельскохозяйственного продукта, тогда как птицеводство развито гораздо слабее. Выращивание крупного рогатого скота и молочное животноводство сосредоточены преимущественно на юге и востоке страны, тогда как свиноводство распространено в западных графствах. В 2001 страна произвела 2576,9 тыс. т говядины, 82,9 тыс. т баранины и 226,4 тыс. т свинины; производство молока достигло 611 тыс. т, сливочного масла — 138 тыс. т, сыра — 123 тыс. т. И. полностью обеспечивает свои потребности в мясо-молочных продуктах и значительную часть их экспортирует.

Растениеводство развивается в южных, центральных и восточных районах страны. Выращиваются зерновые (ячмень, пшеница и овёс), картофель, сахарная свёкла. Страна с избытком обеспечивает собственные потребности в ячмене и овсе, но вынуждена импортировать пшеницу (показатель самообеспеченности — 91%).

Сельское хозяйство И. в целом является дотационным: в 1990—2001 государственные субсидии увеличились с 408,9 млн до 710,8 млн евро. В 2001 72% субсидий (512,6 млн евро) приходилось на скотоводство, 15,2% (108,4 млн евро) — на выращивание зерновых.

В прибрежных водах ведётся интенсивное рыболовство. 1421 рыболовное судно добыло 294 тыс. т рыбы общей стоимостью 206,2 млн евро (2001). Основные промысловые виды: треска, пикша, сельдь, макрель. Стремительно развивается также аквакультура: в промышленных масштабах разводятся лосось, форель, мидии, лобстеры.

Основная часть внешних грузоперевозок приходится на торговый флот, состоящий из 26 крупнотоннажных судов общим водоизмещением 127 тыс. т. Протяжённость внутренних судоходных маршрутов невелика — ок. 700 км. Основные порты — Дублин, Корк, Голуэй, Лимерик. Внутренние перевозки, как грузовые, так и пассажирские, осуществляются преимущественно автомобильным транспортом и в меньшей степени по железной дороге. Общая протяжённость железных дорог 3,3 тыс. км, из которых 1,4 тыс. — уз-



коколейки, используемые главным образом для доставки торфа на ТЭЦ. Электрифицированы всего 38 км. В 2001 по железной дороге было перевезено 2,6 млн т грузов. Протяжённость автомобильных дорог — 92,5 тыс. км. В среднем в стране регистрируется ок. 160 тыс. легковых и 30 тыс. грузовых новых автомобилей в год. Действуют регулярные междугородние автобусные маршруты. 41 аэропорт, крупнейшие в Дублине, Корке и Шенноне. Протяжённость газопроводов — 7,6 тыс. км (1,2 тыс. км — магистральных и 6,4 тыс. км — распределительных).

Ирландская телекоммуникационная система — одна из наиболее современных и развитых в Европе. Телефонных абонентов 1,6 млн (ок. 80 номеров на 100 домашних хозяйств), имеется 3 млн мобильных телефонов, 2,55 млн радиоприёмников, 1,82 млн телевизоров. В стране действуют 115 радиостанций и 4 телевизионных станции. В 2002 в И. было 1,31 млн пользователей Интернета.

Туризм — одна из наиболее быстро растущих отраслей сферы услуг. Сейчас страну посещают ок. 6 млн чел. в год, 75% из них — с туристическими целями. Более 50% туристов прибывают из Великобритании, 20% — из стран континентальной Европы и 15% — из Северной Америки. Большой популярностью пользуется экологический туризм.

И. — член еврозоны, и её вклад в совокупную денежную массу составляет 134 млрд евро, или 2,5%. После вступления И. в европейскую валютную систему главной задачей её Центрального банка стало проведение выработанной ЕЦБ единой кредитно-денежной политики. Банк регулярно проводит операции на открытом рынке, занимается кредитованием крупнейших финансовых институтов страны, следит за соблюдением минимальных резервных требований, управляет ирландской электронной системой платежей в режиме реального времени, через которую ежедневно проводятся внутренние и международные платежи на сумму ок. 20 млрд евро, выступает агентом и «банкиром» правительства, контролирует деятельность финансовых институтов страны, включая банки и строительные общества. Процентная ставка Центрального банка как по кредитам, так и по депозитам совпадает со ставкой, устанавливаемой Советом управляющих ЕЦБ для всей еврозоны. Ставки по ипотечным кредитам колеблются в районе 4,5%, банковская ставка «прайм-рейт» держится в диапазоне 3–4%. В И. функционирует находящаяся в Дублине Ирландская фондовая биржа, отделившаяся в 1995 от Лондонской фондо-

вой биржи. Движение курсов обращающихся на ней ценных бумаг в целом соответствует тенденциям мирового фондового рынка.

Государственные финансы И. находятся в хорошем состоянии. С 1997 бюджет страны имел положительное сальдо, которое в 2002 равнялось 95 млн евро, или 0,1% от ВВП. Однако в последние годы положительное сальдо имеет тенденцию к снижению и уже в 2003, вероятно, сменится отрицательным. Государственный долг ещё в 1990 достигал 94% от ВВП, но непрерывно сокращался и в 2002 составлял ок. 37% от ВВП.

Уровень жизни ирландцев непрерывно растёт: если в 1987 он равнялся приблизительно 65% от среднего для ЕС уровня, то в 2000 уже достиг его. В 2002 расходы населения на потребление товаров и услуг составили в совокупности 58 864 млн евро (в 1995 — 29 315 млн евро) и продолжают расти на 2,5–3% в год. Заработная плата также растёт, хотя темпы её роста существенно замедлились. В 1998 средняя заработная плата промышленных рабочих равнялась 387,6 евро в неделю, а в 2001 — 470,96 евро, квалифицированных строительных рабочих — 539,68 и 681,08 евро, банковских работников — 541,52 и 650,16 евро, работников сферы страхования — 553,28 и 681,2 евро. Норма сбережений домашних хозяйств — ок. 5%. На 10% самых богатых домашних хозяйств приходилось 27% доходов, на 10% беднейших — 2%. Число жителей, находящихся за чертой бедности, — ок. 7%.

И. торгует почти со всеми странами мира. Товарный экспорт 92 655,2 млн евро (2001), преобладают станки и оборудование, компьютеры, химикаты, фармацевтическая продукция, живой скот, продукция животноводства. Основными партнёрами являются страны ЕС и США. В ЕС направлялось 63% экспорта (Великобритания — 19,8%, Германия — 11,3%, Франция — 7,7%, Нидерланды — 5,6%, Бельгия — 4,8%), в США — 17,1%. Товарный импорт (57 353,5 млн евро в 2001) состоит из продукции машиностроения (особенно оборудования для обработки информации), химикатов, нефти и нефтепродуктов, текстиля и одежды. Из стран ЕС поступало 61,4% импорта (33,4% — из Великобритании, 5,9% — из Германии, 4,5% — из Франции, 3,5% — из Нидерландов), из США — 16,2%, из Японии — 4%. Сальдо торгового баланса достигло 35 301,6 млн евро, или 35,5% от ВВП. За 1990 — 2001 экспорт страны увеличился в 5 раз, импорт — в 3,6 раза. В торговле услугами страна является нетто-импортёром: в 2001 дефицит её баланса равнялся 17 380 млн евро. Сальдо текущего платёжного баланса также было отрицательным (-345 млн евро, или 0,25% от ВВП).

И. активно привлекает иностранный капитал и сама инвестирует за рубежом. В 1998–2001 накопленные прямые иностранные инвестиции в И. увеличились с 53 315 до 156 889 млн евро, а ирландские инвестиции за рубежом — с 17 342 до 38 293 млн евро. За рубежом портфельные инвестиции И. 495 688 млн евро (кон. 2001), иностранные портфельные инвестиции в И. — 414 217 млн евро. В целом страна является нетто-импортёром капитала и её чистая международная инвестиционная позиция характеризуется дефицитом в размере 12 103 млн евро.

### Наука и культура

Государственные расходы на *образование* превышают 6% от ВВП. Обязательное образование длится с 6 до 15 лет. Обучение в начальной, средней и — с 1996 — высшей школе бесплатное. Начальная и средняя школа являются приходскими, пользуются финансовой поддержкой государства. Вторая ступень представлена частными и государственными общеобразовательными и специализированными профессиональными школами, учебный план которых рассчитан на 5 лет. По достижении 15-летнего возраста ученики сдают экзамен на получение т. н. младшего сертификата. Желаящие продолжить обучение через 2 года получают «сертификат об окончании школы», который даёт право на поступление в университет. В И. четыре университета. Старейший из них — Тринити колледж — основан в 1591. Другие университеты — Национальный университет И., Университет Лимерика и Дублинский городской университет. Развито вечернее и заочное образование. Региональные технические и технологические колледжи предлагают широкий выбор прикладных наук и приобретение соответствующих рабочих навыков, особенно в области новых технологий. 74% молодых ирландцев получают знания в университетах, 60% специализируются по точным наукам и бизнесу.

Древнейшее ирландское *искусство* представлено резьбой на мегалитических памятниках 2500–2000 до н.э. Кельтское искусство достигло апогея в иллюстрированных рукописях «Книга из Дарроу» (7 в.) и «Книга из Келлса» (8 в.).

В живописи 19 в. господствовали неоклассицизм, романтизм и натурализм. В конце столетия преобладал импрессионизм. Крупнейшие художники той эпохи —


Натаниэл Хон (1831–1917), Уолтер Осборн (1859–1903), Джон Лэвери (1881–1922), Уильям Орлен (1878–1931). Первые модернистские опыты связаны с именами Эви Хона (1894–1955) и Мэни Джеллетта (1897–1994). Новое течение получило поддержку Ирландской экспозиции живого искусства, основанной в 1943. В тесном контакте с мировыми тенденциями современного искусства работали Луи Ле Броки, Патрик Скотт, Майкл Фаррулл и Роберт Балла, Патрик Коллинз, Тони О'Малли, Камилл Сутеры, Барри Кук.

Монументальная скульптура 19 в. представлена работами Джона Хогана (1800–58) и Джона Генри Фоули (1819–74), которые заложили основы традиции, повлиявшие на творчество мастеров 20 в. Ошина Келли (1915–81), Шеймуса Мэрфи (1907–74), Хилари Херон (1923–77). Следует упомянуть также скульпторов Брайена Кинга, Джона Биэна, Майкла Баффина, Майкла Уоррена и Айглиш О'Коннелл.

Музыка всегда была важной частью ирландской культуры. Один из известных ранних композиторов — Торлок О'Каролайн (1670–1738), представитель культуры бардов. Современная классическая музыка представлена такими влиятельными фигурами, как Э.Дж.Поттер (1918–80) и Джеральд Виктори (1921–95).

*Литература* И. известна как страна легенд и сказок. С 6 в. дошли до нас саги о деяниях Кухалана и Фионна. Возрождая художественную литературу на ирландском языке, Патрик Пирс (1879–1916) и Полик О'Конэра открыли её миру. Выдающиеся писатели современности — Мартин О'Кайн, Шон О'Риордан, Майра Вак ан Той, Лиам О'Флахэрти, Брендан Биэн. Англо-ирландская литература дала миру также Джорджа Рассела, Джорджа Мура. Джеймс Джойс с его романами «Улисс» и «Дублинцы» — это один из самых значительных писателей века. Среди драматургов Оливер Голдсмит (1728–74), Ричард Шеридан (1751–1816), Оскар Уальд (1854–1900), Джордж Бернард Шоу (1856–1950). Международным признанием пользуется романист и драматург Сэмюэл Беккет. Беккет, Шоу, Йейтс и Хини были удостоены Нобелевской премии в области литературы, а романист Роди Дойл является лауреатом всемирно известной Букеровской премии.





## ИСЛАНДИЯ (Ísland, Iceland)

### Общие сведения

Официальное название — **Республика Исландия** (*Lyðveldið Ísland*). Островное государство, расположено в северо-западной части Атлантического океана. Площадь 103 тыс. км<sup>2</sup>, численность населения 288 тыс. чел. (2002). Государственный язык — исландский. Столица — г. Рейкьявик (ок. 113 тыс. чел.). Государственный праздник — День независимости 17 июня (с 1944). Денежная единица — исландская крона (100 эйре).

Член международных организаций: ООН (с 1946), НАТО (с 1949), Северного совета (с 1952), ОЭСР (с 1961), ЕАСТ (с 1970).

### География

Остров И. — второй по величине в Европе. Его северная точка достигает Северного полярного круга, а отстоящая от неё на 306 км южная находится на широте 63°24′ северной широты. С запада на восток остров простирается на 480 км — между 13°28′ и 24°32′ западной долготы и между 18° и 65° северной широты. На севере омывается Гренландским, на востоке — Норвежским морями, на западе Датский пролив отделяет от Гренландии. *Поверхность* — плоскогорье (высота 400–800 м), почти со всех сторон круто обрывающееся к морским берегам. *Преобладающий рельеф* — вулканические плато с вершинами до 2 км. Насчитывается ок. 200 вулканов, из которых ок. 30 действующих (Хваннадальсхнукур — наивысшая точка 2119 м). Часты землетрясения. Последствия вулканической деятельности — выходы газов, гейзеры и



грязевые озёра. *Полезные ископаемые* связаны с вулканизмом: исландский шпат, сера, соли, минеральные источники.

Густая сеть коротких *рек* — крупнейшая Тьюрсау (237 км). Много озёр тектонического, вулканического и ледникового происхождения (3% территории, крупнейшее Тингвадлаватн — 83,7 км<sup>2</sup>). Св. 10% (11,9 тыс. км<sup>2</sup>) покрыто ледниками. Крупнейший в Европе Ватнайёкудль (8,5 тыс. км<sup>2</sup>; мощность льда до 1000 м). Длина *береговой линии* 5 тыс. км, побережье сильно расчленено многочисленными фьордами и заливами.

*Климат* субарктический, морской. Средняя температура июля в Рейкьявике +11,2°С, а января −1°С, в горах холоднее. Благодаря Гольфстриму климат значительно мягче, но очень ветренный. Погода резко меняется в зависимости от прохождения циклонов. Осадков от 500 до 4000 мм в год. Во внутренних районах зимой устойчивый снежный покров (местами до 5 мес.). В течение всего лета — белые ночи.

*Почвы* минеральные, лёссового типа, отчасти болотные, обогащённые производным вулканическим пеплом. *Растительность* скудная, представлена тундровыми видами, полукустарниковыми «лесами» (6% площади) и сочными лугами (550 км<sup>2</sup>). 2/3 территории покрыто каменными россыпями со мхами и лишайниками. *Животный мир* беден: северные олени, песцы и мышевидные грызуны; в водах океана — тюлени, нерпы, киты. У северного побережья белые медведи и моржи. Многочисленны морские птицы — 66 видов. В озёрах форель, в реках лосось. В омывающих

морях ок. 150 видов рыб, в т.ч. имеющие важное промысловое значение — сельдь, треска, пикша, морской окунь, палтус, а также креветки.

### Население

*Средняя плотность* — 2,3 чел. на 1 км<sup>2</sup> (в юго-западной части острова 12 чел. на 1 км<sup>2</sup>).

Рождаемость 14,86‰, смертность 6,87‰. Прирост за 2002 0,68%. *Средняя продолжительность жизни* мужчин 77,2 года, женщин 81,8 года. *Возрастная структура населения*: дети до 14 лет — 23%, лица от 15 до 64 лет — 65%, 65 лет и старше — 12%. Уровень миграции 2,3‰.

95% населения проживает в городах и посёлках, 40% сконцентрировано в Рейкьявике, второй по величине город — Коупавогюр (18 тыс.), третий — Акурейри (16 тыс.). 20% территории не заселено.

*Этнический состав* однородный, 99% составляют исландцы — потомки норвежцев и ирландцев. Исландский язык относится к германской группе, почти не изменился со времён первоначального заселения. Современные исландцы легко читают оригинальные тексты древних саг и могут проследить свою генеалогию за 10 веков. Этнический состав населения, природные условия и хозяйственная деятельность сближают И. с Норвегией, что проявляется в ряде существенных черт их народов.

Евангелические лютеране — 87% верующих, католики и протестантские общины — 3%. Христианство (лютеранский обряд) было государственной религией с сер. 16 в.

### История

Название И. («ледяная страна или страна льдов») было дано норвежским викингом Флоуки. Первым скандинавским поселенцем был Ингоульфур Аднарсон, который в 874 высадился в районе нынешней столицы Рейкьявика (в переводе «дымящаяся бухта»). Характер заселения определил особенности социального и политического строя страны. Ведущую роль играли представители родовой знати. Собрание знати и свободных людей — бондов на общенародном собрании — альтинге (представительный орган прямой демократии впервые был создан ок. 930) издавало законы и принимало судебные решения.

Изолированность от внешнего мира и особенности хозяйственной жизни обусловили длительную сохранность родовых традиций. В 1262—64 произошло подчинение И. норвежскому королю из-за ослабления ввиду гражданской войны в период эпохи Стурлунгов. В 1380 И. вместе с Норвегией оказалась в

унии с Данией, а затем (с 1397) в составе датско-шведско-норвежской Кальмарской унии. С утратой Норвегией статуса королевства в 1537 управление перешло к датскому правительству. Распространение им реформации и введение лютеранства (1540) означало для исландцев утрату остатков самостоятельности. Торговая монополия датчан (1602) была ограничена лишь в кон. 18 в. Извержение вулкана Лаки в 1783 привело к массовому падежу овец и голоду.

В нач. 19 в. исландцы стали добиваться политических свобод и самоуправления. Национально-освободительное движение возглавил Йоун Сигурдссон (1811—79). Первым успехом было восстановление альтинга в 1843, затем последовали отмена датской торговой монополии в 1854 и принятие Конституции в 1874. 1 декабря 1918 между И. и Данией был заключён на 25 лет союзный Договор, который признавал формальное равенство двух стран и объявлял об их постоянном нейтралитете. В нач. 2-й мировой войны, после оккупации Дании немецко-фашистскими войсками (апрель 1940), 10 мая 1940 на острове высадились английские войска. После истечения в декабре 1943 срока действия датско-исландского Договора об унии был проведён референдум 20—23 мая 1944. Большинство исландцев проголосовало за расторжение унии и провозглашение республики. 16 июня 1944 альтинг принял республиканскую Конституцию, а 17 июня И. была провозглашена республикой. Первым президентом стал Свейн Бьёрнссон. В 1952 его сменил Аусгейр Аусгейрссон, который избирался на пост президента также в 1956, 1960 и 1964. Его преемником в 1968 стал Кристьян Элдьярн, который в 1980 уступил место первой женщине — президенту Вигдис Финнбогатоттир, исполнявшей полномочия четыре срока до 1996. Её сменил нынешний президент Олафур Гримссон, бывший лидер левого Народного союза.

С 1959 у власти находятся коалиционные правительства. С нач. 1990-х гг. консервативная Партия независимости (ПН) и либеральная Прогрессивная партия (ПП) возглавляют два основных коалиционных блока, набирающих по 55—65% голосов. Пост премьер-министра занимали Стейнгримур Херманссон (1983—87) из ПП, из ПН: Торстейн Палссон (1987—91) и Давид Оддссон (с 1991).

### Государственное устройство и политическая система

И. — демократическое унитарное правовое государство, республика с президентской формой правления. Конституция 1944 действует с изменениями и



дополнениями (30 мая 1984 и 31 мая 1991). Выборы проводятся каждые 4 года и все граждане старше 18 лет имеют право голоса.

В административном отношении делится на 23 района (сисла), 200 сельских общин и 23 города.

*Глава государства* — президент, олицетворяет высшую исполнительную власть, избирается прямым голосованием сроком на 4 года. Власть президента ограничена и имеет представительный характер. С 1 августа 1996 президентом страны является Олафур Рагнар Гримссон. В 2000 парламент решил, учитывая большую популярность президента и отсутствие оппонентов, продлить его полномочия без проведения выборов. Резиденция президента — Бессастадир.

*Правительство* — кабинет министров во главе с премьер-министром — несёт ответственность перед альтингом, однако министров назначает президент. По итогам выборов в альтинг 10 мая 2003 коалиционное правительство в составе ПН и ПП продолжило свою работу. Премьер-министр — председатель ПН Д. Оддссон — политический долгожитель в Европе, он возглавляет четвёртое правительство (в 1991–95 в коалиции с Социал-демократической партией И. (СДПИ), в 1995–99 в коалиции с ПП).

*Законодательная власть* принадлежит однопалатному альтингу (Althingi), который считается старейшим в Европе, его называют «прадедушкой парламентов». Состоит из 63 депутатов.

*Партийно-политическая система* близка скандинавской, хотя межпартийное сотрудничество осуществляется «поверх идеологических барьеров». На правом фланге крупнейшая — ПН (консервативная — Sjalfstaedhisflokkur), оформилась в 1929. К ней примыкает ПП (аграрно-либеральный союз — Framsóknarflokkurinn), основана в 1916. Левый фланг представляет Социал-демократический союз — СДС, наследник СДПИ (Alhýdhuflokkurinn), основанной в 1916, который традиционно пользуется поддержкой части Федерации исландских профсоюзов. К ней идеологически близок Народный союз — НС (Alhýdhubandalagid), основанный в 1956 как избирательный блок левых социалистов и коммунистов.

На прошедших 10 мая 2003 очередных парламентских выборах ПН во главе с нынешним премьер-министром Оддссоном получила 33,7% голосов избирателей (22 депутата). Союзник по кабинету ПП во главе с Халлдором Асгримссоном, министром иностранных дел, — 17,7% (12 мест). Наибольший прирост по сравнению с предыдущими выборами 1999 получил СДС во главе с популярной Гисладоттир — бывшим мэром

Рейкьявика, их результат — 31% (20 депутатов). Лево-зелёный альянс — 8,8% (5 мест), либералы — 7,4% (4 депутата). Хотя правящая коалиция потеряла 4 мандата по сравнению с 1999, ей удалось сформировать кабинет министров, сохранить прежние направления своей политики.

*Судебная система* осуществляется на двух уровнях: Верховный суд из 5 членов, которых пожизненно назначает президент, и 26 местных (помимо ряда специальных) судов.

Во *внутренней политике* доминирует в разных сочетаниях коалиция четырёх политических партий. Важнейшие темы избирательных кампаний — вопросы налоговой политики, борьба за доступ к рыболовным квотам и проблемы охраны окружающей среды. Одна из задач, стоявших перед правительством в последние годы, заключалась в выработке эффективных мер против перелова рыбы и сокращения (примерно на 20%) размеров рыбопромыслового флота.

Главная тема внутривнутриполитических дискуссий — отношения с ЕС. Хотя страна в 1994 (вместе с Норвегией и Лихтенштейном) подписала с ЕС соглашение о Едином экономическом пространстве (ЕЭП) и тем самым урегулировала свои торгово-экономические отношения, Рейкьявик опасается полноправного членства из-за рыболовной политики ЕС.

И. упорно противилась попыткам международных экологических организаций наложить мораторий на промысел китов и согласилась с ним лишь в 1989 под угрозой торгового бойкота. В сер. 1990-х гг. правительство одобрило возобновление китобойного промысла в ограниченных масштабах, а позже решило возобновить его с 2006, что вызвало резкие дебаты: китобойи не удовлетворены затяжкой, а туристические компании считают, что это подорвёт их бизнес.

Основные направления исландской *внешней политики* основываются на: 1) северном сотрудничестве, в частности в рамках Северного Совета; 2) членстве в НАТО; 3) тесных связях с ЕС посредством соглашения о ЕЭП; 4) участии в ООН, особенно по экологическим и природоохранным вопросам, и 5) продолжении сотрудничества по вопросам обороны с США.

*Политика обеспечения безопасности* определяется геостратегическим положением острова, играющим ключевую роль для защиты Северной Америки. В 1946 альтинг принял решение о передаче аэродрома в Кефлавике (в 50 км от Рейкьявика) для базы американских ВВС. В 1948 страна присоединилась к Плану Маршалла, а в 1949 вступила в НАТО. В сложной международной обстановке 5 мая 1951 заключено

американо-исландское соглашение «об обороне», закрепившее статус военной базы США. Развернувшееся движение за вывод иностранных войск заставило правительство неоднократно обсуждать вопрос об их присутствии. В 1985 альтинг объявил И. «безъядерной зоной», запретив НАТО размещать любое ядерное оружие на её территории.

Отношения с европейскими соседями и их интеграционными объединениями — ЕС и ЕАСТ складывались в зависимости от решения проблем рыболовства. Борясь за сохранение условий воспроизводства рыбных ресурсов, И. расширила в 1952 границы рыболовной зоны с 3 до 6 морских миль. В 1958 И. распространила свою юрисдикцию на 12 морских миль, что вызвало протесты Великобритании. В 1972 вновь расширила границу до 50 морских миль, что привело к «рыбной войне» и стычкам между исландскими и английскими судами. В 1975 — уже до 200 морских миль, что спровоцировало третью и самую серьёзную «тресковую» войну. Эти противоречия были разрешены лишь к нач. 1990-х гг. в ходе переговоров между ЕАСТ и ЕЭС. Итоговый документ, принятый в 1994, признавал права И. при её уступках ЕС, что не устранило взаимные споры.

В соответствии с Конвенцией морского права ООН (вступила в силу 16 ноября 1994) И. необходимо урегулировать проблему лимитации шельфа к югу — Рейкнейская гряда и район Хэттон Рокал, к западу — в районе Херринг Лупхолл. И., Дания (от имени Фарерских островов), Великобритания и Ирландия вовлечены в тяжкие переговоры. Не определён принцип — разграничение или совместная эксплуатация, но Рейкьявик весной 2000 предложил Лондону начать двусторонние консультации.

Поскольку рыболовная политика ЕС противоречит экономическим интересам И., её правительство воздерживается от участия в этой организации. После пятого расширения ЕС Комиссия Европейского союза выдвинула требование об отчислении Рейкьявиком взносов в фонды ЕС на уровне 127 — 155 млн евро за доступ исландской продукции на его расширенные рынки. При вступлении в ЕС на правах полноправного члена взнос И. может составить от 57 до 86 млн евро при утрате национального контроля за доступом иностранных сейнеров в исландские воды. Только СДС выступает с проевропейских позиций за проведение референдума по интеграционному вопросу до 2007. Сохранение правящей коалиции, состоящей из ПН и ПП, не приведёт к изменению политики правящего руководства.

В НАТО маленькая И. намерена не отставать от союзников и участвовать в миротворческих операциях: сформирован список из 100 добровольцев (полицейские, врачи, инженеры, спасатели) для подобных миссий. Как активный член ООН И. выдвинула свою кандидатуру и была поддержана странами Северной Европы в качестве непостоянного члена СБ ООН на 2009—10. Исландские рыболовные компании активно делятся своим опытом и технологиями в Рыболовной комиссии ООН.

За исключением нескольких патрульных судов Службы береговой охраны — 120 чел., страна не имеет *вооружённых сил*. Но остаётся стратегически важным членом НАТО и на основании двустороннего исландско-американского договора 1951 (продлён в 1996) аэропорт Кефлавик является базой для ВВС США. Здесь находятся св. 2 тыс. чел. американских военнослужащих и вольнонаёмных исландских граждан, размещены Оборонительные силы И. в НАТО в составе 85-й группы ВВС США (самолёты АВАКС, Р-3С, РС и КС-135) и 25 служб и командований.

И. имеет дипломатические отношения с РФ (установлены с СССР в 1944, а с 1926 поддерживались через Данию). Она первой среди западных стран признала независимость Прибалтийских стран, её посольство в Москве представляет интересы в СНГ.

### Экономика

И. относится к странам с монокультурным хозяйством, поскольку оно основано на ловле рыбы и последующей её переработке, даже несмотря на появление новых производств и отраслей. Рыболовство и рыбообработка (25—30% стоимости ВВП) остаются международной специализацией страны, где она занимает одно из ведущих мест по экспорту рыбной продукции. Рыбное хозяйство (в 2001—55% экспорта и 62% внешнеторговых доходов страны, сельское хозяйство — 2%, промышленность — 32%) представляет собой мощную индустрию. Органы по контролю за биоресурсами, опираясь на постоянный мониторинг морских акваторий, определяют квоты на вылов рыбы. Распределяются они через аукционы без вмешательства государства. Жёсткая конкуренция привела к снижению числа держателей квот и значительной концентрации капитала, благодаря чему исландские рыбаки конкурентоспособны на мировом рынке. Производительность на одного рыбака составляет в И. более 200 т в год, в то время как у следующей за ней Норвегии — 60 т, а в странах ЕС — 30 т.

По структуре занятости И. выглядит как промышленно развитая страна: в сельском хозяйстве 7,8%, в промышленности 22,6%, а в сфере услуг 69,6%. В рыбоперерабатывающем комплексе занято 12% экономически активного населения, 1% иностранные рабочие, в частности из Польши. По улову рыбы (в 2001 1986 тыс. т) страна занимает 6–7-е место в Европе. Основная продукция — главным образом сельдь и треска: мороженая, солёная (сельдь) и сушёная рыба, рыбий жир и рыбная мука. Продолжается устойчивое технологическое развитие рыболовецкой отрасли, несмотря на сокращение рыбных ресурсов. Исландская экономика находится на достаточно высоком уровне. Хотя ВВП в 2002 774,418 млн исл. крон (8,5 млрд долл.), но на душу населения — 29,446 долл. Прирост за 2002 0,5%, тогда как за 1955–2001 он составил 3,9%.

Вторым столпом национального богатства является *гидроэнергия*, запасы которой исчисляются в 30 млрд кВт-ч, а запасы геотермальной оцениваются в 1,5 млн ГВт-ч ежегодно. Используется только 1/8 энергопотенциала рек. Производство электроэнергии в 2001 8,02 млрд кВт (28 тыс. кВт — 3-е место в мире по потреблению на душу населения). Произведено на ГЭС 16,7% энергии, геотермальной — 55,4%, а на импортных нефти и угле — 28%. Св. 3/4 населения живёт в домах, обогреваемых геотермальными водами.

Исландцы стремятся диверсифицировать на основе энергетики свою *промышленность*, в которой занято 1/3 населения. Главное промышленное производство — алюминиевый комбинат, работающий на местной электроэнергии и импортируемом сырье. Импорт диоксида алюминия — 50–60 млн долл., а экспорт алюминия — 220–250 млн долл. Развитие энергоёмких производств идёт с участием иностранного капитала (норвежского, швейцарского): производство азотных удобрений в Гувунесе, алюминия — в районе Хабнарфьордура, Стрёумсвик, фабрика минеральных удобрений близ Рейкьявика.

Имеется много мелких судоверфей и судоремонтных предприятий, обслуживающих рыболовный флот. Для внутреннего рынка производится ряд товаров пищевой, швейной, мебельной, электротехнической промышленности и строительных материалов. Страна участвует в процессах глобализации посредством информационных технологий, относящихся к новой экономике: дизайн и по производству программного обеспечения. Исландцы стремятся развивать альтернативные источники энергии, ведутся

НИОКР по производству водородного топлива путём электролиза воды. Правительство субсидирует проект использования водородной энергии с участием зарубежных компаний. В течение 20 лет правительство намерено перевести автотранспорт и рыболовный флот на т. н. топливные элементы путём получения из водорода и углекислого газа метанола, который может распространяться через существующую сеть автозаправочных станций.

*Сельское хозяйство* ориентируется исключительно на мясошерстное овцеводство и молочное животноводство. Сельскохозяйственные земли составляют 23% территории (2,3 млн га) и используются под луга и пастбища. На обрабатываемых 1 тыс. га выращивают кормовые травы и картофель. Значительные успехи в развитии парникового хозяйства (на юге острова) на базе использования термальных источников. Страна обеспечивает себя мясом, свежими овощами и молочными продуктами, но импортирует зерновые и другие виды продовольствия. Государство оказывает поддержку 6 тыс. ферм, выделяя субсидии и ограничивая импорт.

В *транспортной системе* ведущую роль играет судоходство — 1,2 тыс. судов общим водоизмещением 233 тыс. т, из них: торговый флот — 40 судов тоннажем 10 тыс. регистровых тонн, 1 тыс. траулеров и других рыболовецких судов — 200 тыс. т. Внутренние перевозки осуществляются авто- и авиатранспортом, каботажными судами. Железных дорог нет. Длина автомобильных дорог 13 тыс. км, из них с твёрдым покрытием 4 тыс. км. Большинство дорог имеют гравийное покрытие. Кольцевая дорога Hringvegur протяжённостью 1400 км. Насчитывается 160 тыс. автомашин, 548 авто на 1 тыс. чел. В 2001 12 аэропортов с бетонной взлётно-посадочной полосой перевезли 1,36 млн пассажиров.

Правительство, как в других скандинавских странах, проводит экономическую политику, направленную на экономический рост и полную занятость. Общественный сектор 43,9% ВВП в 2000. Основными проблемами являются объём вылова рыбы, колебания цен на неё и уровень издержек, связанный с ценами на топливо, поскольку рыбопромысловый флот останется главным потребителем импортных нефтепродуктов. Здесь ориентируются на модель «государства всеобщего благосостояния», в котором широко действуют социальные программы (25,9% ВВП 2000). Рост заработной платы в 2002 составил 5,6%. Благодаря политике властей уровень безработицы не превышает 3,9% при 43-часовой рабочей неделе и уровне инфляции 6,7%.

Главной проблемой *внешней торговли* является обеспечение положительного сальдо внешнеторгового баланса (в 2001 – 0,9% ВВП), что связано с ограниченностью природных ресурсов и конъюнктурой мирового рынка. Общий долг 96,2% от ВВП в 2001. Экспорт 2 млрд долл. (25% ВВП), а импорт 2,5 млрд долл. (27,4%). Внешняя задолженность страны на уровне 2,2–2,6 млрд долл. География экспорта: страны ЕС 65%, США 13%, Япония 5%. География импорта: ЕС 56%, Норвегия 9%, США 11%. Страна приняла 1,2 млн туристов. Товарооборот между И. и РФ – 43,8 млн долл. при положительном сальдо РФ.

### Наука и культура

Страна отличается высоким уровнем развития культуры благодаря давним литературным традициям и высокому стандарту обучения. В государственных школах обязательное и бесплатное обучение для всех детей от 6 до 15 лет. В 2001 начальным образова-

нием охвачено (с 6 до 12 лет) 31,5 тыс. учеников, средним (с 13 по 15 лет) 12,6 тыс., старшеклассников – 20,7 тыс. Окончившим среднюю школу предоставляется право продолжить четырёхлетнее обучение в колледже или профессиональных училищах, после которых можно поступить в Исландский университет (основан в 1911) или в новый университет в Акюрейри. В стране 12 тыс. студентов и 2 тыс. за рубежом. Все учебные заведения получают субсидии от центральных и муниципальных властей.

Достаточно развиты *научные исследования* в гуманитарных областях и некоторых точных науках. Координирующий орган – Национальный совет по исследованиям – активно участвует в организации НИОКР по ведущим направлениям. При университете действует Исследовательский институт. Естественнонаучные исследования проводят Национальный музей, различные общества, специальные организации и фонды.







## ИСПАНИЯ (España, Spain)

### Общие сведения

Официальное название — **Королевство Испания** (*El reino de España, The Kingdom of Spain*). Расположена на юго-западе Европы (занимает св. 4/5 Пиренейского полуострова, а также острова Балеарские в Средиземном море и Канарские в Атлантическом океане). Общая площадь — 506 тыс. км<sup>2</sup>, численность населения — 40,2 млн чел. (2002). Государственный язык — испанский (кастильское наречие). Столица — г. Мадрид (3 млн чел., 2002). Государственный праздник — День испанской нации 12 октября. Денежная единица — евро (с 2002, до этого песета).

Владения (находятся под прямым управлением И.): города Сеута и Мелилья, расположенные на северном побережье Африки с прилегающими к ним небольшими островами и мысами: Чафаринас, Алусемас, Велес де ла Гомера.

Член международных организаций: ООН (с 1955), НАТО (1981), ЕС (1986), а также ОЭСР, ОБСЕ, МВФ, ВТО, ЮНЕСКО и др.

### География

Расположена между 43° и 36° северной широты и между 3° восточной и 9° западной долготы. Омывается водами Атлантического океана — на северо-западе и юго-западе, Средиземного моря — на юге и востоке.

Общая протяжённость морских границ 4964 км, сухопутных — 1918 км. Берега И. слабо расчленены, но на севере и северо-западе в Бискайском заливе имеется ряд удобных бухт, являющихся естественными гаванями.



И. *границит* на севере с Францией (длина франко-испанской границы 623 км) и на коротком участке с Андоррой (62,3 км), на западе — с Португалией (1214 км), на юго-западе — с Гибралтаром (1,2 км), на юге — с Марокко (Сеута, 6,3 км и Мелилья, 9,6 км).

*Ландшафт* И. представляет собой своеобразный «континент в миниатюре», полный контрастов и глубоких природных различий. Центр страны находится на расстоянии 300 км от моря. В рельефе доминирующую роль играют системы горных хребтов и высокогорных плоскогорий, занимающих 60% внутренней территории страны. На северо-востоке И. соединена с Европой грядой Пиренейских гор, протянувшихся на 440 км и достигающих 3404 м высоты (пик Ането). Основную часть И. занимает самое большое в Европе плато, называемое Центральной или Кастильской Месетой (660 м выше уровня моря). Почти со всех сторон оно окаймлено горными хребтами: Кантабрийскими горами с главной вершиной Пенья де Середо (высота 2500 м), Галисийским массивом, Иберийскими и Толедскими горами. Месету с северо-востока на юго-запад пересекает горный хребет Центральная Кордильера, высшая точка которого — Пласа Альмансор (2678 м). Вдоль южного и юго-восточного средиземноморского побережья И. расположена система Андалузских, или Бетских, гор, распадающихся на большое число хребтов и массивов, самым высоким из которых (более 3000 м высоты) является Сьерра-Невада. Здесь же находится и высшая точка полуостровной И. — пик Муласен, 3481 м. Вдоль берега Средиземного моря проходит горная цепь Каталонских гор с вершиной Монсени

(1698 м). На востоке под их прикрытием открывается Средиземноморская И., где чередуются песчаные прибрежные долины и обрывистые скалы. Канарские острова имеют вулканическое происхождение. На острове Тенерифе, самом большом из Канарских островов, находится самая высокая точка И. — пик Тейде (3717 м).

Низменности в И. занимают сравнительно небольшую площадь. С востока к Каталонским горам примыкает обширная Арагонская равнина, а на юго-западе — Андалузская низменность, образующая побережье Кадисского залива. Узкой полосой к Средиземному морю примыкают две другие равнины: Валенсийская и Мурсийская.

*Основные реки И.* — Дуэро, Тахо (в нижнем течении принадлежащие Португалии), Гвадиана (протекает вдоль испано-португальской границы), Гвадалквивир и Эбро — не отличаются большой полноводностью, существенно зависят от дождевого питания. Единственная судоходная река на большом протяжении — Гвадалквивир, впадает в Кадисский залив.

*Почвенный покров* значительно различается во влажной и сухой И. На севере распространены влажные лесные бурозёмы, на юге — краснозёмные почвы, на значительной части Месеты — малоплодородные, песчаные и каменистые почвы. Наиболее плодородные аллювиальные почвы приморских низменностей и речных долин дают хорошие урожаи сельскохозяйственных культур.

*Растительный мир И.* исключительно разнообразен. Леса и кустарники покрывают 52% территории страны, однако только 5% из них — настоящие густые и высокоствольные массивы (вечнозелёных дубов, включая пробковый, хвойных и можжевеловых лесов), встречающиеся главным образом к северу и западу от плато Месета. Во влажных лесных массивах, по долинам рек растёт широколиственный лес с каштаном, буком и ясенем. Богато представлены кустарники, травяная луговая (в т.ч. лекарственная) и скалистая флора, близкая к альпийской, но с немалым количеством местных форм. Месета — это преимущественно сельскохозяйственный район, где сконцентрировано производство традиционных злаковых культур (пшеница, ячмень), а также винограда, оливок, миндаля, цитрусовых. Природный ландшафт юга и юго-востока страны преимущественно степного и пустынного типа с преобладанием трав, полыни, зарослями карликовой пальмы, другими видами южной флоры. Исключение составляет только Андалузская низменность, для которой характерны обширные поля сельскохозяйственных культур. На территории И. находится ок. 215 (8,4% национальной территории) природ-

ных заповедников. Среди них — Национальные парки Доньяна и Карахонай — признаны ЮНЕСКО достоянием человечества.

*Животный мир* широко представлен разнообразной средневропейской и североафриканской фауной. Водятся рысь, лисица, кабан, дикая коза, волк, довольно многочисленны грызуны, насекомоядные, пресмыкающиеся (черепахи, ящерицы, змеи), обезьяна магот (в районе Гибралтара). Разнообразна и орнитофауна И., для которой характерно наличие эндемичных форм (голубая сорока, султанская курица, фламинго). Из других видов птиц: орлы, ястребы, цапли, совы, многочислен отряд водоплавающей птицы. Прибрежные воды и местные пресноводные бассейны И. богаты рыбой, различными видами водных беспозвоночных животных, моллюсками.

Недра И. богаты полезными ископаемыми. Общеввропейское значение имеют месторождения железной руды, пиритов, меди, свинца, олова, цинка, вольфрама, урана, титана, молибдена, золота и серебра. Велики залежи ртути (одно из первых мест в мире). Энергетические ресурсы представлены каменным и бурым углем. Разведанные запасы угля 0,7 млрд т. Угли невысокого качества, среди них мало коксующихся. Разведанные запасы нефти 1 млн т, газа — 2 млрд м<sup>3</sup>. В целом топливно-энергетические ресурсы И. недостаточны, и ей приходится ввозить нефть (97% внутреннего потребления) и кокс (30%). Ресурсы пресной воды на душу населения — 2398 м<sup>3</sup>.

*Климат И.* — субтропический средиземноморского типа — разделяется на три основные зоны. Северная влажная Иберия подвержена сильному влиянию Атлантического океана. Здесь умеренно теплое лето и мягкая, но очень влажная зима. В центральной Иберии климат резкоконтинентальный с сухим, пыльным летом и довольно прохладной зимой. На юге и юго-востоке климат близок к африканскому: лето сухое, продолжительное и очень жаркое, зима теплая со значительным количеством осадков. Основная климатическая особенность страны — недостаток влаги и обилие солнечных лучей. По количеству солнечных дней в году И. занимает одно из первых мест в Европе.

### Население

В 1990-е гг. среднегодовые темпы *прироста населения* составляли 0,2%. К нач. 1980-х гг. традиционно отрицательный баланс миграции приобрёл положительное сальдо. В настоящее время страна испытывает иммиграционный прессинг, особенно со стороны Северной Африки и Латинской Америки. Нетто-иммиграционный показатель 0,87%.

*Плотность населения* 79 чел. на 1 км<sup>2</sup> (одна из самых низких в Европе), в т.ч. в Автономном Сообществе Мадрид — 605 чел./км<sup>2</sup>, в Стране Басков — 295 чел./км<sup>2</sup>, в Валенсийском Сообществе — 100 чел./км<sup>2</sup>. В городах проживает ок. 70% испанцев.

Рождаемость — 9,26‰, смертность — 9,13‰ (2001), детская смертность 4,92 чел. на 1000 новорождённых (2001). Доминирующая тенденция — снижение смертности при одновременном снижении уровня рождаемости. Средняя продолжительность жизни 78,9 года, в т.ч. 75,5 года — мужчины, 82,6 года — женщины.

*Возрастной состав населения:* молодёжь до 14 лет — 14,6%, в возрасте 15–64 года — 68,2%, 65 лет и старше — 17,2%. Общая численность женщин несколько превышает число мужчин. В 2001 на каждые 100 женщин приходилось 96 мужчин.

Численность занятого населения — 17 млн чел. (43% общей численности населения), 33,4% экономически активного населения — женщины (в 1975 — 23%). Доля экономически активного мужского населения снижается в связи с сокращением возраста ухода на пенсию до 65 и даже до 60 лет (в частном секторе).

Грамотность взрослого населения 98%. Индекс развития человеческого потенциала — 0,908 (2001).

Согласно Конституции, И. признана единой нацией, сформированной на базе различных этнических групп и народностей. В стране живут: кастильцы (31%), каталонцы (19%), андалусийцы (15%), валенсийцы (10%), галисийцы (8%), баски (6%), а также люди других национальностей: цыгане (200 тыс.), португальцы (35 тыс.), евреи (15 тыс.), американцы, французы и др.

*Официальный язык* — испанский (кастильское наречие). Узаконено использование каталонского языка (на нём говорят 17% населения), галисийского (7%), баскского (2%) и других языков автономных областей.

Ок. 90% испанцев являются верующими, 99% верующих — католики, есть протестанты, мусульмане, иудеи.

## История

Древняя И. образовалась в результате смешения двух различных рас: кельтов и иберов, прошедших в дальнейшем через финикийскую, греческую и карфагенскую колонизацию. Победа Рима над Карфагеном в результате 2-й Пунической войны (208—01 до н.э.) привела к романизации и урбанизации иберийских общин и созданию на их территории 1-й Римской провинции с развитой хозяйственной и административной системой. В нач. 5 в. на Иберийский полуостров вторглись варварские племена аланов, свевов, вандалов и вестготов. Последние образовали здесь Вестгот-

ское королевство (со столицей в г.Толедо), которое окрепло на основе сближения испано-римских латифундистов и вестготской военной знати. Одно из проявлений этого сближения — переход вестготов в католичество (589). Вестготский период истории И. завершается в нач. 8 в. В 711—18 Вестготское королевство становится лёгкой добычей мавров, арабских завоевателей, установивших над большей частью территории полуострова власть Дамасского халифата. В 758 в результате длительных междуусобиц создаётся независимый от Дамасского халифата Кордовский эмират (впоследствии халифат) с центром в г.Кордова, а вслед за ним и Гранадский эмират. При арабах (особенно в 10 в. при Абдеррахмане III) И. достигла значительного экономического и культурного подъёма. Кордовский халифат просуществовал три века (8—10 вв.). В 11 в. в результате процесса феодализации он распался на ряд независимых мусульманских государств.

Ослаблением арабских государств воспользовались испанцы, начавшие процесс Реконкисты (обратное отвоевание земель у арабов), который окончательно завершился в 1492 взятием Гранады. Решающую роль в победе испанцев сыграло объединение (1479) в результате «династической унии» Изабеллы Кастильской и Фердинанда Арагонского двух наиболее крупных феодальных королевств Пиренейского полуострова — Кастилии и Арагона. Оно положило начало формированию И. как единого централизованного государства и нации. Главным орудием испанского абсолютизма стала инквизиция, созданная в 1480. Важнейшим фактором, обеспечившим победу, явилось также освобождение (1486) от крепостной зависимости испанского крестьянства. 12 октября 1492 (День нации И.) почти одновременно со взятием Гранады происходит событие всемирно-исторического значения — открытие Христофором Колумбом Нового Света, положившее начало эпохе Великих географических открытий 15—16 вв. И. играла главенствующую роль в захвате обширных территорий в Америке, Африке, Азии и Европе, став монополией обладательницей несметных богатств.

К нач. 17 в. в период первоначального накопления капитала феодальная реакция и господство инквизиции стали тормозом экономического развития страны. Политический и экономический распад Великой испанской монархии, начавшийся после Нидерландской революции (1565—1609), завершился в 1701—14 войной за «испанское наследство» и потерей Гибралтара, переданного Англии в соответствии с Утрехтским и Раштадским мирными договорами. Первые признаки экономического возрождения (по-

явление мануфактур, «экономических обществ друзей нации», проведение общественных работ и т.д.) наметились в И. только в период правления Карла III (1759–88), испанской разновидности «просвещенного абсолютизма».

В 19 в. И. прошла через период «наполеоновских войн» (1807–14), борьбу американских колоний за свою независимость (1810–26), четыре демократических революции, испано-американскую войну 1898, окончившуюся поражением И. и потерей ею своих последних колоний Кубы, Пуэрто-Рико, Филиппинских островов и острова Гуан.

Начавшийся кризис испанской монархии и обострение внутривластной обстановки привели к установлению военно-монархической диктатуры генерала Примо де Ривера (1923–29), который, однако, не смог справиться с поставленной перед ним задачей сохранения монархии. После отречения от престола Альфонса XIII в И. наступает период республиканского правления (1931–39), завершившийся военным мятежом генерала Ф.Франко и гражданской войной (1936–39). С приходом к власти Франко в стране была создана авторитарная система правления с подавлением всех демократических свобод и сосредоточением всей полноты политической, законодательной, исполнительной, судебной и военной власти в руках Франко, провозгласившего себя «ответственным только перед историей и Богом». Проводимая им политика авторитарности характеризовалась высокой степенью государственного вмешательства в экономическую и социальную сферы. С нач. 1960-х гг. И. в рамках авторитарной политической системы встала на путь либерализации, дерегулирования и создания «открытой» рыночной экономики. Период 1960–75 характеризовался высокими темпами экономического развития и получил название «испанского экономического чуда». Начавшийся после смерти Франко (1975) демонтаж авторитарной политической системы происходил в условиях консенсуса политических сил страны. В 1977 их правовой основой стали «пакты Монклоа». Они содержали политическую и экономическую программу мер, необходимых для мирного перехода страны к демократии. В декабре 1978 на общенациональном референдуме принимается демократическая Конституция страны. В последующие годы успешно завершились процессы политического преобразования испанского общества, либерализации и глубокого структурного реформирования экономики и социальной сферы, а также вхождения страны в основные международные институты Запада.

### Государственное устройство и политическая система

И. является социальным, демократическим государством, политическая форма которого — парламентская монархия. Действует Конституция, одобренная на общенациональном референдуме 6 декабря 1978 и вступившая в силу с 29 декабря 1978.

В административном отношении И. разделена на 17 автономных сообществ Королевства И. (Андалузия, Арагон, Астурия, Балеарские острова, Валенсийское сообщество, Галисия, Канарские острова, Кантабрия, Кастилия — Ла Манча, Кастилия и Леон, Каталония, Ла Риоха, Мадрид, Мурсия, Наварра, Страна Басков, Экстремадура). Сеута и Мелилья также управляются как автономные сообщества. Каждое из сообществ состоит из одной или нескольких провинций, всего провинций 50. *Крупнейшие города:* Мадрид, Барселона (1,6 млн жителей), Лас Пальмас (897 тыс.), Санта Крус де Тенерифе (819), Валенсия (739), Севилья (701), Сарагоса (604), Малага (531), Бильбао (354 тыс. жителей). Девять других испанских городов — Сантьяго де Компостела, Гранада, Саламанка, Авила, Сеговия, Куэнка, Касерес, Толедо, Кордовы — признаны ЮНЕСКО достоянием человечества (больше, чем в какой-либо другой стране мира).

*Глава государства* — король Хуан Карлос I (с 22 ноября 1975). Он же высший представитель Испанского государства на международной арене, Верховный главнокомандующий, глава Высшего Совета обороны, гарант демократических ценностей и Конституции страны. Король действует и принимает решения с одобрения парламента страны, который, в свою очередь, разделяет с королём ответственность за принятые решения. Король назначает председателя правительства (премьер-министра) и по представлению премьер-министра членов кабинета Совета министров.

*Глава исполнительной власти* — председатель правительства, как правило, является лидером партии, располагающей большинством мест в Конгрессе депутатов. С 1996 этот пост занимает Хосе Мария Аснар Лопес. Высшим консультативным органом правительства является Государственный Совет, состоящий из 29 членов.

*Законодательные и контрольные функции* над деятельностью правительства закреплены за парламентом (Генеральными кортесами), состоящим из двух палат. Большая часть полномочий принадлежит нижней палате, Конгрессу депутатов (350 мест). Принятые им законопроекты представляются на рассмотрение верхней палаты — Сената (259 депутатов), но Конгресс депутатов большинством голосов может преодолеть вето Сената.



Парламент избирается прямым, тайным голосованием гражданами И., достигшими 18 лет, сроком на 4 года: депутаты Конгресса — на пропорциональной основе по партийному списку, сенаторы — на основе территориального представительства. 208 сенаторов выбираются по пропорциональной системе от каждого автономного сообщества и каждой провинции, 51 сенатор выбирается парламентами автономных сообществ. По результатам последних парламентских выборов 12 марта 2000 места в Сенате распределены следующим образом: консервативная Народная партия (НП) — 127 мест, Испанская социалистическая рабочая партия (ИСРП) — 61 место, региональные партии: каталонская партия «Конвергенция и Союз» (Кис) — 8, Баскская националистическая партия (БНП) — 6, Канарская коалиция (КК) — 5, Партия независимых Лансарота (ПНЛ) — 1 место. В составе Конгресса депутатов НП имеет 183 депутатских мест (46,6%), ИСРП — 125 (34,1%), Кис — 15 (4,2%), коалиция «Объединенные левые» (ОЛ) — 8 (5,5%), БНП — 7 (1,5%), КК 4 — (1%), Галисийский националистический блок (ГНБ) — 3 (1,3%), Партия Андалузии — 1 (0,9%). Президент нижней палаты депутатов — Луиза Фернандо Луди, президент палаты Сената — Эсперанса Агирре Хиль де Бьедма.

Согласно статусу (одобрен на референдуме в октябре 1979) каждое автономное сообщество имеет собственный парламент (законодательную ассамблею), президента, избираемого парламентом, и правительство с широкими полномочиями на региональном уровне в области землепользования, строительства, транспорта и общественных работ, экономического развития, туризма, культуры, здравоохранения и образования. Президент парламента одновременно является высшим представителем региона на государственном уровне. Однако в случае возникновения конфликтных ситуаций государственные интересы превалируют над региональными. Парламенты автономных сообществ избираются сроком на 4 года на пропорциональной основе по партийным спискам. Каждая из 50 провинций имеет собственный муниципальный совет, возглавляемый (после 1997) назначаемым региональной властью уполномоченным (делегато).

Судебная система включает Верховный суд (Верховный трибунал), состоящий из 20 членов, назначаемых королём на 5 лет, 19 территориальных высших судов, уголовные суды первой инстанции в каждой провинции, окружные, муниципальные и специальные суды. Действует также и Конституционный суд, состоящий из 12 членов, назначаемых королём на 9 лет, в функции которого входит контроль за соблюдением Конституции.

Нововведением Конституции 1978 является пост «народного защитника» коллективных прав и прав личности, признаваемых сегодня за всеми испанскими гражданами.

Среди *выдающихся деятелей* периода демократических преобразований И. следует особо выделить Адольфа Суареса Гонсалеса и Филипе Гонсалеса Маркеса. Суарес — председатель правительства И. в 1976—81 и правящей в тот период центристской партии — Союза демократического центра (СДЦ). Главная заслуга А. Суареса — проведение политики «национального согласия», обеспечившей быстрый и успешный демонтаж франкистской авторитарной системы, включавший политическую амнистию, легализацию политических партий (включая КПИ), демократических профсоюзов, восстановление дипломатических отношений с СССР, проведение первых после 1936 свободных парламентских выборов, победу на которых одержала руководимая им центристская коалиция СДЦ, разработку и принятие Конституции 1978. Гонсалес — лидер ИСРП, председатель правительства И. (в 1982—96), политик, придавший стране европейскую динамику. За время пребывания у власти ИСРП удалось переосмыслить идеологические основы партии, осуществить глубокие структурные преобразования в экономической и социальной сфере, более чем в 3 раза поднять уровень ВВП на душу населения, обеспечить вступление и активное членство И. в ЕС, модифицировать систему участия И. в НАТО.

Среди *политических партий* реальным влиянием пользуются две общенациональные партии — правящая консервативная, правоцентристская Народная партия (председатель партии Хосе Мария Аснар Лопес) и Испанская социалистическая рабочая партия (Хосе Луис Родригес Сапатеро). НП (первоначальное название — Народный альянс) создана в 1976 в результате слияния 7 политических групп, получивших на первых демократических выборах 1977 весьма скромные результаты. Основатель и главный идеолог партии — один из известных общественно-политических деятелей эпохи франкизма Мануэль Фрага Ирибарне. ИСРП — одна из старейших в Европе, создана в 1879 типографским рабочим Пабло Иглесиасом. С момента создания и до прихода к власти Франко ИСРП всегда играла важную роль в политической жизни страны: входила во II Интернационал, была крупнейшей партией Народного фронта в период гражданской войны 1936—39. Во франкистский период, будучи на нелегальном положении, партия несколько ослабила свою деятельность. Однако с нач. 1970-х гг. в связи с избранием нового генерального сек-

ретаря (Ф.Гонсалеса) ИСРП превращается в ведущую оппозиционную партию страны. На выборах 1982 она одержала триумфальную победу, получив поддержку 12 млн голосов избирателей, что дало ей абсолютное большинство в парламенте (202 депутатских мандата в нижней палате и 134 места в Сенате), позволило сформировать правительственный кабинет во главе с премьер-министром Гонсалесом. Среди региональных партий: БНП (Хавьер Арсалюс Антия, создана в 1985 Сабина Арана, по своей идеологии христианско-националистическая); КиС (президент Хорди Пухоль и Солер, представляет коалицию Демократической конвергенции Каталонии и Демократического союза Каталонии, обе партии созданы в нач. 1930-х гг., по своей идеологии — национал-центристские); ГНБ (Хосе Мануэль Бейрас); КК, состоящая из 5 партий (Паулино Риверо); Партия независимых Лансарота (Димас Мартин Мартин); левое движение представлено партией «Объединенные левые» (ОЛ, генеральный координатор Гаспар Льямасарес Триго, создана в 1986 как предвыборная коалиция Коммунистической партии И. (КПИ), Партии социалистического действия (ПСД), партии «Республиканские левые» и независимых, некоторых других мелких партий, впоследствии вышедших из коалиции).

Профсоюзное движение, насчитывающее 15 млн членов, представлено в первую очередь довольно мощным Всеобщим союзом трудящихся (ВСТ), созданным ИСРП в 1888, Профсоюзной конфедерацией рабочих комиссий левого толка, созданной в 1956 и игравшей значительную роль в борьбе с франкистским режимом (насчитывает 900 тыс.членов), проправительственным Профсоюзным синдикатом рабочих (ПСР), целым рядом университетских профсоюзов. В стране действуют также многочисленные отраслевые и региональные предпринимательские ассоциации, объединённые в национальный патронат — Испанскую конфедерацию организаций предпринимателей (ИКОП), созданную в 1977, играющую важную роль в разработке экономической и социальной политики правительства. По результатам социологических опросов, наибольшим доверием среди более чем 50% испанцев пользуется испанская католическая церковь, включая «Опус Деи» — иерархическую клерикальную организацию, в своей идеологии пытающуюся соединить веру и профессиональную работу. Наряду с лояльно настроенными к правительству общественными организациями действуют несколько левоэкстремистских организаций: баскская «Родина и свобода» (ЭТА), закрытая военно-террористическая организация, основанная в 1959; ГРАПО («Группа антифа-

шистского сопротивления 1 октября»), созданная в 1975. Выступают против Конституции и статуса автономного сообщества, считая его попыткой ликвидации национальных исторических и культурных традиций.

*Внутренняя политика* И. направлена прежде всего на «строительство государства самоуправляемых регионов», обеспечение их взаимной солидарности. Начавшийся в 1978 процесс регионализации происходил по следующим основным направлениям: разработка статуса автономных сообществ, проведение административной реформы путём передачи власти и ресурсов автономным сообществам и муниципалитетам посредством сложного процесса переговоров и конституционных поправок. Особое внимание уделяется разработке политики сглаживания экономических и социальных диспропорций в рамках единой региональной политики ЕС. Ведётся также активная борьба с коррупцией государственных и партийных чиновников, преступностью (особенно среди молодёжи), нелегальными иммигрантами.

*Внешняя политика* современной И. формируется под влиянием факторов, вытекающих из её членства в НАТО, ЕС, других международных организациях, а также с учётом двустороннего военно-политического сотрудничества с США, традиционных связей с Латинской Америкой, странами Средиземноморья, Ближнего и Среднего Востока. Практически три четверти 20 в. И. по целому ряду причин, прежде всего из-за сорокалетней франкистской диктатуры, находилась в длительной международной изоляции. И. сохраняла нейтралитет в 1-й мировой войне и формально в период 2-й мировой войны, фактически же являясь союзником Германии и Италии. В 1950—60-е гг. после краткого послевоенного периода международной изоляции начинается активное военно-политическое сближение И. с США, а косвенно — и с НАТО, учитывая ключевую роль Вашингтона в этой организации, берётся курс на экономическую интеграцию со странами ЕС. Однако полностью нормализовать свои отношения с демократическими государствами Западной Европы И. удалось только в постфранкистский период. В 1981—82 завершается процесс подписания и ратификации Протокола о вступлении И. в НАТО. Вместе с тем вопрос о характере этого членства оставался открытым вплоть до проведения общенационального референдума 1986, утвердившего особый статус участия И. в НАТО, ограниченного только политическими структурами. Вступление в ЕС (1986) открыло «зелёную улицу» для подключения Мадрида к Западноевропейскому союзу (1988), а с 1 января 1990 и к военному бюджету НАТО. После распада СССР И. полностью меняет прежнюю концеп-

цию национальной безопасности, которая ограничивалась исключительно обороной собственной территории, и становится активным и полномасштабным участником всех североатлантических действий по обеспечению коллективной безопасности, включая и миротворческие операции (в зоне Персидского залива, Косово, Югославии и др.). 1 января 1999 г. после длительного и сложного процесса формирования испанской модели членства в НАТО полностью присоединилась к его интегрированной военной структуре. Главными аргументами для принятия такого решения правительством Аснара стали: исчезновение биполярности и превращение альянса в крупнейший центр силы, начало расширения НАТО на восток, реформирование после окончания «холодной войны» интегрированной военной структуры НАТО и, как следствие этого, угроза превращения И. во второразрядного партнёра. За счёт умелого внешнеполитического маневрирования Мадриду, однако, удалось сохранить безъядерный статус своей территории, привлечь внимание НАТО к проблемам Средиземноморья с целью обеспечения безопасности своих анклавов на территории Марокко — Сеуты и Мелильи, усилить свой переговорный потенциал в споре с Великобританией по Гибралтару.

Приоритетное место во внешней и оборонной политике занимает и двустороннее испано-американское военное сотрудничество, которое Мадрид потенциально может использовать в качестве поля для маневров и дополнительного «силового» рычага при решении внешнеполитических вопросов. Осознавая всю важность атлантического направления своей внешней политики, И. тем не менее достаточно активно выступает в пользу развития европейской идентичности в области обороны и безопасности, приветствует углубление интеграционных процессов в рамках ЕС, высказывается за последовательное «врастание» ЗЕС в Евросоюз. В этой связи Мадрид считает, что укрепление трансатлантической солидарности и развитие европейской интеграции — это два, с одной стороны, параллельных, а с другой — взаимодополняющих процесса, которые не следует противопоставлять друг другу. Держась в рамках своих внешнеполитических приоритетов, И. не отказывается от активного отстаивания собственной позиции по отдельным международным проблемам, которая может не совпадать с линией Вашингтона, партнёров по НАТО, ЕС и ЗЕС. Однако степень такой автономии не настолько высока, чтобы дать повод для обвинений Мадрида в его неверности принципам западной солидарности.

Общая численность *Вооружённых сил* И. — 177,95 тыс. чел., включая 9,4 тыс. женщин. Они состоят из Сухопутных войск — 118,8 тыс. чел. (в т.ч. женщин — 6,6 тыс. чел.), Военно-морских — 26,95 тыс. чел. (1,6 тыс.) и Военно-воздушных — 22,75 тыс. чел. (1,2 тыс.) сил. Основные районы размещения испанских Вооружённых сил: сухопутных — Балеарские и Канарские острова, анклавы Сеута и Мелилья; военно-морские базы — Эль Ферроль (провинция Ля Корунья), Сан-Фернандо и Рота (Кадис), Картахена (Мурсия), Лас Пальмас и Пальма де Майорка (Канарские острова), Махон (Менорка). Численность зарубежного контингента испанских миротворческих сил (в Афганистане, Боснии, Югославии) — 2,85 тыс. чел. Число резервистов — 328,5 тыс. чел. Американский военный контингент на территории И. составляет 2,13 тыс. чел., в т.ч. Военно-морских сил — 2080 чел. и Военно-воздушных сил — 250 чел. Испанские Вооружённые силы комплектуются на основе всеобщей воинской повинности (срок службы 9 месяцев, призывной возраст — 20 лет). С декабря 2002 было принято решение о постепенном переходе на контрактную основу, к полностью профессиональной армии. Военные расходы ок. 7 млрд долл., или 1,1% ВВП (2001).

### Экономика

И. — индустриально-аграрная страна с развитой, масштабной и многоотраслевой экономикой. В 2002 по объёму ВВП (796 млрд долл. по ППС) она занимала 5-е место в Западной Европе и 13-е в мире. ВВП на душу населения — 19400 долл., что составляет 85% среднего уровня 4 ведущих европейских стран. В 1991—2002 по темпам среднегодового прироста ВВП (3,1%) И. на несколько пунктов опережала среднеевропейские показатели. Решающие факторы экономического роста — внутренний спрос (прирост св. 4% ежегодно в 2000—01), экспорт (9% в 2001), эффективная государственная экономическая политика.

В *отраслевой структуре* на долю сельского, лесного хозяйства и рыбной ловли приходится 4%, промышленности и строительства — 31%, сферы услуг — 65% (2002). В сельском хозяйстве занято 8% экономически активного населения, в промышленности и строительстве — 28%, в сфере услуг — 64% (2000). Уровень безработицы 12,2% (2,3 млн чел. в 2002), в т.ч. доля безработных в общей численности экономически активного мужского населения — 9,7%, экономически активных женщин — 20,5%, среди молодёжи — 28,5%.

Для *промышленности* И. характерен повышенный удельный вес отраслей, работающих на потребитель-

ский спрос (38,3% в ВВП), сравнительно более низкая доля наукоёмкой продукции (6%), значительные диспропорции в региональном размещении промышленности. На три провинции — Каталонию, Валенсию, Мадрид приходится почти 50% ВВП страны. На обрабатывающую промышленность приходится 19% ВВП (2001), в т.ч. на машиностроительный комплекс (транспортное, общее, электротехническое, радиоэлектронное машиностроение) 34% ВВП. Главной движущей силой промышленного развития И. выступают сектор телекоммуникаций и информационных технологий (8% ВВП), автомобилестроение (6% ВВП, или св. 3 млн автомобилей в год, 80% которых экспортируется, 2001). В отличие от автомобильной промышленности, практически полностью контролируемой иностранным капиталом, в информационно-телекоммуникационном секторе страны монопольные позиции занимает всемирно известная испанская ТНК «Телефоника», контролирующая 1/10 мирового рынка информационных технологий. В целом И. по ряду показателей обрабатывающей промышленности (производство автомобилей, станков, телекоммуникационного оборудования, продукции нефтехимической, химической, текстильной, обувной — 159 млн пар в год, пищевкусовой промышленности) входит в первую десятку мировых производителей. Среди других отраслей обрабатывающей промышленности выделяются: судостроение, чёрная и цветная металлургия, фармацевтическая промышленность, производство стройматериалов и цемента (38 млн т). Из отраслей топливно-энергетического комплекса наибольшей динамикой характеризуются нефтеперерабатывающая, газовая промышленность, атомная энергетика. Производство электроэнергии — 223 млрд/кВт-ч (2001). Старейшая отрасль национального хозяйства — добывающая промышленность (менее 1% ВВП и 0,5% всех занятых в промышленности) представлена предприятиями по добыче и переработке металлических руд, угля (23,4 млн т), цинка, меди, олова, вольфрама, марганца, ртути (2,5 тыс. т, 30% мирового производства, 1-е место в мире).

В сельском хозяйстве 40% стоимости аграрной продукции приходится на животноводство и птицеводство, 35% — на овощеводство, садоводство и виноградарство (27,9 млн т в 2001), 25% — на зерновой сектор. Несмотря на относительно развитое и многоотраслевое сельское хозяйство, последнее тем не менее не в состоянии обеспечить страну такими продуктами питания, как зерно, мясо, молочные продукты. Основными, наиболее конкурентоспособными видами аграрной продукции являются цитрусовые: апельсины (40% мирового производства, 1-е место в мире) и лимоны (15%, 2-е место),

оливки и оливковое масло (1-е место в мире), помидоры, косточковые (персики, абрикосы, сливы) и семечковые (яблоки, груши) культуры, орехи (миндаль). По размерам виноградников И. занимает 2-е место в ЕС (после Франции), по производству вина 4-е место в мире. Выращиваются также бананы, картофель, сахараносы (сахарная свекла и тростник), хлопок, табак. Производство зерновых (пшеницы, ячменя, кукурузы, овса) ориентировано в основном на внутренний рынок. И. является 3-м в мире импортёром зерна. Единственным видом зерновых, который И. традиционно экспортирует, является рис. Животноводство в основном малотоварное и экстенсивное. Разводятся крупный рогатый скот, овцы, козы, свиньи, лошади, мулы и ослы, специальное поголовье быков для корриды, домашняя птица. Производство скота и птицы на душу населения в убойном виде — 118 кг. Рыбная промышленность — одна из самых крупных в Европе (1% ВВП). Улов рыбы и добыча других морепродуктов на душу населения — 28,1 кг (2001).

*Сфера услуг* обеспечивает 3,5% ежегодного прироста ВВП (2001). Ведущие отрасли сферы услуг: торговля и общественное питание (22,5% ВВП), туризм (11% ВВП), денежно-кредитная сфера (7% ВВП).

В 2001 И. посетило 74,4 млн иностранных туристов (2-е место в мире после Франции), в том числе 26,2 млн так называемых экскурсантов (без ночевки). Доходы от туризма составили почти 40 млрд долл. (3-е место в мире после США, Франции). 91% туристов приезжает в И. из Европы. Выезд российских туристов в И. составил 221 тыс.чел. (2001). Доходы от туризма покрывают на 136,6% отрицательное сальдо торгового баланса страны, обеспечивают работой 1,3 млн чел., оказывают воздействие на развитие транспорта и других отраслей промышленности. Сфера туризма в И. находится под контролем государства, что в значительной мере объясняется возможностями самой страны развивать туристический бизнес, стремлением сохранить исторические памятники своей культуры.

В денежно-кредитной системе И. насчитывается ок. 150 банков с общей численностью филиалов 17 727 и общим числом занятых 138 386 чел. (2000). Центральный банк разрабатывает и реализует кредитно-денежную политику с учётом введения в стране евро. Характерная особенность банковской системы И. — исключительно высокий уровень концентрации и централизации производства и капитала. С сер. 1980-х гг., особенно после вступления И. в ЕС, этот процесс ещё больше усилился. На долю 4 ведущих испанских банков приходится свыше 60% банковских депозитов страны. Высокий уровень централизации капитала характерен и для



испанских сберегательных касс. В нач. 1990-х гг. в результате серии слияний и поглощений были созданы две ведущие сберегательные кассы, аккумулирующие св. 90% личных сбережений испанских граждан.

Протяжённость автомобильных дорог 663,8 тыс.км, в т.ч. с твёрдым покрытием — 657,2 км (99%). Железных дорог 12,5 тыс.км (из них электрифицированных — 7,1 тыс.км). Основная часть железных дорог принадлежит государственной компании РЕНФЕ. К 2004 предполагается начать процесс частичной приватизации компании. Морским транспортом перевозится 80% импортных и 70% экспортных грузов, задействовано 1502 морских торговых судна общим водоизмещением св. 2 млн т. Число аэропортов — 110 (включая частные), их ежегодная пропускная способность — св. 80 млн пассажиров. Число пользователей мобильными телефонами 12 млн чел. (2002), Интернетом 4,6 млн чел. (2001).

Конституция И. определяет экономическую модель страны как «свободное рыночное хозяйство», которое органы государственного управления «гарантируют и защищают в соответствии с требованиями общего экономического развития и планирования». При этом за государством сохраняется исключительная компетенция в вопросах экономической политики. Предусматривается, что государство будет также «регулировать свободную частную инициативу исходя из общих экономических интересов страны». Стратегическая задача экономической политики 1990-х гг. — достижение экономических показателей Маастрихтских соглашений ЕС. Большое внимание уделяется развитию мелкого и среднего бизнеса, структурной перестройке промышленности и банковской сферы, включая приватизацию отдельных государственных предприятий. За 1993—2002 бюджетный дефицит сократился с 7,1 до 1,1%, уровень инфляции с 11,4 до 3,4%. Государственный долг составляет почти 63 млрд долл. (2002).

Структурная перестройка промышленности направлена на создание наукоемких отраслей промышленности, модернизацию производства и рационализацию управленческих структур кризисных отраслей (текстильной, судостроительной, угольной, энергетической, нефтеперерабатывающей, черной металлургии) с целью повышения их конкурентоспособности, поэтапную приватизацию отдельных государственных предприятий, пересмотр их субсидирования с целью повышения эффективности функционирования. В целом по промышленности ставится задача роста производительности труда, повышения качества выпускаемых товаров, увеличения удельного веса (на 20—25%) товаров

с высокой добавленной стоимостью, ликвидации избыточных производственных мощностей, достижения оптимального соотношения занятости и технологии путём закрытия устаревших цехов и установок, замены их новыми высокопроизводительными видами оборудования. Главный проводник промышленной политики — Министерство промышленности, которое разрабатывает среднесрочные программы развития промышленности в целом, а также отдельных отраслей.

К числу наиболее приоритетных направлений государственной экономической политики относится развитие мелкого и среднего бизнеса, роль которого в экономике страны исключительно велика. На долю 97% компаний с числом занятых до 50 чел. приходится 46% занятых и 60% общего объёма ВВП. Особым вниманием со стороны государства (в плане налогового и льготного стимулирования) пользуется т.н. сектор общественной экономики — компании трудящихся, кооперативы объединённого труда, общества коллективных действий и т.д., совмещающие (в отличие от государственных и частных предприятий) коммерческие и социальные функции.

Налоговая реформа осуществлялась в несколько этапов и была направлена прежде всего на устранение анахронизмов налогообложения франкистского периода. В ходе реформы в большее соответствие было приведено соотношение между прямыми и косвенными налогами, доля последних снизилась почти в 1,5 раза; путём введения прогрессивной шкалы налогообложения увеличилось налоговое бремя наиболее обеспеченных слоёв населения; налоговых льгот лишились земельные собственники и наследники крупных состояний, введены налог на добавленную стоимость (вместо двух десятков налогов, существовавших при франкизме), прогрессивная шкала налогообложения на прибыль предпринимательского сектора, усовершенствована система фискального инспектирования и штрафных санкций. В результате резкого увеличения собираемости налогов их доля в ВВП возросла с 16% в 1975 до почти 37% в 2001.

Доходы и расходы государственного бюджета составляют соответственно 105 и 109 млрд долл. (2000). 96% общего объёма бюджетных поступлений приходится на налоги, в т.ч. прямые 29,7%, косвенные 21%, отчисления в социальный фонд 39%, налоги на собственность 0,2%. В 2001 центральный бюджет страны контролировал 65% государственных расходов по сравнению с 90% в 1975, а без счетов государственных предприятий и системы социального обеспечения — всего 35%. Децентрализация бюджетных средств и их передача на региональный уровень осуществляется

преимущественно в форме целевых субсидий по линии Фонда межтерриториальных компенсаций (ФМК, создан в 1984). Объём финансирования регионов рассчитывается по определённой формуле и автоматически увеличивается каждые 5 лет. В компетенции центра находятся только долгосрочные инвестиции с правом местных властей (на уровне муниципалитетов) самостоятельно выбирать механизм финансирования своих инвестиционных проектов. Наряду с децентрализацией бюджетных средств происходили существенные изменения и в направлениях их расходования: сокращались расходы на государственное управление (снижение доли заработной платы государственных чиновников) и на военные нужды. В структуре расходования бюджетных средств основной объём (св. 50%) приходится на социальное обеспечение, здравоохранение, образование и культуру, на государственное управление 5,5%, на оборону 3,2%.

Денежно-кредитная политика обеспечивала финансовую стабильность и координацию экономической политики в строгом соответствии с задачами и приоритетами структурных реформ. Одновременно большое внимание уделялось структурной перестройке банковской сферы в сторону её диверсификации (повышение роли иностранных банков, инвестиционных фондов и страховых компаний), преодоления чрезвычайной замкнутости и ориентации преимущественно на внутренний рынок (до нач. 1980-х гг. участие даже самых крупных национальных банков в международных операциях составляло немногим более 1%), уменьшения прямого государственного контроля над финансово-кредитной системой, постепенного интегрирования её в денежно-кредитную систему ЕС. С созданием единого внутреннего рынка ЕС (1993) были сняты последние ограничения на пути свободного движения капитала. В частности, либерализован выход испанских ценных бумаг на международные финансовые рынки, принято законодательство, разрешающее проведение кредитных операций между резидентами и нерезидентами, разрешено открытие счетов резидентами за рубежом, национальная валюта стала полностью конвертируемой. Единственное ограничение, сохранившееся для нерезидентов, — они не могут вкладывать свои средства в отрасли «национального интереса»: железные дороги, радио, телевидение, военную промышленность.

Основные приоритеты *социальной политики* — борьба с безработицей, сфера образования, здравоохранения, социальное обеспечение. В 2001 государствен-

ные расходы в социальную сферу составили 16% ВВП (против 8% в 1975). Система социального обеспечения представлена единым и 5 специальными режимами (для сельскохозяйственных рабочих, шахтёров, экономически активного населения, госслужащих и военных), охватывающих 95,5% населения страны. 2/3 системы социального обеспечения идёт на выплату социальных доходов (пенсии по старости, инвалидности, выплаты по страхованию от несчастных случаев и т.д.), 50% этих выплат — пенсии по старости. Источники социальных выплат: бюджетное финансирование и взносы в систему социального страхования (66% общей суммы социальных расходов), в т.ч. предпринимательские взносы (85%), взносы трудящихся (15%). Пенсионные выплаты (по старости) и пособия по безработице составляют более 55% (14,5% в 1975) общего объёма средств социального обеспечения. Наряду с относительно высоким средним размером пенсии (60—100% среднего уровня заработной платы), ежегодным увеличением объёма минимальной пенсии введён в действие и механизм индексации пенсий (в начале каждого финансового года) в зависимости от темпов роста потребительских цен, повышена управляемость пенсионной системы, создан Государственный совет по делам престарелых, координирующий деятельность соответствующих региональных ведомств, занимающийся разработкой и реализацией геронтологических планов. Влияние частных пенсионных фондов, несмотря на высокую динамику их роста, остаётся пока незначительным. Они охватывают 20% экономически активного населения страны, а объём аккумулированных ими средств 5%. Пособия по безработице получают 70% общей численности безработных.

Система здравоохранения преимущественно государственная. Доля государственных расходов на здравоохранение 7,4% ВВП (2001). Административно-организационные функции управления системой на федеральном уровне возложены на Национальный институт здравоохранения, который работает в тесном взаимодействии как с большинством подчинённых ему, так и с независимыми региональными органами здравоохранения. Взяв на себя 83% расходов на здравоохранение, правительство в значительной мере укрепило престиж государственной системы здравоохранения, обеспечило высокий качественный уровень государственных медицинских услуг и бесплатный доступ к ним 99,5% населения страны. На первой стадии клинического лечения больные оплачивают только 40% стоимости лекарств, хронически больные 10%, пенсионеры полностью освобождены от их оплаты.

Государство финансирует 70% продаваемых на внутреннем рынке фармацевтических товаров, что является одним из самых высоких показателей в ЕС.

Внешнеэкономическая политика направлена на развитие экспорта, диверсификацию его товарной и географической структуры, сокращение дефицита торгового баланса. Доля И. в мировой торговле поднялась с 1,6% в 1975 до 4,4% в 2001, в т.ч. по экспорту с 0,7 до 1,9%, по импорту с 0,9 до 2,5% соответственно. Экспорт товаров 111 млрд долл.: на сельскохозяйственное сырьё и продовольствие приходится 19%, полуфабрикаты — 40%, готовые промышленные товары — 41% (из них на наукоёмкую продукцию — 8%, 2001). Импорт 144 млрд долл. Почти 60% испанского импорта составляют сельскохозяйственные и продовольственные товары, сырьё, энергоносители и технологически сложная машинотехническая продукция. Основными статьями машинотехнического экспорта (21% общего объёма вывоза) являются транспортные средства (автомобили, суда и судовое оборудование, станки для лёгкой и пищевкусовой промышленности, оборудование для атомных электростанций). В числе товаров экспортной специализации И. — нефтепродукты (6% мирового экспорта), продукция чёрной и цветной металлургии, пищевкусовой, легкой и обувной промышленности, стройматериалы, цемент. В импорте велика доля наукоёмкой продукции, нефти и нефтепродуктов, химических товаров, металлов и изделий из них, хвойных пиломатериалов, продовольствия (10%), в т.ч. зерна (30% всех закупок продовольствия). Основные торговые партнёры: ЕС (ок. 70% внешнеторгового оборота); развивающиеся страны (18%), в т.ч. страны Латинской Америки (9%); США (5%); Китай и Япония (3%); страны Центральной и Восточной Европы (4%), включая РФ (1,6%).

Одна из основных проблем испанской внешней торговли — хронический дефицит торгового баланса (30 млрд долл. в 2001). Несмотря на ускоренные темпы роста товарного вывоза, коэффициент экспортного покрытия импорта имеет тенденцию к сокращению. В 2001 он составил 74% против 80% в 1995.

Приток прямых иностранных инвестиций в И. 36 млрд долл. (2001), а объём накопленных прямых иностранных инвестиций — 160 млрд долл. (2001). Основные инвесторы: ЕС (ок. 70% общего объёма) и США (17%). Объём накопленных прямых испанских инвестиций за рубежом также велик — 160 млрд долл., из них 60% приходится на Латинскую Америку, 35% — на ЕС. Отрицательное сальдо платёжного баланса по текущим операциям 19 млрд долл. (2001), государственный внешний долг 90 млрд долл. (1997).

В 2000 объём экспорта И. в РФ составил 0,7 млрд долл., импорта — 1,6 млрд долл.; св. 80% приходится на нефть и другие сырьевые товары. По сравнению с 1995 ежегодный приток испанских капиталовложений в российскую экономику увеличился более чем в 2 раза, общий объём накопленных испанских инвестиций в РФ — ок. 100 млн долл. (2000).

### Наука и культура

В 2002 расходы на *образование* составили в ВВП 6% (против 2,3% в 1975), в бюджете — 12%, в т.ч. на начальное 33,3%, среднее 47,9%, высшее 16,9%. Образование преимущественно государственное, четырёхуровневое: дошкольное, среднее обязательное (от 6 до 16 лет), необязательное специальное (от 16 до 18 лет), университет. Система образования за годы демократических преобразований подверглась существенному реформированию в сторону универсализации и открытости для всех социальных групп, децентрализации управления, а главное — повышения качественного уровня обучения, ориентированного на общеевропейские стандарты подготовки рабочей силы. Управление системой среднего образования передано на региональный уровень, дошкольным и начальным образованием — муниципалитетам. За центральным правительством сохраняются лишь регулирующие, контролирующие и координирующие функции в общенациональном масштабе, включая распределение финансовых средств на образовательные цели. Сроки обязательного бесплатного среднего образования увеличены до 10 лет, включая среднее профессионально-техническое образование, которое получают 30% испанских учащихся. В целом 90% детей в возрасте до 16 лет являются выпускниками средних школ (2001). Доля лиц в возрасте 25–34 лет с неполным средним образованием в общей численности занятых упала до 45%, в возрасте 20–24 лет — до 15%, в то время как среди 55-летних этот показатель — св. 90%. Создана система профессионально-технической подготовки и переподготовки кадров (практически не существовавшая при Франко) для взрослого населения страны, включая дальнейшее трудоустройство по новой специальности. Программы профессиональной подготовки разрабатываются на уровне региональной администрации в сотрудничестве с местными образовательными учреждениями, предпринимательскими ассоциациями и профсоюзами с учётом реального спроса на рабочую силу. За 1980–2001 численность студенческой молодёжи увеличилась с 500 тыс. до более 1,5 млн (30,5% общего числа молодёжи), а доля лиц с высшим образованием в общей численности трудоспособного

населения повысилась с 5 до почти 9%. Обеспечив полную независимость образовательного процесса университетов и их автономию, государство тем не менее взяло на себя основную долю финансирования высшей школы: 47 (из 57) высших учебных заведений сегодняшней И. являются государственными, в них учатся 97% общего числа студенческой молодёжи страны.

Доля НИОКР в ВВП выросла с 0,5% в 1975 до 1,1% в 2002. Число учёных в общей численности занятых увеличилось и составило 120 618 чел. (2000). Численность научных работников, получивших степень доктора, увеличилась на 33%, в т.ч. в технической области на 50%. Доля государства в финансировании НИОКР 47% (2000). Первый национальный план развития НИОКР был принят в 1986, он был дополнен рядом отраслевых планов развития наукоёмких отраслей (электронной промышленности, автоматизации и компьютеризации, новых материалов, биотехнологии). Действует Центр развития технологии и промышленности. Задача центра — привлечение крупных иностранных инвесторов в наукоёмкие отрасли в обмен на налоговые льготы и кредиты, подготовка высшего управленческого и инженерного персонала, особенно в области информационных технологий. И. активно участвует в научно-технических программах ЕС.

Испанская культура представляет собой уникальный синтез романской (латинской), арабской, европейской и, конечно, самобытной национальной культуры. Основным реальным воплощением этого синтеза является испанский язык, относящийся к романской группе индоевропейских языков со значительной примесью арабских слов. Многовековое воздействие исламской культуры не менее заметно и в многочисленных литературных (в испанском фольклоре) и архитектурных памятниках Кордовы, Малаги, Севильи, Сарагосы, Гранады. Период 12—15 вв. связан с появлением первого национального эпоса «Поэмы о моем Сиде», кастильской литературы, введением книгопечатания (1474), созданием самобытной поэтической лирики (знаменитых испанских романсов), архитектурных шедевров Хуана де Эррера, художественных творений Луиса де Моралеса и Эль Греко, отразивших эпоху гуманизма и ставших предвестниками Золотого века испанской культуры. Его

наиболее яркие представители: Мигель Сервантес де Сааведра, Лопе Фелис де Вега Карпио, Тирсо де Молина, Педро Кальдерон де ла Барка (в литературе), Диего Веласкес, Ф. Сурбаран, Х. Рибера, Бартоломе Эстебан Мурильо (в живописи). Испанская культура 19 в., находившаяся под влиянием французского классицизма, а позднее неоклассицизма, связана с литературными именами Мануэля Хосе Кинтана, Бенито Переса Гальдоса, в живописи она ознаменовалась появлением гениального художника Франсиско де Гойи, в архитектуре оставила такие творения, как Музей Прадо в Мадриде. На рубеже 19—20 вв. развернулось дарование крупнейшего испанского философа и историка испанской литературы Марселино Менендес-и-Пелайо, оказавшего огромное воздействие на последующее поколение испанских учёных, общественно-политических деятелей, философов и литераторов. Решающую роль в создании испанской культуры 20 в. сыграли два поколения: так называемое «поколение 98 года», которое в духовном плане находилось под впечатлением «национальной катастрофы» И., вызванной её поражением в войне 1898, и «поколение 30-х гг.», свидетелей ещё одной исторической трагедии испанского народа — гражданской войны 1936—39. Наиболее яркими представителями этих двух поколений испанских писателей, философов и общественно-политических деятелей являются Мигель де Унамуно-и-Хусо, Пио Барохо-и-Неси, Асорин (Хосе Мартинес Луис), Антонио Мачадо, Гарсиа Лорка и др., напряжённо искавшие «национальную идею» И., пути её дальнейшего духовного, экономического и политического возрождения. Другие направления культурного развития И. в 20 в. связаны с именами великого каталонского архитектора Антонио Гауди, положившего начало эпохи модернизма и авангардизма в испанском искусстве. Величайшими представителями последнего стали Пабло Руис Пикассо, Сальвадор Дали и Жоан Миро. В последнее десятилетие вклад И. в мировую культуру внесли выдающиеся архитекторы современности Калатрава, Серт, Бофиль, художники и скульптуры Тапиес, Антонио Лопес, Барсело, Чильида и др., выразившие себя в творениях огромной авторской индивидуальности.







## ИТАЛИЯ (Italia, Italy)

### Общие сведения

Официальное название – **Итальянская Республика** (*Repubblica Italiana, Republic of Italy*). Расположена в южной части Европы. Площадь 301,2 тыс. км<sup>2</sup>, численность населения 57,7 млн чел. (2002). Государственный язык – итальянский. Столица – г. Рим (2,6 млн чел., 1995). Государственный праздник – День Республики 2 июня (с 1946). Денежная единица – евро (с 2002, до этого лира).

Член международных организаций: ООН (с 1955), ЕС (с 1957), НАТО (с 1949), «большой семёрки» и др.

### География

Расположена между 12°50′ восточной долготы и 42°50′ северной широты. Омывается *морями*: Адриатическим – на северо-востоке и востоке, Лигурийским – на северо-западе, Тирренским – на западе, Ионическим – на юго-востоке, Средиземным – на юге. *Береговая линия* протяжённостью 7375 км сравнительно слабо расчленена, почти все крупные порты (за исключением Неаполя, Салерно, Таранто и Кальяри) сооружены в искусственных гаванях. Территория включает два крупных острова – Сицилию и Сардинию, сравнительно небольшие острова Эльба (входит в Тосканский архипелаг), Искья, Капри, Пантеллерия и несколько групп мелких (Понцианские, Липарские, Эгадские, Тремити). Крупнейшие заливы – Генуэзский и Венецианский на севере, Таранто на юге. Граничит на севере со Швейцарией, Францией, Австрией и Словенией, а также с Сан-Марино и Ватиканом (анклавы).



*Горы и возвышенности* занимают 76,8% территории. На севере окаймлена высочайшей в Европе системой Альп, имеющей пять вершин высотой более 4 тыс. м (Монте Бьянко, Монте Червино, Монте Роза, Гран Парадизо и Пиццо Бернина), с севера на юг проходят Апеннины с высшей точкой 2914 м. Реки протяжённостью более 300 км: По, Адидже, Тибр и Адда. Площадь бассейна По ок. 1/4 национальной территории. В предгорьях и горных районах Альп, на Адриатическом побережье много озёр, 5 из которых площадью более 100 км<sup>2</sup> (Гарда, Маджоре, Комо, Тразимено и Больсена). В стране много искусственных водохранилищ. Равнины располагаются в прибрежных районах и по течению рек. Крупнейшая из них – Паданская (долина р. По), житница И. Почвы разнообразны – от горно-луговых и горно-лесных на севере до коричневых субтропических на острове Сицилия. На побережье Лигурийского и Тирренского морей на известняках сформировались красноцветные средиземноморские *почвы*, особенно благоприятные для выращивания фруктовых деревьев и винограда. Встречаются вулканические, болотистые, аллювиальные почвы.

*Леса*, на 95% расположенные в гористых местностях, занимают 23% территории (что ниже средневропейского показателя). *Растительный мир* включает средневропейские (дуб, береза) и вечнозелёные породы (каменный и пробковый дуб, пиния, пальма, лавр и др.). Преобладают культурные виды, прежде всего субтропические – цитрусовые, оливы, миндаль, гранат, инжир, плантации пробкового дуба. В горах выражена высотная поясность – от субтропической расти-

тельности у подножия Апеннин до мхов с лишайниками у кромки ледников. *Фауна* включает небольшое число крупных диких животных (медведь, волк, серна, косуля) в труднодоступных горных районах, более широко распространены кабаны и лисы, много мелких хищников и грызунов. Насчитывается до 400 видов птиц. Главные породы морских рыб — кефаль, треска, сардины, тунец, камбала, речных — карп, форель, угорь. Разнообразны другие «дары моря» — моллюски и пр. Для охраны флоры и фауны создано 4 национальных парка общей площадью ок. 2 тыс. км<sup>2</sup>.

*Полезными ископаемыми* И. сравнительно небогата, исключая крупнейшие месторождения киновари (ртуть) и значительные запасы природных строительных материалов — известняка, доломитов, мрамора, гранитов, глин, гипса, асбеста, мергелей, пуццолана и пр. Имеются месторождения магния, сурьмы, природного газа, пиритов, калийных солей, серы.

*Климат* на большей части территории субтропический, но вытянутость с севера на юг и гористость вызывают большие различия между районами — от умеренно тёплого климата Паданской равнины до ярко выраженного субтропического на острове Сицилия. Средняя температура января в долине По — около нуля, на юге и островах +8—10°С; средняя температура июля в долине По +23—24°С, на юге и островах +26°С. Климат Альп изменяется с высотой от умеренно тёплого до холодного. В верхней части Апеннин климат холодный, в замкнутых межгорных долинах — резкоконтинентальный. Приморские районы отличаются мягкостью климата, разница средних температур января и июля составляет 15°.

### Население

*Динамика населения* в целом неблагоприятна. За 1985—2002 (последний год — оценка) рождаемость снизилась с 9,9 до 8,9‰, смертность увеличилась с 9,5 до 10,1‰, общее число детей, приходящихся на одну женщину, упало с 1,35 до 1,19. Детскую смертность удалось сократить с 10,0 до 5,8 чел. на 1000 новорождённых. Рождаемость снижалась с сер. 1960-х гг., недостаточна для обеспечения естественного прироста. Показатели хуже среднеевропейских и отражают интенсивное старение населения.

По величине *индекса старения* (соотношение возрастной группы 65 лет и старше к группе 0—14 лет) — 127 — И. стоит на первом месте в Европе. За последние 20 лет численность группы 0—14 лет сократилась с 22,6 до 14,4%, а группы 65 лет и старше выросла с 13,9 до 18,2%. Индекс зависимости (отношение возрастной

группы 65 лет и старше к группе 15—64 года) повысился за тот же период с 20,3 до 27,1. Данное обстоятельство является одной из причин изменения возраста выхода на пенсию, предусмотренного законодательством 1990-х гг., с 60 лет для мужчин и 55 для женщин на 65 лет для обоих полов (этот переход будет осуществляться постепенно). В то же время И. имеет один из лучших в Европе показателей средней продолжительности жизни — 79,2 года. За 1970—2002 он повысился с 69,0 до 76,1 года для мужчин и с 74,9 до 82,6 года для женщин.

*Соотношение мужского и женского населения* составляло в 2002 94:100, в т.ч. по возрастным группам: 0—14 лет — 106:100, 15—64 года — 99:100, 65 лет и старше — 70:100. Уровень грамотности среди лиц в возрасте 15 лет и старше — 98%. В городах с числом жителей св. 10 тыс. проживает 60% населения. Для севера и центра характерна плотная сеть малых городов с населением 10—30 тыс. чел., для юга — города-сёла, где одна часть населения занята в промышленности (чаще всего местного значения), а другая — в сельском хозяйстве. Продолжается процесс урбанизации: растёт число городов с населением св. 100 тыс. чел., появляются зоны сплошной городской застройки (например, Турин — Милан — Бергамо).

Св. 97% — итальянцы, говорящие на местных диалектах итальянского языка. На севере имеются немецкоязычные (район Трентино-Альто-Адидже), франкоязычные (Валле д'Аоста) и словенские (Триест-Горичия) районы, на юге — небольшое число этнических албанцев и греков. С 1973 сальдо миграции положительное; сложились общины (тыс.чел., 2000): марокканцев (170), албанцев (130), филиппинцев (65), югославов (57), тунисцев (55), китайцев (50). Внутренние миграционные потоки направляются с юга на север.

Подавляющее большинство итальянцев — католики латинского обряда. Имеются общины протестантского и иудейского вероисповедания, благодаря иммиграции растёт мусульманская прослойка.

### История

Постоянное население Апеннинского полуострова сложилось к 8 в. до н.э. В 4—2 вв. до н.э. происходит возвышение Рима, возникает империя, простирающаяся далеко за пределы современной И. В 5—6 вв. н.э. нашествия варваров полностью разоряют страну, воцаряется политическая раздробленность. Начиная с 962 попыткам императоров «Священной Римской империи германской нации» утвердить свою власть на территории севера и центра И. противостоит возникшая в 8 в. Папская область. На юге, захваченном норманнами, в

12 в. возникает Королевство Сицилии, вступающее в союз с папским престолом. В 1176 Ломбардская лига североитальянских городов, усилившихся благодаря торговле с Востоком, при поддержке папы одерживает победу при Леньяно над Фридрихом I Барбароссой. Однако на большей части территории не прекращается междоусобная борьба между гибеллинами (сторонниками императора) и гвельфами (сторонниками папы).

Экономическое процветание севера сопровождается установлением власти тиранических династий в большинстве городов-республик. Генуя, Флоренция, Венеция и Милан борются за господство на полуострове. Флорентийские банкиры с их передовой техникой финансовых операций выходят на лидирующие позиции в Европе. В 14–16 вв. И. становится родиной европейского Возрождения; глубоко укоренившийся политический партикуляризм только способствует умножению очагов развития искусства и культуры, многообразию художественных школ и традиций. В то же время возникает инквизиция, пытающаяся наряду с ересями искоренять и критику, обличающую развращённые нравы папского двора и религиозных орденов.

С кон. 15 в. политически раздробленная И. становится объектом борьбы между Испанией и Францией, приводящей в 1559 к захвату испанскими войсками большей части полуострова. Вместе с этим королевством итальянские земли переживают его затяжной упадок, а затем становятся ареной «войны за испанское наследство» (1701–13), в результате которой большая их часть переходит под власть австрийских Габсбургов. Борьба обоих царствующих домов за итальянские владения продолжается до сер. 18 в.

С 1794 итальянская политическая карта перекраивается в ходе военных экспедиций Наполеона Бонапарта, под контролем которого к 1809 оказывается весь полуостров. Наполеон проводит политику уничтожения «старого порядка», вводя законодательство, отменяющее феодальные привилегии и секуляризующее владения церкви. Венский конгресс 1815 восстанавливает в И. господство австрийских Габсбургов; но Неаполитанское королевство, Папская область и Сардинское королевство (с центром в Пьемонте) остаются самостоятельными. Идеи Просвещения и Французской революции питают буржуазно-демократические (Мадзини) и либеральные (Джоберти, Д'Адзелио) освободительные движения. В 1830 и 1848 во многих городах происходят народные выступления. В Пьемонте либеральная партия во главе с К.Кавуром (премьер-министр с 1852) ведёт политику объединения итальянских земель вокруг Савойской династии. В мае 1860

этой политике оказывает решительную поддержку военная экспедиция Дж. Гарибальди. В марте 1861 провозглашается создание Итальянского королевства, в 1871 присоединением Рима и упразднением светской власти пап завершается объединение И.

На рубеже 19–20 вв. экономика вступает в полосу подъёма, однако нерешённость аграрной проблемы вызывает рост социальной напряжённости. Атмосфера межимпериалистического соперничества в Европе захватывает и И.: она инициирует войны с Турцией, захватывает Ливию и Додеканезские острова, вступает в 1-ю мировую войну и аннексирует ряд территорий на своих границах. В условиях нарастающего кризиса послевоенной политической системы и революционного брожения в стране крупная буржуазия решает оказать поддержку Б. Муссолини, который с согласия короля Витторио-Эммануэле III устанавливает в 1925 фашистскую диктатуру. Этот период итальянской истории характеризуется радикальной перестройкой экономических и политических институтов на началах диктаторства и автаркии, широким использованием национально-популистской риторики, усилением позиций монополистического капитала и милитаризацией страны. В области внешней политики И. берёт курс на агрессивное перекаривание политической карты мира в союзе с родственными режимом. В июле 1940 она объявляет войну Великобритании и Франции, в 1941 вступает в войну с СССР.

Падение режима Муссолини в июле 1943 и военный разгром стран «оси» открыли демократический этап развития И. 10 июня 1946 провозглашена республика, в 1947 принята демократическая Конституция. Политика нового руководства страны исходит из принципов «европеизма» в увязке с «атлантизмом». В 1949 И. присоединяется к НАТО, в 1951 — к Европейскому объединению угля и стали, в 1957 становится одной из стран-основательниц Общего рынка (Римский договор), в 1955 вступает в ООН. Принятие Плана Маршалла помогает быстро восстановить разрушенное войной хозяйство. На юге с 1950 проводится аграрная реформа, в результате которой появляется многочисленный класс мелких земельных собственников; создаётся государственный орган Касса Юга, финансирующий крупные вложения в инфраструктуру и промышленность этого района; в рамках «плана Ванони» (1955–64) проводятся общественные работы и создаются сотни тысяч рабочих мест. На рубеже 1950–60-х гг. темпы роста экономики резко ускоряются («итальянское чудо»), закладываются основы современного социального государства. На про-

тяжении следующего десятилетия страна становится индустриально-аграрной и вступает в круг ведущих держав западного мира.

В 1970-х гг. в И., бесценно руководимой Христианско-демократической партией (ХДП), обостряется политическая борьба вокруг проблемы демократического использования потенциала государственного сектора, в который перешло ок. 60% национальной экономики, и участия левых сил в управлении страной. В 1976 Итальянская коммунистическая партия (ИКП) одерживает крупную победу на парламентских выборах; руководитель левого крыла ХДП А.Моро склоняется к созданию правительства с участием коммунистов, но его убивают «красные бригады». В 1979 лидер Итальянской социалистической партии (ИСП) Б.Кракси впервые входит в правительство в качестве премьер-министра. Однако подспудное развитие политического кризиса продолжается, и в нач. 1990-х гг. происходят системные потрясения (операция «чистые руки»), завершающиеся полной сменой политического ландшафта. С этого момента И. переживает этап структурных реформ, проводимых сменяющимися друг друга коалиционными правительствами левого и правого центра.

#### Государственное устройство и политическая система

И. — «демократическая республика, основой которой является труд», говорится в Конституции, принятой в 1947. *Административное деление* включает три вида единиц: районы (их 20), провинции (94) и коммуны, т.е. муниципалитеты (ок. 1 тыс., идёт укрупнение). Принято разделять экономические районы Севера (Ломбардия, Пьемонт, Лигурия, Венето, Эмилия-Романья, Валле д'Аоста, Трентино-Альто-Адидже, Фриули-Венеция-Джулия), Центра (Лацио, Тоскана, Умбрия, Абрुцци, Марке) и Юга (Кампания, Молизе, Апулия, Базиликата, Калабрия, Сицилия, Сардиния). Крупнейшие города (более 1 млн чел., 1995): Рим, Милан и Неаполь. Крупные урбанизированные зоны сложились вокруг городов Турин, Генуя, Венеция, Болонья, Флоренция, Бари, Палермо, Катания и Кальяри.

Управление государством осуществляется в соответствии с конституционными принципами и нормами гражданского права. *Высший орган законодательной власти* — двухпалатный парламент, *высший орган исполнительной власти* — кабинет министров (правительство). *Глава государства* — президент. *Глава высшего органа законодательной власти* — спикер верхней палаты парламента. *Глава высшего органа исполнительной власти* — премьер-министр.

По характеру распределения прерогатив в системе власти И. является парламентской республикой. Нижняя палата (палата депутатов) избирается сроком на 5 лет, верхняя (Сенат) — на 6 лет всеобщим прямым голосованием; в первом случае избирательным правом пользуются граждане, достигшие 18 лет, во втором — 25 лет. Новый избирательный закон 1993 заменил пропорциональную систему голосования смешанной, с преобладанием мажоритарного принципа. В палате депутатов 3/4 мест заполняются на мажоритарной основе, остальные — пропорционально голосам, поданным за общенациональные партийные списки, с учётом порога доступа (4%). В Сенате 3/4 мест заполняются мажоритарным, остальные — пропорциональным голосованием по районам, причём каждая партия может выставить в избирательном округе не более одного кандидата. Небольшое число сенаторов за особые заслуги перед страной может быть назначено пожизненно.

По итогам выборов президент назначает премьер-министра, который формирует состав правительства и представляет его на утверждение президенту, а затем парламенту. Правительство ответственно перед парламентом. Наличие в этом органе большого числа фракций и неустойчивость партийных коалиций обычно приводили к частой смене кабинетов. Правительство С.Берлускони, пришедшее к власти в 2001, является 59-м по счёту за послевоенный период.

Президент (согласно закону он не может быть моложе 50 лет) избирается коллегией выборщиков, состоящей из членов обеих палат и 58 представителей районов, сроком на 7 лет. Для избрания требуется квалифицированное большинство в 2/3 голосов, но если кандидатура не проходит после 3-го голосования, становится достаточным простое. Президент может распускать парламент, но не позднее чем за 6 мес. до окончания срока его полномочий.

*Выдающимися деятелями* послевоенного периода были: А.де Гаспери — лидер ХДП и премьер-министр в 1945—53, сыгравший ведущую роль в определении стратегии внутренней и внешней политики И. на этапе перехода к демократии; Л.Эйнауди — первый президент страны, видный экономист; Э.Маттеи — основатель и президент государственного нефтяного холдинга ЭНИ; Дж.Андреотти — член руководства ХДП, начиная с 1946 постоянный член парламента, неоднократно возглавлявший правительство или занимавший высокие руководящие посты.

*Высшим органом судебной власти* является Конституционный суд. Он состоит из 15 судей, треть которых назначает президент, треть избирается парла-



ментом, а треть избирается обычным и административным Верховными судами.

Система исполнительной и законодательной власти на местах переживает период трансформации. С 1990-х гг. в стране происходит законодательный сдвиг — передача части управленческих функций (а также финансовых и кадровых ресурсов) из центра на периферию. В 1993 введены прямые выборы мэров городов с населением св. 15 тыс. чел. и провинций, мажоритарная система выборов в местные законодательные органы (джунты); с 2000 прямым голосованием избираются и главы районов. Важным событием стал пересмотр в 2001 одной из статей Конституции, что дало районам законодательные права по широкому кругу вопросов, в т.ч. право вносить изменения в свои статуты без обязательного одобрения их центром. Всё это реально увеличило автономию региональных и местных органов власти. Одновременно повысилась роль функциональных автономий — парасоциальных организаций, обладающих специфической формой самоуправления и тесно взаимодействующих с властями в решении местных задач (торговые палаты, университеты, местные ярмарки, некоторые центры здравоохранения, консорциумы, межмуниципальные предприятия сферы услуг и т.п.). Появилась и новая структура — совещания, представляющие собой органы постоянного взаимодействия центральной администрации с региональными и местными звеньями власти на консультативной основе. Круг вопросов, входящих в сферу деятельности негосударственных структур и институтов местного самоуправления, постоянно растёт, что создаёт предпосылки для федеративного переустройства. Однако возникающая система пока не может быть охарактеризована как федерализм, поскольку верхняя палата парламента юридически не является палатой региональных автономий. Начавшаяся реформа носит в известной степени импровизационный характер: механизм передачи управления на субнациональные уровни недостаточно проработан, многие вопросы разделения полномочий между районами, провинциями и муниципалитетами до конца не прояснены.

*Партийная система* И. в нач. 1990-х гг. подверглась глубоким изменениям. Предшествовавшая ей система характеризовалась как «несовершенная двухпартийность», поскольку не допускала обычного для демократического государства чередования у власти двух ведущих партий или блоков. Фактической монополией на власть обладала ХДП, вторая крупнейшая политическая сила — ИКП в условиях «холодной войны» была обречена оставаться в оппозиции. Коалиционные правительства во главе с ХДП формировались на основе полити-

ческого торга, скрепляемого распределением постов в государственном секторе. Это породило массовую коррупцию. По оценкам экспертов, размах нелегального финансирования партий, участвовавших в дележе бюджетных средств через размещение контрактов, подрядов и т.п., достигал 50–100 млрд долл. в год. В 1992 группа миланских прокуроров во главе с А. ди Пьетро начала расследовать коррупционные связи партийных лидеров и бизнес-элиты. В эту операцию («чистые руки») оказались вовлечены более 100 депутатов парламента, многие министры, видные представители промышленного и финансового мира. Её огромный общественный резонанс, волна отставок, арестов и т.д. в условиях развивающегося экономического кризиса привели к слому всей прежней партийной системы. ХДП раскололась и сошла с политической сцены, оставив на ней три небольших группировки. ИСП практически исчезла, как и небольшие «буферные» партии социал-демократов и республиканцев. Из неонацистского Итальянского социального движения выделился Национальный альянс, отмежевавшийся от идеологических корней своего предшественника. ИКП, ещё ранее преобразовавшаяся в Демократическую партию левых сил (ДПЛС), утвердилась как главная альтернативная левая сила. Возникли новые партии — на правом фланге «Вперёд, И.» и Северная лига, на левом — «Рифондационе комуниста» (сторонники марксистского курса). Этот радикальный сдвиг, означавший практическое исчезновение прежнего политического класса, положил начало становлению новой, двухполюсной партийной системы.

В 2002 в стране насчитывалось 16 партий, бóльшая часть которых входила в лево- и правополюсную коалиции. К первой («Оливковое дерево») относились: ДПЛС, объединение «Маргаритка» (Народная партия, Итальянское возрождение, Союз демократов для Европы, Демократическая партия), объединение «Подсолнечник» (Федерация «зелёных», Итальянские демократы-социалисты) и Итальянская коммунистическая партия. Во вторую («Дом свободы») входили: «Вперёд, И.», Северная лига, Национальный альянс и объединение «Белый цветок» (Христианско-демократический центр и Объединённые христианские демократы). Неприсоединившимися остались радикалы, партия Южного Тироля и Социалистическое движение. Ведущая сила первого блока — ДПЛС, второго — «Вперёд, И.»; лидеры блоков — Ф.Рутелли и С.Берлускони.

В 1992–94 и 1995–2001 у власти находились левоцентристские коалиции во главе с Дж.Амато, К.Чампи, Л.Дини, Р.Проди и М. Д'Алема, с апреля 1994 по январь 1995 — первое правительство С.Берлускони.

На выборах 2001, проведённых по новой системе, правоцентристский блок получил большинство в обеих палатах парламента — 367 мест в нижней и 177 в верхней (из них на долю «Вперёд, И.» пришлось соответственно 189 и 82 места). Левоцентристская коалиция получила 248 мест в нижней палате и 128 в верхней (в том числе ДПЛС — соответственно 138 и 62).

Ведущие организации деловых кругов сформированы по отраслевому признаку: в промышленности — Конфиндустрия, в торговле — Конфкоммерчо, в сельском хозяйстве — Конфагрикультура, в сфере малого бизнеса и ремёсел — Конфапи, в финансовом секторе — Ассоциация итальянских банков (АБИ) и Ассоциация сберегательных касс (АКРИ). Эти головные («зонтичные») организации выступают как группы давления в диалоге с социальными партнёрами и правительством. Самая влиятельная из них — Конфиндустрия (Конфедерация итальянских промышленников), основанная в 1910, объединяет 106 территориальных и 99 отраслевых ассоциаций, которые в свою очередь сгруппированы в региональные и отраслевые федерации. Конфиндустрия имеет представительство в ЕС и широкие международные связи.

Сфера труда также хорошо организована. В стране сложилось три крупных профсоюзных объединения: Всеобщая итальянская конфедерация труда (ВИКТ), основанная в 1906 и исторически связанная с левыми партиями, насчитывает 5,3 млн членов (главным образом «синие воротнички») и имеет прочные позиции на Севере; Итальянская конфедерация профсоюзов трудящихся (ИКПТ), по традиции связанная с христианско-демократическим движением, объединяет 4,3 млн чел. (в основном «белые воротнички») и широко представлена на Юге, а также в государственном аппарате; Итальянский союз труда (ИСТ), ориентированный на социал-демократов и республиканцев, имеет численность 1,8 млн чел. (преимущественно менеджеры среднего звена). Есть также автономные профсоюзы — например, работников железных дорог.

Кооперативный сектор экономики имеет аналогичные организации. Крупнейшая из них — Национальная лига кооперативов и обществ взаимопомощи (НЛКОВ) — создана в 1893 и исторически связана с левым движением. Её трёхступенчатая структура построена как сеть отраслевых ассоциаций и областных комитетов, опирающаяся на местные комитеты («Федеркооп»), ассоциации и консорциумы. Второе ведущее объединение — Конфедерация итальянских кооперативов (КИК) — создано в 1919 на христианско-демократической основе. В 2002 в НЛКОВ насчитывалось

11,4 тыс. кооперативов с 5,1 млн членов, в КИК — 17,8 тыс. кооперативов с 2,7 млн членов. Есть также два меньших по размерам объединения и определённая часть кооперативов, не входящих ни в одну из этих организаций. Кооперативные структуры развивались в Италии со 2-й пол. 19 в., в ряде районов Севера и Центра их социальная роль очень велика.

Важное место в системе общественных организаций занимают Торговые палаты промышленности, сельского хозяйства и ремёсел. Их сеть включает 94 провинциальных палаты, объединённых в головную организацию «Уньонкамере». Имеется также зарубежная сеть, в т.ч. двусторонние палаты, действующие параллельно в И. и других странах (итало-русская и российско-итальянская палаты были созданы в Милане в 1909 и в Санкт-Петербурге в 1911).

Вокруг партий, профсоюзов, кооперативных объединений, церкви, а также независимо от них в стране активно действует св. 220 тыс. общественных организаций и групп различной окраски, образующих ткань гражданского общества. Согласно первому цензу некоммерческих организаций (1999), 2/3 из них относятся к сфере культуры, спорта и организации досуга. В общественных организациях работает 630 тыс. чел. оплачиваемого персонала и 3,2 млн волонтеров. По данным опросов, ок. 25% взрослого населения имеет опыт участия в деятельности религиозных организаций. К влиятельным элементам гражданского общества относятся и упоминавшиеся выше структуры, взаимодействующие с органами местной власти, — функциональные автономии и совещания.

*Внутренняя политика* последних 10–15 лет может быть охарактеризована как постепенный и пока незавершённый переход от 1-й ко 2-й республике. Основные составляющие этого процесса — изменение избирательного закона, расширение прав местных властей, обновление политического класса, разблокирование механизма ротации партийных коалиций у власти, наметившаяся тенденция усиления полномочий президента (обсуждается возможность прямых выборов на этот пост). Политический процесс опирается на широкую программу структурных реформ, инициированную силами левого центра. Приход к власти правоцентристов изменил лишь тактическую позицию правительства в проведении этих реформ, оставив прежним их общий вектор. Роль ЕС и других внешних факторов во внутривнутриполитической жизни И. возрастает.

Общественно-политическая система опирается на развитый механизм демократии и приверженность большинства населения идеям парламентаризма, по-

литического и культурного плюрализма, реформистского пути развития. Слабым местом этой системы является незавершённость процесса национальной консолидации — сохранение традиций регионального партикуляризма и особенно глубоких социокультурных различий между Севером и Югом. Отсюда латентная политическая неустойчивость и, как следствие, торможение необходимых стране реформ.

*Внешняя политика* с первых послевоенных лет строилась на принципах европеизма и атлантизма. Основные направления деятельности И. на международной арене определялись фактом её принадлежности к НАТО и ЕС. Однако большой авторитет левых сил в стране обязывал её правящие круги учитывать их позицию при выработке внешней политики. На рубеже 1950—60-х гг. И. оказалась в числе первых на Западе стран, заключивших долгосрочные торговые соглашения и коммерческие сделки с СССР. Являясь одним из главных западных партнёров РФ, она активно высказывается за сближение РФ с ЕС, за создание общеевропейского экономического пространства.

*Вооружённые силы* И. включают Сухопутные войска, насчитывающие (1996) 175 тыс. чел. и 520 тыс. резервистов, ВМФ (44 тыс.), ВВС (67,8 тыс.) и корпус карабинеров (111,8 тыс.). Имеется корпус морской пехоты (0,6 тыс.). Главные морские базы располагаются в Специи, Неаполе, Таранто и Анконе, базы меньшей величины — в Бриндизи и Венеции. Военская обязанность для мужчин установлена с 18 лет, срок службы — 12 мес. Военные расходы в 2002 составили 20,2 млрд долл. (1,6% ВВП).

И. имеет дипломатические отношения с РФ (установлены с СССР в 1944).

### Экономика

И. — высокоразвитая страна, входящая в «семёрку» лидеров современного мира. В 2001 удельный вес её ВВП в мировом производстве был равен 3,1%, экспорте товаров и услуг — 4,0%, численности населения — 0,9% (в совокупном производстве, экспорте и населении промышленных стран — соответственно 5,6; 4,0; 5,3). В 2002 итальянский ВВП с учётом покупательной стоимости валют составлял 1438 млрд долл., в расчёте на душу населения — 25 тыс. долл. (28-е место в мировом рейтинге). По конкурентоспособности она находилась на 39-м месте, уступая всем странам ЕС (оценка Всемирного экономического форума).

На протяжении послевоенного периода, вплоть до нефтяного кризиса 1970-х гг., И. была второй по среднегодовым темпам роста ВВП и производительности

труда среди ведущих стран Европы (после ФРГ) и четвёртой в капиталистическом мире (с учётом Японии и Южной Кореи), а по темпам роста инвестиций занимала седьмое место. Трудности последующих лет и особенно перестройка социально-экономической системы, начавшаяся в 1990-х гг., заметно сократили этот динамизм. Среднегодовые темпы роста в 1994—2002 были ниже средних для ЕС (1,9% против 2,4%). Ухудшились и внешнеэкономические позиции страны. Принадлежащая ей доля мирового рынка (по добавленной стоимости), поднимавшаяся за 1950—80 с 2,0 до 4,5%, вновь сократилась. В области торговли машинами и оборудованием, где И. принадлежит 9,6% мирового экспорта, особенно заметным было снижение её доли в экспорте автомобилей и запчастей к ним (с 3,6 до 3,0% за последние 5 лет), электротехнического и точного оборудования (с 2,1 до 1,8%). По темпам среднегодового роста почасовой производительности труда в обрабатывающей промышленности И. также уступала другим ведущим странам (0,9% против 4,5% в США, 4,6% во Франции за те же годы).

Отличительная черта итальянской экономики — резкие межрегиональные различия по уровню развития и благосостояния. Производство на душу населения на Юге составляет ок. 60% показателя остальной части страны, разрыв между районами достигает 2,2 раза (Эмилия-Романья — Калабрия); по обеспеченности инфраструктурой он ещё больше — 4,2 раза (Лигурия — Апулия). Уровень безработицы на Севере — 4,0% (женской — 5,8%), на Юге — 18,3% (женской — 26,4%). Ок. 40% занятых в сельском хозяйстве Юга и около 30% в строительстве работают в теневом секторе.

В структуре ВВП (% по добавленной стоимости) доля промышленности составляет 25,8 (в т.ч. обрабатывающей — 22,8), сельского хозяйства — 3,2, строительства — 5,5, сферы услуг — 65,5. В структуре занятости они занимают соответственно 21,7 (21,0); 5,5; 6,9; 65,9. Масштабы теневой экономики оцениваются в 25—30% ВВП. Неформальная трудовая деятельность охватывает 20% трудоспособного населения. Самым распространённым её видом является совместительство — официально декларируемое (ок. 1 млн чел.) или неофициальное, особенно широко представленное неполной занятостью в сельском хозяйстве (ок. 7 млн). На Юге основой благосостояния некоторой части населения служит криминальный бизнес. Ок. 3% работающего населения — иммигранты.

Соотношение между численностью занятых и трудоспособным населением в И. самое низкое в ЕС (55,2% против 64,2%), особенно в женском сегменте

(41,9% против 55,5%). Безработица составляет 9,0% активного населения против 7,6% в ЕС. Она особенно заметна в женском сегменте, где достигает 31,4% в возрастной группе 15–24 года. Структура занятости отличается от средневропейской высоким удельным весом «независимых» работников (27,4% против 15,6%). Заметно реже, чем в среднем по ЕС, применяются такие формы занятости, как неполный рабочий день (8,6% общей численности работников против 18,1%) и временные контракты (9,9% против 13,0%).

И. входит в ведущую европейскую четвёрку производителей стали и ферросплавов, электроэнергетики, цемента и других основных видов продукции тяжёлой индустрии. Она является одним из мировых лидеров автомобилестроения (более 1 млн легковых автомобилей в год). Сильные экспортные позиции И. занимает в производстве электробытовых товаров длительного пользования, конторского оборудования и вычислительной техники, машин и оборудования для обработки пластмасс, текстильной, обувной, пищевой и полиграфической промышленности. В то же время это один из ведущих мировых поставщиков продукции лёгкой промышленности: текстильных и швейных изделий, обуви, керамики и т.д. По выпуску обуви (более 400 млн пар в год) она уступает только США. Многие итальянские компании доминируют на мировых рынках готовой одежды. Важной экспортной отраслью является дизайн, приносящий стране ок. 10 млрд долл. в год.

Энергосырьевая база промышленности обеспечивается преимущественно за счёт импорта. Ввозится ок. 90% нефти, практически весь коксующийся уголь, более 90% железной руды, 2/3 марганцевой руды, а также руды легирующих металлов. В структуре производства электроэнергии 78% приходится на ТЭС, 20,2% — на ГЭС, 1,6% — на геотермальные источники, 0,4% — на использование энергии ветра; 16% электроэнергии импортируется. Север располагает 71,2% установленной мощности ГЭС и 44,4% — ТЭС.

Особенность итальянской *промышленной структуры* — в стране мало крупных ТНК и абсолютно преобладают малые и средние предприятия (МСП). Среди 500 ведущих мировых ТНК в 2001 насчитывалось лишь 8 итальянских, первая из которых, «ФИАТ», занимала 49-е место, а восьмая, пищевкусовая «Эдисон», — 353-е. В число 50 ведущих европейских ТНК входили только три итальянские компании, причём «ФИАТ» стояла лишь на 17-м месте. В мировом отраслевом рейтинге позиции итальянского крупного капитала были более впечатляющими: «Эдисон» занимала 2-е место, «ФИАТ» и нефтеперерабатывающая ЭНИ — 7-е, телекоммуника-

ционная «Оливетти» — 10-е. Кроме того, итальянский крупный капитал заметен в страховом бизнесе и в банковской сфере. Широкое присутствие итальянского бизнеса на внешних рынках в значительной мере обеспечивается деятельностью средних и малых компаний, многие из которых не только экспортируют свою продукцию, но и создают зарубежное производство.

На предприятия с числом занятых до 10 чел. приходится 94,8%, до 20 чел. — 98,0% действующих в стране производственных единиц, с числом занятых 250 чел. и больше — 0,1%. Средний размер предприятий по этому показателю вдвое ниже, чем в ЕС. Прослойка крупных предприятий (более 500 чел.) сосредоточивает менее 15% занятых (против 40% во Франции и 50% в Великобритании). Тенденция к рассредоточению производства усиливается: за 1991–2001 средняя численность занятых на предприятии снизилась с 6,7 до 6,3 чел.

Малое и среднее предпринимательство образует основу промышленных округов (кластеров) — типичных для Севера и Центра территориально-производственных комплексов, функционирующих на основе специализации и кооперирования в секторах производства, составляющих международную специализацию И. В округах, которых насчитывается ок. 200, сосредоточено почти 45% занятых в промышленности; на них приходится более 40% национального экспорта. Многие округа отправляют за рубеж от 1/3 до 2/3 продукции, а некоторые и больше. Например, округ Прато (85 тыс. предприятий с 44 тыс. занятых) экспортирует 66% своего производства текстиля и готовой одежды; он один обеспечивает 10–11% этой статьи национального вывоза. Округ Монтебеллуна (416 предприятий с 8,8 тыс. занятых) экспортирует 73% своего производства спортивной обуви. Активная роль МСП в продвижении национальной продукции на внешние рынки является особенностью итальянской экономики. Имеются и округа, специализирующиеся на туризме, которых насчитывается ок. 300.

В округах благодаря сосредоточению технического опыта, информации, кадров, финансовых ресурсов (местные сбережения и малые банки) и производственных мощностей идёт непрерывный («возрастающий») процесс обновления и диверсификации выпускаемой продукции. Согласно проведённому в 2001 исследованию Комиссии ЕС, И. лидирует по интенсивности этого процесса (новая продукция составляла 13,5% годового оборота продаж против 6,5% в среднем для ЕС). Благодаря специфике своей инновационной модели И. удаётся сохранять статус мирового поставщика не только многих видов потребительской продукции, но и совре-



менного промышленного оборудования среднего технологического уровня.

В структуре *сельскохозяйственного производства* на продукцию земледелия приходится 95,4%, лесного хозяйства — 1,2%, рыболовства — 3,4%. И. является одним из мировых лидеров по производству «средиземноморских» видов продукции — оливкового масла, вина, субтропических фруктов и овощей. Зерновое хозяйство и животноводство развиты слабее. Высокопродуктивное аграрное производство сосредоточено на Севере, где используются современная техника и земледелие на орошаемых площадях. В остальных районах ирригация недостаточна, местами наблюдается эрозия почв.

Пригодная для использования площадь — 20,2 млн га, реально используется 74,4%, посевы занимают 41,6%. На производстве зерновых специализируется 16,4% хозяйств, а вместе с другими видами посевов — 26,0%. На орошаемых землях Паданской равнины выращивается рис, по урожайности которого И. входит в число мировых лидеров. Сбор зерновых в 2000 составил 20,6 млн т, в т.ч. пшеницы — 7,5 млн т. Производством «средиземноморских» культур занято 47,4% хозяйств, главным образом на Юге. На молочном животноводстве специализируется 2,3% хозяйств, мясном — 1,0% (оба направления характерны для Севера), на разведении овец и коз — 4,9% (Юг). Смешанную специализацию имеет 10,2% хозяйств.

Согласно цензу 1990, 95,7% собственников земли, на которых приходилось 70,3% используемой площади, обрабатывали её без найма рабочей силы. На 3,9% собственников, применявших наёмный труд, приходилось 29,1% используемой площади.

И. располагает плотной сетью железных дорог стандартной колеи общей протяжённостью 19,8 тыс. км, из которых 60% электрифицировано, и 1,0 тыс. км узкоколеек. Сеть шоссейных дорог с твёрдым покрытием имеет протяжённость 668,7 тыс. км, в т.ч. 6,5 тыс. км скоростных магистралей. Автопарк насчитывает 40 млн единиц (св. 32 млн — легковые, 2000). Небольшая сеть внутренних водных путей обслуживает товарные перевозки. Трубопроводы обеспечивают транспортировку природного газа (протяжённость — 19,4 тыс.км), нефтепродуктов (2,2 тыс. км) и сырой нефти (1,7 тыс.км). Воздушный транспорт располагает 135 аэропортами, в т.ч. международными — в Риме, Милане, Неаполе, Болонье, Генуе, Пизе, Турине и Венеции. Торговый флот насчитывает 467 крупных судов общим тоннажем 8499,3 тыс. т, из которых 62 — иностранные под итальянским флагом. На нефтеналивные суда приходится 40% тоннажа.

В 2000 по железной дороге было перевезено 82,2 млн т грузов и 431,5 млн пассажиров. Грузооборот составил 23,8 млн ткм и 431,5 млн пасс.-км. Морским транспортом было перевезено: под итальянским флагом — 154,6 млн т грузов и 79,8 млн пассажиров, под иностранным флагом — 308,5 млн т грузов и 5,7 млн пассажиров. Авиатранспорт осуществил перевозку 90,0 млн пассажиров. Национальные аэропорты приняли 605,4 тыс рейсов, пропустили транзитом 45,0 млн пассажиров, выгрузили 2454,0 тыс.т грузов и 511,1 тыс.т почты, отправили 3060,1 тыс.т грузов и 512,8 тыс.т почты.

Телефонная сеть обслуживается тремя спутниками связи и 21 линиями подводного кабеля. Телевизионное вещание ведут 358 станций. В сети Интернет работает 93 провайдера, число пользователей составляет 19,2 млн чел.

В отраслевой структуре *сферы услуг* на первом месте находится статья «торговля, ремесло и предложение товаров бытового назначения». Вклад этого сектора в ВВП 14,8%, доля в общей занятости 15,2%. На долю торговли (оптовой, комиссионной, розничной) в 1998 приходилось ок. 40% общего числа занятых сферы услуг, ок. 55% оборота продаж этого сектора и 1/3 добавленной стоимости. Соотношение оптовой (вместе с комиссионной) и розничной торговли по объёму продаж равнялось 1,5:1. Сеть розничной торговли насчитывала в 2001 636,5 тыс. точек, из которых 39,8% на Севере, 20,6% в Центре и 30,6% на Юге. Преобладают предприятия традиционного, «семейного» или индивидуального типа, специализированные на продаже определенного вида товаров. В среднем на 1 тыс. населения приходится 8 специализированных и 0,04 неспециализированной торговой точки. Средняя численность персонала на предприятии розничной торговли — 2,4 чел. В 2000 в стране имелось 6,2 тыс. супермаркетов и 301 гипермаркет.

И. — одна из стран-лидеров международного *туризма* (4-е место). Доходы этой отрасли в 2002 составили 10,4 млрд евро. Хорошо развит и внутренний туризм. В 2000 по количеству ночёвок коллективных туристов-резидентов в расчёте на 100 тыс. населения (338) И. далеко опережала средний уровень ЕС (297).

Крупными отраслями сферы услуг являются также финансовое посредничество (вклад в ВВП — 6,9%, доля в занятости — 2,6%), здравоохранение и связанные с ним общественные услуги (соответственно 5,1 и 5,6%), деятельность государственной администрации (5,5 и 6,6%). На долю «различных услуг предприятиям и частным лицам» приходится соответственно 11,1 и 10,8%.

*Экономическая и социальная политика* И. с нач. 1990-х гг. строится на основе структурных реформ, ставящих целью модернизацию экономики и социальной сферы в общих рамках углубления процесса европейской интеграции и гармонизации национального законодательства с нормативами ЭВС. Ключевыми направлениями этого нового курса были приватизация значительной части государственного сектора и бюджетно-финансовая стабилизация, соединившая в себе ряд институциональных преобразований — реформы налоговой и пенсионной системы, рынка труда, банковской системы и фондовой биржи, административного аппарата, регионального управления. Часть средств, полученных от приватизации, предполагалось использовать для погашения огромного государственного долга.

Программа приватизации, рассчитанная на ряд лет, включала акционирование главных государственных холдингов ИРИ и ЭНИ, ведущих институтов и финансовых учреждений публичного права, нескольких государственных монополий. Форма и сроки определялись применительно к каждому объекту. Приватизации подверглись более 30 крупнейших предприятий промышленности и сферы услуг, ведущие банки. В ряде случаев государство сохраняло за собой «золотую акцию». За 1994—2000 доходы казны от приватизации составили 122 трлн лир (ок. 6% ВВП).

Для оздоровления финансовой ситуации был проведён бюджетный манёвр, включавший сокращение ряда статей расходов и чрезвычайные налоговые меры (в т.ч. «европейский налог» на активы компаний). Был пересмотрен порядок расходования бюджетных средств на экономику Юга, где предполагается более эффективно использовать поступления из структурных фондов ЕС. Благодаря этим усилиям и поступлениям от приватизации И. удалось относительно быстро, за 1992—98, сократить бюджетный дефицит с 12,1 до 2,8% ВВП, а темпы инфляции до менее чем 2%. Это дало основание странам-партнёрам согласиться на присоединение страны к ЭВС уже в «первой волне», с января 1999.

Среднесрочная *бюджетная политика* направлена на ликвидацию дефицита, постепенное снижение налоговой нагрузки и увеличение вложений в инфраструктуру. Программа на 2002—06 содержит схему двухлетнего снижения налогов, стимулирующую капиталовложения (уже доказавшую свою эффективность в 1994—96): 50% инвестиционных расходов, превышающих средний уровень 5 предшествующих лет, могут вычитаться из налогооблагаемого дохода. Меры по облегчению налоговой нагрузки, зафиксированные в очередном «социальном контракте», включают сокращение

ставок подоходного и корпоративного налогов, а также социальных отчислений по региональному налогу на производственную деятельность. Правительство С.Берлускони делает упор на применение современных методов управления государственными активами (величина которых оценивается не менее чем в 1,3 трлн евро), привлекая на руководящие посты в госсекторе беспартийных технократов. Предпринимаются усилия к возвращению из-за рубежа капиталов, вывезенных с нарушением валютного и налогового законодательства (их объём достигает 40—50 млрд евро).

Параллельно была начата реформа рынка труда. Она включала согласованное с профсоюзами сдерживание роста заработной платы в обмен на среднесрочные меры властей и бизнеса по расширению занятости. С 1993 эти «социальные контракты» регулярно перезаключаются и вводятся как составная часть в среднесрочные «скользящие» бюджетные программы. Комплекс мер, расширяющих сферу занятости, включает: более широкое использование «нестандартного» найма — ученичества, неполного рабочего дня, временной занятости; допуск в сферу найма частных агентств (до недавнего времени она находилась в руках государства); в проблемных районах — соглашения социальных партнёров с местными властями по созданию новых рабочих мест. Делаются попытки «вывести на свет» хотя бы часть теневой занятости, но они пока не дают ощутимых результатов.

Важным направлением политики реформ стал пересмотр пенсионной системы, поглощавшей ок. 80% затрат на социальное обеспечение и накопившей огромный дефицит. Законодательство 1995—97 ставило целью упорядочение сложившегося, довольно «пёстрого» пенсионного режима (устранение ряда привилегий) и постепенный переход от распределительной системы к накопительной, а также постепенное снижение пенсионного возраста. Началось создание частных пенсионных фондов, куда, согласно имеющимся проектам, в перспективе перейдет до 2/3 трудящегося населения.

Новый курс предусматривает также проведение административной реформы, направленной на сокращение персонала, ликвидацию дублирующих структур и повышение качества услуг, в т.ч. путём перевода управленческого процесса на компьютерную основу («электронное правительство»).

Реформирование кредитно-денежной системы началось ещё с «развода» в 1981 Центрального банка (ЦБ) и казначейства, что означало отказ от существовавшего ранее порядка автоматического финансирования роста государственного долга в рамках политики бюджетной поддержки приоритетных направле-

ний и отраслей. В 1993 ЦБ получил независимый статус. Законодательство 1993 и 1998 либерализовало государственную в 1936 кредитно-денежную сферу, осуществив перевод банковской деятельности на предпринимательскую основу и ликвидировав административно установленную сегментацию рынка финансовых услуг. Специализированные кредитные институты публичного права, занимавшиеся долгосрочным кредитованием, были преобразованы в АО с продажей 49% их капитала на открытом рынке; коммерческим банкам теперь разрешалось владеть акциями нефинансовых предприятий и быть представленными в их административных советах. Ключевыми моделями новой структуры становились универсальный банк и многопрофильная финансовая группа. Реформа сохранила также статус кооперативного банка в обеих его формах — народного банка и банка кооперативного кредита (последний обслуживает сельскую среду и ремесленничество). Была либерализована и деятельность других финансовых посредников — инвестиционных фондов, компаний по операциям с ценными бумагами, факторинговых компаний и т.д.

В 2002 в банковской системе И. насчитывалось 814 учреждений, в т.ч. 253 акционерных банка, 60 иностранных филиалов, 40 народных банков и 461 банк кооперативного кредита. По масштабу операций различались банки национального значения (65,5% совокупного капитала и резервов), межрегиональные (10,3%), региональные (14,3%) и межпровинциальные и провинциальные (9,9%). Удельный вес этих категорий в общих активах банковской системы составлял соответственно (%): 65,1; 10,6; 14,5 и 9,7; в общем размере привлечённого капитала — 57,0; 13,1; 17,2 и 12,7. Местные банки, таким образом, играют большую роль в этой системе, аккумулируя до 30% сбережений. Доля филиалов иностранных банков в общих активах составляет 5,1%.

Реформа способствовала концентрации итальянского банковского капитала и упрочению его международных позиций. За 1993—2002 были проведены сотни операций по слиянию и поглощению, охватившие более 50% активов банковской системы. На 5 ведущих групп приходится 54% рынка банковских услуг (против 60% в среднем в Западной Европе). Изменилась структура собственности на банковский капитал: более 60% его, против 30% в 1992, котируется на бирже, численность владельцев акций достигла 2 млн чел. Высокая норма сбережений в стране (в среднем за 1990-е гг. — 20,7%) создаёт предпосылки для дальнейшего увеличения потенциала кредитно-денежной системы.

Слабое место её, обусловленное спецификой корпоративной структуры, заключается в недостаточном развитии фондовой биржи. Совокупная капитализация 4 имеющихся в стране бирж (в Милане, Риме, Турине и Генуе) эквивалентна 70% ВВП, тогда как одной лишь Лондонской биржи — 150% ВВП. Большинство итальянских предпринимателей избегает выходить на биржу. В 2002 в листинге насчитывалось всего 265 компаний, тогда как требованиям котировки объективно удовлетворяло в 4,5 раза большее их число. Относительно слабо развита в И. и сфера потребительского кредита, объём операций которой эквивалентен 3% ВВП (против 8% в среднем для зоны евро).

Через консолидированный государственный бюджет в его доходной части в 2002 прошло 44,9% ВВП, в расходной — 47,2%. Доходы составили 551,4 млрд евро, в т.ч. прямые налоги — 31,4%, косвенные — 32,5%, социальные отчисления — 28,2%. Расходы достигли 594,3 млрд евро, дефицит увеличился на 29,1 млрд и составил 2,3% ВВП. Главными статьями доходов были подоходный налог (36,8% общих поступлений) и НДС (29,0%), расходов — трансферты госучреждениям (34,7%), содержание персонала (22,0%) и выплата процентов по долгу (20,3%).

Через региональные и местные бюджеты в их доходной части прошло 13,9% ВВП, в расходной — 14,5%. Доходы составили 182,6 млрд евро, в т.ч.: прямые налоги — 12,4%, косвенные — 33,3%, трансферты — 33,4%. Расходы достигли 182,6 млрд евро, в т.ч.: содержание персонала — 30,9%, промежуточное потребление — 24,4%, покупка услуг социального характера — 17,8%. Дефицит увеличился на 7,9 млрд евро и составил 0,6% ВВП.

Взаимоотношения федерального и местных бюджетов, регулируемые законом 1999 о бюджетной реформе, предполагается существенно перестроить. Начиная с 2001 бюджетные трансферты регионам заменяются передачей им большей доли налоговых поступлений (от НДС, подоходного налога и налога на бензин), а также увеличением базовой ставки регионального налога на доходы физических лиц (с 0,5 до 0,9%). Совокупный прирост поступлений в региональные и местные бюджеты (ок. 27,5 млрд евро) намечалось разделить «с учётом исторически сложившегося уровня потребления». В дальнейшем критерии перераспределения средств будут пересмотрены исходя из совокупности критериев: численности населения, налоговой базы, душевых расходов на здравоохранение и т.д. — с целью выравнивания сложившегося разрыва, для чего создаётся специальный фонд. Очевидно, что построение в И. современной системы бюджетного федерализма потребует вре-

мени, так как глубокие различия между районами серьёзно затрудняют выбор модели, минимизирующей неравенство их налоговой базы.

Размеры государственного долга в 2002 снизились до 106,7% ВВП (против 123,7% в 1995), что позволило значительно сократить объём процентных выплат. Более 1/3 долга приходится на бюджетные трансферты системе социального обеспечения.

И. относится к странам с относительно высоким уровнем жизни населения. Однако разрыв в уровнях благосостояния между «верхними» и «нижними» 10% населения велик — на них приходится соответственно 26,6 и 2,1% национального дохода. Этот контраст особенно заметен в распределении собственности: в руках 10% самых богатых семей сосредоточено 47,1% недвижимости, ценного имущества и ценных бумаг. За порогом бедности живут 12% семей и 13,9% общей численности населения (2001).

Среднегодовой располагаемый доход семьи на Севере 30,7 тыс. евро, на Юге — 19,4 тыс. евро (2000). Численность бедных семей на Севере не превышает 5%, на Юге составляет 20%. Более 1/3 бедных семей на Юге — многодетные.

Расходы на питание отнимают 18,6% среднего семейного бюджета и не слишком различаются по районам (16,6% на Севере и 23,0% на Юге). Большинство итальянцев (72,1%) являются собственниками жилья, этот показатель почти одинаков во всех районах. У более чем 70% итальянских семей сбережений нет или они невелики. Среди работающих по найму и «независимых» работников сбережения имеются у 28–29%. Доход от владения недвижимостью получает 6% семей.

В сферу внешнеэкономического обмена вовлечено ок. 25% ВВП И. В 2002 сальдо текущих операций платёжного баланса было отрицательным (-7,3 млрд евро). Оно сложилось как итог соединения положительного сальдо в торговле товарами (17,3 млрд) с отрицательными сальдо в торговле услугами (-3,7 млрд), движения доходов (-15,4 млрд) и трансфертов (-5,6 млрд). Сальдо движения капитала было положительным (0,8 млрд евро), в основном за счёт трансфертов (1,0 млрд). Сальдо финансовых расчётов было также положительным, поскольку дефициты прямых инвестиций (-2,7 млрд евро), производных ценных бумаг (-2,7 млрд) и изменения официальных резервов (-3,1 млрд) были перекрыты положительными сальдо портфельных инвестиций (16,1 млрд) и прочих инвестиций (1,0 млрд).

Положительное сальдо внешней торговли за 2002 составило 9,3 млрд евро (экспорт — 267,8 млрд, импорт — 258,5 млрд). В географической структуре внеш-

ней торговли ок. 70% экспорта и импорта приходится на страны ОЭСР, в т.ч. на ЕС (52,5% по экспорту и 56,3% по импорту) и США (соответственно 9,7 и 4,8%). На РФ, КНР и страны Центральной и Восточной Европы пришлось 11,6% экспорта и 13,6% импорта, на страны ОПЕК — соответственно 4,1 и 6,1%, на прочие страны — 14,7 и 11,4%. В товарной структуре внешней торговли примерно одинаковое положение занимают товары потребительского назначения — 34,8% экспорта и 25,4% импорта (в т.ч. товары длительного пользования — 10,1 и 4,0% соответственно) и машины и оборудование — 32,6% экспорта и 29,6% импорта. На полуфабрикаты пришлось 30,0% экспорта и 32,4% импорта, на энергоносители — соответственно 1,7 и 12,0%.

Основные товарные группы *экспорта* (%): машины и оборудование (19,6), средства транспорта (11,3), текстиль и готовая одежда (10,2), химические товары и искусственные волокна (10,0), электро- и точное оборудование (9,2); основные товарные группы *импорта*: средства транспорта (15,0), химические товары и искусственные волокна (13,5), электро- и точное оборудование (13,2), минеральное сырьё (10,2), металлы и металлоизделия (9,2).

Сальдо внешней торговли услугами было отрицательным по всем статьям, кроме туризма. Негативное сальдо движения частного капитала составило 4,6 млрд, государственного — 1,0 млрд.

Вследствие специфики сложившейся в И. корпоративной структуры — немногочисленности крупных ТНК и слабости фондовой биржи — она с опозданием включилась в процесс международного прямого инвестирования и пока существенно уступает в этом отношении другим странам «семёрки». В 2001 экспорт итальянских прямых инвестиций составил 23,6 млрд евро, импорт — 15,8 млрд. Но общий объём экспорта капитала увеличился за 1995–2000 в 1,8 раза (в т.ч. портфельные инвестиции — в 3,4 раза, прямые — на 65%), приток же капитала в И. вырос в 1,6 раза (портфельные инвестиции — в 2,4 раза, прямые — на 71,4%). Главным внешним источником прямых инвестиций, как и сферой приложения прямых итальянских инвестиций, является ЕС.

В 1990-х гг. И. значительно расширила торговое и инвестиционное сотрудничество с переходными экономиками Центральной и Восточной Европы, а также с РФ. Она является вторым в западном мире партнёром РФ по величине товарооборота (в 2001 — 10,8 млрд долл.) и вторым по важности кредитором (11,8 млрд долл.). По объёму вложенного капитала она стоит на 9-м месте (ок. 1,6 млрд долл.), с показателем 4,2% общего объёма внешних поступлений в РФ. Доля прямых инве-



стиций в указанной сумме составляет 11,2% (165 млн долл.). По имеющимся данным, в РФ насчитывается несколько сотен предприятий с участием итальянского капитала. В Москве открыто более 200 представительств итальянских фирм, а также офисы 6 крупных банков.

Крупнейшим из уже реализованных проектов является сооружение в 2002 газопровода «Голубой поток», передающего российский газ через Турцию в Западную Европу. Итальянская компания «Аджип», входящая в ЭНИ, осуществила прокладку по дну Чёрного моря обеих веток этого газопровода протяжённостью 380 км. Второй крупный проект связан с компанией «Мерлони», лидирующей на российском рынке холодильников (марка «Стинол») и имеющей программу расширения инвестиций в РФ. Компания «Бенеттон» (более 80 магазинов, из которых 13 — в Москве) контролирует 55% российского рынка недорогой одежды для молодёжи.

### Наука и культура

Деятельность в сфере НИОКР ведут хозяйствующие субъекты трех видов — университеты, государственные научные учреждения и предприятия. Финансирование НИОКР в университетах и государственных учреждениях осуществляется преимущественно государством, на государственных предприятиях — со значительным участием частного сектора, на частных предприятиях — почти полностью частным капиталом.

В стране имеется 64 университета, из которых 51 — государственные. Во главе государственных научных учреждений (их несколько сотен) стоит Национальный исследовательский совет, руководящий 15 отраслевыми комитетами и агентствами. Ответственность за сферу НИОКР и высшего образования лежит на Министерстве по делам высшей школы, научных и технологических исследований. Многие другие министерства имеют собственные исследовательские учреждения. Для координации их деятельности разрабатываются отраслевые планы, но в целом эта работа сильно разобщена. Межведомственные взаимоотношения регулируются в законодательном порядке или по инициативе министерств. С 1983 введена докторантура, государство участвует в финансировании подготовки высших научных кадров с помощью исследовательских контрактов. Университеты и государственные исследовательские центры вовлечены в международные научные связи, предприятия заключают прямые соглашения и участвуют в кооперационных программах на уровне ЕС.

Доля расходов на НИОКР в ВВП И. снизилась за 1990—2001 с 1,3 до 1,0%, причём почти 2/3 государственных расходов и 70% частных приходится только на

три района — Лацио (Рим), Ломбардию и Пьемонт. Технологическая политика по традиции строится на методе «дополняющих инноваций» (покупка и адаптация иностранных новинок). Технологический баланс страны сводится с отрицательным сальдо.

В государственном секторе заметна большая концентрация на фундаментальных исследованиях, в частном — на прикладных. В промышленности много мельчайших исследовательских центров, но ок. 50% расходов на НИОКР осуществляют два десятка крупных компаний. В секторе МСП широко используется кооперация; имеются государственные Фонд прикладных исследований и Фонд технологических инноваций, занимающиеся передачей технологии МСП.

10% взрослого населения (25—64 года) имеет *высшее образование*. В системе высшей школы много слабых мест, основные из них — большой отсев студентов (лишь менее половины завершает занятия), растягивание сроков получения диплома и нехватка инженеров среди выпускаемых специалистов. В этой связи введены ускоренные (3 года) программы подготовки кадров для промышленности.

Обязательное обучение (9 лет) включает начальное и 1-ю ступень среднего образования. После этого выдаётся свидетельство на право поступления в среднюю школу 2-й ступени (лицей и институты) с продолжительностью обучения 4 или 5 лет. Аттестат, полученный по окончании 5-го года обучения, даёт возможность поступления в университет, для занимающихся 4 года требуется ещё год подготовительных занятий. Разновидность университета — политехническая школа, выпускающая специалистов со сроком подготовки от 2—3 до 4—6 лет. Имеются вечерние курсы для работающих студентов. Подготовка кадров для промышленности охватывает молодёжь до 18 лет (школа, профобучение и производственная практика). Эта система находится на попечении местных властей, которые и выдают сертификат о профессиональной пригодности.

Охват начальным и средним обучением составляет 100%, средним 2-й ступени — 85% (в равной степени мужской и женской молодёжи). Согласно опросам, через 3 года по получении аттестата средней школы ок. 45% выпускников работает на производстве; через 3 года по получении университетского диплома работает более 80%.

В последние годы в стране быстро растёт применение информатики. Число семей, имеющих доступ к сети Интернет, составляет 32% (среднее для ЕС — 37,7%). Доля электронной торговли достигла 20% (35,6%).

*Культура* И. впитала в себя множество традиций и влияний. Изобразительное искусство, давшее миру десятки прославленных шедевров, берёт начало в памятниках первых веков христианства и воспоминаниях об искусстве Древнего мира. Зарождение литературного языка, основанного на тосканском диалекте, относится к 13–14 вв. и связано с творчеством Данте, Петрарки и Боккаччо — родоначальников европейского гуманизма. Национальная наука восходит к 12 в. — основанию первого в Европе университета в Болонье; немногим позже появились университеты в Падуе, Неаполе, Риме, Пизе, Павии и Ферраре.

В 15 в. И. (Флоренция, Ломбардия, Венеция, Мантуя, Феррара, Урбино, а в нач. 16 в. — Рим, при папах Юлии II и Льве X) стоит во главе европейского Возрождения. Она была первой страной, захваченной научным Ренессансом, нашедшим выражение в деятельности флорентийской Платоновской академии, основанной М.Фичино. Идеи этой школы — центральное положение человека в мироздании, безграничность познания и творческой мощи человека как сотворца божественной красоты и выявления её идеальной сущности — получили практическое воплощение в архитектуре, живописи, скульптуре, литературе И. и оказали прямое воздействие на дальнейшую эволюцию эстетической и философской мысли Европы.

Архитектура этого периода связана с творчеством флорентийских мастеров Брунеллески, Браманте, Рафаэля, Микеланджело, Бернини. В живописи наряду с флорентийской (Боттичелли) сложился ряд школ — падуанская, умбрийская и др. Гении эпохи Возрождения — Леонардо да Винчи и Микеланджело соединили искусство с научными исследованиями, включая труды по математике и астрономии, заложившие основы развития инженерного и военного искусства и механики. Эта традиция спустя несколько десятилетий привела к созданию национальной Академии наук («Линчеи», 1603).

С сер. 16 в., в эпоху Контрреформации и иностранной оккупации итальянских земель, в развитии литературы и науки наступает драматический период, отмеченный именами Макиавелли, Вазари, Ариосто, Тассо, Кампанеллы, родоначальника экспериментальной науки Галилея. Изобразительные искусства, а вскоре и литература вступают в период упадка (дольше всех остаётся на высоте венецианская школа живописи), но в это же время начинается яркое развитие народного театра и музыкального творчества. И. становится родиной оперы и искусства «бельканто», достигшего здесь непревзойдённых высот. На рубеже 17–18 вв. получила развитие инструментальная музыка, в которой вы-

делились венецианская и неаполитанская школы (нотное письмо впервые появилось также в И. — его создателем был в 11 в. монах Г. д'Ареццо). В 18 в. опера и театр (Гольдони, Гоцци) доминируют в художественной жизни страны. Продолжается и научная традиция (труды историка и философа Вико, физиков-экспериментаторов Гальвани и Вольты).

Подъём литературного и художественного творчества связан с периодом борьбы за национальное объединение («Рисорджименто») в 19 в. Оперные произведения Верди, Россини, Беллини, Доницетти, проза Мандзони, поэзия Леопарди вошли в золотой фонд мирового искусства. Итальянские учёные 2-й пол. 19 в. внесли заметный вклад в развитие математики, химии, электротехники, физики. На рубеже 19–20 вв. возникла драматургия Пиранделло.

20 в. отмечен появлением итальянского кино (высшие достижения — «неореализм» первых послевоенных лет и левое политическое кино на рубеже 1960–70-х гг.), а также многими новациями в литературе, живописи, скульптуре и музыке (футуризм, натурализм, модернизм). В области гуманитарных наук он выдвинул всемирно известных философов Кроче, социологов Парето и Грамши, в области естественных наук — крупнейшего физика Ферми, работавшего в эмиграции в США и впервые в 1942 осуществившего ядерную цепную реакцию. Полное драматизма столетие вызвало к жизни идею создания Римского клуба — объединения учёных разных стран, занимающихся глобальными проблемами развития человечества.

Богатые художественные традиции страны продолжают в народном творчестве, прежде всего в ремёслах (керамика, декоративные ткани, ковры, художественное стекло, ювелирные, плетёные и деревянные изделия, домашняя утварь и т.д.), развитых повсеместно. Многообразна народная музыкальная культура. Одна из любимых национальных традиций — карнавал. В массовой культуре огромную популярность завоевали спортивные состязания, особенно футбол, и эстрадное песенное творчество. Высокий международный статус приобрели Венецианская биеннале — крупнейший в мире фестиваль современного искусства, Венецианский кинофестиваль, конкурс эстрадной песни в Сан-Ремо.





## КИПР (Kypros, Cýprus)

### Общие сведения

Официальное название — *Республика Кипр* (*Kypriaki Demokratia, Republic of Cyprus*). Расположен в Западной Азии, на о. Кипр, в восточной части Средиземного моря. Площадь 9,25 тыс. км<sup>2</sup> (из них 3,355 тыс. км<sup>2</sup> оккупировано турецкими войсками), численность населения ок. 793 тыс. чел., в т.ч. 88 тыс. чел. на оккупированной территории (2002). Государственный язык — греческий (на оккупированной территории — турецкий). Столица — г. Никосия (206,2 тыс. чел., 2001). Государственный праздник — День независимости 1 октября (с 1960) (на оккупированной территории — 15 ноября, с 1983). Денежная единица — кипрский фунт (на оккупированной территории — турецкая лира).

Член международных организаций: ООН (с 1960), Совета Европы (с 1961), ОБСЕ (с 1975), ВТО (с 1995), ЕС (с 2004).

### География

Расположен между 33° восточной долготы и 35° северной широты. Омывается со всех сторон Средиземным морем. Берега преимущественно низменные, изрезаны слабо; на севере — крутые, скалистые. Протяжённость береговой линии 648 км. Преобладает гористый рельеф. Вдоль северного побережья почти на 150 км протягиваются хребты Кирения (высота до 1023 м) и низкогорный хребет Карпас (высота до 364 м). Центр и южные части К. занимает массив Троодос (высота до 1951 м, г. Олимп), сложенный гипербазитами и габбро. Магматический комплекс по пери-



ферии массива перекрыт морскими карбонатными осадками. Хребты северной и южной части К. разделены широкой межгорной равниной Месаория (высота ок. 200 м), сложенной мезокайнозойскими отложениями. Характерен пологохолмистый рельеф.

Русла рек наполняются водой только после дождей. Паводки зимой и весной.

До высоты 500 м в предгорьях и на равнинах преобладают заросли вечнозелёных кустарников (маквис, фригана), известняковые южные склоны хребтов Кирения и Карпас отличаются бедной остепнённой растительностью. Леса занимают ок. 20% территории (главным образом в массиве Троодос) и состоят из дуба, кипариса, алепской сосны; в горных долинах — олеандр, тамариск. В лесах встречается муфлон. Водятся змеи, ящерицы, хамелеоны. Из птиц — орлы, коршуны. Много перелётных птиц.

*Полезные ископаемые:* хромиты, железные и медные руды, асбест (в массиве Троодос) и др.

*Климат* субтропический средиземноморский. Жаркое лето (+25–35°С), мягкая относительно дождливая зима (+10–15°С). Годовая сумма осадков возрастает с 300–500 мм на равнине до 1000–1300 мм в горах, где зимой местами образуется снежный покров.

### Население

*Прирост населения* за последние 10–20 лет в среднем 0,5–1% в год. Рождаемость 12,91‰, смертность — 7,63‰, детская смертность 7,71 чел. на 1000 новорождённых (2002). *Средняя продолжительность жизни* 77 лет, в т.ч. 79,5 года для женщин и 74,7 года для мужчин.

*Половозрастная структура населения:* 0–14 лет 22,4% (мужчин 88 тыс., женщин 84 тыс.); 15–64 года 66,6% (мужчин 258 тыс., женщин 253 тыс.); 65 лет и старше 11% (мужчин 36 тыс., женщин 47 тыс.).

Доля городского населения 69% (2001). Грамотность 97%.

В *общей численности населения* греки-киприоты — 85,2%, турки-киприоты — 11,6%. Проживают также англичане, арабы, армяне, итальянцы и др.

*Языки:* греческий, турецкий, английский.

По *религии* греки-киприоты—православные (95%), турки-киприоты—мусульмане-сунниты.

### История

Происхождение древнейшего населения не установлено. В 15–11 вв. до н.э. К. колонизирован ахейцами, в 9 в. — финикийцами. Был одним из центров микенской культуры. В кон. 8 в. подчинён Ассирией, ок. 560 — египетским фараоном Яхмосом II, в сер. 6 в. завоёван Ахеменидами. В 333–23 входил в состав государства Александра Македонского, в 294–58 — в государство Птолемеев, в 58 до н. э. завоёван Римом. После раздела Римской империи (395 н. э.) К. отошёл к Византии, в 648 завоёван арабами, в 965 отвоёван Византией. В 1191 остров захватили крестоносцы. В 1192 создано Кипрское королевство (существовало до 1489) во главе с представителем рода Лузиньянов. В 1489–1571 К. принадлежал Венеции, в 1571 завоёван Османской империей. В 1878 Великобритания в соответствии с Кипрской конвенцией (тайный договор между Великобританией и Турцией «об оборонительном союзе») оккупировала К. После вступления Турции в 1-ю мировую войну Великобритания объявила (5 ноября 1914) об аннексии К., которую Турция признала по Лозаннскому договору 1923. В мае 1925 К. получил статус английской колонии. Ещё в 19 в. на К. зародилось движение греков-киприотов за объединение К. с Грецией, носившее национально-освободительный характер. Во время британского господства движение усилилось, происходили восстания. Наиболее крупное — в 1931 — было подавлено. После 2-й мировой войны движение за независимость развернулось с новой силой. В 1955 на К. зародилось движение ЭОКА («Национальная организация кипрских борцов» во главе с отставным офицером греческой армии Г. Гривасом), организовавшее террористические акты против английского военного и гражданского персонала. Непрерывающаяся борьба киприотов вынудила правительство Великобритании пойти на переговоры о предоставлении К.

независимости. В феврале 1959 между Грецией и Турцией (в Цюрихе) и между Великобританией, Грецией и Турцией (в Лондоне) были подписаны соглашения, которые предусматривали предоставление независимости К., определяли основы государственного устройства. Великобритания сохраняла три военные базы на территории К. 4 декабря 1959 состоялись первые президентские выборы. Первый президент — архиепископ Макариос III. В декабре 1963 произошли вооружённые столкновения между кипрскими греками и турками. С марта 1964 на К. находятся войска ООН. В результате попытки переворота, предпринятой греческой военной хунтой в 1974, на К. высадились турецкие войска и оккупировали ок. 35% территории К. под предлогом защиты интересов кипрских турок. В 1975 турецко-кипрская администрация провозгласила на этой территории турецкое федеративное государство К., в 1983 — Турецкую Республику Северный К. (не признана международным сообществом).

### Государственное устройство и политическая система

К. — демократическое правовое государство с республиканской формой правления. Действует Конституция, принятая в 1960 (на оккупированной территории — в 1975 и 1983).

*Административное деление* — 6 округов: Фамагуста, Кирения, Ларнака, Лимассол, Никосия, Пафос (на оккупированной территории — Кирения, почти полностью Фамагуста и небольшие части Ларнаки и Никосии).

*Наиболее крупные города:* Никосия, Лимассол (161 тыс.), Ларнака (72 тыс.), Пафос (47 тыс.).

*Глава государства* — президент, с марта 2003 Тасос Пападопулос. Согласно Конституции, президентом должен быть грек по национальности, вице-президентом — турок. Оба избираются населением на срок 5 лет; президент — греческой общиной, вице-президент — турецкой. Полномочия президента ограничены предоставлением вице-президенту права вето по важнейшим вопросам государственной политики. В настоящее время пост вице-президента не занят до урегулирования проблемы северного К. *Высший орган законодательной власти* — однопалатный парламент — палата представителей, состоящая из 80 депутатов, избираемых всеобщим прямым голосованием на 5 лет (56 депутатов избираются греческой общиной, 24 депутата — турецкой, причём в настоящий момент заняты места только депутатов-греков). *Высший*



*орган исполнительной власти* — Совет министров, возглавляемый и назначаемый президентом (совместно с вице-президентом). Высшей судебной инстанцией является Верховный суд.

С 1963 представители турецкой общины не принимают участия в деятельности парламента, правительства, Верховного суда и других государственных органов. С 1975 на оккупированной территории действует президент Рауф Денкташ со своим Советом министров.

*Выдающиеся государственные деятели:* архиепископ Макариос III (1913–77) — первый президент страны, последовательно отстаивавший принцип независимости К.

*Основные партии:* Демократическая партия, ДИКО (Тассос Пападопулос); Демократический союз, ДИСИ (Никос Анастасиадис); Прогрессивная партия трудового народа, АКЕЛ (коммунисты) (Димитриос Христофиас); Социал-демократическое движение, КИСОС (бывший Единый демократический союз центра, ЕДЕК) (Еаннакис Омиру).

Основная проблема во внешней и внутренней политике К. — урегулирование ситуации с северными оккупированными территориями. Обе стороны декларируют готовность к сотрудничеству, выдвигая при этом взаимно неприемлемые условия. Продолжают предприниматься попытки решения этой проблемы в рамках ООН. Во внешней политике К. ориентируется на ЕС в связи с предстоящим вступлением в эту организацию.

*Вооружённые силы:* Греческая кипрская национальная гвардия (в т.ч. военно-морские и воздушные силы). Воинская обязанность — юноши с 18 лет. Расходы на военные нужды 4,2% ВВП.

К. имеет дипломатические отношения с РФ (установлены с СССР в августе 1960).

### Экономика

К. — аграрно-индустриальная страна с развитым сектором услуг. Захват севера страны в сер. 1970-х гг. нанёс сильный удар по экономике страны. Однако южной части удалось сравнительно быстро оправиться и превзойти доокупационные экономические показатели. С кон. 1990-х гг. экономика К. демонстрировала достаточно высокие темпы роста — 4–5%. (В 2002 экономический рост составил лишь 2,2%). Экономический рост сопровождался практически полной занятостью. На протяжении почти 15 лет безработица не превышала 3,6% (3,0% в 2001). ВВП на душу населения 8700 кипрских фунтов (2002), инфляция 2,0% (2001).

На долю сферы услуг приходится 75,5% ВВП, на долю сельского хозяйства — 4,6%, промышленности — 19,9% (2001). Это обстоятельство во многом обусловлено выгодным географическим положением К. на международных морских и воздушных путях из Европы в страны Ближнего и Среднего Востока и Северо-Восточной Африки. Основные сектора сферы услуг: международный туризм, финансовые и деловые услуги, морские грузоперевозки и телекоммуникации.

К. — общепризнанный лидер международного туризма. Основные курорты: Пафос, Лимассол, Ларнака, Айа-Напа. В 2001 К. принял св. 3,5 млн туристов, поступления от туризма составили 1,2 млрд кипрских фунтов.

Морской торговый флот К. насчитывает св. 1250 судов грузоподъёмностью св. 1000 т.

Важным источником дохода служат банковские услуги и услуги по регистрации предприятий с льготным налогообложением (офшор). В настоящий момент К. испытывает давление со стороны международных организаций, противодействующих отмыванию доходов и уклонению от уплаты налогов, что привело к определённому ужесточению законодательства.

Наиболее важные отрасли *промышленности:* пищевая (в основном изготовление вина, оливкового масла), текстильная, химическая и металлообрабатывающая.

*Сельское хозяйство:* виноградарство, плодоводство. Основные сельскохозяйственные культуры: пшеница, ячмень, картофель, бахчевые, табак, миндаль, оливковое дерево, грецкий орех, цитрусовые. В горных районах развито животноводство: овцы, козы, свиньи, крупный рогатый скот.

Основной вид *транспорта* — автомобильный. Общая протяжённость автомагистралей 10 633 км, из них 6249 км с твёрдым покрытием. Железная дорога отсутствует.

Основные морские порты: Лимассол, Ларнака, Пафос. Аэропортов 15, из них 7 крупных.

*Телефонная связь* современная и разветвлённая, покрывает всю территорию страны. Телефонных абонентов 405 тыс., сотовых — 68 тыс. (1998), пользователей Интернета — 150 тыс., провайдеров — 6 (2001).

Современная *экономическая политика* К. определяется вступлением в ЕС в 2004. Правительство старается привести экономику в соответствие с критериями Маастрихтских соглашений. Планируемый рост ВВП 4%, безработица будет удерживаться ниже 3%, а инфляция не должна превысить 2,5%.

С сер. 1970-х гг. основной задачей *социальной политики* К. стало решение проблем, вызванных оккупацией севера страны. Фактически треть населения страны разом лишилась жилья и рабочих мест, став беженцами. Но если сначала социальная политика государства фокусировалась на обеспечении прожиточного минимума беженцам в виде пособий, то со временем акценты сместились на предоставление широким слоям населения долгосрочного жилищного кредитования, возможность получения второго образования и медицинского обслуживания, разработку системы социального страхования, предоставление кредитов для образования за рубежом. Много внимания уделяется развитию социальной инфраструктуры: строительству школ, больниц, домов престарелых и досуговых центров. Основными задачами социальной политики на К. по-прежнему остаётся обеспечение минимального приемлемого уровня жизни всем гражданам, особенно тем, кто не может принимать полноценного участия в производственном процессе, и равномерное перераспределение национального дохода и налогового бремени среди различных групп населения и регионов (поддержка беженцев). Расходы бюджета на социальные нужды 318 млн кипрских фунтов (2001).

Государственный бюджет 2,2 млрд кипрских фунтов, бюджетный дефицит 2,8% (2001). Внутренний долг 231,6 млн фунтов.

Ввиду небольшого объёма внутреннего рынка внешняя торговля играет для К. особо важную роль. Импорт превышает экспорт. В 2001 общий объём экспорта — 628 млн кипрских фунтов, а импорта — 2,5 млрд кипрских фунтов. Экспортируются сельскохозяйственные продукты (цитрусовые, картофель, виноград, вино), швейные и текстильные изделия, цемент. Основные внешнеторговые партнёры: Великобритания, Греция, Германия, РФ, Сирия, Ливан. На долю стран ЕС приходится до 49,5% всего экспорта. Импортятся потребительские товары, нефть и масла, изделия машиностроения, транспортные средства. Основные поставщики импортной продукции: страны ЕС 50,8% (в т.ч. Великобритания, Греция, Германия, Италия) и США.

## Наука и культура

*Образование* обязательное до 15-летнего возраста. Система образования состоит из четырех ступеней: начальное, первичное, вторичное и высшее. 9 государственных и 20 частных высших учебных заведений. Крупнейшее — Университет Кипра (1992). 37 студентов на 1000 чел. населения (2001). Государственные расходы на образование — 5,7% ВВП (2001).

*Литература* существует преимущественно на греческом языке. Первые памятники литературы К. — «Кипрские сказы» Стасина (7–6 вв. до н. э.) и «Гомеровские гимны» в честь Афродиты. В 15 в. записаны исторические хроники Л. Махераса. Церковную литературу развивали Неофитос (12 в.) и константинопольский патриарх Григорий II (13 в.). Развитие литературы К. было задержано турецким завоеванием. Новый подъём приходится на кон. 19 в. Наиболее известные авторы: В. Михаилидис (1850–1918), Д. Либертис (1866–1937), Н. Николаидис (1884–1956).

В 4 в. до н. э. — 4 в. н. э. *архитектура и изобразительное искусство* К. развиваются под влиянием греческого классического и эллинистического, а затем и римского искусства (памятники Пафоса, Куриона, Саламиса и др.). Ранневизантийское искусство представлено выдающимися мозаиками доиконоборческого периода 6–7 вв. (церковь Панайи Ангелоктиты ок. Кити). Памятники византийской архитектуры — церкви и монастыри. В некоторых сохранились фрески 12–15 вв. (церковь Панайа-ту-Араку в Пидии, церковь в Асину, монастырь св. Неофита ок. Пафоса). К 13–15 вв. относятся памятники готики (храмы в Никосии и Фамагусте). Кон. 15 в. — расцвет кипрской школы иконописи (под влиянием итальянского Возрождения). В период турецкого завоевания строятся мечети (Хала Султан Текке ок. Ларнаки). Продолжается строительство православных монастырей в горных частях страны. Основы современного изобразительного искусства К. заложил в нач. 20 в. кружок А. Диамантиса — группа «Поклонение отцов».





## ЛИХТЕНШТЕЙН (Lichtenstein, Liechtenstein)

### Общие сведения

Официальное название — *Княжество Лихтенштейн* (*Fuerstentum Lichtenstein, Principality of Liechtenstein*). Расположен в Центральной Европе. Площадь 160 км<sup>2</sup>, численность населения — 32,8 тыс. чел. (2002). Государственный язык — немецкий. Столица — г. Вадуц. Национальный праздник — День Успения 15 августа. Денежная единица — швейцарский франк.

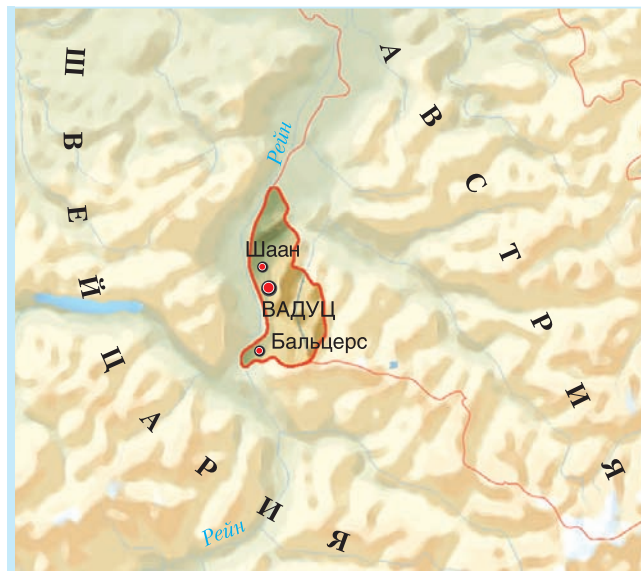
Член 18 международных организаций, в т.ч. ООН, ВТО, ЮНКТАД и др.

### География

Расположен между 9°32' восточной долготы и 47°16' северной широты. Граничит на востоке с Австрией (34,9 км), на юго-западе со Швейцарией (41,1 км). *Ландшафт* — в основном горный массив, входящий в Восточные Альпы (3/4 всей территории страны), наивысшая точка — гора Граушпитц (2599 м). Остальную площадь занимает равнинная долина на правом берегу р. Рейн. *Почвы* сложены в горах известняками и доломитами, горы покрыты хвойными *лесами* и горными пастбищами; в рейнской долине плодородные почвы, способствующие эффективному ведению сельского хозяйства. *Климат* континентальный: в горах суровый, в долине — мягкий с тёплым летом.

### Население

Динамика прироста населения весьма активна, увеличение численности произошло за последние полвека почти в 2,5 раза (в 1950 — 13,8 тыс. чел.).



Ежегодный *прирост населения* 9,4‰ (2002). Рождаемость 11,24‰, смертность — 6,76‰. Детская смертность 4,92 чел. на 1000 новорождённых (2002). Чистый прирост иммигрантов 4,93‰ (2002). *Средняя продолжительность жизни* 79,1 года, в т.ч. мужчин — 75,45 года, женщин — 82,74 года (2002).

*Возрастная структура населения*: 0—14 лет 18,3%, 15—64 года 70,5%, 65 лет и старше 11,2%. *Соотношение мужчин и женщин* — 0,95, в возрастах 65 лет и старше — 0,69. Образовательный уровень населения высокий — в возрасте старше 10 лет 100% населения могут читать и писать.

*Этнический состав*: 86% составляют алеманы (одно из древних германских племён), остальные 14% — итальянцы, турки и др. *Разговорный язык*: алеманский диалект немецкого языка.

*Религиозный состав*: католики — 76,2%, протестанты — 7%, другие вероисповедания — 16,8%.

### История

Княжество Л. было основано в рамках Священной Римской империи 23 января 1719. Независимым государством стало 12 июля 1806. В 1806—14 входило в Рейнский союз, находившийся под протекторатом Франции. В 1815—66 вошло в Германский союз, в 1876—1918 оказалось экономически и политически связанным с Австрийской империей. По окончании 1-й мировой войны Л. включился в таможенный и валютный союз со Швейцарией (1924).

Во время 2-й мировой войны Л. сохранял нейтралитет, что способствовало ускорению его экономичес-

кого развития. Хозяйственный рост продолжался и в послевоенные годы, поскольку в стране поддерживался низкий уровень налогообложения. К тому же Л. стал оказывать посреднические международные финансовые услуги, что также способствовало росту его благосостояния.

#### Государственное устройство и политическая система

Л. — наследственная конституционная монархия на демократической и парламентской основе. Действует Конституция, принятая 5 октября 1921. Административно Л. разделен на 11 общин: Бальцерс, Эшен, Гамприн, Маурен, Планкен, Руггелл, Шаан, Шелленберг, Тризен, Тризенберг, Вадуц.

*Глава государства* — князь (принц) Ганс Адам II (вступил на престол 26 августа 1984), наследный принц Алоис (родился 11 июня 1968). Выборы 25 депутатов в однопалатный парламент (ландтаг) происходят путём прямого народного голосования на пропорциональной основе (на 4 года, последние состоялись 11 февраля 2001). Кабинет министров выбирается парламентом, но одобряется монархом. Премьер-министром становится представитель партии, набравшей наибольшее число голосов. С 5 апреля 2001 во главе правительства находится О.Хаслер. В парламенте представлены три партии: «Прогрессивные граждане» (ФВР) — 49,9%, «Отечественный союз» (VU) — 41,35% и «Независимый список» (FL) — 8,71%.

*Внутренняя и внешняя политики* страны направлены на гармонизацию общества в соответствии с принципами интегрирующейся Европы. Л. — член организации Европейского экономического пространства (с мая 1995), однако не входит (как и Швейцария) в ЕС. *Вооружённые силы* в стране отсутствуют, оборонные проблемы делегированы Швейцарии.

#### Экономика

Л., несмотря на малые размеры и ограниченность природных ресурсов, является преуспевающей индустриально развитой страной рыночной экономики с жизнеспособной финансовой системой. Его хозяйство достаточно диверсифицировано, в нём действует множество небольших компаний. Более того, низкий уровень налогообложения (не превышает 20%) и облегчённая форма корпоративной регистрации способствовали притоку в страну многочисленных зарубежных холдингов (и даже «номинальных почтовых ящиков»), что обеспечивает ежегодно до 30% всех поступлений в государственный бюджет.

Размеры ВВП страны невелики, они оценивались в 730 млн долл., ВВП на душу населения — 23 тыс.долл. (1998). Число занятых 28,8 тыс.чел. (2001), в т.ч. 13,8 тыс. иностранцев (ещё 8,2 тыс.чел. ежедневно приезжает на работу из двух соседних стран). Безработица 1,3% (1999), инфляция 1% (2001).

В *отраслевой структуре хозяйства* ок. 40% ВВП приходится на промышленность, остальное на сферу услуг, сельское хозяйство и др. В промышленности (включая торговлю и строительство) занято 48% экономически активного населения, в сфере услуг — 51%, в сельском хозяйстве (включая садоводство и рыболовство) — 1%.

В *промышленности* наибольшее развитие получили: электроника, металлообработка, производство прецизионных инструментов, фармацевтика. В *сельском хозяйстве* преобладают животноводство, производство зерновых культур, виноградарство.

*Транспортная система* ориентирована на транзитные перевозки. Страну пересекает международная железнодорожная магистраль Цюрих — Инсбрук (по территории княжества проходит 18,5 км). Автомагистрали насчитывают 250 км. Речное пароходство, порты и национальные аэропорты отсутствуют. Действует автоматическая система телефонной связи внутри страны (20,1 тыс. пользователей), международная связь осуществляется через Швейцарию.

Современная *экономическая политика* направлена на стимулирование развития микроэлектроники, фармацевтики, производства прецизионного инструментария, что в наибольшей степени соответствует корпоративной структуре хозяйства (малые и средние компании). Создаются особые условия для формирования благоприятного инвестиционного климата для национальных и иностранных предпринимателей. В последнее время усилилось ужесточение международных правил, направленных на предотвращение «отмывания денег» через банковские структуры страны.

*Кредитно-денежная политика* направлена прежде всего на поддержание сбалансированности государственного бюджета. В последние годы постоянно фиксируется его профицит: доходы — 424,2 млн долл., расходы — 414,1 млн долл. (1998). Страна не имеет внешней задолженности (2001).

Жизненный уровень населения сопоставим с аналогичными показателями для городских жителей двух соседних стран; налоговое бремя в Л. почти вдвое ниже, поэтому в стране нет граждан, которые имеют доход ниже прожиточного уровня.



Во внешней торговле *экспорт* товаров более чем втрое превышает объём ВВП — 2,47 млрд долл., импорт составляет 917,3 млн долл. (ок. 90% всей потребляемой энергии ввозится). Такое превышение стоимостных показателей экспорта по сравнению с уровнем национального ВВП объясняется масштабными посредническими операциями этой маленькой страны.


#### Наука и культура

*Образовательная система* во многом копирует швейцарскую модель обучения и имеет высокий стандарт. В г. Вадуц находится гимназия, в которой в 2000 обучалось ок. 650 учеников. В Л. ежегодно обучается ок. 360 студентов по специальностям: ар-

хитектура, финансы, экономика, философия, из которых примерно 100 чел. — жители Л. В области высшего образования и научных исследований Л. ориентирован на международное сотрудничество. В 2000 ок. 460 студентов из Л. обучалось в швейцарских и австрийских университетах; незначительная их часть училась в Германии. Подготовка преподавателей происходит преимущественно в швейцарских учебных заведениях.

Л. имеет оживлённую и *разнообразную культурную жизнь*. В ноябре 2000 открылся художественный музей в Вадуце, в котором наряду с государственными фондами экспонируются картины из коллекции князя Лихтенштейнского.





## ЛЮКСЕМБУРГ (Luxembourg)

### Общие сведения

Официальное название — **Великое герцогство Люксембург** (*Grand Duché de Luxembourg, Grand Duchy of Luxembourg*). Расположен в Западной Европе. Площадь — 2586 км<sup>2</sup>, численность населения 448,6 тыс.чел. (2002). Государственные языки — немецкий и французский. Столица — г. Люксембург (79,8 тыс.чел., 1999). Государственный праздник — Национальный день (День рождения Великой герцогини Шарлоты) 23 июня. Денежная единица — евро (с 2002, до этого люксембургский франк).

Член 49 международных организаций, в т.ч. ООН, ВТО, ЕС, Бенилюкса, НАТО и др.

### География

Расположен между 6°10' восточной долготы и 49°45' северной широты. Граничит на востоке с Германией (138 км), на юге — с Францией (73 км) и на западе — с Бельгией (148 км). *Ландшафт* в основном холмистый, на севере — отроги горного массива Арденн (высшая точка Бургплатц — 559 м), на юге — холмистая равнина, изрезанная широкими речными долинами. Все *реки* страны относятся к бассейну реки Мозель (34 км по границе с Германией).

*Почвы* на севере сложены из кварцевых и сланцевых пород, которые малоплодородны. На юге — плодородные суглинистые почвы. Ок. 1/3 территории покрыто лесами (буковые, дубовые и пр.). *Климат* — умеренно-континентальный с мягкой зимой и прохладным летом. Прежде разрабатывались месторождения железной руды, теперь не эксплуатируются.



### Население

Увеличение населения за последние полвека составило 50% (в 1951 300 тыс.чел.). Ежегодный прирост 12,5‰ (2002). Чистый приток иммигрантов 9,26‰ (2002). Рождаемость 12,06‰, смертность — 8,83‰, детская смертность 4,71 чел. на 1000 новорождённых (2002). Средняя продолжительность жизни 77,48 года, в т.ч. мужчин — 74,2 года, женщин — 80,79 года.

*Возрастная структура* населения: 0—14 лет 18,9%, 15—64 года 67%, 65 лет и старше 14,1%. Половая структура свидетельствует о некотором отставании числа мужчин (0,97%), значительный разрыв образуется лишь в возрастах 65 лет и старше (0,67%). Образовательный уровень высокий: в возрасте старше 15 лет умеют читать и писать все жители.

*Этнический состав:* в основном люксембуржцы (ок. 60%), которые являются потомками кельтских племён, перемешанных с немецкими и французскими корнями. Среди иммигрантов преобладают португальцы и итальянцы. Разговорный язык: люксембургский (нижнегерманский диалект со значительной примесью французских слов).

Подавляющее большинство населения — католики, имеются также протестанты, иудеи и мусульмане (с 1978 сбор религиозной статистики в стране запрещён).

### История

Феодальное владение Л., центром которого был укрепленный замок на древнем римском пути (из Реймса в Трир), образовалось в 963. Но в течение нескольких столетий оно постоянно входило в состав

многих ведущих европейских государств: Испании (1506–1684 и 1697–1714), Франции (1684–97 и 1794–1815), Австрии (1714–89).

После Венского конгресса (1815) Л. становится Великим герцогством, но в составе Германского союза и в управлении королевства Нидерландов. Однако в результате успешного вооружённого восстания в Брюсселе (1839) из состава Нидерландского государства выделилась не только Бельгия, но и Л. Правда, при этом половина территории Великого герцогства превратилась в бельгийскую провинцию с аналогичным названием.

Обретение государственной независимости способствовало ускорению экономического развития. Особенно быстро стала расти металлургия. Такая отраслевая специализация явилась результатом активной разработки (в 1890-е гг.) запасов железной руды, расположенных на юге страны (продолжение Лотарингского месторождения). 90% всей продукции направлялось на экспорт. Подавляющая часть занятых в промышленности страны приходилась на металлургию. В то же время стали появляться небольшие предприятия машиностроения и пищевой промышленности (в районе столицы), а также химическое и кожевенное производство (г.Эш).

Во время 1-й мировой войны Л. был оккупирован германскими войсками. После их поражения по условиям Версальского договора (1919) таможенная уния с Германией была отменена (она существовала с 1842), но были подписаны соглашения о таможенном и валютном союзе (1921–23) с Бельгией. Во время 2-й мировой войны Л. был снова оккупирован германскими войсками. В 1944, ещё во время войны, люксембургское правительство в эмиграции подписало (в Лондоне) соглашение с Бельгией и Нидерландами о создании таможенного союза «Бенилюкс». В последующие годы Л. постоянно выступал в числе стран – инициаторов процессов европейской интеграции, создания Европейского объединения угля и стали (1951), Европейского экономического сообщества (1957), которое впоследствии переросло в ЕС.

#### Государственное устройство и политическая система

Л. – конституционная монархия. В стране действует Конституция 1868 (в неё временами вносятся дополнения и исправления). Административно страна разделена на три округа: Дикирх, Гревенмахер, Люксембург. Наиболее крупные города (1999): Люксембург, Эш сур Алцетте (24,9 тыс. чел.), Дюделанж (17,1 тыс.чел.).

*Глава государства* – законный наследник П.Гюллойм – взошёл на престол 7 октября 2000. Выборы 60 депутатов в однопалатный парламент (палату депутатов) происходят путём прямого народного голосования (на срок 5 лет, последние состоялись 13 июня 1999). Действует также Государственный совет (21 член), предоставляющий рекомендации для палаты депутатов. Этот орган комплектуется главой государства, но по рекомендации премьер-министра.

На последних выборах в парламент вошли представители 6 партий: Христианско-социальной партии (CSV) – 29,79%, Люксембургской социалистической рабочей партии (LSAP) – 23,75%, Демократической партии (DP) – 21,58%, Действующего комитета демократии и справедливости (ADR) – 10,36%, Партии «зелёных» (GP) – 9,09%, Марксистской и реформистской коммунистической партии (LEFT) – 3,77%.

Премьер-министром правительства становится обычно представитель партии, набравшей наибольшее число голосов избирателей. Он назначается монархом, но ответственен перед парламентом. С января 1995 премьер-министр Л. Ж.-К. Юнкер.

Среди ведущих общественно-деловых организаций, оказывающих влияние на формирование внутренней и внешней политики страны: Федерация промышленников, Ассоциация банкиров (ABBL), Центральные профсоюзы (OGBL) и др.

*Внутренняя политика* страны с 1990-х гг. основывается на реализации концепции т.н. люксембургской модели. Она опирается на вполне определённые постулаты: общественно-политическая стабильность, экономическое процветание, «инициативная энергия, превозмогающая малые размеры». Для достижения обозначенных принципов предполагается активное включение государства в хозяйственные процессы и обеспечение автоматической индексации заработной платы в соответствии с темпами инфляции. Считается, что в условиях сравнительно низкого роста цен (1,5–2,5%) реализация такого постулата вполне возможна.

Вместе с тем в деловых кругах страны полагают, что принципы автоматической индексации заработной платы представляют серьёзную угрозу для конкурентной способности национальной экономики, заработная плата должна увеличиваться лишь в результате роста производительности труда. Но «прагматики» из коалиционного правительства считают, что проведение такой политики создаёт прочные элементы социально-политической стабильности в стране. Не случайно последнее десятилетие в Л. практически отсутствовали какие-либо заметные забастовки.

*Внешняя политика* также направлена на реализацию одного из постулатов люксембургской модели. Л. считает, что он имеет право на более масштабное представительство во всех органах ЕС, несмотря на свои скромные размеры. Прежде всего потому, что эта страна выступала одним из инициаторов создания объединения. Кроме того, она уже длительное время (с 1965) является одним из трёх основных центров управления ЕС. В столице Л. расположены некоторые важнейшие органы ЕС (общее число персонала которых насчитывает 7,6 тыс.чел.). Здесь находятся: генеральный секретариат Европарламента, Евростат, Евросуд, Европейский инвестиционный банк, Европейский инвестиционный фонд и т.д. Таким образом, страна получает возможность оказывать большее воздействие на принятие стратегических решений.

*Вооружённые силы* включают армию и полицию. Общее число мужчин, способных нести военную службу, 93,4 тыс.чел., ежегодный призыв 2,6 тыс.чел. (2002). Военные расходы 147,8 млн долл., или 0,7% ВВП (2002).

### Экономика

Л. — высокоразвитая индустриальная страна со стабильными темпами экономического роста, низкой инфляцией и незначительной безработицей. По уровню ВВП на душу населения (ок. 44 тыс.долл., 2002) она имеет самый высокий европейский показатель. За последние полвека экономика Л. претерпела ряд крупных структурных сдвигов. В 1970—80-е гг. осуществлялся планомерный отход от традиционной промышленной специализации на производстве металлов. В этот период наряду с диверсификацией индустрии основным локомотивом хозяйственного роста стал финансовый сектор. В кон. 20 в. Л. вступил в период беспрецедентной трансформации хозяйства — началось бурное развитие отраслей «новой экономики».

Объём ВВП 20 млрд долл. Ежегодные темпы прироста в 1997—2001 ок. 6—8%, лишь в 2002 произошло снижение до 2,3% (что, впрочем, вдвое выше средне-европейского показателя). Занятость 262,3 тыс.чел., в т.ч. 87,4 тыс. — иностранцы. Безработица 4,1%, инфляция — 1,6% (2002).

Отраслевая структура экономики по вкладу в ВВП: промышленность — 30%, сельское хозяйство — 1%, сфера услуг — 69% (2002). В промышленности занято 8%, в сельском хозяйстве — 2%, в сфере услуг — 90%.

Облик современной люксембургской экономики определяют три наиболее крупные международные корпорации, чьи руководящие органы расположены в Л. и в акционерных капиталах которых солидно представлено государство: сталелитейный концерн Arbed, второй по величине европейский производитель металлов; компания SES-Astra, которая является мировым лидером среди операторов телекоммуникационных спутников; фирма RTL, ведущая европейская коммерческая телекорпорация.

В рамках диверсификации люксембургской экономики создавались и традиционные виды производств, все они возникли в партнёрстве с иностранными компаниями. Наиболее значительными стали предприятия по выпуску автомобильных шин, производству промышленных пластиков, электроники и др.

Особенно заметным явлением стало бурное развитие *финансового сектора*, начавшееся ещё в 1960-е гг., когда появилась возможность корпоративного кредитования с территории страны с низким уровнем налогообложения. Иностранные банки стали создавать свои подразделения в Л. Но настоящий бум приходится на 1980-е гг., когда масса германских вкладчиков стали размещать свои финансовые средства с целью избежания уплаты национальных налогов. В 1999 в Л. уже действовало ок. 210 банков с общими балансовыми активами 672 млрд евро. Большое распространение получили инвестиционные фонды (их активы составили 817,7 млрд долл.). В финансовом секторе насчитывалось ок. 22 тыс. занятых, его вклад в ВВП составлял ок. 10%.

Однако и «финансовый флюс» люксембургской экономики начинает испытывать серьёзные трудности. Против деятельности банков выдвигаются международные претензии (обвинения в «сокрытии доходов»), ЕС настаивает на либерализации их деятельности. Правительство Л. объявило, что принцип сохранения «банковской тайны» не представляет важнейшую основу функционирования финансовой системы. Л. уже выразил готовность отменить «банковскую тайну» к 2010 (число банков в стране стало сокращаться, в 2001 их было 197).

*Сельское хозяйство* всё более ориентируется на животноводство (более половины аграрной земли используется для производства кормов), растениеводство сокращается. Активно развивается виноградарство (производство вина на холмистых берегах р.Мозель). Преобладают небольшие фермерские хозяйства.



Через территорию Л. проходит ряд международных магистралей (Германия, Франция, Бельгия). Протяжённость железнодорожного пути 274 км (в т.ч. 242 км электрифицировано). Автомагистрали — 5166 км (в т.ч. 118 км — автобаны). Речное судоходство (по р.Мозель) — 37 км. Основной порт — Мертерт. Зарегистрировано 60 люксембургских судов (в т.ч. 19 для сжиженного газа, 13 танкеров для химической продукции, 8 — нефтяных и др.) и 59 иностранных (2002). Действует трубопровод для нефтепродуктов (48 км). Функционируют два аэропорта, в т.ч. международный (Финдел).

Телефонная система связи полностью автоматизирована (314,7 тыс.пользователей). Владелец мобильных телефонов 215,7 тыс.чел. (2000). Для международной телефонной связи арендуется три канала ТАТ-6 (подводного кабеля Европа — Северная Америка).

Туризм играет огромную роль в экономике страны, его вклад в ВВП ок. 6% (наивысший показатель в ЕС). Оборудовано ок. 5 тыс.км пешеходных путей. Основные объекты: средневековые замки (выкуплены государством и обустроены для туристов) и виноградники долины р.Мозель (люксембургский вариант мозельского вина).

Современная *социально-экономическая политика* страны направлена на реализацию основных постулатов люксембургской модели. В экономической сфере основное внимание уделяется процессам структурной перестройки хозяйства с целью избежать появления зависимости национальной экономики от развития какого-либо одного сектора. Фатальную зависимость от металлургии удалось преодолеть, теперь основные усилия направлены на ослабление воздействия финансового сектора. Создан национальный инвестиционный фонд (активы — 863 млрд евро), который считается крупнейшим в ЕС. С его помощью формируется новая хозяйственная инфраструктура, которая позволяет более эффективно развивать новые технологические отрасли.

В социальной сфере основная ставка делается на сохранение принципа автоматической индексации заработной платы в соответствии с уровнем инфляции. Выдвинуты ещё два важных постулата: постоянное увеличение минимального уровня заработной платы и ориентация на высокий уровень государственной пенсии. Но этого не всегда удаётся достичь. Так, например, в 1999 коалиционное правительство приняло решение (по мотивам необходимости бюд-

жетного сбалансирования) об уменьшении пенсионных выплат с 83,3 до 72% от уровня предшествовавшей заработной платы. Такое решение привело к выходу из правительственной коалиции Люксембургской социалистической партии. На возвращении к прежнему уровню продолжают настаивать и Центральные профсоюзы.

*Кредитно-денежная политика* определяется Центральным банком Л., который был создан только в 1998 (прежде согласно условиям валютного соглашения с Бельгией эти функции выполнялись Бельгийским центральным банком). Основные его усилия направлены на поддержание здорового состояния государственных финансов. В 2002 бюджет был сбалансирован (поступления и расходы составили 5,5 млрд долл.), государственный внутренний долг достиг 7% к ВВП (самый низкий показатель в ЕС).

Уровень налогообложения постоянно снижается. Максимальный подоходный налог на физических лиц составлял в 2000 46%, в 2002 произошло снижение до 38%. Корпоративные налоги также уменьшались (с 37 до 30%). В этих условиях вполне понятен массированный приток капиталов и квалифицированной рабочей силы из соседних стран. Без такой постоянной подпитки люксембургская экономика не смогла бы развиваться столь устойчиво.

Уровень жизни считается одним из самых высоких в ЕС, что определяется большими доходами и низкими налогами. В стране отсутствуют слои населения, которые имеют доходы ниже прожиточного уровня.

Внешнеэкономические связи особенно важны для Л., поскольку экономика ориентирована в основном на мировые рынки. *Экспорт* 7,85 млрд долл. (2000) (сталелитейная продукция, оборудование, химические и резинотехнические изделия). Основные партнёры: ЕС — 84,7%, США — 3,5%. *Импорт* — 10,25 млрд долл. (нефтепродукты, оборудование, потребительские и продовольственные товары). Основные партнёры: ЕС — 86,7%, США — 5,8%. Л. активно участвует в международной миграции капиталов. В условиях постоянной смены специализированных производственных ниш стране необходимо привлечение иностранных прямых инвестиций. Потребность масштабных капиталовложений в других странах возникает в связи с необходимостью формирования собственных маркетинговых ниш на мировом рынке.

### Наука и культура

Л. имеет трёхступенчатую систему школьного образования (детский сад, начальная школа, средняя школа). В феврале 2002 был учреждён университет. Студенты обучаются по специальностям: экономика, право, социология, физика, химия и языковая подготовка. Академическое образование жители Л. приобретают за границей (в основном в Бельгии, Франции, Германии, Австрии и Великобритании), где обучается ок. 3,2 тыс. чел. (2002). Затраты на образование 11,3% государственного бюджета, что уступает только социальным расходам.

В 1995 Л. был объявлен культурной столицей Европы. В декабре 1994 ЮНЕСКО отнесло старую часть Л. к культурному наследию человечества. Наряду

с государственным финансированием культуры имеется множество частных и институциональных спонсоров образования и культуры. Мировую известность прибрали концерты в замке Бурглинстер, музыкальный праздник Эхтернаха и недели театра Эш и Вильц. В городе Л. существуют 4 театра, а также всемирно известный Филармонический оркестр Л.

В Л. сохраняются богатые культурные традиции народа. Каждая большая община имеет свой оркестр, культурный союз проявляет заботу о народных обычаях. В области искусства и литературы присуждаются премии, что способствует притоку в литературу и искусство молодых талантов. Самым известным современным деятелем искусств Л. по праву считается художник и фотограф Эдвард Стейчен.





## МАЛЬТА (Malta)

### Общие сведения

Официальное название — *Республика Мальта* (*Republika ta' Malta, Republic of Malta*). Входит в Британское Содружество. Расположена в Южной Европе, на Мальтийском архипелаге (острова М., Гозо, Комино и др.) в центральной части Средиземного моря, к югу от Сицилии (ок. 90 км), восточнее Туниса (ок. 230 км).

Площадь 316 км<sup>2</sup>, численность населения 397 тыс. чел. (2002). Государственные языки — мальтийский и английский. Столица — г. Валлетта. Государственный праздник — День независимости 21 сентября (с 1964). Денежная единица — мальтийская лира.

Член ООН (с 1964) и ряда ее специализированных организаций — ВОЗ, ВТО, ИКАО, МАГАТЭ, МВФ, ФАО, ЮНЕСКО, ЮНИДО, ЮНКТАД, а также Совета Европы, ОБСЕ, ЕС (с 2004) и др.

### География

Расположена между 14°35' восточной долготы и 35°50' северной широты, в Средиземном море. Известковое каменистое плато высотой до 240 м. *Береговая линия* острова М. 196,8 км, острова Гозо 56,01 км. *Рек и озёр* нет.

Мальтийские острова сложены известняками с тонкими прослойками глины и песчаников, которые легко поддаются выветриванию, на них формируются плодородные почвы, используемые в земледелии.

*Климат* средиземноморский с мягкими и дождливыми зимами, жарким и сухим летом. Средние темпе-



ратуры: февраля +12°С, августа +25°С. Осадков ок. 530 мм в год.

*Полезные ископаемые:* известняк, соль.

### Население

Общий *прирост населения* 0,73% (2002). Рождаемость 12,76‰, смертность 7,77‰. Детская смертность 5,72 чел. на 1000 новорождённых (2002). Средняя продолжительность жизни 78,26 года (2002), в т.ч. женщин 80,96 года, мужчин 75,78 года.

*Половозрастная структура населения:* 0—14 лет — 19,7% (мужчин 40 609; женщин 37 882); 15—64 года — 67,5% (мужчин 135 047; женщин 133 207); 65 лет и старше — 12,8% (мужчин 21 215; женщин 29 539). Грамотность (в возрасте 10 лет и старше умеют читать и писать): общая 88,76%; мужчин 86,91%; женщин 89,55%. *Этнический состав* населения: мальтийцы 95%; другие (тыс. чел.) — англичане — 5, арабы — 5, итальянцы — 3, французы — 3. *Языки:* мальтийский, английский, итальянский. Мальтийцы-католики — 98%.

### История

Важное стратегическое положение архипелага между восточным и западным Средиземноморьем приводило к захвату островов иноземцами. С 13 в. до н.э. М. владели финикийцы, с 6 в. до н.э. — карфагеняне, с 3 в. до н.э. — римляне, с кон. 4 в. н.э. — Византия, с кон. 11 в. — норманны, присоединившие её к Сицилии. С 1530 по 1798 островами владели рыцари иоанниты (Мальтийский орден). В 1798 М. захватила Франция, а в 1814 отвоевала Великобритания. В 1814

по Парижскому соглашению М. окончательно отошла к Великобритании, которая превратила её в свою военно-морскую базу. Во время 2-й мировой войны в 1942 за отражение массированных авианалётов король Георг VI наградил народ острова Крестом Святого Георгия «за мужество и беспримерный героизм» (его изображение — в левом верхнем углу мальтийского флага). В 1921 М. получила самоуправление, в 1964 — независимость. В 1979 на М. ликвидирована последняя английская военно-морская база.

#### Государственное устройство и политическая система

М. — демократическое правовое государство с республиканской формой правления. Действует Конституция, принятая в 1964 с внесением поправок в 1974 и 1987.

До 1974 М. имела статус ограниченной монархии в составе Британского Содружества Наций. В декабре 1974 М. стала республикой во главе с президентом. Выборы проводятся на основе пропорционального представительства. Две главные политические партии: консервативная Националистическая партия (НП) и социал-демократическая Мальтийская лейбористская партия (МЛП) — главные соперники на выборах. В 1987 в Конституцию внесён пункт о запрете присоединения страны к военным союзам.

*Высший орган законодательной власти* — однопалатный парламент (65 мест), избирается каждые 5 лет. Результаты выборов 1998 (процент полученных партиями голосов): НП — 51,8, МЛП — 46,9. Места в парламенте распределяются следующим образом: НП — 35 и МЛП — 30 мест.

*Глава государства* — президент Гуидо де Марко (с 4 апреля 1999). Глава высшего органа исполнительной власти — премьер-министр Эдди Фенех Адами (с 6 сентября 1998). После проведения парламентских выборов президент назначает премьер-министром лидера победившей партии или лидера коалиции на срок 5 лет. Кабинет назначается президентом по рекомендации премьер-министра. Президент избирается парламентом на срок 5 лет.

Во *внешней политике* М. как страна Средиземноморья всегда стремилась к налаживанию диалога и сотрудничества между странами этого региона. В 1981 правительство М. провозгласило статус страны как нейтрального государства, проводящего политику неприсоединения. С нач. 1990-х гг. внешняя политика М. была направлена прежде всего на достижение полного членства в ЕС. Позитивное решение Европей-

ского совета ЕС 16 апреля 2003 в Афинах о приёме М. одновременно ещё с 9 странами Европы в ЕС определило М. как неотъемлемую часть Европы. На региональном уровне М. всегда активно участвовала в работе Совета Европы и ОБСЕ.

*Вооружённые силы* М. состоят из наземных Сухопутных войск с приданными им одной эскадрилей боевых самолётов и одной эскадрой сторожевых кораблей, а также частей мальтийской полиции.

Численность годных к военной службе мужчин в возрасте 15—49 лет — 78 909 чел. (2002). Военные расходы — 60 млн долл., 1,7% ВВП (2000).

М. имеет дипломатические отношения с РФ (с СССР установлены в 1967).

#### Экономика

ВВП — 7 млрд долл., реальный прирост ВВП — 2,2%, ВВП на душу населения — 17 тыс. долл. США (2002). Инфляция — 2,4% (2002). Занятость — 160 тыс. чел., в т.ч. в промышленности — 24%, в сфере услуг — 71%, в сельском хозяйстве — 5% (2002). Безработица — 7% (2002 г.).

*Отраслевая структура экономики* по вкладу в ВВП: сельское хозяйство — 3%, промышленность — 26%, сфера услуг — 71%.

Производство электроэнергии — 1,75 млрд кВт·ч (2000). Потребление электроэнергии — 1,62 млрд кВт·ч.

Судостроительная и судоремонтная *промышленность* составляет в основном государственный сектор экономики, в котором трудится ок. 48 тыс. чел., т.е. почти 1/3 общего числа занятых в стране. Выполняет заказы на ремонт и техническое обслуживание зарубежных судов.

*Электронная промышленность* является новой отраслью, самое крупное предприятие с числом занятых более 2,4 тыс. чел. принадлежит итальянской компании, выпускающей интегральные схемы для компьютеров. Компания инвестировала в экономику М. 1,6 млрд евро.

*Туристическая индустрия* — одна из главных отраслей экономики. М. посещают ежегодно более 1,2 млн туристов. В гостиницах, ресторанах и кафе работают 7% всех занятых в экономике страны, а годовой доход от туризма составляет 500 млн евро. Мальтийский Средиземноморский конференц-центр и отели высших категорий оборудованы всем необходимым для проведения конференций, семинаров, встреч. Эти сектора приносят М. ок. 12 млн долл. в год.

*Сельское хозяйство* играет незначительную роль в экономике страны. Ощущается нехватка пахотной земли и воды для полива. Земледелие ведётся на небольших



участках в горах, где невозможна механизация. Основные виды сельскохозяйственной продукции: пшеница, ячмень и кормовые культуры; картофель, томаты, цветная капуста, зелёный перец и др. овощи; различные фрукты; виноград; цветы и семена; свинина, молоко, птица, яйца. На долю рыболовства приходится 1% ВВП.

Автодороги имеют общую протяжённость 1742 км. Морской транспорт: 2 крупных порта — Марсакслокк и Валлетта. Торговый флот — всего 1323 судна (грузоподъёмностью 1000 т и более каждое). Зарегистрированы под «удобным флагом» суда зарубежных государств: Греция — 627, РФ — 85, Турция — 84 и др.

1 международный аэропорт, взлётно-посадочная полоса с бетонным покрытием длиной 3047 м. Национальная авиакомпания Air Malta своими рейсами соединяет М. с важнейшими городами Европы и Северной Африки.

*Телефонная связь* обеспечивается 187 тыс. действующих магистральных телефонных линий. Число используемых мобильных телефонов — ок. 18 тыс. ед. На острове 1 наземная станция спутниковой системы Интелсат для связи через Атлантический океан. 6 радиовещательных станций; 255 тыс. используемых радиоприёмников, 6 телевещательных станций; 280 тыс. используемых телевизоров.

Главные статьи *экспорта* — машинотехническая продукция, транспортное оборудование, мануфактура, продовольствие. Ведущие партнёры по экспорту: США (20,2%), Германия (14,1%), Франция (10,2%), Великобритания (8,8%), Италия (3,4%) (2001). Объём экспорта — 2,0 млрд долл. (2001). Главные статьи *импорта* — машинотехническая продукция, транспортные средства, энергоносители и химические продукты, продовольствие, напитки и табак. Ведущие партнёры по импорту: Италия (19,9%), Франция (15,0%), США (11,6%), Великобритания (10,0%), Германия (8,7%) (2001). Объём импорта — 2,8 млрд долл. (2001). Главным предметом мальтийского экспорта в РФ остаётся одежда. Главные статьи мальтийского импорта из РФ — нефть и цемент.

*Оказание услуг* стало для М. одной из новых областей международного экономического сотрудничества. М. оказывает зарубежным предпринимателям услуги первостепенной важности: предоставление вида на жительство; предоставление статуса постоянного резидента, обслуживание офшорных компаний, перегрузки товаров, услуги «свободного порта», способного обслуживать контейнеры и предоставлять для использования нефте- и углехранилища, услуги иностранцам по изучению банковского и страхового дела, а также английского языка.

Современная *экономическая и социальная политика* характеризуется стабильным политико-экономическим положением, отсутствием социальных потрясений, низким уровнем безработицы. Национальная стратегия экономического развития направлена на поощрение производства продукции с высокой степенью обработки на основе современных технологий. Уровень цен на М. значительно ниже, чем в Западной Европе.

*Кредитно-денежная система* страны базируется на основных законодательных актах: Закон о банках (1970), Закон о страховой деятельности (1981), Закон об офшорных трастах (1988), Закон о предпринимательской деятельности на М. (1988). Политика Центрального банка М. сводится к экономии финансовых средств, поскольку основными проблемами страны остаются дефицит государственного бюджета, рост национального долга и сохранение конкурентоспособности на мировом рынке.

*Государственный бюджет*: доходы 1,5 млрд долл., расходы — 1,6 млрд долл. (2002). В результате проведения реформ дефицит бюджета постоянно сокращается. Государственный долг — 53% ВВП (2002). Налоги: подоходный налог для резидентов — 10–15%, для переведённых на М. фондов — 15%, для нерезидентов — 30–35%; налог на прибыль для резидентов — 35%; для нерезидентов — 5%.


Уровень жизни населения характеризует тот факт, что численность населения, живущего на доходы ниже уровня бедности, незначительна.

Экономика страны находится в зависимом положении от внешнеэкономической сферы: внешней торговли, привлечения иностранного капитала и иностранных туристов. Свою внешнеэкономическую деятельность М. развивает с партнёрами из США, Великобритании, Германии, Италии, Франции и др. европейских и североафриканских стран.

### Наука и культура

На М. один из старейших в Европе Мальтийский университет (основан в 1769). Среднее образование бесплатное. Литература на мальтийском языке бедна. Книги в основном на английском языке. Образованные мальтийцы читают также итальянскую литературу. В стране масса церквей и часовен, многие из них — памятники архитектуры. Культура М., а также язык и архитектура являются смесью средиземноморской и арабской культур.





## МОНАКО (Monaco)

### Общие сведения

Официальное название — *Княжество Монако* (*La Principauté de Monaco, The Principality of Monaco*). Расположено в юго-западной части Европы на побережье Средиземного моря, с суши окружено территорией Франции (граница 4,4 км). Площадь — 1,95 км<sup>2</sup>, из них 0,4 км<sup>2</sup> за счёт освоения берега моря (по своей территории М. превосходит лишь Ватикан). Численность населения — 31,987 тыс. (2002). Государственный язык — французский, распространены также монегаский, итальянский и английский. Столица — г. Монако (более 3 тыс. чел.) Национальный праздник — День князей (Национальный день) 19 ноября. Денежная единица — евро (с января 2002).

Член ООН, ЮНЕСКО, Всемирной организации здравоохранения, Международного агентства по атомной энергии, Мировой организации интеллектуальной собственности и др.

### География

М. отмечено на карте Европы точкой с координатами 43°44' северной широты 47°24' восточной долготы. Страна расположена на берегу Лигурийского моря, береговая линия скалистая, изрезана заливами. М. находится в альпийской складчатой зоне. Самые высокие горы — Монт Атель (1149 м) и Монте-Граммондо (1377 м). В стране нет земель сельскохозяйственного назначения. Почва — коричневая, в горах — буряя. *Растительность* принадлежит к общесредиземной группе — дубы, самшит, кедр и др. Среди культу-



вируемых деревьев — оливковые, цитрусовые и проч. В М. не сохранилось крупных животных. Прибрежные воды бедны рыбой, что связано с отсутствием удобных мест для нерестилищ. *Климат* М. типичный средиземноморский (январь +8°C, июль +24°C). Годовая сумма осадков — 1340 мм.

### Население

Темпы роста населения 0,45% (2002), рождаемость — 9,6‰, смертность — 12,91‰, детская смертность — 5,73 чел. на 1000 новорождённых. Средняя продолжительность жизни — 79 лет, в т.ч. женщин — 83 года, мужчин — 75 лет. Возрастная структура населения: от 0 до 14 лет — 15,5%, 15–64 года — 62,1%, 65 лет и старше — 22,4%. В целом, несмотря на достаточно высокую рождаемость для европейского государства (1,76 ребёнка на семью), рост численности населения происходит за счёт постоянного притока мигрантов.

Население М. представляет 125 национальностей. Наиболее крупные группы: французы — 12,8 тыс. (47%), монегаски — 5,1 тыс. (16%), итальянцы — 5,1 тыс. (16%). Коренные жители — монегаски. В основе монегаского языка лежали французский, провансальский, а также генуэзский языки. В стране действует социальная система, во многом похожая на французскую (пенсионное обеспечение, медицинское страхование, система защиты материнства, семейные пособия). Выход на пенсию для мужчин и женщин — 65 лет (55 лет для женщин, имеющих 3 детей). В кон. 1990-х гг. пенсия составляла 1345 долл. в месяц. По религиозной принадлежности 90% жителей — католики.

### История

На территории М. с 1419 начинается правление дома Гримальди. В 1814 княжество обрело независимость и с тех пор находится в орбите влияния Франции. М. — конституционная наследственная монархия (княжество). Согласно Конституции 1962 Княжество М. — суверенное и независимое государство, действующее в рамках основных принципов международного права и особых соглашений с Францией. В административном отношении государство состоит из 4 слившихся округов-городов: М., Монте-Карло, Ла-Кондамин и Фонвейей.

Глава государства — князь (с 1949 князь Ренье III из династии Гримальди). Законодательная власть принадлежит князю и Национальному совету (парламенту, состоящему из 18 депутатов, избираемых на 5 лет путём всеобщего прямого голосования). Право голоса имеют мoneгаски. Исполнительную власть осуществляет Правительственный совет, возглавляемый государственным министром. По договору 1918 между М. и Францией 2 места из 4 в Правительственном совете занимают представители Франции (включая пост государственного министра). Реально власть почти целиком сосредоточена в руках князя. При князе действует Совет короны (7 человек). Судебная система состоит из судов первой инстанции, мирового и апелляционного судов. Члены Верховного суда (5 членов и 2 заседателя) назначаются князем на 4 года. Основными политическими организациями являются Национальный демократический союз, Национальный союз за будущее М. и Объединение в поддержку мoneгасской семьи. В стране действует объединение предпринимателей и профсоюзов. В М. не существует воинской повинности. Официально отношения с РФ установлены на консульском уровне.

### Экономика

М. развивается устойчивыми темпами и обеспечивает своим жителям высокий уровень жизни (национальная статистика отсутствует, поэтому все количественные оценки приблизительны). В 1999 ВВП составил 870 млн долл. (27 млн долл. на душу населения). При этом в 1990-х гг. темпы роста ВВП (в среднем 1,1%) несколько отставали от темпов роста населения. С середины 1990-х гг. наметился рост дефицита бюджета, который в 1999 составил 52 млн долл. Это подтолкнуло правительство к принятию ряда мер по модернизации и диверсификации всех сфер экономики.

Льготный налоговый режим позволяет крупным международным банкам использовать М. для создания сети банков и финансовых групп (в кон. 1990-х гг. — 47 банков и 5 финансовых групп). После устранения огра-

ничений со стороны Франции (в 1987) банковская система М. быстро увеличивается, особенно за счёт капиталов из Юго-Восточной Азии. При этом правительство заверило, что будет сохранена её конфиденциальность и оно не допустит отмыывания «грязных» денег. Этот сектор экономики приносит почти половину всех государственных доходов. Другой важной отраслью, приносящей четверть государственных доходов, является туризм. В 1998 страну посетило 278 тыс. туристов. Начиная с 1990-х гг. в стране развивается деловой туризм.

Развитие промышленности тесно связано с обслуживанием туристического комплекса и финансовых учреждений. В 2001 промышленность состояла из предприятий химической, фармацевтической и косметической отраслей (45%), предприятий по производству пластмасс (23%), полиграфических товаров (6%), механических мастерских (5%), текстильных предприятий (3%), пищевых (2%), прочих (4%). Государство предоставляет финансовые и фискальные льготы собственникам, если они открывают свои предприятия на территории княжества.



В М. действуют 1100 различных торговых предприятий и 400 оптовых компаний. Всего на торговлю, гостиничный сектор и рестораны приходится 40% делового оборота. В стране действуют монополии в области продажи табака, телефонных и почтовых услуг. Более половины всей рабочей силы, занятой на предприятиях и учреждениях, составляют жители соседних районов Франции и Италии, хотя в кон. 1990-х гг. в М. зарегистрирован уровень безработицы 3%.

### Наука и культура

*Школьное образование* охватывает всех детей с 6 до 16 лет (первая ступень — 5 лет, вторая — 7 лет). Во всех школах обучение осуществляется в основном по программе, принятой во Франции. Некоторые особенности: религиозный курс, история М., мoneгасский язык; с 6-го класса усиленно изучается английский язык. На образование расходуется 6,3% бюджета.

В М. находится океанографический музей, экзотический сад с коллекцией кактусов, большим парком, цветником роз княгини Грейс, Музей заводных кукол, музей Княжеского дворца. Из архитектурных памятников — капелла Ла-Мизерикорд, псевдороманский собор Непорочного зачатия, Кафедральный собор М. с княжеской усыпальницей, церковь Св.Девоты, казино «Монте-Карло», оперный театр (архитектор Ш. Гарнье).





## НИДЕРЛАНДЫ (Nederland, Netherlands)

### Общие сведения

Официальное название — **Королевство Нидерландов** (*Koninkrijk der Nederlanden, Kingdom of the Netherlands*). Неофициальное название *Голландия*. Расположены в северо-восточной Европе. Площадь — 41,5 тыс. км<sup>2</sup> (36,9 тыс. км<sup>2</sup> без внутренних вод). Численность населения 16,1 млн чел. (2003). Государственный язык — нидерландский (голландский). Столица — г. Амстердам (760 тыс. чел.); резиденция правительства в Гааге (460 тыс. чел.). Государственный праздник — День рождения королевы 30 апреля. Денежная единица — евро (с 2002, до этого голландский гульден).

Владения: Антильские острова, Аруба (архипелаг Подветренные острова).

Член ООН (с 1945), МВФ и Всемирного банка (с 1947), НАТО (с 1949), ЕС (с 1957), Бенилюкса (с 1958), ОЭСР (с 1961), ОБСЕ (с 1973), ЕБРР (с 1990), ВТО (с 1995).

### География

Расположены между 50°80' и 52°30' северной широты; 3°20' и 7°10' восточной долготы. Омываются с севера и запада водами Северного моря. *Протяжённость береговой линии* 451 км. *Граничат* на юге с Бельгией, на востоке — с Германией. В состав территории Н. входят Западные Фризские острова.

Почти вся территория Н. — низменная равнина; само слово «Нидерланды» означает «низкие земли». 2/3 территории расположено на высоте до 1 м над уровнем моря; 1/3 — ниже этого уровня (низшая точка — Зейдпласпольдер — на 7 м) и лишь 2% территории — выше



50 м (самая высокая точка — Фаальсберг — 322,5 м). Существует постоянная угроза наводнения низменных районов при нагонах вод Северного моря во время штормов. В результате катастрофического наводнения 1282 образовался залив Зейдер-Зе.

*Леса* покрывают 7,6% территории страны, в основном в виде рощ. Представлены дуб, бук, граб, ясень.

Сходящиеся на территории Н. устья Рейна, Мааса и Шельды образуют обширную общую судоходную дельту. После сооружения дамбы на заливе Зейдер-Зе его южная часть превратилась в пресноводное озеро Эйсселмер, большая часть которого осушена под плодородные земли — польдеры.

В лесах встречаются белка, заяц, куница, хорь, кутора. В Н. водится ок. 180 видов птиц; в дельте рек созданы охраняемые места массовой зимовки водоплавающих (гусей, куликов, чаек и др.). Северное море богато рыбой — треской, сельдью.

Среди *полезных ископаемых* природный газ (разведанные запасы 2 млрд м<sup>3</sup>, 1-е место в Западной Европе). На голландской части континентального шельфа ведётся добыча нефти. Есть каменный уголь, глины.

*Климат* мягкий морской. Средняя температура января −1–3 °С, июля +16–17 °С. Среднегодовое количество осадков 650–750 мм.

### Население

По численности населения Н. — самая крупная из малых западноевропейских стран. 1-е место в Западной Европе и 3-е в мире по плотности населения: 393 чел./км<sup>2</sup>, а в отдельных районах — до 850 чел./км<sup>2</sup>.



За 1980–2002 население возросло на 2,01 млн чел.; *годовой прирост* в 2002 0,55%. Высокий прирост определялся характеристиками естественного движения населения. Рождаемость в Н., как и во всех развитых странах, невысока (2002 – 1,1‰); но смертность – на низком уровне (0,8‰). Детская смертность 0,4 чел. на 1000 новорождённых, *средняя продолжительность жизни* 78,6 года (мужчин – 75,7 года, женщин – 81,6 года).

*Возрастная структура* характеризуется тенденцией к старению. В 2001 доля лиц в возрасте 0–14 лет 18,3%, 65 лет и старше 13,9%. Возраст выхода на пенсию: 65 лет для мужчин, 60 – для женщин.

*Соотношение мужчин и женщин*, практически не меняющееся с 1980, составляет 49,5:51,5. В городах проживает 82% жителей, большинство – в промышленно-торгово-транспортной агломерации Рандстад, включающей Амстердам, Роттердам, Гаагу, Делфт и Утрехт.

В 1980–90-е гг. в Н. заметно усилилась иммиграция. Годовой миграционный прирост 0,25% (2002). Среди иммигрантов – выходцы из Суринама и Нидерландских Антилл (12%), из Азии (22%) и из Африки (16%).

*Национальный состав населения* весьма однороден. Подавляющая его часть (83%) – голландцы и очень близкие к ним по языку и культуре фламандцы (в провинциях Лимбург и Брабант). На севере, в провинциях Гронинген и Фрисландия, живёт небольшая народность фризы (400 тыс.чел.). 9% жителей – неевропейского происхождения.

Среди *верующего населения* католиков 31%, протестантов 21%, мусульман 4,4%, прочих 3,6%. Не считают себя последователями какой-либо религии 40% населения.

### История

Территория Н. была заселена уже в эпоху неолита. Во 2-й пол. 1 тыс. до н.э. здесь жили кельтские племена, к нач. н.э. вытесненные германцами. В 1 в. н.э. часть Н. была завоевана римлянами, в 3–4 вв. – франками, саксами и фризами. С образованием Франкского королевства (5 в.) территория Н. вошла в его состав, затем – в империю Карла Великого. После её развала отошла к Восточно-Франкскому королевству (кон. 9 в.). В 10–11 вв. образовался ряд феодальных владений – вассалов Священной Римской империи. В 14 в. в некоторых из них – графствах Голландии, Гелдерне, Зеландии – возникли и стали активно действовать сословные представительства – штаты. В 15 в. Голландия, а затем и другие феодальные владения во-

шли в состав герцогства Бургундского, с его распадом оказались в подчинении Габсбургов, а после раздела империи Карла V – под властью Испании.

Еще в 12 в. в Н. возникли города, быстро росли торговля и ремёсла. К сер. 16 в. политический, экономический и религиозный гнёт абсолютистской Испании стал тормозом их развития. В 1566 началась буржуазная революция, которая тесно переплелась с борьбой против господства Испании и католической церкви. Н. явились первой в мире страной, где совершилась подобная революция и возникло государство с немонархической формой правления – Республика Соединённых провинций. Испания признала её независимость в 1648.

В 17 – нач. 18 в. голландская экономика, самая мощная в Европе, обладала ключевыми позициями в мировой торговле, международных перевозках. Высокий уровень судостроения и судоходства обусловил крупные географические открытия в Азии, Австралии, Северной Америке, положившие начало созданию обширной колониальной империи. Однако отставание в развитии промышленности привело к поражению в борьбе с Англией за колониальное, морское и торговое господство. К сер. 18 в. республика утратила мировую экономическую гегемонию.

В составе первой коалиции, созданной Англией, республика участвовала в войне против революционной Франции, но потерпела неудачу и в 1795 была оккупирована французскими войсками. В 1806 Наполеон превратил её в Голландское королевство, а с 1810 – включил в состав французской империи.

По решению Венского конгресса (1815) на территории Соединённых провинций возникло суверенное Нидерландское королевство, до 1830 включавшее также Бельгию. С тех пор в Н. царствует династия Нассау.

Экономические реформы с сер. 19 в. способствовали ускорению процесса индустриализации – развитию лёгкой, пищевой, судостроительной отраслей, химических и электротехнических производств. Но в основном благосостояние страны основывалось на международных торговых и финансовых операциях, эксплуатации колоний (прежде всего Индонезии). Сложилось деление общества на основные группы («столпы») по религиозному принципу, отразившееся на партийно-политической и всех общественных структурах. Ведущими партиями стали клерикальные (Римско-католическая, Христианско-исторический союз (ХИС), Антиреволюционная (АРП)), а также Социал-демократическая рабочая партия (1894), из которой позже выде-

лилась Социал-демократическая партия, СДП (1909). В кон. 19 в. возникли первые профсоюзы. Н., объявив о нейтралитете, не участвовали в 1-й мировой войне, но сильно пострадали от неё, так как оказались отрезаны от своих колоний — важнейших источников сырья и главных рынков сбыта. В 1920—30-е гг. в целом сохранялась ориентация экономики на традиционные неиндустриальные сферы, хотя процесс роста промышленности постепенно набирал обороты. Н. тяжело пережили кризис 1929—33, а затем и понесли урон от автаркии ведущих европейских стран.

В нач. 2-й мировой войны Н. также объявили о нейтралитете. Но Германия оккупировала их в мае 1940. Оккупация продлилась 5 лет; лишь осенью 1944 в Н. вступили армии союзников, а полностью германские войска в Н. капитулировали лишь в начале мая 1945.

После войны Н. отказались от традиционной политики нейтралитета и вошли в различные политические, военные, экономические организации: присоединились к Плану Маршалла, совместно с Бельгией и Люксембургом организовали торгово-экономический союз Бенилюкс, вошли в ООН, НАТО, ЕОУС, явились одними из основателей ЕС. В послевоенный период произошёл распад голландской колониальной империи. В 1945 получила независимость Индонезия, в 1975 — последняя из колоний — Нидерландская Гвиана (Суринам). Утрата колоний и изменение структуры мирового спроса в условиях развернувшейся НТР обусловили необходимость ускоренной индустриализации голландского хозяйства. Быстрое и массовое развитие современной промышленности превратило экономику в индустриальную и выдвинуло Н. в число наиболее развитых стран Запада. К кон. 1970-х гг. Н. прошли индустриальную стадию и начали переход к экономике услуг.

Существенные изменения происходили и во внутренней жизни. Стало уходить в прошлое деление общества на «столпы». Менялась структура партийно-политической системы. СДП была преобразована в Партию труда (ПТ, 1946). На базе Римско-католической партии сформировалась Католическая народная партия (КНП, 1946). В 1948 при слиянии правого крыла социал-демократов и Союза свободы возникла Народная партия за свободу и демократию (НПСД). Последующие глубокие изменения общесоциального характера — рост образования, сглаживание самых острых проявлений неравенства, разложение традиционных крупных социальных групп — повлекли размывание электоральной базы ведущих партий и появление ряда политических группировок и движений. В

1966 возникла левоцентристская партия Демократы-66 (Д-66). Угроза потери избирателей заставила клерикальные партии объединиться: в 1980 католическая КНП, протестантские ХИС и АРП создали единую партию Христианско-демократический призыв (ХДП). Партийно-политическая система приобрела конфигурацию, сохраняющуюся и в нач. 21 в.

#### Государственное устройство и политическая система

Н. — конституционная монархия с парламентской системой управления. Первая Конституция была принята в 1814. Ныне действует Конституция 1983, заменившая Основной закон от 1848.

В административном отношении Н. делятся на 12 провинций, сложившихся исторически, а провинции — на 635 коммун. Официальной столицей считается Амстердам, но правительство, парламент, иностранные представительства имеют постоянную резиденцию в Гааге. Другие крупные города: Роттердам (592 тыс.чел.), Утрехт (233 тыс.), Эйндховен и Тилбург (по 200 тыс.чел.).

В соответствии с Конституцией *законодательная власть* принадлежит монарху (с 1980 — королева Беатрикс) и парламенту, который носит название Генеральные штаты. Монарх назначает главу исполнительной власти — премьер-министра — лидера партии, получившей большинство мест на парламентских выборах, и по его представлению — других членов кабинета. Он принимает также отставку кабинета, открывает ежегодные парламентские сессии, назначает высших должностных лиц регионального и местного уровней — Верховных комиссаров провинций и бургомистров коммун. Монарх — глава Государственного совета, консультативного органа, дающего кабинету рекомендации по административным вопросам и в области законодательства. Вместе с тем права монарха ограничены Конституцией. Так, правомочие роспуска парламента может быть реализовано только с согласия самого парламента. Он же санкционирует и деятельность монарха во внешнеполитической сфере (объявление войны, заключение договоров).

Парламент состоит из Первой и Второй палат. Правом законодательной инициативы обладает Вторая палата, состоящая из 150 членов. В выборах в неё участвуют все граждане в возрасте от 18 лет. Депутаты избираются на основе мажоритарной системы прямым, всеобщим, равным и тайным голосованием. Срок легислатуры — 4 года. Последние по времени выборы во Вторую палату состоялись в 2003. По их результатам депутатские мандаты распределились

так: ХДП 44, ПТ 42, НПСД 28, Социалистическая партия 9, Список Пима Фортёйна (СПФ) 8, «Зелёные» 8, Д-66 6, прочие 5. Председатель Второй палаты избирается на срок легислатуры. С 2003 этот пост занимает Ф. Вейсглас (НПСД).

Первая палата обладает правом отлагательного вето по отношению к законам, принимаемым Второй палатой. Выборы в Первую палату осуществляются парламентами провинций — провинциальными штатами — на основе пропорционального представительства на срок 4 года. В этой палате 75 депутатов. Она имеет следующий состав: ХДП 20 мандатов, НПСД 19, ПТ 15, «Зелёные» 8, Д-66 4, прочие 9.

*Исполнительная власть* осуществляется кабинетом во главе с премьер-министром, который формирует правительство, руководит его деятельностью и несёт за неё ответственность. Премьер-министр обеспечивает выполнение законов, отвечает за обороноспособность страны, представляет Н. на международной арене. Премьер-министр ответственен перед парламентом. Обычный срок деятельности кабинета — 4 года. С 2003 пост премьер-министра занимает Ян Петер Балкененде (ХДП).

Власть на региональном уровне осуществляется Советом провинции, избираемым на базе пропорционального представительства и осуществляющим в масштабах подведомственной административной территории законодательные функции. Из состава Совета провинции избирается Исполнительный комитет. Во главе обоих этих органов находится Верховный комиссар провинции. По аналогичному принципу организовано управление в коммунах. Представителей муниципальных советов избирают жители прямым голосованием, из их состава выдвигается муниципальный исполнительный комитет. Их возглавляет бургомистр, также назначаемый королевским указом.

*Партийно-политическая система* Н. характеризуется высокой степенью стабильности и консенсуса. Крупных партий насчитывается 16; 7 из них в последние 20 лет были хотя бы раз представлены в парламенте. Наиболее заметную роль в политической жизни играют 4 партии. Это правоцентристский ХДП (89 000 членов, лидер Я.П.Балкененде), либеральная НПСД (50 000 членов, лидер Г.Залм); социал-демократическая ПТ (58 000 членов, лидер В.Бос), а также принадлежащие к левому центру Демократы-66 (12 500 членов, лидер Т.де Грааф).

Особенность Н. — постоянное отсутствие у какой-либо одной партии абсолютного парламентского большинства, обуславливающее создание коалиционных

правительств. Они включают обычно 2, реже 3 партии. Между 1982—2002 у власти находились следующие коалиции: ХДП-НПСД: 1982—86 и 1986—89; ХДП-ПТ 1989—94; ПТ-НПСД-Д-66 1994—98 и 1998—2002; ХДП-НПСД-СПФ 2002—03. Парламентский кризис 2002, вызванный внутренними разногласиями в партии СПФ, обусловил внеочередные парламентские выборы (январь 2003), в ходе которых СПФ потерпел полное поражение. Коалиционное правительство создано в мае 2003 из представителей ХДП, НПСД и Д-66.

Партии, составляющие коалиции, далеко не всегда близки друг другу по политической ориентации. Но национальная традиция консенсуса, умение уважать разные интересы и увязывать их в переговорном процессе, каким бы трудным он ни был, позволяли создавать устойчивые и работоспособные правительства формально далёким друг от друга демохристианам и социал-демократам и тем более социал-демократам и либералам. На этом традиционно спокойном политическом и социально-экономическом фоне неожиданностью явился быстрый и очевидный успех немногочисленной крайне правой партии СПФ, получившей в марте 2002 более 1/3 мест в муниципальном совете Роттердама и 2 места на выборах в парламент. Основной пункт программы «фортёйновцев» — сокращение иммиграции и борьба с преступностью, по их мнению, тесно связанной с притоком в страну представителей других цивилизаций, которые не могут приспособиться к голландской культурной и экономической реальности.

Как и повсеместно в Западной Европе, в Н. существуют большие сложности адаптации иммигрантов. Но острота этой проблемы и отсутствие должного внимания к ней со стороны традиционных партий — лишь один из факторов протестного голосования, явным выражением которого в 2002 стали победы СПФ. Главную роль здесь, как ни парадоксально, сыграла прочность политического консенсуса: в глазах избирателя традиционные партии с их примерно одинаковыми курсами и отсутствием ярких фигур среди лидеров почти не отличаются друг от друга по идеологии и по социально-экономической практике.

Важный элемент голландской общественной структуры — предпринимательские ассоциации. В Н. их 4; крупнейшая — Союз нидерландских промышленников и работодателей (СНПР), в рамках которого в нач. 1990-х гг. слились светский Союз предпринимателей (СНП) и Объединение христианских предпринимателей Н. (ОХПН). Входящие в СНПР 150 предпринимательских объединений — более 25 тыс. компаний — охватывают практически всю национальную экономику.

СНПР находится в центре выработки государственных решений по всем основным вопросам экономической и социальной жизни, непосредственно участвует в заключении коллективных договоров, регулирующих величину и движение заработной платы, что для голландской промышленности, специализированной на трудоёмких отраслях, имеет принципиальное значение. Помимо СНПР, действуют Нидерландская сельскохозяйственная организация (65 тыс.членов), Нидерландское торгово-промышленное сообщество (7 тыс.членов) и Нидерландское объединение производителей электронных и радиотоваров (700 членов).

Ведущую роль в голландском профсоюзном движении играет Объединение нидерландских профсоюзов (ОНП, образовалось в 1975 при слиянии близкой к социал-демократам Федерации нидерландских профсоюзов и ориентированного на демохристиан Нидерландского объединения католических профсоюзов). ОНП — самая большая организация трудящихся, включает 17 ассоциаций, 1,2 млн членов. Второе по значению — Нидерландское национальное объединение профсоюзов, 11 ассоциаций, 359 тыс.членов. Свой профсоюз есть у «белых воротничков» — Организация менеджеров среднего и высшего звена, 150 ассоциаций, 25 тыс.членов.

Консенсус, прагматизм и исключительная терпимость голландцев постоянно проявляются во *внутриполитическом курсе* голландских правительств, в т.ч. и в последнее двадцатилетие. Н. первыми на континенте восприняли идеи неоллиберализма, перешли к практике тэтчеризма и рейганомики. Они также одними из первых отменили смертную казнь, приняли эффективные либеральные законы в области борьбы с наркоманией. В 2001 голландский парламент первым в Европе проголосовал за закон, разрешающий эвтаназию.

*Внешняя политика* Н. традиционно отражает их интересы как торговой нации. Отсюда — стремление к поддержанию дружественных отношений со всеми странами, которые придерживаются миролюбивой политики и участвуют в мирохозяйственных связях. Н. — одна из стран — основательниц ЕС; Н. неизменно выступают за расширение и углубление процесса европейской интеграции (так, переход к евро поддержали 77% населения — высший показатель в ЕС). Н. проводят активную политику помощи развивающимся странам: на официальную помощь развитию в 2002 было направлено 0,7% ВВП (в среднем по ЕС — 0,33%). В международных экономических организациях Н. — активный сторонник либерализации мировой торговли и инвестиционного процесса. В рамках НАТО Н.

следуют в фарватере англо-американского курса, что отразилось, в частности, на их положительном отношении к войне с Ираком (2003).

*Вооружённые силы* Н. (51,940 тыс. чел.) состоят из сухопутной армии, ВМФ (12,340 тыс. чел.) и ВВС (11,300 тыс. чел.). С 1996 служба осуществляется на контрактной основе. В 1995 были созданы объединённые немецко-голландские ВВС (28 тыс.чел.); в 1996 оперативные соединения Королевского Военно-морского флота были объединены с бельгийскими под общим командованием военно-морского министра Бенилюкса.

Бюджетные затраты на нужды национальной обороны 1,6% ВВП, в т.ч. 48% — затраты на персонал, 25% — на вооружения.

Н. — довольно крупный (по масштабам малой страны) производитель обычных вооружений, которые используются в странах НАТО, а также экспортируются в Латинскую Америку и на Ближний Восток. Доля Н. в мировой торговле оружием в 1997—2001 составляла в среднем 4,3%.

Н. имеют дипломатические отношения с РФ (установлены с СССР 10 июля 1942).

### Экономика

Н. принадлежат к числу высокоразвитых индустриальных стран. Общий объём ВВП 427 млрд евро, на душу населения — 26,3 тыс.евро (2002). В 2001 удельный вес Н. в мировом ВВП равнялся 1% (в ВВП развитых стран 1,89%); в промышленном производстве 1,98% (1,69%); в мировой торговле 2,45%.

В 1990-е гг. экономика Н. развивалась успешно: среднегодовые темпы экономического роста 3%, в т.ч. в 1996—2000 3,9%. В нач. 21 в. в связи с ухудшением мирохозяйственной конъюнктуры и сопутствовавшим ему резким падением объёмов мировой торговли прирост ВВП снизился до 1,3% в 2001 и 0,3% в 2002. Темп прироста промышленного производства в 2002 упал до 2% (1996—2000 — 2,9%). В последнее время отмечается рост инфляции: индекс потребительских цен, в 1996—2000 равнявшийся всего 2,3%, в 2001 достиг 4,5%; в 2002 несколько уменьшился (3,5%), но всё равно превышал уровень кон. 1990-х гг. Прирост занятости, наблюдавшийся ранее, также практически прекратился (0,75% в 2002). Безработица, с сер. 1990-х гг. сократившаяся с 7,0 до 2,5%, начала расти (2002 — 3,75%).

До сер. 20 в. «лицо» Н. в международном разделении труда определялось их особенностями как колониальной державы, а также одного из крупнейших торгово-транспортных узлов Европы (благодаря исключительно выгодному географическому положе-



нию). Развитие промышленности происходило замедленными темпами, особенно по сравнению с индустриальными соседями — Германией и Бельгией. После 2-й мировой войны, когда опора на традиционные сферы хозяйственной деятельности перестала отвечать потребностям развития голландской экономики, последняя была быстро переориентирована в индустриальном направлении. Этому способствовали сравнительные преимущества (географическое положение и дешевизна труда), а также институциональный фактор: деятельность в Н. трёх «родившихся» здесь крупнейших международных концернов: «Ройял датч Шелл», «Филипс» и «Юнилевер». Благодаря этим обстоятельствам, динамизму голландских предпринимателей, эффективной экономической политике государства отставание в области промышленного развития было ликвидировано в первые послевоенные десятилетия. К кон. 1960-х гг. Н. превратились из индустриально-аграрной страны в индустриальную, а с нач. 1980-х гг. активно продвигаются в направлении экономики услуг. За 1982—2002 доля сельского хозяйства в ВВП уменьшилась с 4,5 до 3%, промышленности — с 34 до 25%, услуг — возросла с 61,5 до 72%. Аналогичные изменения происходили в структуре занятости, где удельный вес основных отраслей сферы производства составляет 25,5%, а услуг — 74,5 % (2002).

*Промышленность* Н., как и других малых западноевропейских стран, отличается выраженной специализацией — концентрацией ресурсов на небольшом числе отраслей, на продукцию которых приходится значительная часть национального производства и товарного экспорта. Специализированные отрасли голландской обрабатывающей промышленности — пищевая, нефтехимическая и нефтеперерабатывающая, электронное машиностроение.

Ведущей отраслью является пищевая промышленность (21,7% добавленной стоимости обрабатывающей индустрии и 20,2% товарного экспорта). Она развита на базе высокоразвитого голландского сельского хозяйства и ориентирована преимущественно на выпуск переработанной продукции национального молочного животноводства. По выпуску молочных изделий (сыров, сливочного масла, молочного порошка и т.п.) Н. занимают одно из ведущих мест в мире. Важные направления отрасли — производство сахара, переработка фруктов и овощей, а также сохранившиеся ещё с колониальных времён производство какао, шоколада, чая. Н. занимают 3-е место в мире по производству пива и являются одним из крупнейших мировых производителей безалкогольных напитков.

14,3% добавленной стоимости обрабатывающей промышленности и 18% товарного экспорта дают нефтепереработка и нефтехимия. 20% всей импортируемой в Западную Европу нефти ввозится через Роттердамский порт, вокруг которого ещё в 1960-е гг. были созданы крупные нефтеперерабатывающие заводы (5-е место в мире по объёму мощностей). Нефтехимия использует данную сырьевую базу, а также собственный природный газ. В этой отрасли широко представлены продукты оргсинтеза и пластмассы (по их производству Н. — в первой десятке мировых производителей; удельный вес в мировой торговле этой продукцией — 16,8%). Развита также производство синтетических моющих средств, лакокрасочная промышленность (Н. — крупнейший мировой производитель лаков и красок); в последнее десятилетие быстро растёт фармацевтическая промышленность.

На изделия электронной промышленности, составляющие примерно 45% объёма продукции голландского машиностроения, приходится 12,4% добавленной стоимости промышленности и 18,9% экспорта товаров. Основные направления — производство контрольного оборудования и компьютеров, аудио-, видеоаппаратуры, медицинское оборудование.

Отличительная черта голландской индустрии — довольно высокая для развитой страны значимость добывающей промышленности (5,3% промышленной продукции). Её основа — газодобыча (в 2002 — 73 млрд м<sup>3</sup>). Быстрое развитие газодобычи в 1960—80-е гг. не только обеспечило диверсификацию сырьевой базы для нефтехимии, но и дало мощный ресурс для национальных энергетики и сельского хозяйства. В энергобалансе на газ приходится 70%, на уголь — 23%, остальное — на ядерную энергетику и нетрадиционные источники энергии (ветер и т.п.).

В *сельском хозяйстве* вырабатывается очень небольшая часть ВВП и занято менее 5% населения, но его реальное значение для национальной экономики как поставщика сырья для пищевой промышленности и важной статьи экспорта весьма велико. Эта отрасль отличается высокой интенсивностью. За почвой осуществляется тщательный уход, неосвоенных (бросовых) земель нет. Все хозяйства электрифицированы, во многих из них используются компьютеры и системы автоматизации. По применению минеральных удобрений Н. занимают 1-е место в мире и одно из первых — по темпам прироста сельскохозяйственной продукции. Средняя площадь крестьянского хозяйства в Н. невелика — 23 га. В стране насчитывается 107 тыс. хозяйств; ок. 75% — с площадью от 10 га, в т.ч. 11% — 50 га и более. В них используется ок. 140 тыс. тракторов.

Важнейшее направление развития аграрной сферы — молочное животноводство на мощной естественной кормовой базе, определяемой благоприятными природными ресурсами. Кроме того, ведётся активная селекционно-племенная работа, направленная на повышение продуктивности скота. На Н. приходится 3,4% поголовья крупного рогатого скота стран—членов ЕС (4,07 млн голов, в т.ч. 1,5 млн — молочные коровы) и 9% производства молока. Породы голландского крупного рогатого скота отличаются очень высокой продуктивностью (средние надои — св. 9 тыс. л). Существенная часть молока перерабатывается сыроваренной, маслодельной промышленностью, идёт на производство сухого и сгущённого молока. В мясном животноводстве преобладает свиноводство (13,1 млн голов) и птицеводство (106 млн бройлерных цыплят). Сохраняется значение овцеводства (1,3 млн голов).

Растениеводство представлено зерновыми (посевные площади — 806 тыс. га), выращиваются озимая пшеница и яровой овёс. Выращиваются также кукуруза на силос как кормовая база для животноводства, сахарная свёкла, картофель, лук. Почти 25% продукции сельского хозяйства обеспечивают огородничество, цветоводство, садоводство. Всего под ними занято 52,2 тыс га, в т.ч. 10,1 тыс га — под теплицами, отапливаемыми местным природным газом (по площади теплиц — 1-е место в мире). Овощная продукция очень разнообразна: цветная и брюссельская капуста, цикорий, морковь, разнообразные салаты; в теплицах — помидоры, огурцы, перец, шампиньоны. 60% тепличных площадей занимают цветы. С 16 оптовых цветочных аукционов срезанные цветы отправляются во многие страны Европы, включая РФ. Цветочные луковицы различных сортов продаются почти во всех странах мира.

Очень большое значение в голландской экономике имеет *транспорт*. В нём вырабатывается 5,6% голландского ВВП и работает 5,2% занятых. Н. — одна из крупных европейских транспортных держав: её 783 морских судна общим водоизмещением 4965 тыс. т перевезли в 2001 425 млн т грузов. Основная часть ввозимых грузов — нефть (100 млн т) и нефтепродукты (30 млн т). 85% морских грузоперевозок приходится на Роттердам, крупнейший порт Европы, 10% — на Амстердам и 5% — на Эймёйден.

Ок. 1/3 поступающих грузов перемещается из прибрежных районов во внутреннюю часть Н. и в другие страны Западной Европы водным (речным) путём: в Германию и Францию — по Рейну и его притокам, во Францию и Бельгию — по Маасу, Шельде и

каналам. Внутренние водные пути, судоходные для судов грузоподъёмностью более 50 т, имеют протяжённость св.5 тыс. км.

Н. обладают развитой сетью дорог — 120 тыс.км, из них 2100 км — скоростные автомагистрали, 2300 км — шоссейные дороги. Грузы перевозят 1,1 млн грузовиков; 18% перевозок — комбинированные.

Объём перевозок голландского авиатранспорта в 2001 составил 73,5 млн пассажиро-км и 12,9 ткм грузов. Основная часть приходится на международный аэропорт Схипхол (Амстердам).

Протяжённость железнодорожной сети ок. 3000 км; примерно 77% электрифицировано. Железные дороги Н. осуществляют преимущественно пассажирские перевозки (в 2002 — 16 400 млн пассажиро-км и 4200 млн ткм грузов). В 2000 начато сооружение высокоскоростной линии Амстердам — Брюссель.

На *торговлю* приходится 15,4% ВВП и 18% занятых. Соотношение долей розничной и оптовой торговли в ВВП — 1:2. Причина в том, что в оптовую торговлю, по статистике, включаются крупные реэкспортные операции (особенно в области торговли нефтью и нефтепродуктами). В занятости, напротив, превалирует розничная торговля (соответственно 10,6%). Она характеризуется быстрым ростом крупных торговых площадей с сер. 1980-х гг., хотя и поныне ок. 20% оборота приходится на мелкие торговые точки, преимущественно продовольственные.

Последние 15–20 лет в Н. исключительно быстро развивается *сфера услуг*, где (без учета торговли и транспорта) вырабатывается 51% ВВП. Основная их часть — деловые услуги. В 1996–2001 динамика услуг более чем вдвое превосходила среднегодовой темп прироста производства в обрабатывающей промышленности (5,9 и 2,9% соответственно). Особенно выделялись в этом отношении сектора компьютерных услуг и услуги связи (18,2% и 15,0% в среднем ежегодно). Сдвиги были обусловлены скачкообразным расширением мобильной телефонной связи (77% населения к кон. 2001) и увеличением числа пользователей Интернета (52%). Предполагается, что оба рынка уже в основном насыщены и дальнейший рост будет происходить более медленными темпами.

Важный элемент сферы услуг — банки и другие кредитно-финансовые компании. В настоящее время в Н. действует 12 банков. Практически все они универсальные. На два крупнейших приходится почти 90% активов и примерно 79% выданных кредитов. Высокая концентрация присуща и другим отраслям

кредитно-финансовой сферы, в частности, страховому бизнесу: две ведущие страховые компании сосредоточивают не менее 75% активов отрасли.

В течение всего послевоенного периода государственная *социально-экономическая политика* основывалась на стремлении создать максимально благоприятный климат для национальных предпринимателей. В этой связи проводилась долгосрочная политика доходов в виде сдерживания заработной платы; в результате к сер. 1960-х гг. удельные трудозатраты в стоимости голландской продукции обрабатывающей промышленности были на 15–22% ниже, чем у основных зарубежных конкурентов. Государство, вынужденное отказаться от политики доходов в связи с крупными социальными волнениями сер. 1960-х гг., вновь прибегло к ней в нач. 1980-х гг. в связи с резким ухудшением ситуации в голландской экономике, поскольку промышленность сильно пострадала от обоих нефтяных шоков и общего перелома тенденции развития в индустриальных странах. Именно в это время в Н. наметился переход от кейнсианских методов экономического регулирования и от всемерного поддержания «государства благосостояния» к теории и практике неоллиберализма. Это проявилось в ряде моментов. Во-первых, государство вновь вернулось к политике доходов. Коллективные договоры, обычно заключаемые раз в 2 года, не пересматривались между 1983–89 и 1992–97. Во-вторых, были сокращены социальные выплаты и самого государства, и компаний (в Н. между этими двумя параметрами действует привязка). Основными мерами в этой области стали либерализация системы здравоохранения и пересмотр Закона о нетрудоспособности, принятого еще в 1960-е гг. Прежде в соответствии с этим законом любой гражданин, перенесший сколько-нибудь серьезное заболевание, мог до пенсионного возраста получать пособие по нетрудоспособности без всякого переосвидетельствования; с 1996 все получатели долгосрочных пособий по болезни прошли медкомиссию и в случае нормального состояния здоровья перешли на обычное пособие по безработице (срок выплаты — 2 года). В результате число получателей пособий в рамках указанного закона сократилось на треть — на 400 тыс. чел. Третьим направлением деятельности государства являлось постоянное и неоднократное снижение налоговых выплат предпринимателей. Доля предпринимателей в налоговых и социальных выплатах сейчас составляет 20%, населения — 40%, государства — 40%. Наконец, был либерализован рынок труда — его гибкость повышалась за счёт расширения возможностей найма на неполный рабочий день.

Все эти действия принесли свои плоды в виде рассасывания безработицы (и, как следствие, повышения внутреннего спроса), но главное — в виде сокращения удельных трудозатрат в стоимости голландской продукции. Это, в свою очередь, способствовало заметному ускорению роста экспорта, важнейшей для Н. составляющей конечного спроса. Положительную роль в росте экспорта сыграло и приравнивание голландского гульдена в рамках европейской «валютной змеи» к немецкой марке. Германия поглощает треть голландского экспорта. Вследствие стагнации в Н. заработной платы фактическое соотношение валют складывалось в пользу голландских экспортёров.

Достаточно успешное экономическое развитие обусловило хорошую наполняемость доходной части бюджета, а продуманная государственная политика — сокращение расходов. В результате в 2000 госбюджет был впервые за 25 лет сведён с профицитом (1% ВВП); резко сократился государственный долг. В дальнейшем в связи с ухудшением конъюнктуры основные показатели состояния госфинансов несколько ухудшились по сравнению с 2000. Тем не менее они лучше, чем у многих других стран ЕС: дефицит госбюджета составил 0,1% ВВП, государственный долг — 51,8%. Золотовалютные резервы 8,2 млрд долл. (2002), процентная ставка по долгосрочным депозитам — 5,0%.

*Уровень жизни населения* Н. весьма высок. В 2001 средняя заработная плата занятого полный рабочий день до изъятия налогов составляла 3580 евро, в т.ч. в государственном секторе 5730, в предпринимательском секторе — 4350 евро. Отмечается существенная разница в доходах экономически активного и неактивного населения: у второй категории (прежде всего пенсионеров по старости и по болезни) ежемесячный доход в среднем составляет 2700 евро.

В Н. действует развитая *система социального страхования*. Все резиденты подлежат обязательному страхованию в рамках национальных страховых схем. Из них 4 носят общий характер и обеспечивают выплаты пенсий по старости, по потере кормильца, детских пособий и медицинских расходов чрезвычайного характера. Еще 4 распространяются на тех, кто работает: оплата временной нетрудоспособности, несчастных случаев на производстве, страхование от болезней и от безработицы. Две особые схемы охватывают работающую молодежь (в возрасте до 23 лет) и самостоятельных хозяев. Наконец, продолжает действовать (хотя и в усечённом виде) Закон о нетрудоспособности. В 2002 из полученных доходов населения 23,7% были направлены на обеспечение. Более 90% семей проживает в комфортабель-

ных квартирах или отдельных домах со всеми удобствами. Средняя площадь жилья — 98 м<sup>2</sup>. На среднестатистическую семью из 2,3 чел. приходится 4,2 комнаты. 75% семей обладают по крайней мере одним автомобилем; почти 100% — холодильником, 98% — цветным телевизором, 26% — посудомоечной машиной, 57% — микроволновой печью и т.д. Условия жизни в сельской местности практически не отличаются от городских.

Среди развитых стран немного таких, у которых значимость *внешнеэкономической сферы* в хозяйственной жизни была бы столь же высока, как у Н. Экспортная квота сейчас составляет 67%. 90,1% экспорта приходится на страны ЕС. В импорте их доля заметно меньше — всего 55,6%, что отчасти объясняется традиционно активными торговыми связями с государствами—экспортёрами нефти (ок.8% импорта), а также с США, Китаем, Японией. 83% экспорта — товары, в т.ч. 74% — изделия обрабатывающей промышленности (машины и оборудование 31,5%). Балансы торговли товаров и услуг сводятся с положительным сальдо. Н. характеризуются крупными объёмами экспорта капитала. В 2001 общий объём прямых зарубежных инвестиций составил 309 млрд евро. Накопленные зарубежные вложения превысили в 2001 1141,9 млрд евро. Платёжный баланс сводится с положительным результатом.

### Наука и культура

В Н. действует закон об *обязательном образовании* детей 5—16-летнего возраста. Среднее образование включает две ступени: I — 4 года, II — 5 лет. В стране действуют 12 университетов и 59 техникумов. В 2001/2002 учебном году образовательная система охватывала: 861 тыс. учащихся средней школы, 311 тыс. учащихся техникумов, 168 тыс. учащихся университетов. Расходы на образование 5% ВВП.

Голландская наука подарила миру такие имена, как теоретик права Гуго Гроциус, естествоиспытатели К.Гёйгенс и А.Левенбук, философ Б.Спиноза. В сфере науки занято 910 тыс.чел. Расходы на НИОКР, непрерывно увеличиваясь абсолютно, в относительном выражении составляют примерно 2% ВВП (2002 — 1,96%). На государственный сектор приходится 16,5% проводимых исследований, на предпринимательский 56,4%, на высшую школу 26,2% и на частные бесприбыльные организации 0,9%.

Голландское искусство сыграло огромную роль в развитии мирового. Средневековые Н. (вместе с территорией современной Бельгии) в 15 в. превратились в самый яркий после Италии очаг искусства Возрождения.

В Н. сохранилось множество прекрасных образцов архитектуры тех времён, ратуши, храмы, городские стены и башни, торговые ряды, жилые дома. Наиболее известный памятник — Рыцарский зал в Гааге (где сейчас проходят заседания Генеральных Штатов). Больших высот достигла миниатюрная живопись (наиболее известен Часослов герцога Беррийского, иллюстрированный братьями Лимбург). Европейская живопись 15 в. была начата Я. ван Эйком и Р. ван дер Вейденом и продолжена замечательными мастерами Д.Боутсом, Мемлингом, Г. ван дер Гусом, а в следующем столетии — И.Босхом и П.Брейгелем. По-настоящему Золотым веком голландской живописи стал период экономического расцвета Республики Соединённых Провинций, когда сложилась и получила известность реалистическая школа. Голландские мастера обычно специализировались на каком-то определённом жанре: А. ван Остаде писал сцены из крестьянской жизни, а Г. Метсю, Г. Терборх, Я. Стен — из городской, П. Клас, В. Хеда — натюрморты, А. Кейп, М. Хоббема, С. и Я. ван Рёйсдаль были пейзажистами, Ф. Халс и Я. Вермеер Делфтский — портретистами. Венцом этой великолепной плеяды стал великий Рембрандт.

К кон. 17 в. голландская живопись во многом утратила свой блеск; наиболее заметным видом искусства стало производство знаменитого делфтского фаянса (завезённого Петром I в Россию и воплотившегося в самобытных изделиях гжельских мастеров). Во 2-й пол. 19 в. в Н. снова появились известные живописцы: отец и сын Израэлсы, братья Марисы. Одним из родоначальников европейского неоклассицизма стал П.Мондриан. Достижения старых мастеров архитектуры вдохновили работы голландских архитекторов сер. 20 в.: Я. и П. Ауд, Г. Ритвелд, В. М. Дюдок принадлежат к числу родоначальников функционального стиля в мировом градостроительстве.

Из других видов искусств в Н. получили развитие преимущественно балет (Нидерландский королевский балет, Амстердам) и музыка (Амстердамский симфонический оркестр Концертгебау). Голландская литература известна такими именами, как поэт 16 в. Й.ван ден Фондел, а из наших современников — Т.де Фрис, С.Вестдайк.







## НОРВЕГИЯ (Norge, Norway)

### Общие сведения

Официальное название — **Королевство Норвегия** (*Kongeriket Norge, Kingdom of Norway*). Расположена на Скандинавском полуострове в северо-западной части Европы. Площадь 323,8 тыс. км<sup>2</sup>, вместе с владениями — 385,2 тыс. км<sup>2</sup>. Расширение экономической зоны в 1977 до 200 миль привело к тому, что площадь морских районов — экономической и рыболовных зон (2,24 млн км<sup>2</sup>) в 3 раза превышает материковую территорию.

Численность населения 4,5 млн чел. (2002). Государственный язык — норвежский. Столица — г. Осло (508 тыс. чел., 2002). Государственный праздник — День Конституции 17 мая (с 1814). Денежная единица — норвежская крона (100 эрë).

Владения: в Северном Ледовитом океане архипелаг Шпицберген (Svalbard), состоящий более чем из 1 тыс. островов, общая площадь 62 тыс. км<sup>2</sup>, и остров Медвежий (статус определён Договором 1920 о Шпицбергене); в северной части Атлантического океана — остров Ян-Майен (суверенитет осуществляется с 1929) и в южной части Атлантического океана — остров Буве.

Член ООН (с 1945), НАТО (с 1949), Северного Совета (с 1952), ЕАСТ (с 1960) и др.

### География

Расположена между 59°57′ северной широты и 10°43′ восточной долготы. Территория страны вытянута в виде узкой полосы с юго-запада на северо-восток на 1750 км. Наибольшая ширина страны 430 км, наименьшая (в районе Нарвика) — ок. 7 км. Ок. 1/3



территории расположено к северу от Полярного круга. *Омывается морями:* на севере — Баренцево море, на западе — Норвежское и Северное моря, на юге — пролив Скагеррак. Вдоль всего побережья проходит тёплое морское течение Гольфстрим. Побережье, особенно западное, изрезано фьордами, большей частью с крутыми, высокими, скалистыми берегами — Согнефьорд, Хардангер-фьорд и др. Близ берегов большое количество крупных островов (Лофотенские, Вестеролен, Сенья, Магерё, Сёрё), многочисленные мелкие острова и шхеры — св. 150 тыс. Защищённый морской путь в шхерах с юга до севера (от Ставангера до Нарвика) получил наименование Hurtigruta. Древние мореходы называли эти места Nord verg (Путь на север), от этого впоследствии и произошло название Н.

*Граничит* на суше в основном со Швецией (1619 км), а на крайнем севере с Финляндией (716 км) и РФ (196 км).

Н. *горная страна*, почти 2/3 её территории лежит на высоте более 500 м над уровнем моря; низменности занимают узкую (40–50 км) приморскую полосу (т. н. странфлат) и встречаются небольшими участками на юге и востоке страны. Почти всю территорию страны занимают Скандинавские горы, представляющие собой обширное нагорье, более широкое и высокое на юге (высочайшая вершина Галхёпигген — 2470 м) и узкое, сильно расчленённое на севере (в среднем 800 м).

*Климат* страны умеренный, морской, на Крайнем Севере субарктический. Благодаря тёплому североатлантическому течению (Гольфстрим) климат прибрежных районов значительно мягче, чем в северных

широтах (средняя температура января на севере  $-2-4^{\circ}\text{C}$ , на юге  $+2^{\circ}\text{C}$ ). По этой же причине побережье почти всегда остается свободным ото льдов. Лето прохладное (средняя температура июля на севере побережья  $+10^{\circ}\text{C}$ , а на юге  $+15^{\circ}\text{C}$ ) с частыми дождями и сильными ветрами. Климатические различия между севером и югом выражены значительно меньше, чем между западом и востоком.

*Речная сеть* очень густая, горные реки (крупные — Гломма, Логен, Тава и Алта) многоводные, хотя и короткие. Они обладают богатыми гидроэнергетическими ресурсами (120 млрд кВт в год). Насчитывается 200 тыс. *озёр* (крупнейшее — Мьёса площадью 369 км<sup>2</sup>), их общая площадь почти 5%. Свыше 1/4 территории занято *лесами*, на севере в горах преобладают еловые и сосновые леса.

*Животный мир* многообразен (лисица, лось, горностай, белка, заяц, песец, северный олень), исключительно богат мир пернатых. Многочисленны птичьи базары, расположенные на обрывающихся к морю скалах. Моря, омывающие берега, исключительно продуктивны (треска, макрель, окунь), в реках и озёрах водятся лосось, форель и сёмга.

*Большие месторождения* различных руд, цветных металлов, гранита, полевого шпата, мрамора и т. п. Мировой производитель ферромарганца (ок. 10% мирового производства), меди, цинка, титана, молибдена, олова, алюминия (ок. 6%), магния (20%), ванадия (2%), кобальта (4%), слюды, ильменита (25%). Доказанные запасы нефти 1,3 млрд т, что превышает половину всех запасов Европы. Доказанные запасы газа 1,25 трлн м<sup>3</sup>, что превышает четверть всех запасов Европы.

### Население

Н. относится к числу редконаселённых стран Европы (14 чел. на 1 км<sup>2</sup>). Наиболее заселена её юго-восточная часть — Эстланн, где проживает половина населения. Плоскогорья южной части почти безлюдны. Крайне слабо заселена (всего 10% населения) северная часть. Население увеличивается в среднем на 0,5% в год (за прошедшее десятилетие), главным образом за счёт естественного прироста. Детская смертность низкая — 3,98 чел. на 1000 новорождённых (2002). Продолжительность жизни мужчин — 75,73 года, женщин — 81,77 года.

*Крупные города:* Осло, Берген (230 тыс. чел.), Тронхейм (150 тыс.), Ставангер (120 тыс.), Нарвик (80 тыс.), Кристиансанн (72 тыс.), Фредрикстад (70 тыс.), Драммен (55 тыс.), Тромсё (60 тыс.).

Примерно 97% населения составляют норвежцы. Национальными меньшинствами являются саамы (ок. 20 тыс. чел.), квены (норвежские финны), датчане и шведы.

*Государственный язык* — норвежский, относящийся к скандинавской группе германских языков. Существуют две официально признаваемые равноправными нормы литературного — букмол и ландсмол. На букмол издаётся 90% всей печатной продукции и ведётся преподавание более чем в 80% школ.

*Официальной религией* является лютеранство (св. 90% населения).

### История

В древности территорию современной Н. заселяли племена германского происхождения. В кон. 5—сер. 11 вв. в условиях процесса классового расслоения и образования государства широкие размеры приобрели завоевательные походы дружин. Этот период получил название эпохи викингов. Викинги достигли Северной Америки, опередив на 5 столетий Х. Колумба. На рубеже 9—10 вв. началось объединение страны, которое возглавил конунг Харальд Хорфагер (Прекрасноволосый). С кон. 10 в. началась христианизация, в последующие 3 столетия происходит усиление королевской власти и Римско-католической церкви. Н. — одна из немногих стран Европы, где крестьяне не знали крепостного права.

С кон. 13 в. начался кризис земледелия, сменившийся длительным упадком всей экономики после эпидемий чумы — «чёрной смерти». По Кальмарской унии (1397) Н. состояла до 1523 в общем союзе с Данией и Швецией под эгидой Дании. После 1537 была превращена в датскую провинцию. Датский король ввёл в качестве официальной религии евангелическо-лютеранскую церковь.

С сер. 17 в. в Н. начался экономический подъём, чему способствовал распад Ганзейского союза. В Европе увеличивается спрос на норвежскую руду, лес, суда. Это подтолкнуло развитие промышленности. Поворотный пункт в новой истории страны наступил в 1814. Решением антинаполеоновской коалиции Н. была отнята у Дании и передана Швеции за её заслуги в войне против Наполеона. Норвежское население отказалось признать присоединение к Швеции. 17 мая 1814 на Учредительном собрании в Эйдсволле была провозглашена Конституция независимого Норвежского государства (Эйдсвольская конституция). Однако Швеция, пользуясь поддержкой великих держав, военной силой принудила летом 1814 Н. пойти на унию под руководством шведского короля, но с широкой внутренней автономией.

Несмотря на промышленный подъём сер. 19 в., в стране развернулось первое массовое движение сельскохозяйственных рабочих и бедняков (хусменов). Рост населения обгонял темпы индустриализации, что способствовало массовой эмиграции в Северную Америку. В кон. 19 в. в развитии экономики произошли значительные сдвиги, связанные с использованием машин, электроэнергии, электрохимии. В 1870-х гг. возникли первые партии и профсоюзы. В Н. первыми в Европе ввели бесплатное и обязательное обучение детей в возрасте от 7 до 14 лет (1860).

На пике общественного подъёма 7 июня 1905 норвежский стортинг (парламент) расторг унию со Швецией, а в августе на референдуме была сохранена монархия, королём (под именем Хокон VII) был избран датский принц Карл. В годы 1-й мировой войны Н. проводила политику нейтралитета, что способствовало экономическому развитию. Мировой экономический кризис 1929—33 тяжело поразил страну, усилилось влияние радикалов. После нач. 2-й мировой войны Н. провозгласила нейтралитет, однако 9 апреля 1940 подверглась вероломному нападению фашистской Германии, которой при помощи В. Квислинга (министр обороны) и его сторонников удалось захватить страну. Король и эмигрантское правительство находились в Лондоне. Начало освобождению Н. положила Советская Армия, которая в октябре 1944 в ходе Петсамо-Киркенесской операции освободила Финнмарк.

В послевоенный период благодаря реформистской политике властей и упорной борьбе трудящихся удалось создать развитую систему социального обеспечения, т. н. модель государства всеобщего благосостояния. Норвежские социал-демократы первыми в 1960-х гг. начали внедрять демократию на производстве. В условиях раскола правящих кругов после победы широкого внепарламентского движения на референдумах 1972 и 1994 страна дважды была вынуждена отказаться от вступления в ЕС, хотя она в полной мере участвует в экономической интеграции с центральной интеграционной зоной.

#### Государственное устройство и политическая система

Н. — конституционная монархия. Глава государства — король. Королевский дом — династия Шлезвиг-Гольштейн-Зогденбург-Глюксбург: Харальд V, король Н. (с 17 января 1991), родился 21 февраля 1937; Соня, королева Н. (4 июля 1937); Хокон, кронпринц Н. (20 июля 1973) и принцесса Марта-Луиза (22 сентября 1971). Король Н. Харальд V постано-

вил, что принцесса Марта-Луиза после 1 февраля 2002 потеряла свой титул и все связанные с ним привилегии после замужества и её решения продолжать работу в собственной компании Prinsesse Martha Louises Kulturformidling.

В административном отношении страна делится на 20 областей (фюльке), в их числе и крупнейшие города Осло и Берген.

Согласно действующей Конституции (17 мая 1814) с последующими изменениями престолонаследие передаётся по прямой линии независимо от пола. У короля Н. сохранились формально достаточно широкие полномочия. Он назначает и смещает премьер-министра, утверждает законы, объявляет войну и заключает мир, является верховным главнокомандующим Вооружёнными силами и главой государственной церкви.

*Законодательная власть* осуществляется стортингом (165 депутатов), избираемым всеобщим равным и тайным голосованием по пропорциональной системе сроком на 4 года. На первой сессии стортинга депутаты избирают из своего состава 1/4 депутатов, образующих лагтинг, в качестве высшего совещательного органа, остальные составляют одельстинг. *Исполнительная власть* формально принадлежит королю, который назначает Государственный совет (правительство), формируемый, как правило, из партий парламентского большинства. Вся полнота исполнительной власти на практике принадлежит правительству, возглавляемому премьер-министром.

Управление в фюльке (провинциях) осуществляет назначаемый королём фюлькесман (губернатор), при нём имеется фюлькестинг (областной совет), состоящий из председателей советов сельских и городских коммун. В каждой коммуне имеется выборный орган местного самоуправления — собрание представителей.

*Судебную систему* Н. образуют суды первой и второй инстанций и Верховный суд — высший орган судебной власти; все судьи назначаются королём.

Избирательным правом пользуются граждане, достигшие 18 лет и проживающие в стране не менее 5 лет.

Важная особенность *внутриполитической жизни* Н. — установление своеобразного баланса между социальными и политическими силами страны. Специфическому социально-классовому согласию соответствовала действующая т. н. двухполюсная партийно-политическая система, которая подвергается эрозии в последнее время. На одном полюсе находятся социал-реформистская Норвежская рабочая партия (НРП — с 1887) (Det Norske Arbeiderparti,

входит в Социнтерн) и левые социалисты (Социалистическая народная партия — Sosialistiske Folkeparti, основана в 1961); на другом — все правоцентристские буржуазные партии: Хёйре (Høyre — с 1885) — консерваторы, первая политическая партия страны — Венстре (Venstre — с 1884) — либералы, клерикальная Христианско-народная партия (ХНП — Kristelig Folkeparti, основана в 1933) и Партия Центра (Senterpartiet, до 1959 именовалась Крестьянской партией, с мая и до конца 1959 — Норвежской демократической партией, основана в 1920). При таком балансе сил существенное влияние оказывает популистская Партия Прогресса (ПП — Fremskrittspartiet — основана в 1973), с которой пока отказываются сотрудничать как левые, так и правые партии.

Между правоцентристскими партиями в целом и социал-демократами не было непримиримых противоречий. Фактически сложилась и функционирует корпоративная система принятия решений, причём роль координатора в этой структуре (государство — профсоюзы — предприниматели) взяли на себя представители властей, которые проводят курс «социального партнёрства»: заключение коллективных договоров о заработной плате и других условий труда, деятельности трудовых судов, улаживании трудовых конфликтов. Ведущими звеньями системы партнёрства являются, с одной стороны, объединения предпринимателей, а с другой (с 1899 общенациональное) — Центральное объединение профсоюзов Н. (ЦОПН). Система сотрудничества между бизнесом и государством дополняется также неформальными связями.

В централизованной структуре предпринимательских союзов главную роль играет Конфедерация норвежских предпринимателей (200 тыс. чел.), а доминирующим влиянием пользуются Союз судовладельцев, Промышленный союз, Союз сельских хозяйств-производителей. В ЦОПН представлены св. 40 отраслевых профсоюзов (700 тыс. членов), а в Конфедерации норвежских государственных служащих (30 отраслевых союзов, даже уникальный профсоюз пенсионеров) насчитывается 120 тыс. членов. Влиятельны: Кооперативное объединение (основано в 1906, 0,5 млн пайщиков), Союз квартиросъёмщиков (1939), Рабочий просветительный союз (1931) и Рабочий союз молодёжи (1903).

Основные условия продажи рабочей силы вырабатываются раз в 2 года на переговорах между КНП и ЦОПН в виде рамочных и общих договоров. Пер-

вое базовое соглашение было заключено ещё в 1935 и до сих пор служит в качестве образцового «трудового кодекса».

В 1960-х — нач. 70-х гг. развернулась острая внепарламентская борьба вокруг проблемы членства Н. в «Общем рынке», её главным итогом стал отказ от вступления в организацию. Референдум 1972 по этому вопросу нанёс своеобразную «травму» норвежской партийно-политической системе. На референдуме 1994 противникам членства страны в ЕС удалось добиться своей повторной победы.

Доминирование НРП в норвежской политике сошло на нет в кон. 1980 — нач. 90-х гг. По итогам последних очередных выборов (10 сентября 2001) сложилось следующее соотношение сил: НРП 24,3% голосов (43 депутатских места), Хёйре 21,2% (38), Партия Прогресса 14,6% (26), СЛП 12,5% (23), ХНП 12,4% (22), ПЦ 5,6% (10), Венстре 3,9% (2) и Партия Побережья 1,7% (1). На их основе было сформировано второе коалиционное правоцентристское правительство (Хёйре, ХНП, ПЦ, Венстре) во главе с Х.-М. Бунневиком. Среди партийно-политических сил по-прежнему борьба ведётся в основном вокруг сокращения налоговых ставок, роли государства и социальных льгот. В последнее время общественные движения борются против отрицательных последствий глобализации, нарушающих традиционные устои.

После окончания «холодной войны» и перехода к постбиполярной системе углубилось участие Н. в процессах мировой интернационализации и региональной интеграции. Прежде доминировавшее «атлантическое» направление внешней политики утратило определяющую роль. Норвежская политика — «базовая» и «атомная», которая декларировала отказ от размещения иностранных войск и ядерного оружия на территории страны в мирное время, сейчас снята с политической повестки властями. Эрозия «атлантизма» связана с изменением стратегической роли страны и сокращением военных усилий Н. в НАТО. Значение норвежской инфраструктуры для американской стратегии и НАТО в целом сократилось. Однако руководство страны стремится при любых условиях сохранить «особые» норвежско-американские отношения.

Растущую роль играет «европейское» направление. Несмотря на вынужденный отказ от вступления страны в ЕС и возникшие в связи с этим определённые затруднения в отношениях с основными союзниками в Европе, Н. активно развивает сотрудничество с ЕС. В 1973 заключено соглашение о свободной тор-



говле промышленными товарами, в 1994 — соглашение о Европейском экономическом пространстве. В рамках механизма европейского политического сотрудничества Н., опираясь на свой нефтяной фактор, эффективно обеспечивает национально-государственные интересы, хотя и не принимает участия в процессе принятия решений ЕС.

Сохраняет своё значение «северное» направление, которое страна реализует через Северный Совет. В 1990-х гг. сотрудничество стран Севера осуществлялось в основном с государствами Балтии и в рамках программы «северного измерения» ЕС.

Н. — одна из стран — основательниц ООН. Норвежец Трюгве Ли был избран её первым генеральным секретарём. Осло рассматривает ООН в качестве главного органа по поддержанию международного правопорядка и системы международной безопасности. Норвежская дипломатия сыграла важную посредническую роль в урегулировании конфликтов между ООП и Израилем, в Гондурасе и Шри Ланке. Н. занимает конструктивную позицию по проблемам развития стран «третьего мира», она среди немногих развитых стран, которые предоставляют 1% ВВП в виде помощи развивающимся странам.

*Вооружённые силы* Н. находятся в процессе реорганизации, состоят из Сухопутных войск — СВ, ВВС, ВМС и хеймверна (национальная гвардия). Численность постоянного состава 27 тыс. чел. и 220 тыс. чел. в резерве. Военные расходы 3,2 млрд долл. США, 2,1% ВВП (2002). Хотя комплектование ВС на основе закона о всеобщей воинской повинности (призывной возраст 20 лет) сохраняется, из ежегодного призывного контингента в 27 тыс. чел. только 10 тыс. призывается на действительную службу (срок 12 мес.).

Руководство, которое осуществляет главнокомандующий через объединённый штаб и управление генеральных инспекторов видов Вооружённых сил, претерпевает изменения в сторону усиления роли районов территориальной обороны.

Н. имеет дипломатические отношения с РФ. В сентябре 1921 Н. признала Советскую Россию де-факто, а в феврале 1924 признала СССР де-юре. Взаимоотношения между Н. и Россией существуют с давних времен, они никогда не находились в состоянии войны. В 1905 Россия первой из великих держав признала независимость Н. В России с благодарностью вспоминают Ф. Нансена, организатора международной кампании помощи голодающим в 1921—23. Яркой страницей в истории отношений является боевое братство в годы 2-й мировой войны.

В годы «холодной войны» советско-норвежские отношения переживали трудный период. В ноябре 1955 состоялся официальный визит в СССР премьер-министра Э. Герхардсена, а в 1964 Н.С. Хрущёва и в 1971 Л.И. Брежнева в Осло. В 1970—80-х гг. было подписано 60 межгосударственных и межправительственных соглашений и договоров. Отдельной страницей стала встреча 5 декабря 1986 М.С. Горбачёва с премьер-министром Гру Харлем Брундтланд (НРП).

С образованием РФ возобновились продуктивные связи в различных областях. Кульминацией контактов стали визиты президента Б. Ельцина в Осло в 1996 и короля Н. в Москву в мае 1998. Важным событием стал официальный визит в Осло президента РФ В. Путина (ноябрь 2002), по итогам его переговоров с премьер-министром Хьелем Магне Бунневиком было подписано Совместное заявление, в котором стороны договорились о расширении сотрудничества в северном регионе.

Между заинтересованными ведомствами СССР, а позже РФ и Н. на протяжении 30 лет проводятся консультации по урегулированию вопросов делимитации — разграничения Баренцева моря, которые охватывают 155 тыс. км<sup>2</sup>, и закрепления разделительной линии протяжённостью 1700 км. Благодаря взаимным уступкам и компромиссам к нач. 2003 дискуссия идёт примерно о 5% спорной акватории и шельфа.

### Экономика

Н. — малая страна, находящаяся на постиндустриальном этапе развития (в 2002 ВВП 190 млрд евро, на душу населения — 38,7 тыс. долл. США, темпы роста 2,1%, инфляция 2,3%). Страна лидирует по качеству жизни населения и всем социальным параметрам, она третий экспортёр в мире по энергоресурсам. Её поставки играют важную роль в обеспечении нефтью и газом (св. 12%) Западной Европы. Их обеспечивают 8 магистральных нефтепроводов (совокупная длина 1271 км при общей пропускной способности 2,93 млн барр. в сутки) и 14 газопроводов (общая длина 5534 км при совокупной пропускной способности 169,1 млрд м<sup>3</sup> в год).

Хотя специализация хозяйства по-прежнему обусловлена природными условиями (дешёвая электроэнергия, лесные богатства, минеральные и рыбные ресурсы), за последнее время появились новые черты, связанные с использованием передовой технологии, высококвалифицированной рабочей силы и новейших методов организации производства. У страны ярко выраженный рентный характер экономики, зависимость от сырьевого, главным образом нефтегазового, экспор-

та, который, например, составил св. 50% всего товарно-го экспорта, тогда как менее 15% экспорта приходилось на технологический сектор. Нефтегазовая промышленность является фундаментом всей норвежской экономики. В 2002 нефтегазовый сектор составил 23% ВВП и принёс 32% всех доходов (223 млрд норв. крон, св. 23 млрд долл. США). В нем прямо занято более 74 тыс. чел., 3% всех занятых, а косвенно ещё 220 тыс.

Экономический рост (4,2% в кон. 1990-х — нач. 2000-х гг.) обеспечивался комбинацией как благоприятных факторов мировой конъюнктуры, так и успешной макроэкономической политикой властей. Безработица значительно сократилась, дефицит госбюджета исчез и превратился в профицит. Хотя полная занятость создаёт благоприятные социально-экономические условия в стране, но из-за ограниченности ресурсов есть опасность хозяйственного «перегрева».

По-прежнему велика роль государства в экономике и значителен общественный сектор. Это — результат пребывания у власти в течение 30 лет социал-демократов (НПР), которые в своей экономической политике опирались на кейнсианскую теорию и скандинавскую модель «государства всеобщего благосостояния». Хотя госсектор (ок. 5% в промышленном производстве) включает ряд предприятий, в т.ч. по производству военной техники и боеприпасов, гидроэнергетики и строительства, он главным образом охватывает инфраструктуру. Значительны позиции государства в кредитно-финансовой сфере.

Большая часть общественного богатства попадает под государственный контроль через налоговую сферу. Текущие общие государственные расходы составляли 42,4% ВВП. Государство контролирует как ключевые секторы (нефтегазовую отрасль через крупные государственные предприятия), так и сельскохозяйственное производство и другие области, при этом власти испытывают определённую нехватку ресурсов.

Узость внутреннего рынка, сложившаяся отраслевая структура предопределили широкое участие страны в международном разделении труда. Так, экспорт товаров и услуг составил 46% ВВП страны в 2002, тогда как импорт 30%. На экспорт нефти и газа приходится св. 45% всего национального экспорта. Насчитывая менее 0,2% населения развитых стран и производя более 0,5% промышленной продукции, Н. имеет св. 1% в экспорте этих стран.

Закреплению роли государства в хозяйственной жизни страны способствует то, что она не является полноправным членом ЕС, который требует от стран-

участниц унификации норм хозяйственного законодательства, жёсткого согласования экономической политики. Н. вместе с Исландией по-прежнему не хочет «раствориться» в экономике ЕС, утратить контроль над нефтегазовыми ресурсами и лишиться своей национальной самобытности.

Процессы глобализации и региональной интеграции подвергают норвежскую модель социально-экономического развития серьёзным испытаниям. Государство уже не может, как прежде, субсидировать социально значимые предприятия без риска санкций со стороны ЕС или ВТО. К тому же в условиях роста занятости примерно на 1–2% в год усложняется демографическая ситуация, что требует от властей дополнительных социальных расходов. В сфере государственного регулирования происходили противоречивые процессы. С одной стороны, власти (как первое коалиционное правительство Х.-М. Бунневика, так и кабинет НРП Й. Столтенберга) стремились использовать рычаги либеральной политики роста, ограничить роль государства в экономике. Достаточно активно шёл процесс ликвидации госсобственности (приватизированы ряд ГЭС, часть нефтегазовой промышленности и объекты инфраструктуры), наблюдался отказ от государственного вмешательства (политики доходов и привлечения иностранных инвестиций и т.д.) и ряда социальных программ. В 2001 была проведена частичная приватизации госкомпании «Статойл», размещены её акции на фондовой бирже. С другой — значительные доходы от нефти позволили государству увеличить внутреннее потребление и капиталовложения, смягчить налоговое бремя и расширить инвестиции в региональное развитие, защиту окружающей среды и социальную сферу. По-прежнему многие внутренние отрасли (особенно сельское хозяйство), уязвимые для зарубежной конкуренции, субсидируются государством. Реализуется региональная политика — децентрализация и перемещение предприятий из крупных городов в северные районы. В условиях роста профицита госбюджета в 2000–02 выросли темпы прироста заработной платы, что неблагоприятно повлияло на международную конкурентоспособность.

Рычагом государственного воздействия является Государственный нефтяной фонд (ГНФ), который сейчас составляет св. 820 млрд крон (св. 110 млрд долл. США). Средства фонда приносят стране солидный доход: ок. 40% средств вложены в акции зарубежных компаний, а ок. 60% — в иностранные гособлигации. Фонд призван служить финансовым буфером, предоставляя правительству свободу манёвра в эко-

номической политике в случае падения мировых цен на нефть или снижения активности в отраслях, не связанных с нефтегазодобычей.

Экономика страны разделена (что отражено в национальной статистике) на две части: континентальную и шельфовую. Первая — континентальная — представлена традиционными отраслями *промышленности*: электрометаллургической, электрохимической, горнодобывающей, целлюлозно-бумажной, машиностроением и другими обрабатывающими секторами. Визитной карточкой норвежской индустрии является производство морских буровых платформ и связанного с этим оборудования, гидравлических турбин, промышленного и бытового электро-технического и электронного оборудования, поточных технологических линий для переработки рыбы. К этому сегменту причисляют рыболовство и весь рыбоперерабатывающий комплекс, судоходство (среди традиционных судоходных держав страна имеет наивысшую долю флота под собственным флагом, а его доля в экспортных доходах страны традиционно превышает 10%).

Вторая часть экономики — шельфовая, занимает доминирующее положение, она представлена нефтяной и газовой отраслями промышленности. К 2008 планируется довести экспорт газа до 80 млрд стандартных м<sup>3</sup> в год. Наиболее значительные газовые месторождения — Слейпнер, Экофиск и Тролль. Добыча нефти составила 165 млн т при внутреннем потреблении 10 млн т (2002). Крупнейшие нефтяные месторождения — Статфьорд, Гюльфакс, Осеберг, Экофиск.

В 2002 шельфовый сектор создал почти 25% ВВП Н., тогда как континентальный — произвёл только ок. 10%. К тому же большинство отраслей континентальной норвежской экономики малодоходны и подчас неконкурентоспособны.

Из общего числа экономически активного населения (2,3 млн чел.) в промышленности и строительстве занято 23,7%, в сельском, лесном хозяйстве и рыболовстве 4,8%, в торговле и других отраслях обслуживания 71,6%. Уровень безработицы — 2,9%.

Несмотря на сокращение доли *сельского хозяйства* в ВВП с 4% в 1968 до 2% в 2002, эта отрасль продолжает играть существенную роль. Развито животноводство, главным образом молочное направление. Хотя здесь работает менее 2,5% общего числа занятых, а на уголья приходится только 3% всей территории, уровень самообеспеченности сельхозпродуктами составляет почти 50% (75–80% — зерновыми и почти полностью продукцией животноводства).

Хотя доля рыболовства в ВВП также сокращается, рыбообрабатывающая и рыбоконсервная промышленность обеспечивают занятость населения в прибрежных районах, особенно на севере. Для выживания отрасли большую роль играет искусственное разведение лосося и форели; для промышленного развития «аквакультуры» используются фьорды и горные реки.

*Транспорт* играет важную роль в хозяйственном комплексе: св. 80% внешнеторгового грузопотока поступает в страну морским путём, на долю морского транспорта приходится половина внутренних грузоперевозок. В составе торгового флота более половины — танкеры. Протяжённость шоссежных дорог — 90 тыс. км, св. 55 тыс. имеют асфальтовое покрытие, 17,5 тыс. мостов и ок. 1 тыс. туннелей.

Удельный вес внешней торговли в ВВП: *экспорт* товаров и услуг 40%, *импорт* 33% (2002). В географическом распределении на ЕС приходится 80% товарооборота. В РФ зарегистрировано ок. 120 предприятий с участием норвежского капитала. Доля РФ в норвежских инвестициях за рубежом — 0,1%, или 0,9 млрд долл. Норвежский капитал осваивает главным образом северозападные регионы РФ.

### Наука и культура

Современная *система образования* начинается с дошкольных учреждений для детей 5–6 лет. Обязательное начальное образование 9-летнее. Средние общеобразовательные учебные заведения — 4–5-летние гимназии. Обучение в гимназии завершается сдачей т. н. студенческих экзаменов, которые дают право поступления в вуз. В системе высшего образования 4 университета: в Осло (основан в 1811), Бергене (в 1948), Тронхейме (в 1968) и Тромсё (в 1972). В 2002/03 учебном году во всех вузах обучалось 35 тыс. студентов.

Св. 300 научно-исследовательских институтов, 300 лабораторий промышленных и торговых фирм и ок. 40 научных обществ; св. 150 НИИ специализировались в сфере естественных наук. Страна добилась высокой эффективности в сфере НИОКР, более половины годового прироста её промышленной продукции достигается за счёт нововведений. Организационно научно-исследовательские учреждения подразделяются на государственные (ок. 1/3), вузовские (ок. 2/3) и независимые (менее 10%). Наиболее развитой исследовательской базой обладают университеты в Осло и Тронхейме.

Научная политика государства и финансирование НИОКР разрабатываются Государственным комитетом по науке и технике с помощью Консультативного

совета по научным исследованиям (основан в 1965), утверждаются стортингом. Наряду с бюджетными ассигнованиями (60%) в финансировании НИОКР широко используются различные общественные и частные фонды (Фонд Ф. Нансена, А. Яре и др.).

Н. прославилась в мире выдающимися достижениями своей культуры. Л. Холдберг (1684–1754) считается отцом норвежской литературы, хотя современный период начинается с работ Х. Вигелана (1808–45). Произведения писателей Б. Бьёрнсона (1832–1910), Г. Ибсена (1828–1906), К. Гамсуна (1859–1952), С. Унсет (1882–1949) уже в нач. 20 в. были известны за пределами их родины и продолжают выходить на иностранных языках и сейчас. Есть норвежские имена среди блистательных художников (Э. Мунк), певцов (К. Флагстад), музыкантов (Э. Григ) мирового уровня.

Политика в области культуры направлена на то, чтобы сделать доступными культурные ценности всем жителям и в условиях тесного взаимообмена с другими народами сохранить свой национальный колорит. Особая поддержка оказывается литературе, ок. 1/3 книг издаются при поддержке государства. Все библиотеки бесплатны (сеть 1,5 тыс.), отвечают высоким стандартам. Целям распространения достижений культуры также служит Государственный гастрольный театр и Государственная художественная передвижная галерея. Ведущую роль в сфере популяризации играет государственное Норвежское радио и телевидение. Государство субсидирует творческие союзы, выставки, музеи, фестивали (Бергенский фестиваль). Важна роль государства в сооружении и содержании культурно-зрелищных и музейных помещений.







## ПОРТУГАЛИЯ (Portugal)

### Общие сведения

Официальное название — **Португальская Республика** (*República Portuguesa, Republic of Portugal*). Расположена на юго-западе Европы, в западной части Пиренейского полуострова, а также на островах Мадейра и Азорских в Атлантическом океане. Площадь 92,1 тыс. км<sup>2</sup>, в т.ч. 3,1 тыс. км<sup>2</sup> приходится на острова. Численность населения 10,2 млн чел. (2002). Государственный язык — португальский. Столица — г. Лиссабон (2,5 млн чел. с пригородами, 2001). Национальный праздник — День Португалии 10 июня. Денежная единица — евро (с 2002, до этого эскудо).

Член ООН (с 1955), ЕС (с 1986), НАТО (с 1949), МВФ (с 1988), ОЭСР (с 1960), ЮНКТАД и др.

### География

Расположена между 42°9′ и 36°58′ северной широты и 6°11′ и 9°30′ западной долготы. Граничит с Испанией на севере и востоке, на западе и юге омывается водами Атлантического океана. Берега низкие, песчаные, слабо изрезанные, в районе устьев рек Тежу (Тахо) и Саду есть бухты и эстуарии. Протяжённость *береговой линии* 1793 км. Принадлежащие П. Азорские острова расположены в центральной части Атлантического океана. К ним относятся 9 островов и несколько коралловых рифов общей площадью 2,3 тыс. км<sup>2</sup>. Остров Мадейра находится в 700 км от северо-западного побережья Африки, к нему примыкает ряд мелких островков вулканического происхождения. Площадь архипелага 0,8 тыс. км<sup>2</sup>.



Для ландшафта П. характерно преобладание платообразных возвышенностей и невысоких горных массивов. На север страны заходят юго-западные отроги Кантабрийских гор. Самая высокая точка континентальной части страны — гора Эштрель (Асор) — 1991 м. Высота горы Пигу на Азорских островах 2284 м. Для юга страны характерны сглаженные равнины. Низменности занимают лишь узкую кромку побережья. Большинство *рек* принадлежит П. лишь в своём нижнем течении, поэтому они имеют двойные названия (порт. и исп.). На севере страны — главная река Дору (Дуэро), в устье которой находится второй по значению город Порту. В центре страну пересекает р. Тежу (Тахо), в нижнем течении которой расположен Лиссабон. На юго-востоке вдоль границы с Испанией протекает 3-я крупная река Гвадиана. Эти реки судоходны лишь в своих низовьях. На юге реки используются для орошения.

На севере П. преобладают подзолистые почвы, в южной части — краснозёмы. На территории страны распространена главным образом вечнозелёная средиземноморская *растительность*, на севере она сочетается с растительностью среднеевропейского типа. В горах есть каштаны, дубы, заросли кустарников макавис и гарага, вереск и дрок. *Леса* долгое время истреблялись, после посадочных работ на них приходится более 1/3 территории страны. Почти половина лесов состоит из насаждений приморской сосны, встречаются эвкалипты. В центре и на юге произрастают вечнозелёные каменные и пробковые дубы (1-е место в мире по площади плантаций пробкового дуба). Из

культурной растительности важное место отводится виноградникам, оливковым и цитрусовым плантациям. *Животный мир* средиземноморского типа с широким распространением видов, свойственных Средней Европе (волк, лисица, куница), сочетаемый с представителями североафриканской фауны (генетта, алжирский ёж, испанский заяц). Много птиц, ящериц и змей, грызунов и летучих мышей. Прибрежные воды богаты рыбой (сардина, анчоус и др.).

Недра П. богаты *полезными ископаемыми*, среди них выделяются залежи вольфрама, медистых пиритов, урана, олова, железной руды. По запасам урана (16 тыс. т) страна занимает 3-е место в Западной Европе.

В большинстве районов П. средиземноморский *климат* с жарким и сухим летом и мягкой влажной зимой. Среднеянварская температура на большей части страны не опускается ниже +10°C. Средняя летняя температура +20–24°C. Лишь в горных районах севера, востока и центра иногда бывают заморозки и выпадает снег. Осадки на юге — от 400 до 800 мм, в горах — от 1200 до 2500 мм. На Азорах и Мадейре климат мягкий субтропический с равномерными осадками в течение года.

### Население

*Средняя плотность населения* — 116 чел. на 1 км<sup>2</sup>. За пределами страны проживает ок. 2,2 млн португальцев (в основном во Франции, США, Бразилии, Канаде). Среднегодовой *прирост населения* в 1990-е гг. составил 0,3%, в 2002 — 0,18%. Рождаемость — 11,5‰, смертность — 10,21‰, детская смертность — 5,84 чел. на 1000 новорождённых (2002). *Средняя продолжительность жизни* 76,14 года, в т.ч. женщин — 79,87 года, мужчин — 72,65 (2002). На 100 женщин приходится 93 мужчины, при рождении показатель соотношения полов составляет 1,07, для 65 лет и старше — 0,68. *Возрастная структура*: 0–14 лет 16,9% населения, 15–64 года 67,3%, 65 лет и старше 15,8% (2002). Средний возраст выхода на пенсию: 60 лет для женщин, 65 лет для мужчин. Уровень грамотности — 87,4% взрослого населения (1999). Экономически активное население 5,252 млн чел., из них 3,6 млн работают по найму.

99,7% населения — португальцы, кроме них в стране проживает 15 тыс. испанцев, 10 тыс. бразильцев и др.

Церковь отделена от государства. *Господствующая религия* — католицизм (94% верующих), остальные — протестанты, евангелисты, мусульмане и др.

### История

В 138–36 до н.э. территория П. была завоёвана Римом и в последней трети 1 в. до н.э. там образовалась римская провинция Лузитания. В нач. 5 в. н.э. на Пиренейский полуостров вторглись свевы и территория П. вошла в состав королевства свевов. Во 2-й пол. 5 в. контроль над этим регионом перешёл к вестготам. В 713–18 П. была завоёвана арабами. 9–10 вв. стали периодом экономического и культурного подъёма. Позднее к северу от реки Дору возникли очаги Реконкисты и к сер. 11 в. эта часть П. вошла в Леоно-Кастильское (испанское) королевство.

Название П. происходит от названия бывшего римского поселения Портус Кале в устье реки Дору, позднее там находился самый северный феодальный лен Комитатус Портокуленис. Самостоятельная история П. начинается после 1095, когда на отвоёванных у арабов территориях было образовано Португальское графство. Его правителем стал Анри Бургундский, пришедший на помощь Леоно-Кастильскому королевству в период войны с арабами. В 1143 было создано независимое португальское королевство со столицей в г. Коимбра, а её первым королём стал Афонсо I. В 1147 П. отвоевала у арабов Лиссабон. Реконкиста на территории П. завершилась в 1250 полным изгнанием арабов из страны.

С 1255 столица П. Лиссабон приобретает значение крупного центра транзитной торговли. В 13 в. в стране установилась сословная монархия, сформировались кортесы. В 1385 кортесы избрали королём великого магистра Ависского ордена Жоана (Жоан I). Ависская династия правила в П. до 1580. В 15 в. началась внешняя экспансия П. В 1415 была захвачена африканская крепость Сеута, к 1485 — основные пункты на западном побережье Атлантики — остров Мадейра, Сан-Томе и Принсипи, Азорские острова. Открытие Васко да Гамой морского пути в Индию (1498) положило начало португальским завоеваниям в Восточной Африке, Индии, Юго-Восточной Азии. Открытие П. Кабралом в 1500 Бразилии привело к превращению П. в крупную колониальную империю. После смерти португальского короля Себастьяна I страной завладел испанский король Филипп II, испанское господство продолжалось с 1581 по 1640. После всеобщего восстания 1640 П. вновь становится независимой. К нач. 18 в. страна попадает под сильное экономическое и политическое влияние Великобритании. В 1703 был подписан Лиссабонский договор о «вечном» союзе с Великобританией. В 1793 П. присоединилась к антифранцузской коалиции. Но в

1807 французские войска заняли страну, и королевская семья была вынуждена уехать в Бразилию. В 1810 с помощью англичан французы были изгнаны, и в 1821 в страну вернулся король. В 1822 Бразилия получила независимость.

5 октября 1910 в П. была свергнута монархия и провозглашена республика. В 1-й мировой войне П. принимала участие на стороне Антанты. В мае 1926 в результате государственного переворота в стране была установлена военная диктатура. В 1932 власть в стране захватил генерал О. Салазар и установил авторитарный режим. Во 2-й мировой войне П. сохраняла нейтралитет. В 1949 она вступает в НАТО. С 1961 П. вела колониальную войну против национально-освободительных движений в своих владениях в Африке. В 1970 после смерти Салазара новым диктатором стал его преемник М. Каэтану. 25 апреля 1974 в результате выступления армейских частей во главе с офицерами «Движения вооружённых сил» (ДВС) был совершён демократический переворот. В 1974—75 П. признала независимость своих бывших колоний в Африке. В последний период в стране осуществлялись значительные демократические преобразования в государственном устройстве, политической и социально-экономической жизни.

#### Государственное устройство и политическая система

П. — демократическое государство с республиканской формой правления. *Глава государства* — президент, *высший законодательный орган* — парламент, *высший исполнительный орган* — правительство, его глава — премьер-министр. Действует Конституция 1976 с изменениями от 1982, 1989, 1992 и 1997.

П. — парламентская республика, где существует взаимное ограничение полномочий президента, правительства и парламента. Президент избирается сроком на 5 лет гражданами П. старше 18 лет всеобщим тайным голосованием не более чем на 2 срока подряд. С марта 1996 президентом республики является Жорж Сампайю, в январе 2001 он переизбран на второй срок. Однопалатный парламент (Собрание Республики) избирается сроком на 4 года и состоит из 230 депутатов. На досрочных парламентских выборах 17 марта 2002 в состав Собрания избраны по списку от Социал-демократической партии (СДП) 105 депутатов, от Социалистической партии (СП) — 96, от правой Народной партии (НП) — 14, от избирательного блока Коалиция демократического единства (КДЕ) во главе с Португальской компартией (ПКП) — 12, от Левого блока — 3. С

апреля 2002 председатель Собрания — Ж. Боско Мота Амарал (СДП). Члены парламента избираются всеобщим тайным голосованием гражданами страны старше 18 лет в соответствии с системой пропорционального представительства. Премьер-министр назначается президентом республики после заслушивания представленных в парламенте партий и в соответствии с итогами голосования. После неудачи СП в декабре 2001 на муниципальных выборах премьер-министр А. Гутерреш подал в отставку. С апреля 2001 правительство возглавляется Ж. Мануэлем Дурау Баррозу (СДП).

В административном отношении П. делится на 18 административных округов («диштриту») и 2 автономных региона — Азорские острова и остров Мадейра. 18 округов находятся на континентальной части страны: Авейру, Бежа, Брага, Браганса, Визеу, Вила-Реал, Вьяна-ду-Каштелу, Гуарда, Кастело Бранко, Коимбра, Лейрия, Лиссабон, Порталегри, Порту, Сантарен, Сетубал, Фару, Эвора. В свою очередь 18 округов делятся на 308 муниципальных районов («конселью»), состоящих из приходов («фрегезия»). Крупнейшие города — Лиссабон, Порту, Эвора, Фару, Брага, Сетубал, Коимбра.

Во главе административного округа стоит губернатор, назначаемый правительством. Его функции весьма ограничены и распространяются главным образом на чрезвычайные ситуации. В муниципальных районах избираются муниципальные собрания, а исполнительными местными органами являются муниципальные палаты (мэрии). На последних муниципальных выборах в декабре 2001 СДП получила 39% голосов и возглавила 158 муниципалитетов, СП — соответственно 36% и 114 муниципалитетов.

Административным регионам Азорские острова и Мадейра с 1974 предоставлена широкая политико-административная и хозяйственная автономия. Они имеют свои законодательные собрания, избираемые на 4 года, и региональные правительства. Центральную власть в автономных областях представляет министр республики. После выборов в автономиях 15 октября 2002 на Мадейре у власти находится СДП, на Азорских островах победила СП.

Из полутора десятка партий реальным влиянием пользуются: СДП, основанная в 1974; СП, старейшая в стране, воссоздана в 1973; НП, правопопулистского толка, преемница партии Социал-демократический центр, созданной в 1974; ПКП, основанная в 1921, и Левый блок, объединяющий ряд леворадикальных партий. Профсоюзы насчитывают 1,7 млн членов, к

ним относятся Всеобщая конфедерация португальских трудящихся (ок. 1/2 членов профсоюзов), Всеобщий союз трудящихся, независимые профсоюзы.

**Внешняя политика** П. формируется под влиянием факторов, вытекающих из её членства в НАТО, ЕС, ОБСЕ и других европейских структурах, и традиционной проатлантической ориентации. Учитываются также традиционные связи с Африкой, Латинской Америкой и с Восточным Тимором, независимость которого была провозглашена в мае 2002. В декабре 1999 под управление Китая в качестве особого административного района была передана бывшая португальская территория Макао (Аомынь). С 2002 осью внешнеполитической деятельности страны являлось председательство П. в ОБСЕ.

Общая численность *Вооружённых сил* 43,6 тыс. чел. (Сухопутные войска — 25,4 тыс. чел., Военно-морские силы — 10,8 тыс. чел. и Военно-воздушные — 7,4 тыс. чел.). Численность Национальной республиканской гвардии — 25,6 тыс. чел. Вооружённые силы комплектуются на основе всеобщей воинской повинности (срок службы — 4 месяца, призывной возраст — 20 лет) и на контрактной системе, в перспективе намечено осуществить переход к полностью профессиональной армии. Военные расходы 2,0% ВВП, или 2,226 млрд долл. (2001). Под Лиссабоном размещена штаб-квартира регионального командования НАТО в Юго-Восточной Атлантике. На Азорских островах находится военно-воздушная база США, на Мадейре — военно-морская база НАТО.

В 1974 были установлены дипломатические отношения с СССР. 26 декабря 1991 португальское правительство приняло решение признать РФ как суверенное государство, которое взяло на себя всю совокупность прав и международных обязательств, принадлежавших СССР. В 1994 между РФ и П. подписан Договор о дружбе и сотрудничестве. В октябре 2001 состоялся официальный визит в РФ президента П. Ж.Сампайю.

### Экономика

П. — индустриально-аграрная страна, одна из относительно слаборазвитых в экономическом отношении в Западной Европе. В 1974—75 экономика подверглась глубоким преобразованиям. Были национализированы крупнейшие промышленные и финансовые компании. После вступления в ЕС в 1986 экономика стала более диверсифицированной с преобладающим развитием сферы услуг. Ускорился процесс реприватизации госсектора, модернизации и либерализации

экономики, её адаптации к требованиям ЕС. Доля государства в экономике снизилась с 40% ВВП в 1975 до 7—8% ВВП в 2001, доля заработной платы в госсекторе составила 15% ВВП. В 1986—99 П. получила от ЕС помощь в размере 29,7 млрд евро на реструктуризацию и модернизацию своей экономики.

В 1996—2000 ежегодный прирост ВВП П. был одним из самых высоких в ЕС — 3,4%, но уже в 2001 — 1,7%, а в 2002 — 0,7%. ВВП (в текущих ценах, млрд евро): в 1998 — 101,0; в 2001 — 123,0; в III квартале 2002 — 128,9. Несмотря на достаточно высокие темпы прироста ВВП по сравнению со среднеевропейскими, ВВП на душу населения в П. всё ещё составляет 74% от среднего уровня в ЕС (в 2001 — 12,2 тыс. долл.). Доля П. в мировом ВВП стран — членов ОЭСР — 0,7%, в ВВП ЕС — 2%, в промышленном производстве — соответственно 0,8 и 2,3% (1995).

Безработица 4,7% — один из самых низких показателей в ЕС, инфляция — 3,7% (2002). На сельское хозяйство приходится 3,8% ВВП, на промышленность 30,5%, на сферу услуг 65,7% (нач. 2002). В сельском хозяйстве занято 10% рабочей силы, в промышленности 30%, в сфере услуг 60% (2001).

Роль добывающей промышленности невелика. Она представлена предприятиями по добыче руд цветных металлов, меди, олова, цинка, свинца, урана и др. По производству медного концентрата П. стоит на 1-м месте в ЕС. В добывающей промышленности занято всего 0,3% экономически активного населения. Основная часть продукции этой отрасли поставляется в Европу. Энергетическая отрасль работает в основном на импортируемых энергоносителях — нефти и газе. Производство электроэнергии 43,242 млрд кВт·ч при потреблении 41,146 млрд кВт·ч; 70,3% производства электроэнергии идёт за счёт нефти, газа и угля, 25,9% — за счёт гидроэнергоресурсов, 4,06% — др. Нефтеперерабатывающая промышленность работает на привозном сырье, размещается в приморских городах. 2/3 продукции химической промышленности составляют нефтехимикаты, искусственные удобрения и фармацевтические товары. Основные предприятия отрасли сосредоточены в Лиссабонской агломерации и в районе г. Порту.

Традиционные отрасли обрабатывающей промышленности: текстильная, швейная, обувная, пищевая, лесная и деревообрабатывающая (производство пробки, целлюлозы и бумаги), керамическая и судоремонтная. Среди новых отраслей выделяются автомобилестроение, производство смол, пластмасс, некоторых видов электрического и электронного оборудова-



ния, машиностроение для лёгкой и пищевой промышленности. В обрабатывающей промышленности производится 25,8% ВВП, в ней занято 23,3% рабочей силы, рост производства 2,0% (2002).

Производство текстиля и одежды играет важную роль в экономике П. (7% ВВП и 33% экспорта, 2000). Текстильная промышленность сосредоточена на северо-востоке страны (хлопчатобумажные ткани) и на юго-востоке (производство шерстяных тканей). Швейные предприятия в основном находятся в густонаселённых районах недалеко от крупных центров (Лиссабон, Порту, Брага). В пищевой промышленности наибольшее значение имеет производство рыбных консервов, вина и оливкового масла. Улов рыбы и других морепродуктов 215 тыс. т (2000). Основные рыбоконсервные заводы размещаются вблизи основных рыболовных портов — Порту, Сетубал, Портиман и др. По производству вина (8 млн гкл) П. занимает 6-е место в мире. Вина типа портвейнов и мадеры вывозятся во многие страны. Среднегодовой объём производства оливкового масла — 0,2 млн т (2000). В промышленной структуре П. важное место занимает лесное хозяйство. Основной экспортный товар этой отрасли — дубовая пробка, ежегодное производство 130–200 тыс. т. На долю П. приходится ок. 60% мирового экспорта этого товара.

Наибольших успехов среди новых отраслей добилась автомобильная. В 1991 объём продаж в этой отрасли составлял 250 млн долл., в 2001 — 3,2 млрд долл., из них 2,5 млрд предназначалось для экспорта. В 1995 недалеко от Лиссабона был построен крупнейший автозавод «Аутоевропа». На выпускаемую им продукцию приходится 11% экспорта и 2,2% ВВП (2001).

В целом промышленность размещена очень неравномерно. Основная часть всех мощностей сконцентрирована в приморской полосе между Лиссабоном и Порту. Вклад Лиссабонской агломерации в ВВП 36%, на её территории находится 1,1 млн экономически активного населения страны.

*Сельское хозяйство* на общем фоне западноевропейских стран имеет более низкие технико-экономические (1 трактор на 4 фермерских хозяйства) и социальные показатели. Оно не удовлетворяет потребности страны в ряде сельскохозяйственных продуктов. Из-за границы ввозится до 60% продовольствия и кормов. Выращиваются зерновые, цитрусовые, овощи, оливки, виноград и др. культуры. Основная отрасль — растениеводство. Ок. 3/5 посевных площадей занято главными зерновыми культурами — пшеницей и кукурузой. Важнейшие виды сельскохозяйственной

продукции П. — виноград и оливы (соответственно 1 041 тыс. и 327 тыс. т). На севере страны выращивают яблоки, груши, сливы, на юге — цитрусовые, инжир, гранаты, миндаль. Животноводство развито слабо, страна не обеспечивает себя мясом. Главное направление — овцеводство.

*Транспортная система* П. развита недостаточно. Общая длина железных дорог 35 820 км, из них 873,2 км электрифицированы (2001). На железнодорожном транспорте преобладают пассажирские перевозки. Протяжённость автомобильных дорог — 68 732 км, из них 59 110 км с твёрдым покрытием, 797 км — скоростные дороги. В стране насчитывается 4,932 млн легковых и 1,540 млн грузовых автомобилей (1999). Внутренний водный транспорт не играет большой роли. В основном реками пользуются лишь малые суда. В П. имеются 67 аэропортов, 3 основных находятся в Лиссабоне, Фару и Порту (2001). Трубопроводный транспорт: 22 км для транспортировки сырой нефти, 58 км — для нефтепродуктов, 700 км — газопровод. Морской транспорт имеет большое значение, осуществляя основные связи между материковой частью и островами, а также каботажные перевозки. Тоннаж морского флота 1,164 млн т, торговый флот насчитывает 360 судов, из них 140 грузоподъёмностью от 1000 т и выше, морским транспортом перевозится ок. 65% внешне-торговых грузов (2000).

В П. насчитывается 5,3 млн телефонных линий и 3,07 млн мобильных телефонов (1999), число пользователей Интернета 2 млн чел. (2001).

Прирост ВВП в сфере услуг в 1997–99 3,5%. Ведущая отрасль — розничная торговля и туризм. По масштабам развития розничной торговли П. занимает одно из первых мест в ЕС. В 2002 П. посетило 12,2 млн чел., в основном это туристы из Великобритании, Германии, Франции, Нидерландов и скандинавских стран. По числу туристов страна занимает 15-е место в мире и входит в десятку самых посещаемых стран ЕС. Доходы от туризма 5 млрд долл. (2000). В этой отрасли занято 8% экономически активного населения. Наиболее посещаемый район находится на юге страны в округе Фару — 52% туристов, затем идут Мадейра — 18% и Лиссабон — 14%.

*Экономическая политика* П. направлена на достижение целей Маастрихтских соглашений (снижение инфляции, бюджетного дефицита, государственного долга, процентных ставок). Успешно реализовывались программы «быстрой и эффективной» реприватизации и модернизации производства, подготовки кадров, а с 1998 — программы стабилизации и разви-

тия. *Социальная политика* направлена на реформирование системы трудовых отношений. Принято новое трудовое законодательство, предусматривающее систему коллективных договоров, объём социальных льгот несколько снизился.

В *кредитно-денежной сфере* принимались меры по соблюдению финансовой дисциплины, реорганизации и реприватизации банков. Финансовая политика использовалась в качестве инструмента воздействия на хозяйственную деятельность предприятий и стимулирование накоплений. Банковская система страны включает 39 банков, из них 5 иностранных, 3296 отделений. Центральный банк обладает правом эмиссии банкнот, контролирует деятельность всех кредитно-финансовых институтов и аккумулирует золото-валютные резервы страны. Последние составляют 14,261 млрд долл., из них 5,353 млн — запасы золота (2001). 5 крупных банков контролируют 80% финансового сектора страны, по уровню консолидации банков П. стоит на 5-м месте в Западной Европе. Процентные ставки по кредитам 5,16%, по депозитам — 2,4% (2001). Рынок облигаций не играет большой роли, основная часть их выпусков идёт по каналам частного размещения. Финансовый рынок является периферийным, уровень капитализации и ликвидности ниже, чем в других странах ЕС. Крупнейшая фондовая биржа находится в Лиссабоне.

*Налогово-бюджетная сфера* после реформирования обеспечила приток государственных доходов, был установлен контроль за государственными расходами. Бюджет П.: расходы 48 млрд долл., доходы 45 млрд, дефицит — 2,8% ВВП (2002). Почти 90% бюджетных доходов приходилось на налоги. Дефицит платёжного баланса по текущим операциям вырос на 9,2% и составил 11 539 млн евро (2001). За 3 квартала 2002 дефицит платёжного баланса достиг 7 961 млн евро. Внешний долг П. — 15 млрд долл. (2002). Общий государственный долг страны 61,16 млрд долл., или 55,6% ВВП (2001). Общий объём накопленных в П. прямых иностранных инвестиций 32,671 млрд долл., португальские прямые инвестиции за рубежом 24,881 млрд долл. (2001). В 2001 вывоз португальского капитала (5,7 млрд евро в виде прямых инвестиций) впервые превысил приток иностранных инвестиций в страну (3,6 млрд евро). Портфельные инвестиции в П. достигли 52,9 млрд долл., португальские портфельные инвестиции за рубежом 42,531 млрд долл. (2001). Инвестиции П. в РФ составили 3,394 млн долл. (2001).

*Экспорт* товаров и услуг вырос на 6,1% и составил 24,8 млрд долл., *импорт* — на 5,3% и достиг 37,8 млрд

долл. (2001). Удельный вес П. в мировом экспорте — 0,4%, в импорте — 0,6% (2000). Ок. 85% экспорта приходится на готовую продукцию. Основные статьи: одежда, обувь, продукция машиностроения, химикаты, пробка, бумага. 79% экспорта приходится на ЕС (Испания — 19%, Германия — 18, Франция — 13, Англия — 11%), 6% — на США (2001). Основные импортные товары: машины и транспортное оборудование, химикаты, нефть, текстиль, сельскохозяйственная продукция. Основные партнёры по импорту: страны ЕС — 74% (Испания — 25, Германия — 14, Франция — 11, Италия — 7, Великобритания — 6%), США и Япония — по 3% (2001). Внешнеторговый оборот П. с РФ 231 млн долл. (2001). Свободные экономические зоны действуют на Азорских островах («Санта Мария», расположенная на одноименном острове), на острове Мадейра (с 1980). Одновременно архипелаг имеет юрисдикцию офшорной зоны (до 2011).

По *уровню жизни* П. занимает 24-е место в мире (индекс развития человеческого потенциала — 0,874 в 1999). Заработная плата традиционно ниже, чем в других странах ЕС (минимальная — 348 евро в месяц, средняя — ок. 700 евро). В 2001 частное потребление выросло на 3,6% и на душу населения составило 7190 долл. Частные доходы реально выросли на 1,1% при приросте ВВП в 1,7% (2001). Национальные сбережения 17% ВВП. В 1989 была принята новая схема выплат пособий по безработице, но до сих пор она не везде введена.

### Наука и культура

До вступления в ЕС португальская *наука* финансировалась крайне слабо, практически не было контактов с зарубежными научными центрами. В 1986 — 2000 финансирование науки выросло втрое и составило 0,7% ВВП. Доля П. в общем объёме научных разработок в мире 0,2%. После учреждения в 1995 Министерства науки и технологий начался процесс реорганизации исследовательских учреждений. В 1998 был принят новый закон о науке и научных исследованиях. Учреждено Агентство научно-технических инноваций для практической реализации прикладных разработок.

В настоящее время португальская наука организационно концентрируется в четырёх секторах: государственном, в вузах, на предприятиях и в частных некоммерческих исследовательских учреждениях. Основной объём научных исследований приходится на первые два (почти 2/3 финансирования). В стране насчитывается ок. 800 исследовательских учреждений, где работает более 20 тыс. научных сотрудников (1999). Научные исследования на базе вузов отличаются вы-

соким уровнем фундаментальных и прикладных разработок, больше половины из них осуществляется на базе университетов г. Лиссабона. Наибольших успехов португальская наука достигла в молекулярной биологии, биоинженерии, генетике, химии, медицине. Слабее всего развиты исследования в экономических и других общественных науках. Португальские исследовательские центры участвуют в многосторонних проектах и программах, прежде всего по линии ЕС.



*Система образования* П. строится в соответствии с «Базовым законом о системе образования» от 1986, с учётом поправок от 1997 и рядом других законов и постановлений. Расходы на образование 6% ВВП. Система образования состоит из 3 ступеней: базовое, среднее и высшее. Базовое образование — 9-летнее школьное образование для детей от 6 до 15 лет — является всеобщим обязательным и бесплатным. Среднее образование обязательным не является и представляет собой следующую ступень школьного обучения длительностью 3 года для детей от 15 до 18 лет. Высшее образование делится на университетское и политехническое в государственных, частных и кооперативных вузах. В 1998—99 насчитывалось 9215 базовых школ, 497,5 тыс. учеников и 34,3 тыс. учителей, в среднем образовании число учебных заведений — 3420, учащихся — 1066,2 тыс., преподавателей — 111,2 тыс., в высшем образовании — соответственно 282 вуза, 346,0 тыс. студентов и 6,9 тыс. преподавателей (1999).

На развитие португальской *культуры* оказали влияние римские, арабские и испанские культурные

традиции. Путешествия португальских мореплавателей способствовали проникновению восточной культуры. В П. находится много *археологических памятников*: доисторические надписи в пещере в Эскорале, остатки римского зодчества (храм Дианы в Эворе, соборы в Браге и Визеу). Период арабского завоевания нашёл отражение в типично арабской архитектуре южных городов. На *музыкальные традиции* оказала влияние арabo-андалузская музыка. К *традиционному народному творчеству* П. относятся майоликовая утварь, кружевоплетение, ткачество, резьба по дереву.

В городах Лиссабон, Порту, Эвора, Брага находятся известные *библиотеки*, где имеются редкие старинные книги и коллекции манускриптов (библиотека Академии наук, Национальная библиотека, Национальный архив Торре ду Томбо и др.). В стране 303 музея и 290 картинных галерей. Музыкальным центром П. является Лиссабон, где находятся оперный театр «Сан-Карлуш», национальная консерватория, музыкальная академия. В *живописи и скульптуре* преобладают реалистическое и неореалистическое направления (пейзажи и жанровые композиции, национальная история). Мировую известность получил живописец-монументалист Р. Рибейру. Основные *литературные течения* — неореализм и романтизм. Известный представитель португальской литературы — поэт и драматург Ф. Пессоа. В 1998 Нобелевскую премию по литературе получил португальский писатель Х. Сарاماгу. В 2001 Собрание Республики приняло новый закон «Об основах политики защиты культурного наследия».





## САН-МАРИНО (San Marino)

### Общие сведения

Официальное название — **Республика Сан-Марино** (*Repubblica di San Marino*). Расположена в южной части Европы. Площадь 61,2 км<sup>2</sup>, численность населения 27,7 тыс. чел. (оценка 2002). Государственный язык — итальянский, в качестве официального языка сохраняется латынь. Столица — г. Сан-Марино (4,3 тыс. чел., 1993). Государственный праздник — День Сан-Марино и День Республики 3 сентября (с 301). Денежная единица — евро (с 2002, до этого итальянская лира).

Член ООН (с 1992), Совета Европы, ФАО, МВФ, ЮНЕСКО и др.

### География

Расположена между 12°25′ восточной долготы и 43°46′ северной широты. Выхода к морю не имеет, являясь анклавом между итальянскими областями Эмилия-Романья и Марке, в 20 км от Адриатического побережья. Ландшафт холмистый. «Стержень» территории страны — гора Титано (755 м). Многочисленны выходы грунтовых вод, дающих начало небольшим рекам (Ауза, Мазано, Сан-Марино). Встречаются минеральные источники. *Почвы* — плодородные коричневые и перегнойно-карбонатные. *Растительный мир* представлен зарослями вечнозелёного кустарника — маквиса (дрок, мирт, лавр, фиштышки и др.) и многими видами эфиромасличных растений (розмарин, шалфей, тимьян, лаванда, базилик и др.). Есть небольшие дубовые и каштановые рощи. Из *ископаемых ресурсов* выделяют-



ся запасы строительного камня и серы. *Климат* умеренно-субконтинентальный (средняя температура января  $-2^{\circ}\text{C}$ , июля  $+30^{\circ}\text{C}$ ). Среднегодовое количество осадков — 880 мм.

### Население

В последние десятилетия приток населения в С.-М. превышает эмиграцию из страны. При этом ок. 13 тыс. чел. из общей численности населения проживает за границей. *Этнический состав* — санмаринцы, итальянцы. *Разговорный язык* — итальянский (один из говоров тосканского наречия). Рождаемость 10,64‰, детская смертность 6,09 чел. на 1000 новорождённых (оценка 2002). *Средняя продолжительность жизни* — 81,3 года, в т.ч. мужчин — 77,8 года, женщин — 85,2 года. *Половозрастная структура населения*: 0—14 лет 16,1% (соотношение мужчин и женщин — 1,06:1), 15—64 года 67,5% (0,95:1), 65 лет и старше 16,4% (0,76:1). Общее соотношение мужчин и женщин 0,93:1. Умеют читать и писать 96% населения в возрасте 10 лет и старше, в т.ч. среди мужчин — 97%, среди женщин — 95% (оценка 1976). Городское население 90,5%.

### История

С.-М. — древнейшее из ныне существующих государств Европы и единственный из городов-государств Апеннинского полуострова, сохранивший свою независимость после объединения Италии в 1861. По преданию, основана как раннехристианская община в 301 каменотёсом Марино, бежавшим от преследований императора Диоклетиана. В первые столетия своего сущест-



вования находилась под протекторатом герцогства Урбино, в 855 получила независимость, которую много раз отстаивала в междоусобных войнах. Постепенно расширяясь за счёт покупки земель у окрестных владельцев, утвердилась в современных границах с 1463. Независимость страны была признана в 1631 папским престолом, в 1796 соблюдена Наполеоном Бонапартом. В 1830—50-х гг. С.-М. служила политическим убежищем для многих борцов за объединение Италии, в т.ч. для Дж. Гарибальди. В 1862 заключила с Итальянским государством Договор о дружбе и экономическом сотрудничестве, который впоследствии несколько раз пересматривался и расширялся. В 1-й мировой войне участвовала на стороне Антанты. Во 2-й мировой войне, сохраняя нейтралитет, приютила у себя ок. 200 тыс. беженцев из Италии и других стран Европы.

#### Государственное устройство и политическая система

Республиканский строй сложился в С.-М. на рубеже 13—14 вв., что позволяет ей считаться древнейшей в мире независимой республикой. Действует Конституция, принятая в 1600 и дополненная избирательным законом 1926. Административно делится на 9 муниципальных округов («замков»): Аккавива, Борго Маджоре, Кьезануова, Доманьяно, Фаэтано, Фьорентино, Монте Джардино, С.-М. и Серравалле. Главные города: столица С.-М., промышленный центр Серравалле (более 7 тыс. чел.) и Борго Маджоре. *Государственное управление* основывается на системе гражданского права, близкой к итальянской. *Высший орган законодательной власти* — Большой генеральный совет (БГС) — однопалатный парламент в составе 60 чел., избираемых на 5 лет всеобщим голосованием по партийным спискам на основе пропорционального представительства. *Высший орган исполнительной власти* — Государственный конгресс (10 госсекретарей), избираемый из состава БГС. Функции *главы государства* возложены на двух равноправных капитанов-регентов, сменяемых каждые полгода. Ряд функций главы правительства исполняет госсекретарь по иностранным и политическим делам, избираемый на 5 лет (с 2002 им является Ф. Стольфи). *Местными органами власти* служат советы со сроком полномочий 5 лет и *капитаны* со сроком полномочий 2 года. Избирательным правом (введено для мужчин в 1909, для женщин в 1960) пользуются граждане, достигшие 18-летнего возраста.

В послевоенной *партийной системе* традиционно важное место занимают левые силы. В 1945—57 и в

1978—86 у власти были коалиционные правительства во главе с коммунистами и социалистами, в остальные периоды лидерство переходило к христианским демократам, формировавшим правительства с участием левых. На выборах 2001 ХДП получила 41,4% голосов (25 мест в парламенте), СП — 24,2% (15), Партия демократов — 20,8% (12). *Внутренняя политика* обычно испытывает влияние процессов, происходящих в Италии. Во *внешней политике* страна придерживается принципов нейтралитета. Обязательной военной службы нет, но граждане в возрасте 16—55 лет могут быть призваны к защите Отечества. *Вооружённые силы* состоят из корпуса волонтеров и военизированной жандармерии.

С.-М. имеет консульские отношения с РФ (установлены с СССР в 1956).

#### Экономика

Основная отрасль экономики — *туризм*, доходы от которого составляют ок. 1/2 ВВП. Ежегодно страну посещает более 3 млн туристов, оставляющих здесь св. 250 млн долл. Другие развитые отрасли — производство готового платья, электроники и керамических изделий. По величине дохода на душу населения (34,6 тыс. долл.) и потребительскому стандарту С.-М. находится на уровне высокоразвитых районов Италии. *Системы национального счетоводства* страна не имеет; по оценке МВФ, объём её ВВП с учётом покупательной способности валют в 2001 составлял 940 млн долл., темпы роста экономики — 7,5%. Безработица — 2,6%, инфляция — 3,3%.

В структуре занятости на *промышленность* приходится 42% (в т.ч. на обрабатывающие отрасли — св. 30%), на сельское хозяйство — 1%, на сферу услуг — 57%. Среди добывающих отраслей выделяются добыча строительного камня и серы (экспортируются), значительная часть предприятий обрабатывающих отраслей работает в режиме кооперации с итальянскими фирмами. Экспортируются также древесина и оборудование для её обработки, химикаты, черепица, лаки и др. *Энергетическое хозяйство* основывается на газе и более чем на 3/4 обеспечивается поставками из Италии. Основу *сельского хозяйства* составляет интенсивное земледелие. На более чем 60% территории возделываются пшеница, ячмень, виноград, кукуруза, оливки. Интенсивный характер имеет и животноводство — разведение скота (крупный рогатый скот, овцы, свиньи) и птицы. По договорённости используются пастбища за пределами

страны. Издавна практикуется шелководство. Вывозятся оливковое масло, вина, зелёный лук.

*Транспортное сообщение* С.-М. с внешним миром идёт через порт Римини, с которым она связана 4-полосной автострадой и электрифицированной железной дорогой длиной 32 км. Общая протяжённость автодорог 220 км. Водных путей, авиасообщения страна не имеет. Между столицей и г. Борго Маджоре проложена канатная дорога протяжённостью 1,5 км. В порту Римини базируется торговый флот С.-М., состоящий из нескольких небольших кораблей. *Телефонная система* включена в итальянскую, в т.ч. международную. Имеются ТВ-станция и сеть Интернет.

*Экономическая политика* традиционно ориентируется на сохранение бюджетного равновесия. Для страны характерен высокий уровень расходов на *социальное обеспечение*. С сер. 19 в. здесь существует бесплатное медицинское обслуживание и школьное обучение. В 2001 на образование расходовалось ок. 3% ВВП, на здравоохранение — св. 6%. Через госбюджет проходит 42,6% ВВП (по оценке на 2000, доходы и расходы составляли ок. 400 млн долл.). Помимо туризма, значительные средства приносит выпуск коллекционных почтовых марок (с 1847) и монет для ну-

мизматов. По договору 1862 о таможенном и почтовом союзе с Италией С.-М. имеет право на ежегодную компенсацию за отказ от ряда государственных монополий (в 2000 — ок. 5,3 млн долл.). Военные расходы составляют ок. 700 тыс. долл. в год.

Внешнеэкономические операции С.-М. включены в национальную статистику Италии. По оценке МВФ на 1996, *внешнеторговый баланс* имел положительное сальдо в размере 22,6 млн долл. и положительное сальдо текущих операций в размере 10,7 млн долл. Главный торговый партнёр — Италия, откуда поступают сырьё, потребительские товары, продукты питания, оборудование.

### Наука и культура

*Система образования* строится по схеме 5+3+5, в которую включено обязательное начальное и среднее обучение детей в возрасте от 6 до 14 лет. В столице есть университет (50 студентов).

Страна обладает большим *культурным наследием* (архитектурные и исторические памятники Средних веков, музеи, библиотека, хранилище древних документов, картинная галерея и др.). Сохраняются многие старинные праздники.





## ТУРЦИЯ (Türkiye, Turkey)

### Общие сведения

Официальное название — **Турецкая Республика** (*Türkiye Cumhuriyeti, Republic of Turkey*). Расположена на стыке двух континентов: из общей площади страны, составляющей 783 577 км<sup>2</sup>, 759 752 км<sup>2</sup> (97% территории) расположено в Азии и 23 825 км<sup>2</sup> (3%) находится в Европе (азиатская часть страны называется в Т. Анатолией, а европейская — Фракией). Численность населения 67,3 млн чел. (оценка 2002). Государственный язык — турецкий. Столица — г. Анкара (3,8 млн чел., 1999). Государственные праздники:

Новый год 1 января;

День национального суверенитета и День детей 23 апреля;

День молодёжи и спорта 19 мая;

День Победы 30 августа;

День Республики 29 октября, отмечаются также религиозные праздники — Рамазан и Курбан, даты которых ежегодно определяются по лунному календарю.

Денежная единица — турецкая лира.

Член ООН (с 1945, страна-учредитель), МВФ (с 1947), Совета Европы (с 1949), НАТО (с 1952), ОЭСР (с 1960), ЕС (статус ассоциированного члена с 1963, статус кандидата в члены ЕС с 1999), Организации Черноморского экономического сотрудничества (с 1992), Организации экономического сотрудничества (с 1985) и др.

### География

Расположена между 25°40' и 44°48' восточной долготы и 35°51' и 42°06' северной широты. Омывается морями — на севере Чёрным, на западе Эгейским, на



юге Средиземным. Чёрное и Эгейское моря отделены друг от друга водной системой, включающей пролив Босфор (30 км), Мраморное море и пролив Дарданеллы (60 км). В Чёрном море существует течение, движущееся вдоль его западного побережья, а частично по открытому морю к Босфору. Однако первоначально мощное это течение у Босфора имеет ширину всего 8 км. В Босфоре также существуют течения: в верхних слоях вод оно направлено с севера на юг, в то время как под ним существует другое течение противоположного направления. Поверхностное и глубинное течения имеются и в Дарданеллах.

Общая протяжённость береговой линии — 8333 км, из которых 1067 км приходится на береговую линию принадлежащих Т. островов. Береговая линия Чёрного моря слабо изрезана, здесь нет крупных заливов, немногочисленные бухты, например Синопская или Трабзонская, неглубоки. В Чёрном море Т. принадлежит единственный остров — Кефкен. Мраморное море имеет несколько крупных заливов, в т. ч. глубоко вдающийся в сушу Измитский залив. Из 23 островов Мраморного моря к наиболее крупным относятся Мармара, Пашалиманы и Авшар, а к наиболее известным — т. н. Принцевы острова. Побережье Эгейского моря сильно изрезано. Выдающиеся далеко в море полуострова и мысы образуют крупные заливы, например Измирский, Кушадасы, Гекова, и множество бухт. В Эгейском море Т. принадлежит св. 100 островов, наиболее крупными из которых являются Гекчеада, Бозджаада и Алибей. Береговая линия Средиземного моря менее изрезана. Самые крупные заливы у южного берега Т. —

Анталья, Ичель и Искендерунский. Из почти 30 островов Средиземноморья, принадлежащих Т., относительно крупными являются Кекова, Терсане и Дана.

На северо-западе Т. *границит* с Грецией и Болгарией, на востоке с Грузией, Арменией, Азербайджаном и Ираном, на юге с Ираком и Сирией. С РФ на сегодняшний день Т. имеет лишь участок морской границы, разделяющей их территориальные воды в Чёрном море.

Т. — *горная страна*. Средняя высота её территории над уровнем моря составляет 1132 м. С севера территория страны опоясана Северо-Анатолийскими горами, наиболее высокая точка которых находится в восточной части — гора Качкар (3932 м). С юга территорию Т. опоясывает горная система Тавр, не являющаяся однородной. В её составе принято выделять Западный Тавр (самая высокая вершина — Акдаг, 3069 м), Центральный Тавр (самая высокая вершина — Демирказык, 3756 м) и Юго-Восточный Тавр (самая высокая вершина — Бузул, или Джило, 4116 м). Внутренняя часть территории страны постепенно повышается в направлении с запада на восток: анатолийское плоскогорье переходит в более возвышенную часть Т. — Восточно-Анатолийское нагорье, где и находится самая высокая горная вершина Т. — Большой Арарат (5137 м). Низменных равнин на территории Т. мало. В основном они расположены в устьях рек. Наиболее крупными являются Аданская низменность (Чукурова), низменность Анталья, а также низменность, образующаяся при впадении в Чёрное море реки Сакарья — Акова.

На территории Т. находится большое количество *рек и озёр*, хотя её насыщенность водными ресурсами имеет неравномерный характер. Наиболее крупные *реки* бассейна Чёрного моря (км): Кызылырмак (1355), Сакарья (824), Ешиллырмак (519), Чорух (466). Из рек, впадающих в Мраморное море, наиболее крупная — Сусурлук, или Симав (321 км). К бассейну Эгейского моря относятся (км): Гедиз (401), Буйюк Мендерес (307), Кючюк Мендерес (175) и Мерич (Марица). Из общей протяжённости последней (490 км) 211 км нижнего течения служат границей между Т. и Грецией. Значительные реки бассейна Средиземного моря (км): Сейхан (560), Джейхан (509). На территории Т. берут начало реки Евфрат и Тигр, впадающие в Персидский залив. Из общей протяжённости первого (2800 км) на территорию Т. приходится 1263 км. Из общей протяжённости русла второго (1900 км) на территорию Т., в пределах которой река называется Диджле, приходится 523 км. Кроме того, на территории Т. находятся истоки впадающей в Каспийское море Куры (протяжённость русла в пределах Т. — 150 км), а также ее крупнейшего при-

тока Аракса (из общей протяжённости русла в 1059 км на территорию Т. приходится 548 км). На территории Т. расположено ок. 50 *озёр*, наиболее крупные из них (км<sup>2</sup>): солёные озёра Ван (3713) и Туз (1500), а также пресные озёра Бейшехир (656), Эгридир (468) и Изник (298). В результате активного гидростроительства, особенно на реках Евфрат и Тигр, на территории современной Т. существует ок. 70 водохранилищ, крупнейшие из них (км<sup>2</sup>): водохранилище им. Ататюрка (817), Кебан (675) и Каракая (298).

В Т. преобладают горные *почвы*, которые малопродуктивны и малоплодородны. Среди равнинных почв встречаются бурозёмы, краснозёмы, серозёмы, каштановые почвы и солончаки. Чернозёмов в Т. мало. В основном они имеют аллювиальное происхождение, располагаясь на прибрежных равнинах, образованных устьями рек, или в их долинах.

*Флора* Т. богата и разнообразна, она включает св. 6500 видов растений. В пределах страны выделяются две основные *растительные зоны* — приморская и внутренняя. Первая представлена растительностью субтропиков. Внутренняя зона сформировалась в отдалённых горах от морских побережий центральных районах Т. Она представлена степными и полупустынными видами. На склонах гор, обращённых к морям, произрастают различные по составу леса. Наиболее ценные породы — в восточной части Северо-Анатолийских гор.

*Животный мир* представлен разнообразными пустынно-степными и горными видами.

Обеспеченность Т. энергоресурсами недостаточна: достоверные запасы каменного угля 428 млн т, бурого угля 7339 млн т, нефти 42 млн т, природного газа 8,7 млрд м<sup>3</sup>. В Т. имеются запасы сырья для производства атомной энергии — 9,129 т урана и 380 тыс. т тория. Обеспеченность рудными ископаемыми достаточна для нужд национальной экономики: достоверные запасы железной руды оцениваются в 1084 млн т, меди — в 140 млн т. Запасы хромитов значительны в общемировом масштабе и составляют 17,3 млн т. Из нерудных ископаемых выделяются запасы боратов, оценивающиеся в 1000 млн т.

Т. находится в зоне субтропического *климата*, однако особенности рельефа предопределяют разнообразие климатических условий страны, для внутренних районов которой характерен континентальный климат. Осадки распределены по территории Т. неравномерно, наибольшая их часть приходится на восточную часть черноморского побережья. В южной части анатолийского плоскогорья — режим осадков, характерный для полупустынных районов.



### Население

*Среднегодовые темпы роста населения* в 1990-х гг. снизились до 1,1% против 2% в 1980-х гг. Рождаемость 17,95%, смертность 5,95%, детская смертность 38,7 чел. на 1000 новорождённых (2002).

*Половая структура населения* характеризуется устойчивым преобладанием численности мужчин над численностью женщин, отношение первой ко второй в 2001 составило 101,9%. Отличительная особенность *возрастной структуры* — высокий удельный вес лиц дорабочего возраста (0—14 лет), составлявший в кон. 1990-х гг. чуть менее 30%. Однако данный показатель постепенно снижается. Сравнительно невысокой, несмотря на повышение *средней продолжительности жизни* до 71,5 года (2002), остаётся доля лиц послерабочего возраста (65 лет и старше) — 5,5%. К кон. 20 в. ок. 74% населения Т. проживало в городах.

До недавнего времени основанием для получения пенсии в государственных организациях социального страхования являлось число отработанных лет, составляющее 20 для женщин и 25 для мужчин. Отсутствие понятия минимального пенсионного возраста делало возможным получение пенсии лицами в возрасте 38/43 лет. Все это приводило к быстрому росту численности пенсионеров сравнительно молодого возраста. В настоящее время в Т. проводится реформа социального страхования, которая предусматривает введение минимального пенсионного возраста, единого для мужчин и женщин и составляющего 62 года.

В кон. 1990-х гг. в Т. довольно высоким оставался уровень неграмотности взрослого населения (15 лет и старше) — 16%. Охват начальным образованием составлял 85%, средним — 50%, высшим — 21% (1999).

Определение *этнического состава населения* представляет определённую сложность. Так, с 1970 данные переписей населения не содержат соответствующей информации. В Т. наряду с турками, составляющими большинство, проживают, по различным оценкам, 15—18 млн курдов, арабы, армяне, грузины, лазы, евреи.

*Официальным языком* является турецкий. Однако существуют армянские школы и периодические издания на армянском языке. В 2002 парламентом страны был принят пакет «ключевых демократических реформ», включавший среди прочих мер разрешение на вещание и образование на курдском языке и расширение прав немусульманского населения.

По *вероисповеданию* ок. 99% населения являются мусульманами (в основном сунниты), чуть более 1% исповедуют христианство и иудаизм.

### История

Территория Малой Азии (Анатолии), на которой в 14 в. образовалось Турецкое государство, ранее входила (полностью или в значительной части) в состав различных государственных образований древности и средневековья: Хеттское царство, Лидия, Мидия, государство Ахеменидов, держава Александра Македонского, государство Селевкидов, Понтийское царство, Пергам, Древний Рим, Византия, государство Сельджукидов (Конийский султанат) и др. В нач. 14 в. на Северо-Западе Малой Азии сложились ряд тюркских феодальных княжеств (бейликов), среди которых выделялся Османский бейлик, названный по имени основателя династии Османа 1 Османским (Оттоманским). Складывавшаяся в этом государстве из различных тюркских племён и части местного автохтонного населения тюркскую народность стали называть турками-османами. Находясь на границе Византийской Империи, Османское государство в полной мере смогло использовать своё географическое положение, привлекая для войны с христианской Византией людские и материальные ресурсы других мусульманских территорий. К сер. 14 в. турки-османы завоевали последние владения Византии в Анатолии, в этот же период в состав Османского государства вошли (добровольно или по принуждению) практически все другие тюркские княжества в Анатолии. В течение последующего столетия, несмотря на многие внутренние потрясения в стране, крестьянские восстания, династичную борьбу, успешный рейд по Анатолии среднеазиатского завоевателя Тимура (нач. 15 в.), Османское государство сумело подчинить себе большую часть Балканского полуострова, разгромить несколько крестовых походов коалиций европейских держав и, наконец, окончательно сокрушить Византию, захватив Константинополь, который был взят 29 мая 1453, переименован в Стамбул (по-турецки — Истанбул) и был объявлен столицей новой империи. К сер. 16 в. Османская империя достигла своего наибольшего территориального могущества. К этому времени были сделаны огромные завоевания как в Европе, где Османская империя тогда граничила с Австрией и Польшей, так и в Азии — включала Месопотамию и Хиджаз, в северной Африке — Тунис и Алжир. В это время мощный Османский флот контролировал практически весь Средиземноморский бассейн, а Чёрное море было «внутренним» морем. Общая площадь империи превышала 8 млн км<sup>2</sup>.

Однако начиная с кон. 17 в. «военная машина» Османской империи начала давать сбои, что привело к ослаблению центральной власти, развалу армии и флота, общему системному кризису империи. Возни-

кает известный «восточный вопрос» — проблема раздела османского наследства.

В ходе войн с рядом европейских стран (и особенно с Россией) с кон. 17 по кон. 19 вв. Османская империя теряет практически все свои территории в Африке, на Северном Кавказе, большую часть Балкан.

Попытки административных и военных реформ кон. 18 и сер. 19 вв. не смогли остановить распад империи и превращение страны в полуколонии западных держав. С кон. 19 в. финансы и экономика страны были под контролем Управления оттоманского долга — организации, созданной иностранными, прежде всего английскими и французскими, кредиторами.

По результатам русско-турецкой войны 1877—78, войн с балканскими государствами нач. 20 в. европейские владения империи были ограничены только территорией Восточной Фракии. На востоке Османская империя, помимо собственно Анатолии, всё ещё владела территориями Месопотамии, Палестины, Хиджаза.

«Младотурецкая революция» 1908—09 открыла новые возможности для буржуазного развития страны, значительно ограничила власть султана. 1-я мировая война, в которой Османская империя участвовала на стороне Германии, завершилась для нее полным поражением, отделением последних арабских территорий и оккупацией части Анатолии войсками Антанты. В результате национально-освободительной войны 1919—23 территория Анатолии была освобождена от оккупантов, был упразднён султанат, и 23 октября 1923 провозглашена Турецкая Республика, первым президентом которой в том же году стал лидер национально-освободительного движения Мустафа Кемаль (Ататюрк). Вся полнота власти перешла к Великому национальному собранию Т. (ВНСТ).

В период нахождения у власти М. К. Ататюрка (1923—38) были проведены ряд энергичных реформ по «вестернизации» страны, приданию государству светского характера и уменьшению влияния ислама в его жизни, введены новые правовые нормы, заложены основы будущего этатистского экономического курса. Важным шагом явилось решение о переводе письменности с арабской вязи на латинский алфавит. При этом было введено жёсткое, граничащее с диктатурой, управление, действовала единственная Народно-республиканская партия (НРП), из членов которой был сформирован партийно-государственный аппарат.

В экономической сфере предпринимались меры по усилению государственного влияния на развитие экономики, становление и укрепление национальной промышленности.

В 1939 окончательно сложились современные границы Т. после присоединения к ней провинции Хатай по результатам референдума среди его жителей.

В период 2-й мировой войны Т. сумела сохранить нейтралитет, однако при этом на первом этапе войны этот нейтралитет имел явный прогерманский характер, но в дальнейшем, видя неизбежность поражения Германии, Т. предпочла в феврале 1945 формально объявить ей войну, что позволило обеспечить Т. место среди стран — учредителей ООН.

После войны Т., учитывая ряд политических и территориальных претензий со стороны СССР, проводила активный курс на сближение со странами Запада, в 1952 ей удалось стать членом НАТО. Нормализация отношений с СССР началась только с сер. 1960-х гг.

Послевоенный период ознаменовался либерализацией общественно-политической жизни, был создан ряд политических партий, одна из которых — Демократическая партия — на парламентских выборах в 1950 смогла единолично прийти к власти и была смещена в результате военного переворота 1960, организованного группой офицеров. В 1961 была принята новая Конституция. До 1980 у власти находились несколько коалиционных правительств, основная политическая борьба развернулась между двумя наиболее крупными партиями — Партией справедливости (С.Демирель) и Народно-республиканской партией, НРП. В 1971 военные вторично, на этот раз «мягким» образом, отправили правительство в отставку. В стране нарастал политический экстремизм, экономика была в крайне тяжёлом положении. В 1980 военное командование совершило очередной переворот, парламент был распущен, деятельность политических партий приостановлена. Парламентские выборы были проведены в 1983, в результате которых было сформировано однопартийное правительство во главе с лидером Партии Отечества Тургутом Озалом. Правительство сумело реализовать ряд экономических мер, направленных на либерализацию экономики, сокращение в ней роли госсектора, внедрение законов «свободного рынка», поощрение экспорта. В 1989 Т. Озал был избран президентом страны. В 1993 в связи с его смертью президентом стал С.Демирель.

1990-е гг. в Т. ознаменовались усилением политической борьбы, был сформирован ряд коалиционных правительств, которые, как правило, оказывались внутренне неустойчивыми. Основные политические игроки в этот период: Б. Эджевит (Демократическая левая партия), М. Йылмаз (Партия Отечества), Т. Чиллер (Партия верного пути), Д. Байкал (Народ-

но-республиканская партия), Н. Эрбакан (Партия благоденствия, запрещена в 1998). Сложности в экономической и внутривластной жизни Т. привели к снижению влияния партий, традиционно лидировавших в политическом рейтинге. По итогам парламентских выборов 2002 происламской Партии справедливости и развития во главе с Р. Т. Эрдоганом удалось сформировать однопартийное правительство. Как показало дальнейшее развитие событий, его деятельность носит умеренный характер и оставляет неизменными основные политические принципы.

#### Государственное устройство и политическая система

Т. — унитарное государство со смешанной формой правления (в нём сочетаются элементы как парламентарной, так и президентской республики). Действует Конституция 1982.

В административно-территориальном отношении Т. делится на 81 иль (провинцию): Адана, Адияман, Афьен, Агры, Аксарай, Амасья, Анкара, Анталья, Ардахан, Артвин, Айдын, Балыкесир, Бартын, Батман, Байбурт, Биледжик, Бингель, Битлис, Болу, Бурдур, Бурса, Ван, Газиантеп, Гиресун, Гюмюшхане, Денизли, Диярбакыр, Дюздже, Зонгулдак, Ичель, Игдир, Испарта, Истанбул, Измир, Йозгат, Кахраманмараш, Карабюк, Караман, Карс, Кастамону, Кайсери, Килис, Кырыккале, Кырларели, Киришехир, Коджаэли, Конья, Кютахья, Малатья, Маниса, Мардин, Мугла, Муш, Невшехир, Нигде, Орду, Османйе, Ризе, Сакрья, Самсун, Сивас, Сиирт, Синоп, Стамбул, Текирдаг, Токат, Трабзон, Тунджели, Ушак, Хаккари, Хатай, Чанаккале, Чанкыры, Шанлы Урфа, Ширнак, Эдирне, Элязыг, Эрзинджан, Эрзурум, Эскишехир, Ялова.

*Наиболее крупные города* (центры провинций) с населением св. 1 млн чел.: Стамбул, Анкара, Измир, Бурса, Адана, Конья, Анталья, Антакья, Газиантеп, Шанлы Урфа, Самсун.

*Законодательная функция* в Т. принадлежит однопалатному парламенту (меджлису) — Великому национальному собранию Т. (ВНСТ), включающему в свой состав 550 депутатов.

*Исполнительная власть* осуществляется президентом и Советом министров. *Глава государства* — президент республики. Согласно Конституции он олицетворяет собой единство и неделимость страны и нации. Президент наделён широкими полномочиями в области исполнительной, законодательной и судебной власти.

По сложившейся традиции президент назначает лидера победившей на выборах партии премьер-минист-

ром, а рекомендуемых последним лиц — министрами. Конституция Т. не предоставляет Совету министров право самостоятельно издавать нормативные акты. Однако ограниченность его прав является лишь кажущейся, так как Совет министров инициирует издание множества постановлений по важнейшим вопросам внутренней и внешней политики, которые подписываются президентом и соответствующими министрами.

*Избирательное право* в Т. регулируется ныне действующей Конституцией 1982, а также законом о выборах от 10 июня 1983. Избирательная система включает элементы как мажоритарной, так и пропорциональной систем подсчёта голосов. Сочетание этих элементов подобрано таким образом, чтобы создать наибольшие преимущества для крупных политических партий, что должно содействовать формированию однопартийных правительств, обеспечивая тем самым стабильность турецкой политической системы. По Конституции 1982 выборы являются свободными, прямыми, равными, тайными, одноступенчатыми, всеобщими, при открытом подсчёте и учёте голосов и проводятся под судебным надзором и руководством. Турецкие граждане, достигшие 18-летнего возраста, имеют право избирать и участвовать во всенародных референдумах. Голосовать на всеобщих выборах не могут солдаты и унтер-офицеры действительной службы, военные курсанты, арестованные и осуждённые, содержащиеся в местах заключения. Для депутатов предусмотрен более высокий возрастной ценз, чем для избирателей, — 30 лет.

Выборы в ВНСТ проводятся один раз в 5 лет. В случае если в парламенте освобождаются депутатские места, могут проводиться промежуточные выборы. Выборы в Т. проводятся под общим руководством и контролем Высшей избирательной комиссии. По всем вопросам выборов, по жалобам и протестам решения Высшей избирательной комиссии — окончательные и обжалованию не подлежат.

Закон о выборах 1983 ввёл в избирательную систему два дополнительных барьера. Первый из них — общий барьер — состоит в том, что политическая партия, не набравшая на выборах 10% всех действительных голосов по всей стране, не получает депутатских мандатов (даже если она одержала победу в одном или нескольких округах). Второй барьер действует внутри каждого избирательного округа. Все поданные в данном округе в ходе выборов действительные голоса делятся на число депутатских мандатов, установленное для этого округа, полученное количество становится барьером.

Среди *политических деятелей* Т., которые длительное время находились на посту премьер-министра, стоит

назвать И.Иненю, С. Демиреля, А. Мендереса, Б. Эджевита, Т.Озала. При этом И.Иненю, Т.Озал и С.Демирель впоследствии занимали пост президента республики.

В результате последних досрочных парламентских выборов, состоявшихся в ноябре 2002, потерпели полное поражение партии, занимавшие лидирующие позиции после воссоздания многопартийной системы в 1983. К ним относятся Партия Отечества, Партия верного пути, а также две партии, входившие в правящую коалицию: Партия националистического движения и Демократическая левая партия. На первый план вышли умеренные исламисты в лице Партии справедливости и развития, возглавляемой Р.Т. Эрдоганом.

Президент республики избирается 2/3 голосов полного состава членов ВНСТ путём тайного голосования. Президент может быть избран и не из числа депутатов, для этого необходимо письменное предложение 1/5 депутатского корпуса. Кандидат в президенты должен быть не моложе 40 лет, иметь высшее образование и обладать правом быть избранным в парламент. Конституция предписывает, что президент должен быть беспартийным и нейтральным по отношению к партийному составу парламента.

Выборы президента начинаются за 30 дней до истечения срока его полномочий либо спустя 10 дней после освобождения поста президента и завершаются в течение 30 дней с даты начала выборов. Если в ходе двух первых туров голосования не удастся обеспечить большинство голосов в 2/3 полного состава членов, проводится третье голосование, и избранным на пост президента считается кандидат, получивший при третьем туре голосования абсолютное большинство голосов. Если такого большинства не удастся достичь, назначается четвёртый тур; если и в этом туре кандидат в президенты не наберёт абсолютного большинства голосов, то в этом случае «несговорчивый» парламент распускается и безотлагательно проводятся новые выборы в ВНСТ.

Среди *влиятельных общественных организаций* турецкие профсоюзы: Конфедерация профсоюзов рабочих Т., Конфедерация революционных рабочих профсоюзов Т., Конфедерация справедливых рабочих профсоюзов, Конфедерация профсоюзов предпринимателей Т., а также Союз турецких промышленников и предпринимателей, Союз независимых промышленников и предпринимателей, Союз турецких промышленных и торговых палат.

Основные направления *внешней политики* страны определяются традиционно близкими партнёрскими отношениями с США, курсом на вступление в ЕС. Частично они уравновешиваются попытками Т. усилить регио-

нальную внешнюю политику за счёт развития связей с государствами Центральной Азии, Закавказья и РФ, Израилем, с мусульманскими странами.

Основные направления *внутренней политики* в настоящее время диктуются стремлением страны достичь соответствия политической группе копенгагенских критериев, что является необходимым предварительным условием вступления в ЕС. Поэтому в Т. в настоящее время наблюдается дальнейшее развитие демократического процесса, в частности, его направлений, связанных с соблюдением прав человека, национальных меньшинств, снижением роли армии в урегулировании политических кризисов в стране.

В структуру турецких *Вооружённых сил* входят Сухопутные войска (500 тыс. чел.), Военно-воздушные войска (60 тыс. чел.), Военно-морские силы (64 тыс. чел.). В рядах турецкой национальной жандармерии служат 100 тыс. чел. Военные расходы в 2002 превысили 8 млрд долл. США, или 4,5% ВВП.

#### Экономика

По оценочным данным, ВВП Т. в 2002 по паритету покупательной способности валют 468 млрд долл., ВВП на душу населения 7000 долл. ВВП и ВВП на душу населения по текущему обменному курсу по итогам 2001 147,7 млрд долл. и 2124 долл. соответственно. По классификации Всемирного банка Т. относится к подгруппе стран со средненизкими доходами, занимает 27-е место в мире по объёму ВВП.

Ок. 34% общего числа занятых (ок. 24 млн чел.) приходится на сельское хозяйство, 19% на промышленность и 47% на сферу услуг (2002).

В *отраслевой структуре производства* ВВП лидировала сфера услуг 66% и промышленность 21%, доля сельского хозяйства 13% (2001).

В 1990-е гг. изменение соотношения основных отраслей промышленности по стоимости продукции было не слишком значительным: неизменно лидировала обрабатывающая промышленность с удельным весом св. 80%, удельный вес добывающей промышленности составлял ок. 5%, остальная часть приходилась на энергетику, газо- и водоснабжение.

Хотя в отраслевой структуре обрабатывающей *промышленности* лидерами по объёму созданной добавленной стоимости оставались пищевкусовая (13%), текстильная (12%) промышленность, нефтепереработка (12%) и химическая промышленность (11%), значительного удельного веса достигли транспортное машиностроение (7%), чёрная металлургия (5%), электромашиностроение (5%), швейная промышленность (4,5%).



В структуре *сельского хозяйства* лидирующей отраслью является растениеводство, обеспечивающее приблизительно 2/3 суммарного дохода отрасли, за ним следует животноводство. Площадь обрабатываемых земель превышает 28 млн га. Основной проблемой в землевладении остаётся сохранение большого числа мелких хозяйств, имеющих весьма низкие показатели эффективности. Поэтому для Т. весьма важным является вопрос о формах и размерах государственной поддержки аграрного сектора, которые ныне по настоятельным рекомендациям МВФ значительно меняются.

Первостепенное значение в структуре растениеводства имеет выращивание зерновых, под которые отведено ок. 80% посевных площадей. Значительное место в структуре земледелия принадлежит выращиванию технических культур (хлопок, сахарная свёкла, подсолнечник, табак, чай). Важными экспортными отраслями являются плодоводство, овощеводство и цветоводство.

Суммарная стоимость *транспортных услуг и услуг связи* в 2001 составила почти 16% стоимости ВВП. Общая протяжённость железных дорог 8607 км, автодорог 382,059 тыс. км. По территории Т. проходит 1738 км нефтепроводов, осуществляющих транспортировку сырой нефти, 2321 км трубопроводов, перекачивающих нефтепродукты, 708 км газопроводов. Крупнейшими портами на территории Т. являются Стамбул, Измир, Мерсин (Ичель), Искендерун, Измит (Коджаэли), Самсун, Трабзон, Хопа. В 2001 на территории Т. функционировало 120 аэропортов. Общий объём пассажирских перевозок в 2001 составил 209,6 млн пассажиро-км, а грузоперевозок – 721,8 ткм.

В 1999 в Т. насчитывалось 19,5 млн *телефонных линий*. В 2001 в стране использовалось св. 17 млн мобильных телефонов. Число пользователей Интернета 2,5 млн чел. (2002).

Услуги оптово-розничной *торговли* обеспечили в 2001 ок. 18% стоимости ВВП. В системе оптовой торговли важнейшее место принадлежит товарным биржам. Наибольший объём сделок в 2001 был осуществлён на Стамбульской, Измирской и Конийской биржах. Всего в системе оптовой и розничной торговли Т. функционировало св. 700 тыс. предприятий, на которых было занято св. 1,8 млн чел. (1997).

В 2001 страну посетило ок. 11 млн туристов. Чистый доход страны от *туризма* (за вычетом расходов турок-туристов за рубежом) превысил 6 млрд долл. США.

С нач. 1980-х гг. в Т. проводились стабилизационные мероприятия, направленные на снижение дефицита в системе государственных *финансов*. Одновременно большое внимание уделялось поощрению промышлен-

ного экспорта с целью повышения сбалансированности текущих операций платёжного баланса. Определённая непоследовательность, которая наблюдалась в осуществлении этой политики после прихода к власти в кон. 1983 гражданского правительства Т.Озала, не позволила справиться с проблемой инфляции. После парламентских выборов 1988 правительство удержавшейся у власти Партии Отечества пошло по пути ужесточения фискальной политики, однако сформировавшиеся за предшествующие годы её правления устойчивые инфляционные ожидания экономических агентов привели к тому, что усилия властей по сдерживанию роста денежного предложения ввергли экономику страны в состояние стагфляции. Данное обстоятельство одновременно с накоплением издержек политики экспортноориентированного роста вынудило правительство пойти по пути стимулирующей фискальной политики, означавшей усиление роли внутреннего рынка в обеспечении экономического роста. После почти десятилетия непрерывного снижения реальной заработной платы начался её рост, сопровождавшийся заметным повышением доли текущих расходов в структуре бюджета. Постепенно возрастало и отношение бюджетного дефицита к ВВП. Однако «перегрев» экономики позволил обеспечить достаточно высокие темпы роста вплоть до 1994, когда разразился валютно-финансовый кризис. Рост бюджетных дефицитов привёл к росту заёмной деятельности государства на внутреннем и внешнем рынках. По мере роста государственной задолженности возрастала её краткосрочная структурообразующая, что ещё более удорожало обслуживание государственного долга. Наконец, ввиду опасного повышения доли процентных выплат в структуре бюджетных расходов государство объявило о снижении доходности по своим ценным бумагам. В результате «горячие» деньги, игравшие немалую роль в финансировании бюджетных дефицитов, устремились из страны, что обусловило неизбежную девальвацию турецкой лиры. Последовательное проведение после кризиса 1994 стабилизационных мероприятий было затруднено из-за неустойчивости политической ситуации в стране. Фактическое начало более успешных стабилизационных программ, осуществляемых при кредитном содействии МВФ, пришлось на кон. 1990-х гг. Однако объём накопленного государственного долга, тяжесть его обслуживания в условиях значительного снижения эффективности новых займов обуславливают сохранение несбалансированности в сфере государственных финансов, а значит, сохранение зависимости экономики от колебаний в поступлениях внешних источников финансирования и угрозу обратимости стабилизации.

В 1-й пол. 2000 Т. удалось добиться заметных успехов в борьбе с инфляцией: рост оптовых цен за январь — апрель составил 16,2% (самый низкий уровень за аналогичный период на протяжении предшествующих 13 лет). Частично достигнутая стабилизация финансового рынка была нарушена разногласиями во властных структурах, имевшими негативные последствия для социально-политической сферы. В результате общество вновь утратило доверие к проводимой стабилизационной программе, турецкая лира стала подвергаться массированным атакам. 19 февраля спрос на доллары достиг 7,6 млрд долл., в результате чего Центральный банк объявил о переходе к плавающему валютному курсу, что было равносильно объявлению неконтролируемой девальвации.

В 2001 размер кредитной помощи МВФ превысил 10 млрд долл., что сыграло важную роль в преодолении последствий нового валютно-финансового кризиса. На 2002—04 запланировано предоставление Т. кредитной помощи в размере 16 млрд долл. Основные направления стабилизационной программы Т.: сокращение государственных расходов в результате придания государственным финансам более компактной и более легко контролируемой структуры, что позволит повысить прозрачность государственных расходов; дальнейшее проведение налоговой реформы, направленной на расширение налоговой базы и исключение применения всевозможных налоговых льгот; обеспечение заданных объемов первичного профицита государственного бюджета (т.е. соотношения бюджетных доходов и расходов до осуществления процентных выплат по государственному долгу); снижение потребностей государства в новых займах, ослабление его давления на финансовый рынок, снижение процентных ставок и инфляции.

По итогам 2001 отношение дефицита консолидированного бюджета к ВВП составило почти 16%, а суммарного дефицита всей системы государственных финансов к ВВП — 16,5%. Дефлятор ВВП в 2001 — 55,3, а в 2002 — 34,5. Заметно выросший в последние годы внешний долг страны на кон. 2002 оценивался в 131 млрд долл., из которых на задолженность центрального правительства приходилось ок. 57 млрд долл. Отношение внутреннего государственного долга к ВВП составляло по состоянию на кон. 2001 ок. 70%. Согласно официальным заявлениям, в 2003 правительству Т. предстоят долговые выплаты по внутреннему долгу в размере 82 млрд долл. и внешнему в размере 11,4 млрд долл. США. В условиях послекризисного развития экономики уровень безработицы, составивший в 2001 8,5%, повысился в 2002 до 11,4%. Кроме того, в Т. довольно вы-

сок уровень неполной занятости, поэтому уровень частично безработных в 2002 превысил 6%.

Перспективы финансовой стабилизации стали оцениваться более позитивно после прошедших в Т. в кон. 2002 парламентских выборов и прихода к власти однопартийного правительства, сформированного Партией справедливости и развития.

Осуществление с кон. 1990-х гг. финансовой стабилизации ознаменовалось укреплением статуса Центрального банка Турецкой Республики (ЦБТР). Предполагалось, что с повышением роли *кредитно-денежной политики* контроль ЦБТР над уровнем инфляции потребует расширения его самостоятельности, равно как и её законодательного оформления. В кон. апреля 2001 планировалось принять новый закон о ЦБТР, направленный на повышение его независимости. Валютно-финансовый кризис нач. 2001 актуализировал применение им сдерживающей кредитно-денежной политики и ускорил принятие нового закона о ЦБТР, который вошёл в силу 4 мая 2001. В соответствии с ним взаимоотношения ЦБТР и исполнительной власти ограничиваются лишь обязательством первого предоставлять Совету министров дважды в год — в апреле и октябре — отчёт о проводившейся и планируемой кредитно-денежной политике. Кроме того, дважды в год ЦБТР должен информировать о своей деятельности плановую и бюджетную комиссии парламента. ЦБТР также должен оповещать общественность о целях своей кредитно-денежной политики и средствах их достижения. Новая редакция закона не предусматривает предоставление ЦБТР кредитов казначейству или другим государственным структурам и организациям. В связи с отмеченными изменениями в деятельности ЦБТР в 2001 прирост денежного предложения сократился до 43%, тогда как в кон. 1990-х гг. он составлял не менее 100% в год.

Система коммерческих банков Т. насчитывает св. 80 банковских учреждений — как государственных, так и частных. Последняя группа включает и иностранные банки. Банковская система Т. находится в сложном положении. Оно явилось результатом, во-первых, ослабления на протяжении 1990-х гг. структуры банковских активов и сужения клиентской базы в условиях переключения преимущественно на операции с государственными ценными бумагами; во-вторых, трудностей в перестройке банков в условиях начавшейся в 2000 финансовой стабилизации и снижения банковского процента; в-третьих, последнего валютно-финансового кризиса 2001. Особый род трудностей переживают государственные банки, имеющие значительные специфические убытки, которые связаны с финансировани-

ем социально-экономической политики государства. В результате государству приходится предотвращать участвовавшие случаи банкротств в банковской сфере, передавая соответствующие банки Фонду страхования депозитов. Фонд в свою очередь принимает решения об укрупнении и укреплении банков посредством слияния. Аналогичные меры используются и в отношении государственных банков. Кроме того, рассматриваются и возможности приватизации последних. Суммарные активы турецких банков на кон. 1990-х гг. оценивались в 133,5 млрд долл. США, или 72% ВВП.

*Стимулирующая фискальная политика*, проводившаяся в Т. на протяжении значительной части 1990-х гг., привела к заметному росту реальной заработной платы. По оценкам Всемирного банка, среднегодовая стоимость рабочей силы в расчёте на одного рабочего составляла в Т. в 1995–99 ок. 8 тыс. долл. против 14 тыс. долл. в Бразилии, 16 тыс. в Греции, 33 тыс. в Германии, 36 тыс. в Италии.

В 1995–99 среднегодовая добавленная стоимость в расчёте на одного занятого в обрабатывающей промышленности Т. составляла ок. 33 тыс. долл. США. По сравнению с нач. 1980-х гг. этот показатель возрос приблизительно в 2,5 раза. Однако Т. по-прежнему заметно отставала по производительности труда в обрабатывающей промышленности от таких развитых стран, как США, где во 2-й пол. 1990-х гг. в расчёте на одного занятого создавалась добавленная стоимость в размере 81 тыс. долл., Германия — 80 тыс. долл. При этом она находилась на уровне, близком к Аргентине (37 тыс. долл.), Чили (33 тыс. долл.), Израилю (36 тыс.) и Греции (30 тыс.). Разрыв в уровне заработной платы по сравнению с развитыми странами многократно опережал разрыв в уровне производительности труда, что подтверждало сохранение за Т. определённых конкурентных преимуществ с точки зрения стоимости рабочей силы.

Неравномерность в распределении доходов в Т. характеризуется весьма высоким значением коэффициента Джини — 42. На 10% хозяйств с наиболее низкими доходами приходится 2% совокупного располагаемого дохода хозяйств, а на 10% с максимальными доходами — 32%.

Экспорт Т. в 2002 составил 37,6 млрд долл. США, а импорт 43,9 млрд долл. США. *Внешняя торговля* страны является хронически дефицитной. Основные экспортные статьи: текстильные и швейные изделия, продукция чёрной металлургии и пищевкусовой промышленности, автотранспортные средства. Импортирует Т. в основном сырьё, в т. ч. топливное, инвестиционные товары и промежуточные изделия. Главные

торговые партнёры Т. в 2001: по экспорту — Германия (17%), США (10%), Италия (7,5%), Великобритания (7%), Франция (6,0%), РФ (3%); по импорту — Германия (13%), Италия (8,4%), РФ (8,3%), США (7,9%), Франция (5,5%), Великобритания (4,6%).

### Наука и культура


*Начальное образование* учащиеся турецких школ получают после первых 5 лет обучения. *Среднее образование* двухступенчатое. Среднее образование первой ступени получают после 3 лет обучения в средней школе. В 1997 введено обязательное бесплатное непрерывное восьмилетнее образование. Прежде при переходе из начальной школы в среднюю проводились конкурсные экзамены, однако обучение в средней школе и тогда было бесплатным. Получение второй ступени осуществляется на базе лицея, платное обучение в котором длится 3–4 года. Программы лицеев особое внимание уделяют изучению иностранных языков. Получение *высшего образования* обеспечивается обучением в университетах на базе 12-летнего образования. Высшее образование платное. В кон. 1990-х гг. в Т. насчитывалось 69 университетов, в т.ч. 18 частных. Выделяют университеты многопрофильные (Стамбульский, Анкарский, Эгейский), специализированные, например, технические, провинциальные (региональные и местные). *Научная деятельность* осуществляется на базе университетов, а также Общества по культуре, лингвистике и истории им. Ататюрка, созданного в 1983 при Совете министров.

Из направлений турецкой *культуры* наибольшее развитие получила *литература*, особенно турецкий постмодернизм, представители которого, например, Орхан Памук, широко известны в Европе.

Развитию турецкого *театра* способствовало массовое возникновение частных театров в 1960-е гг.

*Изобразительное искусство* развивается в основном в рамках концепции «Современного турецкого искусства», в основе которой лежит синтез культурных ценностей Востока и Запада, прошлого и настоящего. Наибольшего расцвета достигло абстрактное искусство современных турецких художников — таких, как Аднан Чокер, Лютфю Гюнай, Шемси Арель.





## ФИНЛЯНДИЯ (Suomi, Finland, Finland)

### Общие сведения

Официальное название — **Финляндская Республика** (*Suomen Tasavalta*). Расположена на севере Европы в восточной части Скандинавского полуострова. Площадь 337 тыс. км<sup>2</sup> (около 1/3 её за Полярным кругом), 9,4% — внутренние воды, главным образом озёра. Численность населения 5,16 млн чел. (2002). Государственные языки — финский и шведский. Столица — г. Хельсинки (500 тыс. чел., 2002). Государственный праздник — День независимости 6 декабря (с 1917). Денежная единица — евро (с 2002, до этого финляндская марка).

Член ООН (с 1955), Северного Совета (с 1955), ЕС (с 1995) и др.

### География

Ф. (фин. Suomi или Saomeumaа — страна озёр или болот) расположена между 70°5'30" и 59°30'10" северной широты и 20°33'27" и 31°35'20" восточной долготы. На юге и западе берега омывают воды Балтийского моря, его заливов — Финского и Ботнического. Длина береговой линии (без учёта извилистости) 1100 км. Граничит на востоке с РФ (длина границ 1269 км), на северо-западе со Швецией (586 км) и на севере с Норвегией (716 км).

*Ландшафт* страны сильно выровнен, *рельеф* плоский. Берега Финского и Ботнического заливов преимущественно низменные, сильно расчленены многочисленными мелкими бухтами и изобилуют шхерами, особенно на юге и юго-западе. Св. 1/3 территории ниже уровня моря на 100 м, св. 2/3 — ниже на 200 м.



Центральная часть — Озёрное плато — ограничена грядой Салпаусселькя, возвышенностью Суоменселькя, а с востока Карельской возвышенностью. В Лапландии сосредоточены возвышенности (высота 400–600 м), крупнейшая — Манселькя. На северо-западе небольшой участок Скандинавского нагорья (высота до 1328 м — гора Халтиатунтури).

Развита густая сеть коротких, но полноводных *рек* (Кеми-Йоки, Кюми-Йоки, Кокемяэн-Йоки, Торнио-Йоки) с многочисленными порогами и водопадами (в т.ч. Иматра на реке Вуокса). Питание рек — дождевое и снеговое, их сток часто зарегулирован озёрами. Половодье в конце весны и летом, отдельные дождевые паводки осенью. Озёра (55–75 тыс.) часто вытянуты по направлению движения древних ледников — с севера-запада на юго-восток, извилистые берега, усеяны многочисленными островами, соединены между собой протоками и образуют крупные озёрные системы, в т.ч. Сайма (площадь 4,4 тыс. км<sup>2</sup>), Пяйянне, Инари, Оулуярви. Реки и озёра покрыты льдом в течение 5–7 мес., летом — лесосплав.

*Почвы* главным образом подзолистые, чередующиеся с торфяно-болотными, также дерново-подзолистые, на севере — горно-лесные подзолистые. Св. 1/3 территории заболочено. Высокая степень увлажнённости и наличие ледниковых валунов препятствуют сельскохозяйственному использованию, требуют больших мелиоративных работ. *Леса* — 87,3% территории, преимущественно таёжного типа (сосна, ель, берёза), на юге и юго-западе с примесью широколиственных пород.



Большая часть *животного мира* относится к палеарктической зоне, характерной и для северо-запада РФ: крупные хищные звери (волк, россомаха, рысь, медведь) и птицы (беркут, орлан-белохвост). В лесах встречается ок. 70 видов млекопитающих: лось, лисица, белка, горностай. Пернатые представлены 350 видами: ворона, сорока, кукушка, дрозд, дятел, снегирь, тетерев. В водах рек и озёр 36 видов рыб (лосось, форель, сиг, окунь, щука, судак). В Балтийском море ещё 30 видов рыб: сельдь, камбала, треска и корюшка. Близ побережья водятся серые тюлени.

*Полезные ископаемые* связаны с основными породами — кварцитами и сланцами в зонах разломов. По запасам хромитов, ванадия и кобальта — 1-е место в Западной Европе, титана и никеля — 2-е, меди и пирита — 3-е. Месторождения медно-колчеданных (Оуткумпу, Луйконлахти, Пюхясалми и Хаммаслахти), медно-никелевых (Вуонос, Коталахти, Строми, Хитура, Нивала), полиметаллических (Виханти) руд. Имеются также месторождения апатита, графита, магнетита, асбеста, талька, мрамора, гранитов и торфа.

*Климат* умеренный, переходный от морского к континентальному, а на севере континентальный. Смягчающее воздействие на него оказывают Балтийское море и близость Гольфстрима в Атлантике. Зима продолжительная, морозная, с сильными ветрами и обилием снега; лето сравнительно тёплое, но короткое. Средняя температура февраля (самый холодный месяц) — максимум  $-30^{\circ}\text{C}$   $-3-6^{\circ}\text{C}$  на севере и юго-западе,  $-12-14^{\circ}\text{C}$  на севере. Средняя температура июля (самый тёплый месяц) — максимум  $+35^{\circ}\text{C}$   $+13-17^{\circ}\text{C}$  на юге и  $+14-15^{\circ}\text{C}$  на севере. Осадков в год выпадает 600–650 мм, 1/3 приходится на зиму. Весной снежный покров не сходит до апреля. Летом почти на всей территории можно наблюдать белые ночи, на западном побережье вода нагревается до  $+20^{\circ}\text{C}$ . В прибрежных районах страны часты туманы.

### Население

Население увеличивается медленно, главным образом из-за небольшого *естественного прироста* (0,4% в год в 1990-е гг.). Детская смертность 5,6 чел. на 1000 новорождённых. *Средняя продолжительность жизни* мужчин 74 года, женщин — 81,5 года.

Экономически активное население (2002) 2,16 млн чел. Общая тенденция — перемещение населения в города. *Средняя плотность* 15 чел. на 1 км<sup>2</sup>, 9/10 всего населения живёт в юго-западной и южной части страны, южнее линии Пори — Тампере — Куменласко — Котка. Лапландия самая безлюдная часть — 2–3 чел. на 1 км<sup>2</sup>.

*Крупнейшие города:* Хельсинки, Тампере (174 тыс. чел.), Турку (160 тыс.), Оулу (102 тыс.).

*Этнический состав* однороден, св. 90% жителей — финны. В южных и западных приморских районах — шведы (300 тыс. чел.), на севере — 2 тыс. саамов (лопарей) говорят на саамском языке. Проживает 100 тыс. иностранцев, из них 23 тыс. россиян.

*Официальные языки* — финский и шведский. На финском говорят ок. 93% населения, шведский — родной язык для 6% жителей страны. Финский язык входит в группу прибалтийско-финских языков, относящихся к финно-угорской, или уральской, семье языков, на которых говорят в общей сложности ок. 23 млн чел.

Подавляющее большинство *верующих* принадлежит к евангелическо-лютеранской церкви (90%), имеются православные (1%).

### История

В сер. 1-го тыс. н.э. сформировались районы первоначального расселения угро-финских племён. На основе слияния племенных групп суми, эми, корелов складывалась финская народность. Однако по причинам экономического и географического характера государственно-политическая консолидация финскими племенами не была достигнута. В сер. 12 в. начинается завоевание страны шведскими феодалами. По Ореховскому миру 1323, впервые определившему государственную границу между Швецией и Русью, территория современной Ф. (швед. Finland, т.е. земля финнов) вошла в состав Шведского королевства. Здесь укоренились шведские право и общественные порядки, при которых финский крестьянин никогда не был закрепощён и сохранил личную свободу. Постоянные войны Швеции против России во 2-й пол. 16 в. губительно сказались на положении финского крестьянства. Развёрнутая М. Лютером реформация распространилась и на Ф., что способствовало подъёму финноязычной культуры. Реформатор и основоположник финского литературного языка — епископ г. Турку М. Агрикола перевёл Новый Завет на финский язык в 1548.

В великодержавный период (1617–1721) Швеция смогла отодвинуть границу Ф. дальше на восток. В результате шведско-русской войны 1808–09 Россия завоевала Ф. Собрание представителей сословий, созданное русским правительством в г. Борго (Боргоский сейм 1809), одобрило «особые» условия вхождения страны в состав Российской империи в качестве Великого княжества Финляндского с широкой автономией.

В 1820—40-е гг. в связи с формированием финской нации развилось финноманское движение, борвшееся за равноправие финского языка со шведским. Составленный Э. Леннрутом национальный эпос «Калевала» был издан в 1835. Начался т. н. Золотой век финской культуры: поэт Э. Лейно, композитор Я. Сибелиус, художник А. Гален-Каллела. С языковым манифестом, изданным Александром II в 1863, начался путь финского к получению статуса государственного языка. Эти процессы и внутренние реформы в России способствовали формированию финской нации и государственности.

Необходимость выравнивания экономических условий в рамках империи и растущее стратегическое значение балтийского побережья побудили в кон. 19 в. царское правительство перейти к политике ущемления финской автономии. В нач. 1880-х гг. появляются первые профессиональные и рабочие союзы, в 1899 была основана Финская рабочая партия (с 1903 — Социал-демократическая партия Ф., СДПФ). В нач. 20 в. продолжались экономический подъём, сдвиги в структуре общества (увеличилось число безземельных, возросла эмиграция населения, главным образом в США). Под воздействием русской революции 1905—07 развернулось национально-революционное движение, оформились новые политические партии, сословный парламент стал выборным, а финские женщины впервые в Европе получили равные избирательные права. Октябрьская революция в России принесла национальную независимость. 6 декабря 1917 парламент принял декларацию об объявлении Ф. независимым государством, а Совет Народных Комиссаров РСФСР 18 (31) декабря 1917 признал её суверенитет.

Социальные и политические противоречия между правыми и левыми привели к гражданской войне, которая закончилась в мае 1918 победой правительственных войск под командованием Г. Маннергейма при непосредственном участии экспедиционных войск Германии. Летом 1919 Ф. официально объявила республикой и первым президентом был избран К. Й. Столберг (1865—1952). Внутриполитическая обстановка в 1920-е гг. не отличалась стабильностью: в 1919—30 сменилось 14 правительств. Осенью 1929 возникло фашистское, т. н. лапуаское движение. В 1930 был распущен парламент, рабочие-депутаты арестованы. В 1930—31 у власти находилось правобуржуазное правительство П. Свинхувуда, который в 1931—37 стал президентом.

30 ноября 1939 началась советско-финляндская «зимняя война», которая окончилась поражением Ф. и подписанием 12 марта 1940 в Москве мирного договора.

22 июня 1941 она вступила в войну против СССР на стороне фашистской Германии, а формально объявила только 26 июня т. н. войну-продолжение. В сентябре 1944 в результате побед Советской Армии Ф. прекратила военные действия, в марте 1945 по требованию союзников по антигитлеровской коалиции объявила войну Третьему рейху. В 1947 в Париже был подписан мирный договор, по условиям которого Ф. дополнительно к потерянным в 1940 территориям на Карельском перешейке уступила Советскому Союзу и район Петсамо. В апреле 1948 между СССР и Ф. подписан Договор о дружбе, сотрудничестве и взаимной помощи (ДДСВП).

Избранный президентом в 1946 Ю. К. Паасикиви (1870—1956) стремился создать доверительные отношения с СССР. ДДСВП лёг в основу т. н. линии Паасикиви. В течение последующих лет стало укрепляться международное положение страны: в 1952 в Хельсинки были проведены Олимпийские игры. Целью У.К. Кекконена, избранного президентом республики в 1956, было обеспечение функционирования президентской республики и расширение внешнеполитической свободы действий под знаком активной политики нейтралитета путём продолжения «линии Паасикиви—Кекконена». Это отразилось в инициативах по организации и проведению Совещания по безопасности и сотрудничеству в Европе в Хельсинки летом 1975. Новым президентом республики в 1982 был избран М. Койвисто.

Благодаря «линии Паасикиви—Кекконена» удалось поддерживать дружественные отношения с СССР и тесные связи со странами Запада. Советско-финляндские отношения были образцово-показательным примером политики мирного сосуществования. Поддерживался интенсивный политический диалог и высокий уровень товарооборота (в сер. 1980-х гг. 25%, что обеспечивало прирост 1—2% ВВП). В 1973 страна заключила с ЕС соглашение о свободной торговле промышленными товарами, в 1986 стала полноправным членом ЕАСТ, а в 1989 Европейского совета.

Десятым президентом республики на выборах 1994 стал А. Ахтисаари, в 2000 впервые президентом стала женщина — Тарья Халонен. На парламентских выборах 1995 партия «Финляндский Центр» потерпела поражение, и новый председатель СДПФ Пааво Липпонен сформировал уникальное правительство, которое назвали «коалицией радуги». В него, кроме левых — СДПФ, Союза левых сил, Союза «зелёных» (в июне 2001 вышел из-за несогласия расширять ядерную энергетику), входили ещё и правые — Национальная коалиционная партия (НКП), Шведская народная партия.

### Государственное устройство и политическая система

Ф. — демократическое унитарное правовое государство с республиканской формой правления. Четыре конституционных закона составляют вместе Конституцию: Акт о форме правления (принят 17 июля 1919 — изменения и дополнения вносились в 1926, 1930, 1943, 1955, 1992 и 2000), Акт о праве парламента контролировать законность деятельности Государственного совета и канцлера юстиции 1922, Закон о Высшем суде (1922) и Парламентский Устав (1928). В соответствии с изменениями конституционных актов 2000 страна перешла от президентской к парламентской демократии.

Согласно Избирательному акту 1998 установлены выборы 4 уровней: в Эдускунт — однопалатный парламент, выборы президента, выборы в местные органы власти (446 коммун) и выборы 16 депутатов в Европарламент (с 1999). Избирательное право предоставляется всем гражданам, достигшим 18 лет.

В административном отношении Ф. разделена на 6 губерний, которые подразделяются на уезды.

*Глава государства* — президент Тарья Халонен (с февраля 2000), избираемый населением прямым голосованием сроком на 6 лет (в 1919—94 выборы проводились в два этапа). Президент формально обладает широкими полномочиями.

*Высший законодательный орган* — Эдускунт — однопалатный парламент, состоящий из 200 депутатов, избираемых населением на 4 года по системе пропорционального представительства.

Глава высшего органа исполнительной власти — Государственного совета — председатель правительства, премьер-министр (Матти Ванханен — партия «Финляндский Центр», с июня 2003).

*Местное управление* в лянни (губерниях) осуществляется правлением во главе с губернатором, назначаемым президентом. Аландским островам (губерния Ахвенанма) предоставлена частичная автономия. Органы местного самоуправления в коммунах — избираемые на 4 года городские и сельские коммунальные советы.

*Судебная система* включает Верховный суд, члены которого назначаются президентом пожизненно; 4 апелляционных суда и суды 1-й инстанции: городские и окружные (в сельской местности). Существует также система административной юстиции.

*Партийно-политическая система* близка скандинавской модели, хотя здесь нехарактерное для соседей межпартийное сотрудничество между правыми и

левыми. На левом фланге Социал-демократическая партия Ф. (СДПФ; Suomen Sosialidemokraattinen Puolue), самая большая — 100 тыс. членов. К ней примыкают две партии — Союз левых сил (СЛС) и экологическая партия Лига «зелёных» (ЛЗ). После системных изменений в СССР/РФ в 1980-х — нач. 90-х гг., которые вызвали очередной кризис в рядах финских левых, сторонники Коммунистической партии Ф. (КПФ, Suomen Kommunistinen Puolue, основана 29 августа 1918) и Демократического союза народа Ф. (ДСНФ, Suomen Kansan Demokraattinen Liitto, 1944) перешли в ряды левых социалистов, которые объединились в СЛС.

Правоцентристский блок состоит из 4 крупных партий. Партия «Финляндский центр» (ФЦ, Keskustapuolue) основана в 1906, до октября 1965 называлась Аграрным союзом. Национальная коалиционная партия (НКП, Kansallinen Kokoomus) основана в 1918. Шведская народная партия (ШНП, Svenska Folkspartiet Finland) основана в 1906, за неё традиционно голосует основное нацменьшинство страны. Христианские демократы (ХД) ведут свою родословную от Христианского союза, образованного в 1975.

На состоявшихся 16 марта 2003 очередных парламентских выборах приняли участие 70% финских граждан (из 4,2 млн чел. в стране и 200 тыс. за рубежом). Главные темы предвыборной кампании — социальные проблемы, хотя была полемика по поводу правительственной политики в отношении Ирака. Вопрос о возможном членстве страны в НАТО не стал центральной темой благодаря осознанию финским руководством геополитических реалий и нежеланию создавать обеспокоенность в РФ. Гонка за голосами избирателей велась между правящей СДПФ и крупнейшей оппозиционной ФЦ. В итоге центристы обошли своих соперников и стали наиболее популярной партией страны, завоевав 55 мест. Добиться прибавки 7 депутатов (24,7% голосов избирателей, что на 2,3% больше, чем 4 года назад) центристам помогла предвыборная программа председателя ФЦ Аннели Яяттеенмяки под названием «Более светлая альтернатива». Хотя социал-демократы получили на 0,2% голосов меньше, чем ФЦ, они располагают 53 мандатами, прирастив свою фракцию на 2 депутата. НКП получила 18,5% голосов и 40 мест, что на 6 мандатов меньше. В итоге парламент обновился на треть, появился ряд мелких фракций, как, например, экзотическая партия «Настоящие финны».

По итогам выборов в апреле 2003 было создано новое коалиционное правительство, где присутствуют «главные противники»: СДПФ, ШНП и ФЦ (сум-

марно 84 депутата) во главе с Аннели Яяттеенмяки (ФЦ). К тому же впервые в стране и президент, и премьер-министр — женщины. Новому правительству придётся опираться на неформальную поддержку СЛС, ЛЗ и центристские партии.

Перегруппировка партийно-политических сил после мартовских выборов 2003 не повлияла на социально-экономический курс. Все силы выступают за сохранение нынешней модели «государства всеобщего благосостояния». «Чувствительность» социал-демократов к предложениям финских профсоюзов встретит, очевидно, активное противодействие со стороны правых. Сохраняется консенсус по вопросам внешней политики, несмотря на небольшие различия во взглядах парламентских партий относительно степени участия страны в ЕС и по проблеме вступления страны в НАТО.

Слагаемыми финской модели «государства всеобщего благосостояния», как у скандинавских соседей, являются качественная бесплатная система образования, государственная система здравоохранения и социальная защита в случае заболеваний или безработицы, которые обеспечивают высококвалифицированную и ощущающую себя защищённой рабочую силу. Важную роль в этом отношении играет Центральная организация профсоюзов Ф. (св. 1 млн членов). Предприниматели также имеют стройную систему союзных организаций.

Окончание «холодной войны» и прекращение разделения Европы самым непосредственным образом отразились на *внешней политике* страны. В сентябре 1990 финское правительство декларировало, что положения Парижского мирного договора (1947), ограничившие суверенитет Ф., утратили своё значение.

Развитие интеграции в Европе потребовало от Ф. проявления большей внешнеполитической активности. Когда летом 1991 Швеция подала заявку о вступлении в ЕС, это подтолкнуло Хельсинки к аналогичному шагу (март 1992). На референдуме (октябрь 1994) 57% принявших участие в голосовании финнов поддержали вступление страны в ЕС, а в ноябре 1994 парламент 152 голосами «за» и 45 «против» подтвердил присоединение страны к ЕС с января 1995.

Интеграционная политика в рамках ЕС стала центральным элементом всего международно-политического курса страны. Решительно отбросив политику «финляндизации» и неучастия в союзах Запада, финский истеблишмент повёл линию на занятие достойного места в ЕС. Для этого финские власти выдвину-

ли предложение о «северном измерении» политики ЕС, которое прозвучало в речи премьер-министра Ф. П. Липпонена в г. Рованиеми в сентябре 1997. В результате усилий Хельсинки ЕС была принята программа на 2000—03 с целью большей интеграции РФ в мировую экономику через северо-восточные рубежи путём трансграничного сотрудничества и подготовки стран Балтии к приёму в ЕС.

*Вооружённые силы* (называются Оборонительными силами Ф. — ОСФ) состоят из Сухопутных войск, ВВС и ВМС. Верховный главнокомандующий — президент; непосредственное руководство осуществляет командующий ОСФ через Главный штаб (ГШ). Комплектование проводится на основе закона о воинской повинности. Призываются лица мужского пола, достигшие 17-летнего возраста. Ежегодный призывной контингент — 31 тыс. чел., из них 500 женщин, 35 тыс. проходят ежегодно военные сборы. Срок действительной военной службы 6—12 мес.

Военные расходы (2000) — 9,8 млрд фин. марок, или 1,7% ВВП. Общая численность *Вооружённых сил* 32 тыс. чел., обученные мобилизационные резервы — 485 тыс. чел.

ОСФ участвуют в миротворческих операциях, особенно Бригада постоянной боеготовности (Бьёрнеборгская), размещённая в г. Сякюля.

Ф. имеет дипломатические отношения с РФ (установлены с СССР, когда Совет Народных Комиссаров РСФСР 18 (31) декабря 1917 признал её независимость). Ф. признала РФ в качестве правопреемника СССР 30 декабря 1991, в январе 1992 был заключён Договор об основах отношений, действие которого в 2001 автоматически продлено до 2007. Ныне между РФ и Ф. действует более 80 межгосударственных и межправительственных документов.

Президент РФ Б. Ельцин был в Ф. с официальным визитом в 1992, президенты М. Ахтисаари и Т. Халонен — в Москве в мае 1994 и июне 2000 соответственно. В сентябре 2001 состоялся официальный визит в Хельсинки президента В.В. Путина, символическим событием, знаком окончательного примирения между странами стало возложение президентом венка на могилу маршала Г. Маннергейма.

Главы правительств Ф. и РФ встречаются не менее 2 раз в год. Поддерживаются регулярные контакты между руководителями министерств и ведомств. Активны межпарламентские связи. Заметную роль играет сотрудничество в сопредельных регионах. Весьма разнообразны культурные связи по линии финно-угорских народов.



### Экономика

Ф. вошла в 21 в., занимая позиции в начале второй десятки наиболее развитых и благополучных стран мира (ВВП — 140 млрд евро, 25 тыс. евро на душу населения). Прирост ВВП в 2002 составил 1,6% (в среднем с кон. 1990-х гг. 1,7%). В основе высоких показателей социально-экономического развития лежат умелое использование национальных ресурсов и преимуществ международного разделения труда. К тому же развитие в 1990-х гг. проходило при благоприятной внешнеторговой конъюнктуре, удалось продолжить формирование динамичной многоотраслевой экономики.

Не так давно в Ф. досадовали на узость базы отечественной промышленности, лесная отрасль составляла значительную долю ВВП, а хозяйство страны колебалось в зависимости от её конъюнктуры. Ныне доля лесной промышленности в пропорциональном отношении существенно снизилась, наряду с ней стала набирать силу электротехническая промышленность, сердцевину которой представляет концерн «Нокиа» — мировой лидер по производству мобильных телефонов. Почти 1/2 прироста ВВП в 1990-е гг. произвёл именно «Нокиа». Основным генератором роста стал высокий спрос на сотовые телефоны. В 2002 их было продано на 30% больше, чем в 2001. Особой популярностью пользуются новые модели с цветным экраном и фотокамерой.

Рывок в развитии высоких технологий и информатизации общества стране удалось совершить на основе финской идентичности, НИОКР и увеличения технического образования, прежде всего среди студентов. По числу мобильных телефонов и подключений к Интернету страна входит в ведущую группу передовых держав. Усилилась ориентация на внешние рынки, где страна является крупным поставщиком бумаги, целлюлозы, продукции машиностроения — специальных судов, машин и оборудования для деревообрабатывающей и целлюлозно-бумажной промышленности. Согласно ежегодной экспертизе Всемирного экономического форума (WEF), Ф. занимала в 2002 2-е место в мире по конкурентоспособности.

Небольшие размеры внутреннего рынка и ограниченность национальных ресурсов обусловили выбор экономического развития страны — специализация на производстве ограниченного круга товаров и услуг для внешнего рынка. Хотя значение Ф. в мировой экономике невелико: 0,5% суммарного ВВП, 0,4% промышленного производства и 0,8% экспорта, она сохраняет существенные позиции по производству и

экспорту некоторых видов промышленной продукции, прежде всего традиционного лесобумажного сектора (6-е место — по производству и 2-е — по экспорту бумаги и картона), а также телекоммуникационного оборудования, круизных судов и др. Подавляющую часть промышленной продукции производят ок. 10–15% промышленных предприятий (с числом занятых от 100 чел. и более), на которых сконцентрировано св. 50% всего промышленного персонала.

Продолжается структурная перестройка, которая обеспечивает экономический рост и изменяет хозяйственное лицо страны. Если в 1950-е гг. на долю сельского и лесного хозяйства приходилось более 25% ВВП, то в 1990-е гг. только ок. 5%. Сейчас доминирующей стала сфера услуг — более 60% ВВП, а доля промышленности упала до 30%. В сельском и лесном хозяйстве занято 7,1% (2002, в 1974 — 16,2%, в 1950 — 45,8%), в промышленности — 27,5% (27,5 и 20,8%), в сфере услуг — 65,5% (55 и 31,8%).

В структуре промышленности (по добавленной стоимости) по сравнению с нач. 1950-х гг. также произошли существенные изменения: доля машиностроения выросла с 25 до 35%, химии — с 7 до 10%, металлургии — с 3 до 5%, энергетики — с 4 до 9%. Обрабатывающие отрасли производят в широком ассортименте машины и промышленное оборудование, особенно для целлюлозно-бумажной промышленности (6–7% производства и 10% экспорта всего мира). Выделяется сектор, специализирующийся на выпуске подъёмно-транспортного оборудования, машин для сельского хозяйства и лесной промышленности, дорожных и строительных работ. Видное место занимает электротехническая промышленность по выпуску энергосилового оборудования (генераторы, трансформаторы, электродвигатели и др.) и изготовлению кабеля. В судостроении произошла дальнейшая специализация в производстве платформ с буровыми установками для морской добычи нефти, паромов и буксиров.

Лесобумажная промышленность практически сохранилась на уровне 20%, но внутри неё уменьшилась доля деревообработки с 10 до 5%, а удельный вес целлюлозно-бумажной отрасли возрос с 10 до 15%. Расширилась структура производства, включая деревообработку, целлюлозно-бумажную промышленность и лесохимию. Страна, обладая менее чем 1% мировых запасов леса, стоит в первом ряду по производству и экспорту продукции лесопереработки. Эти сектора промышленности дают более 1/4 стоимости ВВП и ок. 1/2 стоимости экспорта. В то же время сократилось значение некоторых внутренних отраслей, в ча-

стности пищевой промышленности (с 11 до 8%), лёгкой (с 17 до 2%) и особенно горнодобывающей промышленности (с 3 до 1%), хотя она обладает значительными ресурсами минерального сырья.

Национальная экономика всё более ориентируется на производство высококачественной специализированной продукции на основе интенсивного применения инновационных разработок, отодвигая на второй план значение природно-сырьевых факторов своей международной специализации. Фирма «Оутокумпу» — мировой лидер в технологиях обработки меди и никеля, «Конне» — в производстве лифтов, «Нокиа» — в производстве мобильных телефонов и в телекоммуникационном секторе, «Стура-Энсо» и «УПМ» — в лесопромышленном производстве.

В 1990-е гг. доля государственного сектора в промышленности сократилась до 12–15%, наиболее значительна его роль в горнорудной, металлургической, химической промышленности, нефтепереработке, машиностроении. Государству принадлежит 1/3 земельной площади и 1/5 лесов. В целом на долю государства приходится 21% товаров и услуг в ВВП (2002), но главными рычагами его политики являются налоги и бюджет. Высокий уровень налогообложения (налоговые поступления 46,5% ВВП) свидетельствует о большой перераспределительной роли государства, как и у скандинавских соседей. Значителен уровень государственной задолженности (46% ВВП), уровень инфляции 2,6%.

Несмотря на благоприятные экономические показатели, высокий уровень жизни (прирост доходов одиноличных хозяйств за год на 3,8% в текущих ценах, или 2,1% в постоянных), сохраняется высокий уровень безработицы (ок. 10%). Специалисты объясняют рост уровня безработицы и рост занятости ростом количества трудовых ресурсов. Солидарная политика доходов, обеспечивающая одинаковое повышение заработной платы для всех отраслей, несмотря на различие в производительности труда, препятствует сокращению безработицы. Представители деловых кругов считают, что ситуация с занятостью улучшится только в результате реформы рынка труда. Однако ведущие политические силы не намерены менять нынешнее положение вещей.

Определённые проблемы создаёт ограниченность энергетических ресурсов и рост цен на минеральное топливо. Проблему их обеспечения удаётся решать за счёт импорта, главным образом сырой нефти и природного газа (с 1974 из СССР по трубопроводу) из РФ. Принято принципиальное решение о строитель-

стве пятого блока АЭС «Олкилуото», который начнёт действовать в течение 5 лет.

Главная особенность финского сельского хозяйства — связь с лесным хозяйством — сохраняется. Основное направление — животноводство — преимущественно молочное, даёт 70% стоимости его продукции. Используется 8% территории — 2,7 млн га. Несмотря на процессы разорения мелких и концентрации крупных хозяйств, в их структуре по-прежнему доминируют мелкие (менее 10 га пашни, 3/4 надела занимает лес), на их долю приходится 70% ферм, ок. 40% пахотных земель.

Большая часть *пассажирского и грузового сообщения* с другими странами осуществляется морским путём (главные морские порты — Хельсинки, Турку и Котка). Протяжённость железных дорог ок. 7,8 тыс. км, на их долю приходится 5% пассажирских и 1/3 грузовых перевозок. Длина шоссежных дорог ок. 77,8 тыс. км. Немаловажную роль играют внутренние водные пути (6,7 тыс. км), система каналов, в т.ч. Сайменского канала, часть которого проходит по территории РФ. Благодаря ледоколам морская навигация обеспечивается практически круглый год.

Приток прямых иностранных инвестиций в Ф. ускорился после снятия в 1993 ограничений на иностранное владение. Страна остаётся нетто-экспортёром капитала: аккумулированная стоимость прямых инвестиций (ПИ) за рубежом почти в 2 раза превышает иностранные в Ф. (31,5 млрд долл. и 18,2 млрд долл. соответственно). На промышленность приходится ок. 70% ПИ финских компаний за рубежом.

Велика роль *внешней торговли*, ежегодные темпы её прироста 12,9% (с кон. 1990-х гг.). Особенно выросла доля *экспорта* в ВВП с 19,2% в 1990 до 34,3% в 2002, что связывают со вступлением в ЕС. На его рынки приходится ок. 60% всего внешнего товарооборота. Экспорт в страны ЕС составил 54%, в США — 9%, в РФ — 6,6%. Если общий объём экспорта в 2002 снизился на 2%, то в РФ увеличился на 12%. РФ с точки зрения финского бизнеса интересна как рынок сбыта товаров и услуг, поставщик главным образом сырья и энергии (ок. 89%). Взаимный товарооборот находится на уровне 7 млрд долл. США. Финны поставляют в РФ продукцию целлюлозно-бумажной промышленности, продукты питания, мебель, товары народного потребления, оборудование и транспортные средства, ведут строительные работы. Важным фактором является близость российского рынка и традиции хозяйственного взаимодействия, особенно с северо-западными регионами.

### Наука и культура


Ещё в 1968 введена единая 9-летняя (основная) школа. Полное среднее *образование* дают старшие классы лицея, которые называются гимназиями. Высшая школа считается одной из самых развитых в Европе. Имеется 20 университетов, позволяющих получить степень бакалавра, магистра, доктора. Есть св. 30 институтов, в которых за 2—4 года можно получить профессиональное образование и соответствующую квалификацию. На обучение каждого студента государство ежегодно выделяет ок. 7,5 тыс. евро.

Ф. лидирует в сфере взаимодействия между университетскими и производственными исследованиями, а также по доле населения, получающего высшее образование. Научные исследования в значительной степени сосредоточены по направлениям хозяйственной специализации страны, особенно в научно-исследовательских подразделениях промышленных фирм. Государство выделило в 2002 на НИОКР 4,5% из бюджета, или 3,2% ВВП, что является очень высоким показателем в мире. В этой сфере занято ок. 15 тыс. научных и инженерно-технических работников (менее 1% экономически активного населения). Основы государственной политики в области науки

разрабатывает Научный совет вместе с академией Ф., которые выступают как консультативные органы при правительстве.

*Наука и культура*, особенно *изобразительное искусство*, с 19 в. находились в тесном контакте с крупнейшими европейскими школами и ведущими направлениями. Эта тенденция усилилась в последнее время, хотя традиционные черты и глубинные народные корни (эпос и национальные мотивы «Калевалы») сохраняются и по сей день. К тому же финская культура обогащалась билингвистической традицией, связями со своими славянскими соседями. Среди современных деятелей известны имена В. Линна, В. Мери, Х. Салама, Тито Т. Мука, К. Кильман, А. Клеве К. Андерссон, К. Доннер (писатели), Я. Сиевенен, Э. Тирронен, К. Кайванто (художники), К. Таппер, Л. Пуллинен (скульпторы), М. Талвела (певец). Особенно много ярких дарований миру дала страна в области дизайна и архитектуры (А.Аалто, В. Аалтонен, Тимо и Туомо Суомалайнены). Ежегодно (с 1951) проводятся музыкальный фестиваль «Неделя Сибелиуса», оперный фестиваль в Савонлинна, престижные конкурсы и различные массовые певческие праздники.





## ФРАНЦИЯ (France)

### Общие сведения

Официальное название — **Французская Республика** (*République Française, French Republic*). Расположена в западной части Европы. Площадь 547 тыс. км<sup>2</sup>, численность населения 59,7 млн чел. (2002). Государственный язык — французский. Столица — г. Париж (9,6 млн чел.). Государственный праздник — День взятия Бастилии 14 июля. Денежная единица — евро (с 2002, до этого французский франк).

Неотъемлемой частью Ф. являются заморские территории (Французская Полинезия, Южные и Атлантические территории, Новая Каледония, острова Уоллис и Футуна), заморские департаменты (Французская Гвиана, Гваделупа, Мартиника) и территориальные общности (Майотт, Сен-Пьер и Микелон). Общая площадь 4 тыс. км<sup>2</sup>, население 1,8 млн чел.

Член ООН (с 1945), МВФ и Всемирного банка (с 1947), НАТО (1949–66), ЕОУС (с 1951), ОЭСР (с 1961), ЕС (с 1957), ОБСС (с 1973), «большой семёрки» (с 1975), ЕБРР (с 1990), ВТО (с 1995).

### География

Расположена между 42°20′ и 51°5′ северной широты; 4°27′ западной и 8°47′ восточной долготы. На севере территория Ф. омывается проливами Северного моря Па-де-Кале и Ла-Манш, на западе — Бискайским заливом и Атлантическим океаном, на юге — Средиземным морем. Протяжённость *береговой линии* 3427 км. Ф. граничит с Андоррой, Испанией, Бельгией, Люксембургом, Германией, Монако, Италией, Швейцарией.



Во Ф. встречаются все типы западноевропейского ландшафта. Холмистым или горным рельефом отличаются центральная, восточная и южная части. Самый большой по площади горный район — Центральный французский массив (высшая точка — гора Пюи-де-Санси, 1886 м) — базальтовые плато, чередующиеся с вулканическими конусами, плоскогорьями, реками бассейна Луары. На юго-востоке простираются высокогорные Альпы (Монблан, 4807 м), с запада обрамлённые средневысотными хребтами — Предальпами, которые продолжают на севере горами Юра́ и Воге́зы (Баллон-де-Гербиллер, 1423 м). Юго-запад занят Пиренеями (Виньмаль, 3298 м).

Север и запад, почти 2/3 территории Ф., низкие и возвышенные равнины; крупнейшая из них Парижский бассейн. На юго-западе параллельно Бискайскому заливу тянутся прибрежные равнины Аквитании (Ланды) с цепью дюн высотой до 100 м. На северо-западе равнины переходят в Армориканскую возвышенность, омываемую проливами Северного моря. На юго-западе и юге сливаются Ронская и Лангедокская низменности. На территорию Ф. заходит небольшая часть Верхнерейнской низменности.

Основные *реки*: Луара (1000 км), Рона (812 км, в т.ч. 522 км — по территории Ф.), Сена (776 км) и Гаронна с устьем, называемым Жирондой (650 км). На востоке проходит часть среднего течения Рейна. Во Ф. расположена также южная часть Женевского озера.

20% территории Ф. покрывают *леса*, сосредоточенные главным образом в западных районах Аквитании, в восточной части Парижского бассейна, в



Альпах и Пиренеях. Верхняя граница лесов — 1600—1900 м над уровнем моря в Альпах, 1800—2100 м в Пиренеях. Выше они переходят в субальпийские кустарники, а на высоте 2100—2300 м в альпийские луга. Для средиземноморского юга типичны кустарниковые заросли и разреженные леса (вечнозелёные виды дуба и пинии). Характерный ландшафт северо-запада — вересковые пустоши и луга.

Основные представители *животного мира* Ф. сосредоточены в лесных районах, особенно в горах. Млекопитающие: дикий лесной кот, лисица, барсук, горноста́й, благородный олень, косуля, лань, дикий кабан, белка, заяц; в высокогорьях — серна, горный козёл, альпийский су́рок. Многочисленны птицы: ястребы, коршуны, куропатки, рябчики, бекасы. Среди речных рыб распространены окунь, щука, судак, форель; в омывающих Ф. морях — тунец, макрель, сардина, треска, камбала.

В недрах Ф. залегают разнообразные *полезные ископаемые*. Выделяются запасы газа, железной руды, бокситов, урана, калийных солей.

Во Ф. насчитывается несколько *климатических зон*. В западной части господствует морской климат; в центральных и восточных областях — переходный от морского к континентальному. Устойчивый снежный покров держится зимой в Центральном массиве, Альпах и Пиренеях. В горах климат существенно меняется с высотой вплоть до высокогорного. Юг Ронской низменности и Средиземноморское побережье — сухие субтропики.

### Население

*Плотность населения* 107 чел. на 1 км<sup>2</sup>, что в 2—3 раза ниже, чем в соседних странах, хотя в отдельных районах (Парижский бассейн, Прованс, Лазурный берег) показатель плотности выше среднего в несколько раз. В городах проживает 75% населения (2002).

Движение населения Ф. исторически характеризуется чередованием долгосрочных резких подъёмов и сильных падений. Демографический прирост за 1896—1946 составил всего 0,3 млн чел., а за 1946—2002 — 20 млн чел. Основная часть прироста пришлась на 1950—70-е гг., в 1980—2002 — всего 4,9 млн чел.

Естественный *прирост населения* составляет 4‰ при рождаемости 13‰ и смертности 9‰. Сохранение относительно высокого уровня естественного прироста объясняется долгосрочными положительными сдвигами в режиме воспроизводства населения и расширением иммиграции. Улучшение режима воспроизводства проявляется в довольно высокой (для евро-

пейской страны) рождаемости, несмотря на сокращение числа заключённых браков и рост разводов, повышение среднего возраста вступления в брак, усиление участия женщин в общественном производстве. Наблюдается стабильное снижение показателей смертности вследствие уменьшения детской смертности (4 чел. на 1000 новорождённых) и увеличения средней продолжительности жизни. Последняя равна 79,05 года (в т.ч. 75,17 года — у мужчин и 82,5 года у женщин), одно из первых мест в мире.

*Соотношение мужчин и женщин* — 48,6 : 51,4. Возрастная структура характеризуется выраженной тенденцией к старению. Доля лиц в возрасте 0—14 лет 18,5%, 15—64 года — 65,2%, 65 лет и старше — 16,3% (2002).

Вследствие быстрого повышения значимости старших поколений рост экономически активного населения отстаёт от общего роста населения. Численность занятых 26,6 млн чел. В наиболее трудоспособных возрастах (20—60 лет) находится лишь 45,8% экономически активного населения, к тому же 40,6% данной группы — лица от 40 лет и старше.

По прогнозам, при сохранении нынешних демографических тенденций население Ф. увеличится к 2050 всего на 5 млн чел. При этом не менее 1/3 жителей будет старше 60 лет, и лишь 20% — моложе 20. Численность экономически активного населения будет расти до 2006, а затем начнёт сокращаться (к 2020 на 750 тыс.чел. по сравнению с 2002).

Важная составляющая демографической ситуации во Ф. — иммиграция, обеспечившая за 2-ю пол. 20 в. ок. 1/4 прироста населения. В 1980-е — сер. 90-х гг. годовой приток иммигрантов составлял до 100 тыс.чел., с сер. 1990-х гг. в результате государственных ограничений снизился до 50 тыс. чел. В 2002 во Ф. насчитывалось 3,3 млн иностранцев-резидентов, т.е. резидентов, не получивших прав гражданства. Его ежегодно приобретают ок. 100 тыс.чел.; их детей и внуков официальная статистика относит к числу французов. С учётом подобных категорий во Ф. сейчас проживает не менее 15 млн выходцев из других стран — почти 25% населения.

В 2002 40,3% иммигрантов составляли европейцы (в основном из Португалии, Испании и Италии), 43% — африканцы (главным образом из Марокко, Алжира и Туниса). Иммигранты, особенно выходцы из африканских стран, обладают низкой производственной квалификацией; возможность их трудоустройства в условиях нынешнего этапа НТР невелика, а адаптация к нормам жизни новой родины затруднена из-за глубоких межкультурных различий. Возникающие в

этой связи социально-экономические проблемы (безработица, преступность) проявляются в политической жизни ускоренным ростом влияния крайне правых партий.

Ф. характеризуется высоким уровнем образовательной подготовки населения. В 2002 система образования охватывала 14 млн 390 тыс. учащихся и студентов, св. 1 млн учителей, профессоров. Высшее образование имеют 6,6% жителей, среднее специальное — 15,1%. Бакалаврами в 2002 стали 79% выпускников лицеев. По общим размерам расходов на образование и по их доле в ВВП Ф. стоит на одном из первых мест в мире.

Подавляющая часть населения — французы. Несколько небольших этнических меньшинств возникли исторически в пограничных районах, многие из которых прежде относились к другим странам. Сейчас меньшинства не превышают 6,5% жителей страны. Самое крупное — эльзасцы, а также бретонцы, фламандцы, корсиканцы, баски и каталонцы. Их культурные особенности, традиции, языки рассматриваются во Ф. как важные элементы общего культурного наследия и бережно сохраняются.

По вероисповеданию подавляющее большинство французов — католики (83—88%). Вторая по численности конфессия — мусульмане, далеко опережающие протестантов и иудеев (соответственно 5—10, 2 и 1% населения).

### История

Территория Ф. заселена людьми с древнейших времён. Первым известным расселившимся на ней народом были кельты (с 6—5 вв. до н.э.). Их римское название — галлы — дало имя и стране (старинное название Ф. — Галлия). В сер. 1 в. до н.э. Галлия, завоёванная Римом, стала его провинцией. В течение 500 лет развитие Галлии шло под знаком римской культуры — общей, политической, правовой, экономической. Во 2—4 вв. н.э. в Галлии распространилось христианство.

В кон. 5 в. Галлия, завоёванная германскими племенами франков, стала именоваться Франкским королевством. Предводителем франков был талантливый военачальник, умный и расчётливый политик Хлодвиг из династии Меровингов. Он в основном сохранил римские законы и сложившиеся социальные отношения, первым из германских вождей в бывшей Римской империи заключил союз с Римско-католической церковью. Смешение франков с галло-римским населением и слияние их культур создало своеобразный синтез — основу формирования будущей французской нации.

С момента смерти Хлодвига в нач. 6 в. Франкское королевство подвергалось непрерывным разделам и воссоединениям, выступало арендой бесчисленных войн различных ветвей Меровингов. К сер. 8 в. они утратили власть. Карл Великий, давший имя новой династии Каролингов, основал огромную империю в составе почти всей современной Ф., части Германии и в качестве данников — Северной и Центральной Италии и западных славян. После его смерти и раздела империи (843) как самостоятельное государство выделилось Западно-Франкское королевство. Этот год считается точкой отсчёта истории Ф.

К кон. 10 в. династия Каролингов прервалась; королём франков был избран Гуго Капет. Берущие от него начало Капетинги (их различные ветви) царствовали вплоть до Великой французской революции (1789). В 10 в. их королевство стало называться Ф.

Ф. эпохи первых Капетингов, формально единая, фактически делилась на ряд независимых феодальных владений. Стремление королей к централизации обеспечило постепенное преодоление феодальной раздробленности и формирование единой нации. Наследственное владение королей (домен) расширилось путём династических браков и завоеваний. Бесконечные войны и потребности растущего госаппарата требовали всё больше финансовых средств. К кон. 13 в. обложение налогами духовенства вызвало резкий протест папы римского Бонифация. Пытаясь заручиться поддержкой населения в борьбе с папой, король Филипп IV Красивый (1285—1303) созвал в 1302 Генеральные штаты — представительство всех 3 сословий. Так Ф. стала сословной монархией.

К нач. 14 в. Ф. была самым мощным государством Западной Европы. Но её дальнейшее развитие затормозилось из-за Столетней войны с Англией (1337—1453), проходившей целиком на французской территории. К 1415 англичане захватили почти всю Ф. и поставили под угрозу её существование как суверенного государства. Однако под предводительством Жанны д'Арк французские войска добились перелома в военных действиях, что в конечном итоге привело к победе французов и изгнанию англичан.

К кон. 15 в. завершение централизации обусловило автономность королевского финансового аппарата от сословного представительства и фактическое прекращение деятельности Генеральных штатов. Началось превращение сословной монархии в абсолютную.

В кон. 15 — сер. 16 в. Ф., пытавшаяся добиться гегемонии в Европе и присоединить Северную Италию, вела с Испанией и Священной Римской империей

Итальянские войны (1494—1559). Не принеся никаких политических результатов, они полностью истощили финансовые ресурсы Ф., что повлекло резкое ухудшение экономического положения страны. Рост социального протеста тесно переплелся с распространением реформационных идей. Раскол населения на католиков и протестантов (гугенотов) вылился в длительные Религиозные войны (1562—91), кульминацией которых стала массовая резня гугенотов в Париже (Варфоломеевская ночь, 1572). В 1591 королём Ф. под именем Генриха IV был провозглашён представитель младшей ветви Капетингов Генрих Бурбон, вождь гугенотов, принявший католичество. Изданный им Нантский эдикт (1598), уравнивая в правах католиков и гугенотов, положил конец противостоянию по религиозному признаку.

17 в. был временем укрепления французского абсолютизма. В 1-й трети его кардинал Ришелье, фактически правивший страной при Людовике XIII, в основном искоренил дворянскую оппозицию; её последним проявлением была Фронда — массовое движение, возглавленное принцами крови (1648—53), после разгрома которого крупная знать утратила политическое значение. Абсолютизм достиг пика в годы самостоятельного правления Людовика XIV (1661—1715). При нём знать не допускалась к управлению страной; его вершил сам «король-солнце», опиравшийся на госсекретарей и генерального контролёра финансов (этот пост в течение 20 лет занимал Ж.-Б.Кольбер, выдающийся финансист и меркантилист, много сделавший для развития французской промышленности и торговли).

В 17 в. Ф. вела в Европе войны, направленные либо на ликвидацию доминирования других государств (Тридцатилетняя война), либо на обеспечение собственной гегемонии (с Испанией в 1659, Голландские войны в 1672—78 и 1688—97). Все территориальные приобретения, полученные в ходе Голландских войн, были утрачены в результате войны за испанское наследство (1701—14).

Со 2-й пол. 18 в. изживший себя абсолютизм переживал острый духовный и экономический кризис. В духовной сфере его выражением стало появление плеяды философов и писателей, по-новому осмысливших острые проблемы общественной жизни (век Просвещения). В экономике непреходящий дефицит бюджета, длительный рост налогов и цен в сочетании с длительным неурожаем вызвали обнищание масс и голод.

В 1789, в обстановке резкого обострения социально-экономической ситуации, под давлением Третьего сословия (торговцев и ремесленников) после много-

летнего перерыва были созваны Генеральные штаты. Депутаты от Третьего сословия объявили себя Национальным собранием (17 июня 1789), а затем — Учредительным собранием, которое приняло Декларацию прав человека и гражданина. Восставший народ взял и разрушил символ «старого режима», королевскую тюрьму Бастилию (14 июля 1789). В августе 1792 была низвергнута монархия (король Людовик XVI казнён); в сентябре — провозглашена Республика. Восстание крайне левой части её сторонников привело к установлению кровавой якобинской диктатуры (июнь 1793 — июль 1794). После переворота 27—28 июля 1794 власть перешла к более умеренным термидорианцам, а в 1795 к Директории. Новый переворот, приведший Директорию к падению (ноябрь 1799), превратил Ф. в Консульство: правление сосредоточивалось в руках 3 консулов; функции Первого консула возложил на себя Наполеон Бонапарт. В 1804 Бонапарт был провозглашён императором, Ф. превратилась в империю.

В период Консульства и Империи велись непрерывные наполеоновские войны. Постоянные наборы в армию, рост налогов, неудачная Континентальная блокада истощили силы Ф.; разгром наполеоновских войск (Великой Армии) в России и в Европе (1813—14) ускорили крушение империи. В 1814 Наполеон отрёкся от престола; к власти вернулись Бурбоны. Ф. снова стала монархией (конституционной). Попытка Наполеона вернуть себе трон (1815) оказалась безуспешной. По решениям Венского конгресса (1815) Ф. была возвращена к границам 1790. Но основные достижения революции — отмена сословных привилегий и феодальных повинностей, передача земли крестьянам, правовые реформы (Гражданский и другие кодексы Наполеона) — отменены не были.

В 1-й пол. 19 в. Ф. сотрясали революции. Июльская (1830) была вызвана попытками сторонников Бурбонов (роялистов) восстановить во всей полноте «старый режим». Она стоила власти основной ветви Бурбонов, окончательно свергнутых революцией 1848. Президентом вновь провозглашённой II Республики стал племянник Наполеона — Луи-Наполеон Бонапарт. После государственного переворота 1851 и последовавшего за ним года военной диктатуры Луи-Наполеон короновался как император под именем Наполеона III. Ф. опять превратилась в империю.

Вторая империя (1852—70) стала периодом быстрого развития капитализма (главным образом финансово-спекулятивного), роста рабочего движения и захватнических войн (Крымской, Австро-итало-французской, Англо-франко-китайской, Мексиканской,

войны в Индокитае). Поражение во Франко-Прусской войне 1870 и невыгодный Франкфуртский мир (1871) сопровождался неудавшейся попыткой свержения правительства (Парижская Коммуна).

В 1875 была принята Конституция III Республики. В последней четверти 19 в. власть во Ф. стабилизировалась. Это была эпоха широкой внешней экспансии в Африке и юго-восточной Азии и формирования Французской колониальной империи. До конца не решённый нацией вопрос об оптимальной форме правления вылился в яростную борьбу между монархистами-клерикалами и республиканцами-антиклерикалами. Дело Дрейфуса, резко обострившее этот конфликт, поставило Ф. на грань гражданской войны.

В 20 в. Ф. вошла как колониальная империя, в то же время имеющая аграрно-индустриальную экономику, отстававшую от ведущих промышленных держав по развитию промышленности. Быстрый рост рабочего движения выразился в формировании в 1905 социалистической партии (СФИО, французская секция Социнтерна). В том же году антиклерикалы выиграли многолетний спор: был принят закон об отделении церкви от государства. Во внешней политике сближение с Великобританией и Россией положило начало Антанте (1907).

3 августа 1914 Ф. вступила в 1-ю мировую войну, которую и завершила 4 года спустя, в ноябре 1918, как держава-победительница (наряду с Великобританией и США). Версальский договор 1918 вернул Ф. Эльзас и Лотарингию (отошедшие к Пруссии по Франкфуртскому миру). Она получила также часть германских колоний в Африке и крупные репарации.

В 1925 Ф. подписала Локарнские договоры, гарантировавшие западные границы Германии. Тогда же велись колониальные войны: в Марокко (1925–26) и в Сирии (1925–27).

Война, существенно подтолкнув развитие прежде отстававшей французской промышленности, обеспечила ускорение экономического развития. Положительные структурные сдвиги в экономике — превращение Ф. в индустриально-аграрную державу — сопровождалось ростом рабочего движения. В 1920 была основана Французская коммунистическая партия (ФКП). Великая депрессия началась во Ф. позже, чем в других странах, и явилась менее острой, но более длительной. Ок. 1/2 лиц наёмного труда оказались частично занятыми, почти 400 тыс. — безработными. В этих условиях рабочее движение активизировалось. Под руководством ФКП было создано объединение «Народный фронт», с большим перевесом победив-

шее на парламентских выборах 1936. 7 июня 1936 профсоюзы и работодатели подписали Матиньонские соглашения, предусматривавшие рост заработной платы на 12%, 2-недельные оплачиваемые отпуска, заключение коллективных договоров, введение 40-часовой рабочей недели. Народный фронт находился у власти до февраля 1937.

В 1938 премьер-министр Ф. Даладье вместе с Н.Чемберленом подписал Мюнхенские соглашения, нацеленные на отсрочку войны в Европе. Но 3 сентября 1939 Ф., выполняя свои союзнические обязательства по отношению к Польше, объявила Германии войну. «Странная война» (бездеятельное пребывание в окопах на укреплённой франко-германской границе — «линии Мажино») длилась несколько месяцев. В мае 1940 немецкие войска обошли «линию Мажино» с севера и 14 июня 1940 вступили в Париж, 16 июня 1940 премьер-министр П.Рейно передал власть маршалу А.Петэну. По заключённому Петэном перемирию Германия оккупировала ок. 2/3 французской территории. Перебравшееся в расположенный в неоккупированной зоне г.Виши правительство проводило политику сотрудничества с фашистскими державами. 11 ноября 1942 германские и итальянские войска заняли неоккупированную часть Ф.

С начала оккупации во Ф. действовало движение Сопротивления, самой крупной организацией которого стал созданный ФКП Национальный фронт. Генерал Шарль де Голль, занимавший перед войной пост заместителя министра обороны, выступил 18 июня 1940 по радио из Лондона с призывом ко всем французам оказывать сопротивление фашистам. Де Голлю путём больших усилий удалось создать в Лондоне движение «Свободная Франция» (с июля 1942 — «Сражающаяся Франция») и обеспечить присоединение к нему воинских частей и администрации ряда французских колоний в Африке. 3 июня 1943, находясь в Алжире, де Голль образовал Французский комитет национального освобождения (ФКНО). 2 июня 1944 ФКНО, признанный СССР, Великобританией и США, был преобразован во Временное правительство Французской Республики.

С высадкой союзных войск в Нормандии (6 июня 1944) отряды Сопротивления перешли в наступление по всей стране. В ходе Парижского восстания (август 1944) была освобождена столица, а в сентябре — вся Ф.

После освобождения крайне сложная экономическая ситуация в сочетании с высоким престижем коммунистов и социалистов, много сделавших для победы, гарантировали им массовую поддержку избирате-



лей. Левые находились у власти в 1945–47. В 1946 была принята Конституция IV Республики, где предусматривалась ответственность правительства перед парламентом (парламентская республика). Конституция провозглашала наряду с гражданскими свободами социально-экономические права: на труд, отдых, охрану здоровья и т.п. Была проведена широкая национализация. В мае 1947, когда из правительства ушли коммунисты, сменившиеся представителями созданной де Голлем партии «Объединение французского народа», правительственный курс переместился вправо. В 1948 было подписано соглашение о франко-американском сотрудничестве (План Маршалла).

В 1946–54 Ф. вела колониальную войну в Индокитае, завершившуюся признанием независимости бывших колоний. С нач. 1950-х гг. усилилось национально-освободительное движение в Северной Африке. Марокко и Тунису была предоставлена независимость (1956). В Алжире с 1954 шли боевые действия, где Ф. не могла добиться успеха. Война в Алжире снова расколола страну, партии и парламент, вызывая непрерывную правительственную чехарду. Попытка правительства Ф.Гайяра предоставить Алжиру независимость вызвала мятеж алжирских французов — сторонников его сохранения в составе Ф., поддержанный командованием французских войск в Алжире. Они потребовали создать правительство национального спасения во главе с де Голлем. 1 июня 1958 Национальное собрание предоставило де Голлю соответствующие полномочия. К сентябрю 1958 его командой был подготовлен проект новой Конституции, предусматривавший кардинальное изменение соотношения сил между ветвями власти в пользу исполнительной власти. Проект был вынесен на референдум 28 сентября 1958; его одобрило 79,25% французов, принявших участие в голосовании. Так в истории Ф. начался новый период — V Республика. Президентом страны был избран Ш. де Голль (1890–1970), один из выдающихся политических деятелей 20 в. Созданная им партия, РПР, в 1958 преобразованная в Союз за новую Республику (ЮНР), стала правящей партией.

В 1959 Ф. объявила о признании права алжирского народа на самоопределение. В 1962 были подписаны Эвианские соглашения о прекращении боевых действий. Это означало окончательный развал французской колониальной империи, из которой ещё раньше (в 1960) вышли все колонии в Африке.

Под руководством де Голля Ф. проводила независимую внешнюю политику. Она вышла из военной

организации НАТО (1966), осудила интервенцию США в Индокитае (1966), заняла проарабскую позицию в ходе арабо-израильского конфликта (1967). После визита де Голля в СССР (1966) намечилось франко-советское политическое сближение.

В экономической сфере курс был взят на т. н. дирижизм — широкомасштабное государственное вмешательство в воспроизводство. Государство нередко пыталось подменить собой бизнес и рассматривало его как младшего партнёра по хозяйственной деятельности. Эта политика, обеспечившая индустриализацию с кон. 1950-х гг., к кон. 1960-х оказалась неэффективной — Ф. начала отставать и в экономическом развитии, и в социальных преобразованиях. В мае 1968 страну потряс острейший социально-политический кризис: бурные студенческие волнения и всеобщая забастовка. Президент распустил Национальное собрание и назначил досрочные выборы. Они показали укрепление позиций ЮНР (с 1968 — Союз демократов за Республику, ЮДР), завоевавшей св. 70% мандатов. Но личный авторитет де Голля был поколеблен. Стремясь упрочить его, президент решил провести референдум об административно-территориальной реформе и реформе Сената (апрель 1969). Однако большинство французов (53,17%) высказалось против предлагаемых реформ. 28 апреля 1969 де Голль ушёл в отставку.

В 1969 президентом Ф. был избран кандидат ЮДР Ж. Помпиду, а в 1974, после его кончины, — лидер правоцентристской партии Национальная федерация независимых республиканцев В. Жискара д'Эстен. В годы их правления правительство возглавляли голлисты (в т.ч. в 1974–76 — Ж. Ширак). С кон. 1960-х гг. начался постепенный отход от дирижизма, был проведён ряд социальных реформ, направленных на удовлетворение требований, выдвигавшихся в ходе кризиса 1968. В области внешней политики Ф. продолжала проводить самостоятельную линию, которая отличалась, однако, меньшей жёсткостью и большим реализмом. Нормализовались отношения с США. Со снятием вето со вступления Великобритании в ЕС (1971) активизировались усилия Ф. по расширению европейской интеграции. Продолжали развиваться советско-французские отношения; Ф. сохраняла ориентацию на разрядку и укрепление безопасности в Европе.

Первый «нефтяной шок» 1973–74 переломил тенденцию ускоренного экономического развития Ф.; второй (1981) — «тенденцию власти»: она перешла от правых, в руках которых находилась с 1958, к социалистам. В новейшей истории Ф. настал современный период — период «сосуществования», политической и

экономической неустойчивости, укрепления позиций бизнеса, постепенной модернизации общества.

### Государственное устройство и политическая система

Ф. — неделимое, светское, демократическое и социальное государство с республиканской формой правления. В административном отношении Ф. делится на 22 региона, 96 департаментов, 36 565 коммун. Крупнейшие города — Париж, Лион (1,3 млн), Лилль (1,0 млн), Ницца (0,8 млн), Тулуза (0,8 млн), Бордо (0,7 млн).

Действует Конституция, принятая путём референдума в 1958, с поправками 1962 (по вопросу об избрании президента), 1992, 1996, 2000 (в связи с подписанием соответственно Маастрихтского, Амстердамского и Ниццкого договоров) и 1993 (по вопросу об иммиграции).

*Форма правления* с 1958 — полупрезидентская республика: в Конституции чётко обозначен принцип приоритета президента, который не ответственен перед парламентом, но и не является главой правительства. С 1995 президентом Ф. является Ж.Ширак (переизбран в 2002), представитель правоцентристской партии «Союз за объединение народа» (СОН), наследницы голлистских партий.

Во французской политической системе президент — ключевая фигура. Президент избирается на 5-летний срок на мажоритарной основе прямым всеобщим голосованием (право голоса имеют все граждане по достижении 18-летнего возраста).

Основная функция президента — наблюдение за соблюдением Конституции, выполнение роли национального арбитра, обеспечивающего регулярную и надлежащую деятельность исполнительной власти и преемственность государства. Президент — гарант национальной независимости и территориальной целостности, соблюдения Ф. принятых ею международных обязательств, он верховный главнокомандующий, представляет страну на международной арене, назначает высших гражданских и военных должностных лиц. Назначает премьер-министра, совместно с ним формирует кабинет и прекращает полномочия последнего при его отставке. Президент председательствует на заседаниях кабинета и утверждает его решения.

Президент избирается независимо от парламента и имеет право его роспуска с обязательным условием объявления даты внеочередных выборов. Президент лишён права законодательной инициативы, но может издавать декреты и указы, обладающие силой законов, организовывать референдумы по вопросам внутренней и внешней политики. Президент пользуется

правом отлагательного вето на решения парламента. Наконец, Конституция предоставляет президенту чрезвычайные полномочия при возникновении «серьёзной и непосредственной угрозы» для территориальной целостности страны и нарушении «нормальной деятельности органов государственной власти». В целом президентская власть во Ф. — всеобъемлющая, определённых границ она не имеет.

Премьер-министр назначается президентом на неопределённый срок из состава депутатов партии, получившей большинство на выборах. В 2002 этот пост занял Ж.-П. Раффарэн. Премьер-министр ответственен и перед президентом, и перед парламентом. Он руководит деятельностью правительства и несёт за неё ответственность, обеспечивает выполнение законов, отвечает за обороноспособность страны. При необходимости ведёт вместо президента заседания Высшего национального совета обороны, а также в исключительных случаях — заседания Совета министров (при наличии специальных полномочий от президента в конкретной области). Премьер-министр совместно с президентом участвует в разработке экономической программы правительства, если они принадлежат к разным партиям (в противном случае это миссия президента).

Премьер-министр пользуется правом законодательной инициативы: он и члены кабинета могут издавать подзаконные акты по экономическим и социальным вопросам. Примерно 20% рассматриваемых парламентом законопроектов разрабатываются правительством, причём подавляющая их часть (4/5 и более) принимаются.

Французский парламент состоит из двух палат — Национального собрания и Сената. Депутаты Национального собрания избираются по мажоритарному принципу прямым, всеобщим, равным и тайным голосованием на 5-летний срок. С 1986 число депутатов Национального собрания — 577 (ранее 491). 1 депутатский мандат приходится на 100 тыс. избирателей. Проходят в парламент партии, чьи кандидаты преодолели 5%-й барьер во всех 96 департаментах. Члены парламента не имеют права занимать постов в структурах исполнительной власти. Обычная ежегодная парламентская сессия длится не менее 120 дней. Предусмотрена возможность созыва чрезвычайной сессии по просьбе премьер-министра либо большинства членов Национального собрания для обсуждения вопросов особой государственной важности; её открытие и закрытие осуществляется по особому декрету президента страны. На парламентских выборах 2002 избрана 12-я легислатура Национального собрания в следующем составе: СОН 355 мандатов, Французская соци-

алистическая партия (ФСП) 140, Союз в защиту демократии (СЗД) 29, ФКП 21, Радикальная партия 7, «Зелёные» 3, прочие 22.

Председатель Национального собрания — Р. Фори (СОН). Председатель, представляющий парламентское большинство, избирается на срок legislatury. Его основная задача — обеспечение нормального функционирования нижней палаты. 6 его заместителей — главы ведущих парламентских партий. Повестку дня парламентских заседаний определяет правительство, которое тем самым контролирует текущую деятельность Национального собрания.

Сфера *законодательной деятельности* Национального собрания зафиксирована в Конституции и ограничена 12 направлениями (в т.ч. обеспечение гражданских прав и свобод граждан; основные вопросы гражданского и уголовного права; национальная оборона; внешняя политика; правовое регулирование отношений собственности; национализация и приватизация, налогообложение и денежная эмиссия и, конечно, утверждение бюджета). Рассмотрение и утверждение бюджета — основная возможность парламента контролировать деятельность правительства; причём депутатам запрещается вносить предложения, ведущие к росту расходной части бюджета. Законотворчество осуществляется в рамках 6 постоянных комитетов (число, установленное Конституцией). Они включают 60–120 депутатов; председательствуют в них неизменно представители проправительственных партий.

Национальное собрание облечено правом добиваться отставки правительства. Процедура такова: при отклонении правительственной программы в целом или отдельного законопроекта правительство ставит вопрос о доверии; в ответ нижняя палата правомочна принять особую резолюцию порицания. При поддержке её не менее 50% депутатов кабинет обязан подать в отставку. Однако президент вправе, приняв отставку премьер-министра, тут же вновь назначить его на этот пост. Или, напротив, сместить премьер-министра, несмотря на поддержку его большинством парламентариев.

Верхняя палата парламента — Сенат (317 членов) избирается двухступенным голосованием и каждые 3 года обновляется на треть. Структура Сената идентична структуре Национального собрания. Сенат, в отличие от нижней палаты, не может прекратить деятельность правительства; по отношению к принимаемым Национальным собранием законам Сенат обладает правом отлагательного вето. Состав Сената на май 2003: СОН 83 мандата, ФСП 68, Союз цент-

ристов 37, Либеральные демократы 35, Объединённые демократов за социализм и Европу 16, ФКП 16, прочие 66 мандатов.

На основании Конституции 1958 во Ф. был создан квазисудебный орган — Конституционный Совет. Он рассматривает акты, издаваемые законодательной и исполнительной ветвями власти, на предмет их соответствия Конституции. В Совете 9 членов. Право номинировать их имеют президент страны, главы Национального собрания и Сената (по 3 члена каждый). Назначение производится на девятилетний срок и не может быть повторным. Председатель Совета назначается президентом Ф. из числа членов Совета.

С 1982 *исполнительная власть* на местах — выборная (до этого осуществлялась префектами, назначаемыми премьер-министром). На уровне департаментов выборными органами являются генеральные советы, на уровне регионов — региональные советы.

Во Ф. сложилась *демократическая и многопартийная система*. Действует ок. 25 партий; в выборах 2002 участвовали 16 из них. Однако реальное влияние на политическую жизнь оказывают всего 3–4 партии. Это в первую очередь правоцентристское Объединение в поддержку республики (ОПР), в 2002 преобразованное в СОН, и левоцентристская — ФСП. В кон. 1980-х гг. в разряд основных партий вошёл крайне правый Национальный фронт (НФ). В 1990-е гг. наблюдалось укрепление трипартизма, связанное главным образом с ростом электоральных успехов НФ на фоне стабилизации правого центра и ослабления социалистов.

ОПР, возникшая в 1976 как преемница ЮДР, во внешней политике продолжила голлистскую традицию «особого пути» Ф. — великой державы и международного посредника. В 1990-е гг. с усложнением отношений между индустриальными и развивающимися странами, с ликвидацией советского блока потребность во французском посредничестве резко сократилась; рудименты голлизма оставались в виде «особого подхода» Ф. практически ко всем проблемам мировой политики и евростроительства. В экономической сфере ОПР, в отличие от правоцентристских партий др. индустриальных стран, не перешла к неолиберализму. Позиция ОПР по основным экономическим вопросам (роль государства в экономике, отношение к бизнесу, борьба с безработицей) перед президентскими и парламентскими выборами 2002 напоминала взгляды европейских социал-демократов. С нач. 1980-х гг. на президентских и парламентских выборах ОПР неизменно набирала 20–22% го-

лосов. В 1-м туре президентских выборов 2002 кандидат от ОНР Ж.Ширак получил 19,7%, обогнав лидера НФ Ж.-М.Ле Пена всего на 2%.

Перед лицом угрозы победы НФ ОНР поставила задачу сплачивания правоцентристских сил. Созданное вокруг неё движение Объединение в поддержку президента стало важным фактором победы правоцентристов на выборах (во 2-м туре Ж.Ширак получил 81,96%). В дальнейшем движение было преобразовано в СОН, лидером которого стал известный деятель ОНР Ален Жюппе. Экономическая программа СОН, по-прежнему не провозглашая открыто принципов неолиберализма, предусматривает уменьшение функций государства и усиление поддержки бизнеса. В политической сфере СОН ставит своей задачей сохранение и поддержание роли великой державы, лидера европейской политики (это проявилось в позиции Ф. в период войны в Ираке 2003).

Вторая основная партия Ф. — ФСП, сформированная в 1971 на базе СФИО, видит свою задачу в постепенной трансформации общества в направлении социализма при сохранении рыночной экономики. На президентских выборах 2002 ФСП потерпела поражение, её кандидат — премьер-министр Л.Жоспэн, набрав всего 16,2% голосов, не прошел во 2-й тур. Поражение 2002 продолжило неудачи социалистов, начавшиеся с сер. 1980-х гг. и вызванные их резким смещением вправо. В 1972 ФСП, пребывавшая в глухой оппозиции, выдвинула лозунг «разрыва с капитализмом» через широкомасштабную национализацию, ввод директивного планирования, «справедливое распределение» доходов путём радикального реформирования налогообложения и т.п. С этой программой ФСП и её лидер Ф.Миттеран одержали уверенную победу на президентских и парламентских выборах 1981. Однако значительное ухудшение экономического положения, вызванное реализацией мер по «разрыву с капитализмом», заставило ФСП обратиться к практике, а затем и к теориям из арсенала правых. В следующей программе социалистов (1991) обществу предлагался уже не «некапиталистический путь развития», а всего лишь другая модель управления экономикой. В результате ФСП начала быстро терять электорат, что пошатнуло её властные позиции. Полномочия социалистов были полномасштабными лишь в 1981—86 и в 1988—93 гг., а в остальные годы ограничивались либо исполнительной, либо законодательной властью, что приводило к сосуществованию соответственно либо левого президента с правыми правительствами (1986—88, 1993—95), либо правого президента с левым правительством

(1997—2002), либо к полному уходу власти в руки правых (1995—97). В 1990-е — нач. 2000-х гг. социалисты проигрывали все выборы — от муниципальных до европейских (кроме парламентских 1997).

Постоянные поражения ослабили функцию ФСП как «несущего элемента» партийной структуры и, как следствие, позиции всей левой группировки французской партийной системы, и без того осложнённые резким ухудшением положения коммунистов. До нач. 1990-х гг. ФКП удавалось сохранить стабильный 8—10%-й электорат. Но затем он сокращался: одной части избирателей позиции ФКП казались слишком традиционными и догматическими, другой, наибольшей, недостаточно радикальными. На президентских выборах 2002 за генерального секретаря ФКП Р.Ю проголосовало всего 3,4% избирателей. ФКП, окончательно утратившая положение значимой политической силы, отстаёт по популярности от крайне левых партий, лидеры которых на 1-м туре президентских выборов 2002 в совокупности набрали 11,2% голосов (в т. ч. Рабочая сила — 5,7%, Коммунистическая революционная лига — 4,3%). Суммарный процент сторонников ФСП и ФКП в 1981—2002 уменьшился с 37 до 19,6%.

Утрата позиций традиционными левыми партиями во многом связана с глубокими сдвигами во французском обществе: переходом к постиндустриальной ступени развития, ростом образовательного уровня, ликвидацией наиболее вопиющих форм неравенства, размыванием прежних крупных социальных групп и их политических субкультур, уходом в прошлое поколений, считавших центральными проблемами классовое противостояние, президентский или парламентский варианты республиканского строя. Всё это ведёт к увеличению голосования не по социальной принадлежности, а исходя из личностных политических пристрастий и интересов. Отсюда — появление множества мелких партий и дробление электората.

В современной Ф. сложилась ситуация, когда малочисленность сторонников новейших мировых общественных проектов (неолиберализма, модернизации, интеграции) не позволяет сформировать крупную партию в их поддержку. Напротив, значительный сегмент избирателей, требуя изменений, понимает под ними движение назад, своего рода контрреформацию. Самые последовательные и активные противники неолиберализма и интеграции — электорат правых и левых экстремистских партий: 1/3 голосующих французов.

Восхождение к власти крайне правого Национального фронта началось с 1974 (0,9% на президентских



выборах). НФ долгое время не представлялся существенной политической силой. Его значимость стала быстро расти в 1990-е гг., когда Ф. охватил глубокий и затяжной экономический кризис.

Идеологические построения НФ весьма примитивны. Долгосрочное ухудшение состояния французской экономики объясняется наплывом иммигрантов, оккупировавших рабочие места, и заговором крупных иностранных капиталов и «брюссельских технократов», которым чужды интересы Ф. Предлагаемые рецепты — усиление президентской власти и силовых структур, прекращение иммиграции, выход из ЕС, включая отказ от евро.

НФ пока не в состоянии трансформировать увеличение электорального влияния в рост политической влиятельности. Мажоритарная избирательная система и отказ центральных организаций ОНР и ФСП от предвыборных соглашений с НФ до сих пор способствовали довольно успешному отражению попыток проникновения крайне правых в различные органы власти, в т.ч. в Национальное собрание. Поэтому третья основная партия Ф. — пока «сила без власти», не оказывающая влияния на внутреннюю и внешнюю политику.

Для современной Ф. характерно относительно невысокое значение профсоюзов. Профсоюзное движение, как и партийное, отличается множественностью образующих его организаций. Основные среди них: Всеобщая конфедерация труда (ВКТ), традиционно близкая к ФКП; придерживающаяся социалистической ориентации Французская демократическая конфедерация труда (ФДКТ), независимые ВКТ-Форс увриер и Всеобщая конфедерация кадров. Французские профсоюзы, прежде действительно массовые организации, объединявшие св. 30% лиц наёмного труда, теперь заявляют о 1,5 млн членов (10% наёмной рабочей силы). Однако из этого числа подавляющая часть — функционеры, работающие по найму (например, в ФДКТ — 810 тыс. из 865 тыс. заявленных членов).

Среди предпринимательских ассоциаций крупнейшим выступает Движение французских компаний (Медеф), группирующее 750 тыс. фирм. Медеф принимает активное участие в разработке экономической политики, даёт правительству рекомендации по внешнеэкономическим вопросам, наравне с профсоюзами участвует в регулировании рынка труда и в управлении социальной сферой.

*Внутренняя политика* с 1980-х гг. отличалась существенной неустойчивостью. В условиях, когда 2

основные правящие партии предлагали обществу диаметрально противоположные варианты социального устройства и модели развития, курс непосредственно зависел от партийной принадлежности премьер-министра и круто разворачивался с его сменой. Когда этот пост занимали социалисты, внутренняя политика имела выраженную социальную направленность и перераспределительный характер; эти черты утрачивались, когда во главе правительства вставали представители ОНР, стремившиеся поддерживать бизнес через уменьшение перераспределения. Частая смена правящих партий у руля правления лишила и ОНР, и ФСП возможности доводить до конца начатые каждой из них реформы, что негативно сказывалось на состоянии экономики. Более последовательным был курс в других областях общественной жизни, где производимые реформы не аннулировались со сменой власти. Так, в 1980–90-е гг. была отменена смертная казнь; проведена административная реформа, объединявшая 96 департаментов в 22 более крупных региона; расширены полномочия местных органов власти. В социальной сфере произошли: снижение пенсионного возраста с 63 до 60 лет, увеличение продолжительности отпусков до 5 недель, сокращение рабочей недели с 40 до 39, а затем и до 35 ч, расширение прав профсоюзов и т.п.

Одно из основных направлений внутренней политики правительства Ж.-П.Раффарэна — борьба с преступностью, действительно заметно возросшей в 1990-е гг. с обострением экономического положения, ростом безработицы, особенно среди иммигрантов. Снижение уровня преступности было центральным лозунгом предвыборной кампании Ж.Ширака, настаивавшего в этой связи на необходимости укрепления соответствующих силовых структур. Во 2-й пол. 2002 была проведена реформа полиции: расширены её штаты (которые находились на уровне 1945 — при 20-миллионном росте населения) и полномочия полицейских. Ещё одно направление внутренней политики — административная реформа, предусматривающая децентрализацию, придание большей самостоятельности местным органам власти.

Основным направлением *внешней политики* Ф. в последней четверти 20 — нач. 21 в. явилось евростроительство. Создание Единого экономического пространства, общей политической власти, совместной системы обороны неизменно провозглашается основными целями всех президентов и всех правительств. Ф. поддерживала все меры по объединению Европы: Шенгенское соглашение 1990, Маастрихтский договор (хотя на об-

пенациональном референдуме в его пользу высказались лишь 50,8% избирателей), Амстердамский (1997) и Ниццкий (2000) договоры. Она явилась сторонницей вступления в ЕС Греции, Испании и Португалии и нового этапа расширения в восточноевропейском направлении, намеченного на 2004, хотя и с оговорками, касающимися распределения аграрных субсидий.

Для внешнеполитического курса Ф. характерен постоянный антиатлантизм, особенно ярко выражавшийся в позиции Ш. де Голля, ставший глуше после его ухода, но окончательно не исчезнувший. Ф. постоянно противопоставляет свою позицию американской практически по всем вопросам международной жизни. Последним по времени примером стало отношение Ф. к американским действиям в Ираке, вызвавшее очередное ухудшение франко-американских отношений.

С сер. 1990-х гг. наметились изменения в отношениях с развивающимися странами, выразившиеся в отказе от сохранения приоритетных зон стратегического влияния в бывших колониях и в более глобальном подходе, предусматривающем переориентацию помощи в направлении наиболее бедных стран независимо от их бывшей колониальной принадлежности.

Будучи членом НАТО с момента его основания, Ф. покинула военную организацию в 1966. Она не вернулась в неё до сих пор, хотя в 1995 вновь стала членом Комитета НАТО по обороне, а в 1999 участвовала в операции в Косово. Это возвращение становится всё проблематичнее, учитывая стремление Ф. к созданию самостоятельных Вооружённых сил ЕС.

Французские *Вооружённые силы* включают сухопутную армию, Военно-морской и Военно-воздушный флот, а также корпус жандармов. Численность Вооружённых сил 390 тыс.чел. (в т.ч. ВМС 63 тыс.чел. и ВВС 83 тыс.чел.). Переход к профессиональной армии (с 2000) был осуществлён в рамках проводимой с 1996 военной реформы, завершение которой намечено на 2015. Её основные задачи — пересмотр военной доктрины с перемещением акцентов на быстрое реагирование по пресечению очагов конфликтов в любой точке планеты, повышение эффективности ВС при уменьшении их численности примерно до 300 тыс.чел., а также сокращение военных расходов. Их доля в госбюджете за 1992—2002 уменьшилась с 3,4 до 2,57% при сохранении и даже расширении финансирования приоритетных программ в области новейших вооружений. По размерам военных расходов Ф. заметно превосходит Германию, Великобританию, Италию. У Ф. также более высоки затраты на военные НИОКР и закупки вооружений (в бюджете 2002 — 28% военных расходов).

Ф. — одна из самых мощных военных держав мира. Её ВПК обеспечивает национальные ВС современными видами вооружений, а также осуществляет их широкий вывоз за рубеж. В 2002 Ф. занимала 3-е место в мире по экспорту обычных вооружений. Ф. — ядерная держава, на вооружении её армии — 348 ядерных боеголовок. Ими оснащены самолёты наземного базирования и авиация авианосца «Шарль де Голль», а также 2 подводные лодки (спуск на воду третьей планируется на 2004).

Ф. имеет дипломатические отношения с РФ. Ф. признала СССР 28 октября 1924.

### Экономика

Экономическая эволюция Ф. во 2-й пол. 20 в. отличалась необычно широкими масштабами деятельности государства. Это вмешательство, позволившее Ф. преодолеть исторически сложившееся отставание в экономической сфере, до сер. 1960-х гг. было относительно эффективным. Но впоследствии попытки расширить участие государства в производстве, сохранить «перераспределительную экономику» и «государство всеобщего благосостояния» явились анахронизмом, обусловившим ухудшение состояния французского хозяйства и снижение динамики его развития. С переходом исполнительной и законодательной власти к правоприемникам в экономической и социальной сфере начались реформы по либерализации.

ВВП Ф. 1520 трлн евро (2002). Ф. занимает четвёртые места по удельному весу в мировых ВВП и экспорте. Однако доля Ф. в ВВП и экспорте развитых стран в 1980—90-е гг. сокращалась: соответственно с 6,9 до 6,04%, и с 8,86 до 8,11%. Душевой ВВП 25,50 тыс. евро (2002). Безработица 9,1%, годовой прирост потребительских цен 1,8% (2002).

Экономический рост 1980-х — нач. 2000-х гг. характеризовался неравномерностью. Основные макропоказатели росли медленно в начале обеих десятилетий, особенно в 1991—95; благоприятная конъюнктура складывалась во 2-й пол. 1980-х гг. и в 1996—2001. Новый спад был отмечен в 2002 и во многом обусловлен снижением мирового спроса, ростом цен на энергоносители. Выход из кризиса намечен в сер. 2003.

Сдвиги в ВВП по производству состояли в снижении значимости сельского хозяйства и промышленности при одновременном повышении сферы услуг. Удельный вес аграрного сектора снизился в 1980—2002 с 3,7 до 3,1%, промышленности, включая строительство, — с 42,0 до 26,4%. Соответственно услуги возросли с 54,3 до 70,5%. Современная структура ВВП по производству полностью соответствует ана-

логичным пропорциям других развитых стран. Это относится и к французской структуре занятости, где изменения шли в тех же направлениях. За указанный период пропорции занятости перераспределились от сельского хозяйства и промышленности со строительством (падение с 8,7 до 4,5% и с 34,2 до 23,1% соответственно) к сфере услуг (рост с 57,1 до 72,4%).

На французскую *промышленность* (без строительства) приходится 22,2% ВВП, 3,93 млн занятых, 20% общего объёма инвестиций, 94% товарного экспорта, 1/3 прямых зарубежных капиталовложений. Довольно вялое развитие этой сферы в 1980-е — сер. 90-х гг. в последнее пятилетие 20 в. сменилось быстрым ростом (3,8% в среднем ежегодно). Инвестиции росли на 7–8%, в т.ч. в нематериальные активы (подготовка специалистов, НИОКР, закупка компьютерных программ, реклама) — на 10–12% в год. Ускорению способствовали хорошая мировая конъюнктура, повышение внутреннего спроса вследствие рассасывания безработицы, общее улучшение позиций французского частного бизнеса, окрепшего к концу века. Не последнюю роль сыграл низкий курс франка при переходе к единой евровалюте. Французская промышленность без ущерба для себя пережила кризис 1997–98. Хуже была реакция на кризис нач. 21 в.: в 2001 прирост продукции равнялся всего 0,6%, в 2002 — 1,6%.

В 1980–90-е гг. в промышленности продолжались глубокие структурные преобразования, состоявшие в концентрации усилий на нескольких передовых отраслях — автомобилестроении, производстве телекоммуникационного оборудования, фармацевтике и парфюмерии, аэрокосмической технике, ядерной энергетике. Совокупный удельный вес этих 5 отраслей в товарообороте промышленности — 43,8%.

Ведущее положение занимает автомобилестроение (17,7% общепромышленного оборота). С кон. 1980-х гг. годовой выпуск автомобилей устойчиво держится на уровне 3 млн шт. (2002 — 3,100 млн, 5,4% мирового производства, 20,3% западноевропейского). Экспорт автомобилей 42,6% общего объёма их производства. 99% производства отрасли принадлежит 2 группам — «Пежо-Ситроен» и «Рено». Они примерно поровну контролируют св.60% национального рынка и 23,8% западноевропейского, на котором пока заметно уступают немецким производителям.

На 2-м месте по объёму производства фармацевтика и парфюмерия (в общепромышленном обороте 13,2%). По стоимости выпускаемых фармацевтических препаратов Ф. стоит на 4-м месте в мире, а по их душевому потреблению — на 3-м (после США и Япо-

нии). Экспорт отрасли 30% производства. Основные производители — концерны «Рон-Пуленк» (6-е место в мире), «Эльф-Атошем» и «Эр ликид».

Париж — признанная парфюмерная столица мира, где действуют такие знаменитые производители дорогостоящих косметических средств, как Шанель, Риччи, Сен-Лоран. Более массовую продукцию производит «Л'Ореаль» — 13% мирового оборота парфюмерии, 1-е место в мире. Французские парфюмеры вывозят за рубеж 38,5% своей продукции.

Совсем немного уступает фармацевтике и парфюмерии электротехническое и электронное машиностроение (13,0% общепромышленного оборота). Св. 1/2 продукции отрасли (54,6%) — конторское оборудование и компьютеры, оборудование для дальней связи и электронные компоненты. Экспортируется 48,8% изделий (в т.ч. электронных компонентов 59,8%). Основной производитель — концерн «Алькател» входит в первую тройку мировых производителей телекоммуникационного оборудования. На него приходится 39,6% национального отраслевого рынка; на группу «Томсон» (2-й в мире производитель электронного оборудования военного назначения) — 23%.

В области аэрокосмического производства Ф. — признанный западноевропейский лидер. Компания «Аэроспасьяль» — один из ведущих участников евроконсорциума «Эйрбас индастри» (основного поставщика гражданских самолётов на европейский рынок), где ей принадлежит 37,9% акций. Она также владеет 70%-м пакетом акций объединения «Еврокоптер» (1-е место в мире в производстве гражданских и 2-е — военных вертолётов). Концерн «Арианспейс» контролирует примерно половину мирового рынка коммерческих запусков искусственных спутников Земли.

В последние десятилетия 20 в. *атомная энергетика* стала основой энергетической промышленности Ф., дающей сейчас 10,5% общепромышленного оборота. Этому способствовало наличие собственных крупных запасов урана. При росте потребления первичных энергоносителей за 1980–2002 с 56 до 134 млн т условного топлива доля АЭС в нём постоянно росла: за 1980–2002 с 6,6 до 38% общенационального потребления. Удельный вес других энергоносителей за эти годы либо сокращался (уголь с 18,1 до 4%, нефтепродукты с 54,4 до 36%, гидроэнергия с 8,6 до 3%), либо рос незначительно (газ с 7 до 14%, альтернативные виды энергии — до 7%). В 2002 на АЭС вырабатывалось 77% электроэнергии (1-е место в мире).

Как и в других развитых странах, переход к постиндустриальной ступени развития сопровождался во Ф. дальнейшим снижением доли *сельского хозяйства* в основных народнохозяйственных структурах. Уменьшилась и доля продовольствия в национальном экспорте (9,6% в 2002). В абсолютном выражении за этот период объём сельскохозяйственного производства увеличился на 87%. И хотя французские политики больше не ставят целью превращение страны в «житницу Европы», как во времена де Голля, на Ф. приходится 23,7% аграрной продукции Западной Европы (1-е место в ЕС).

В 1980–90-е гг. в отрасли продолжался процесс концентрации. Ф. традиционно, ещё с наполеоновских времён, — страна мелких хозяйств с раздробленным землевладением. Хотя средняя площадь хозяйства почти удвоилась по сравнению с нач. 1980-х гг. (соответственно 42 и 23 га), мелкими и мельчайшими являются 49% хозяйств (в т.ч. у 29,1% — площадь менее 5 га). Лишь 1/3 хозяйств владеет сельскохозяйственными площадями от 50 га и выше (в т.ч. от 100 га — 12,2%). Именно эти крупные землевладельцы дают 75,7% аграрной продукции.

Важный фактор развития сельскохозяйственного производства — рост технической оснащённости. С кон. 1980-х гг. количество тракторов во французском аграрном секторе уменьшилось, но в основном за счёт менее мощных (до 80 л.с.), тогда как доля более мощных увеличилась с 16,2 до 33,8%. Активно применяются многие другие машины и механизмы. Отрасль полностью электрифицирована.

В отличие от большинства других европейских стран, чьё сельское хозяйство ориентировано на животноводство, аграрная сфера Ф. многопрофильна. Растениеводство, которое считают основным направлением деятельности 39,8% хозяйств, занимает половину пахотных площадей и даёт 48,9% общей стоимости сельскохозяйственной продукции. Его традиционная специализация — производство мягкой пшеницы. Ф. — одна из великих зерновых держав современного мира (3-е место среди развитых стран и 1-е в Западной Европе, половина западноевропейского экспорта зерновых). На пшеницу приходится 64% продукции выращиваемых зерновых (55% — на мягкую). По объёму экспорта пшеницы Ф. находится на 2–3-м местах в мире (с Канадой после США).

Из других зерновых культур представлены овёс, ячмень, рожь, кукуруза. Важную роль играют виноградарство, производство масличных культур, садоводство и огородничество. В виноградарстве действует 13,9% хо-

зяйств. Под виноградники занято 2,9% пахотных земель, но эта отрасль даёт 28,5% сельскохозяйственной продукции. Ф. — основной мировой производитель вина (делит 1–2-е места в мире с Италией). Объём производства 62,93 млн гектолитров (2002). Производится более тысячи сортов вин, 1/4 из которых — марочные. Ок. 20% вин идёт на экспорт. Сектор масличных культур обеспечивает 6,3% сельскохозяйственной продукции. На Ф. приходится 39,2% европейского производства масличных. Продукция овощеводства и садоводства составляет 10,5% общей стоимости продукции аграрной сферы. По среднедушевому потреблению овощей Ф. — лидер в современном мире. Она занимает 2-е место в мире по сбору яблок, 1–2-е места в Западной Европе по урожаю абрикосов и груш.

Животноводство даёт 51,1% стоимости сельскохозяйственной продукции, в т.ч. разведение крупного рогатого скота — 16,1%. По его поголовью Ф. на 1-м месте в Западной Европе, на 6-м — в мире (20,3 млн голов). Это примерно 1/4 поголовья ЕС. На Ф. приходится также 10% поголовья овец и 12,9% — свиней ЕС (соответственно 15,93 и 9,32 млн голов). Она является ведущим европейским производителем мяса и находится в первой пятёрке мировых его производителей (3755 млн т в 2002). Развито и молочное животноводство (18% стоимости сельскохозяйственной продукции). Ф. — 2-й в мире производитель сыров (св. 2 млн т) и сливочного масла, 2-я страна ЕС по производству цельномолочной продукции. Хорошо развивается птицеводство: и здесь Ф. 2-я в мире после США и 1-я в Европе.

Ф. — одна из самых мощных *транспортных держав* мира. Высокого уровня достигли автодорожные и авиационные перевозки, а также железнодорожный транспорт. На эти отрасли приходится 7,3% ВВП и 7,9% занятых. В 2002 общий объём наземных перевозок достиг 215,3 млрд ткм; 79% его (169,8 млрд) были осуществлены автодорожным транспортом. Ф. обладает густой сетью дорог с искусственным покрытием (1,1 млн км — 2-е место в мире после США). По качеству дорожного покрытия, оснащённости указателями с французскими дорогами в континентальной части Европы сопоставимы, пожалуй, только немецкие. Грузы перевозят 9,2 млн грузовиков, 10% перевозок — комбинированные.

Протяжённость железных дорог достигла своего максимума в 1930-е гг. и затем сокращалась (2002 — 32 тыс.км). Грузооборот 50,4 млрд ткм. Пассажиروперевозки 48,9 млрд пассажиро-км. 2/3 их объёма по количеству пассажиров приходится на Парижский узел. Его исключительное господство в крайне централизо-



ванной железнодорожной сети — характерная черта французского железнодорожного строительства с 19 в.

Железные дороги Ф. активно электрифицируются. Протяжённость электрифицированных линий — 13 570 км. Широко представлен скоростной транспорт (350 км/ч). Ф. — один из мировых лидеров в его разработке и внедрении. Первая скоростная линия была открыта в 1981 между Парижем и Лионом. Сейчас такие линии связывают столицу с Марселем, Страсбургом, Ниццей, Ла-Рошелею, а также Брюсселем и Лондоном (тоннель через Ла-Манш). В перспективе — продление ветки на Брюссель до Амстердама и Кёльна, ла-рошельской — до Бордо, лионской — на территорию Италии и Швейцарии.

В 2002 авиатранспортом было перевезено 79,6 млн пассажиров и 1,9 млн т грузов. Основная часть перевозок приходится на Парижский комплекс, где функционируют 2 крупных аэропорта: «Руасси-Шарль де Голль» и «Орли» (вместе 67,3% всех национальных внутренних и внешних пассажирских и 89% грузовых перевозок). «Ле Бурже», ранее основной аэропорт столицы, ныне обслуживает только деловую авиацию. Региональные аэропорты — Ниццкий, «Сатоля» (Лион) и Тулузский — в совокупности перевозят за год 19,7 млн пассажиров, 6,3% общенационального объёма грузов.

Значение водного транспорта во внутренних и внешних перевозках невелико. Тоннаж торгового флота — 4,5 млн т. Ф. обладает 89 морскими портами с общим грузооборотом 300 млн т. 90% его приходится на 6 портов, в т.ч. 48% — на Марсель и Гавр (соответственно 113 и 47,4 млн т); остальные перевозки идут через Дюнкерк, Кале, Руан и Бордо. Длина внутренних судоходных путей — 8,5 тыс. км, но используются только 5,5 тыс. Грузооборот речного транспорта 181,6 млрд ткм (2001).

1990-е гг. стали периодом исключительно быстрого развития сектора связи (точнее, информационно-коммуникационных услуг); в 1996—2000 средний ежегодный прирост его продукции составлял 20%. Рост сочетался с огромными качественными сдвигами, которые позволили не только ликвидировать длительное отставание в области телефонизации от других западных стран, но и создать к нач. 21 в. одну из наиболее современных в Европе систем электронной цифровой связи. Сдвиги были обусловлены в первую очередь скачкообразным расширением мобильной телефонной связи и увеличением числа пользователей Интернета. За 2001—02 численность абонентов мобильной связи возросла с 31 до 37,3 млн. Это составляет 62,5% населения — пока меньше, чем в Великобритании, Италии, Испании, скандинавских странах, но больше, чем в США (50%).

В 1997 во Ф. было 500 тыс. пользователей Интернета, к нач. 2002 — уже 19 млн чел., 31,9% населения (среди управленцев и лиц, занятых интеллектуальным трудом — 73,1%, среди студентов и учащихся — 73,3%). Из планетарного числа пользователей Всемирной паутины на Ф. к 2002 приходилось 4%.

Важную роль во французской экономике играет торговля (13,0% ВВП, 13,4% занятых). Основное изменение с 1980-х гг. — переход от мелкорозничной к интегрированной организации, к современным комплексам: супер- и гипермаркетам. Супермаркетом во Ф. считается магазин торговой площадью 400—2500 м<sup>2</sup>, гипермаркетом — от 2500 м<sup>2</sup>, более 1/3 оборота которого даёт торговля продовольственными товарами (в отличие от «большого магазина» с аналогичной площадью, но торгующего преимущественно промтоварами). В нач. 1980-х гг. на долю интегрированной торговли приходилось 27% розничного оборота, в 2002 — 51,4%. В 1986—95 в стране открывалось по 350—450 супер- и гипермаркетов ежегодно, в 1996—97 — до 200, а в 1998—2002 — до 100. По этому показателю Ф. находится на одном из первых мест в ЕС, отставая лишь от Финляндии, Ирландии и Дании. Сейчас рыночная доля интегрированной торговли — 66,7% по продовольствию и 20,4% — по промтоварам. В последней области первенствуют специализированные (непродовольственные) магазины, хотя их доля постепенно снижается (только за 1995—2002 — с 41,9 до 40,4%).

Ф. продолжает оставаться классической страной мелкой торговли. Торговые точки площадью до 40 м<sup>2</sup>, в основном торгующие продовольствием, составляют не менее 20% предприятий отрасли. Но их число уменьшается (в 1995—2002 в среднем на 6% в год), а рыночная доля падает (с 28,5 до 24,1%).

За 1980—2002 во французской экономике произошёл скачкообразный рост доли сектора услуг. Динамика услуг между 1980—2002 превышала темп экономического роста в 1,2 раза. Особенно быстро развивались услуги предприятиям (+5,2% в среднем ежегодно). Основная часть данной сферы — услуги рыночного характера, в т.ч. 60% — услуги предприятиям. Это две группы: консалтинг, включающий не менее десятка видов деятельности (юридической, рекламной, бухгалтерской, инженеринговой, маркетинговой, информационной и т.д.) и т. н. операционные услуги — прокат, подбор персонала, охранные мероприятия и др. В консалтинге занято 244,3 тыс. предприятий, в операционных услугах — 92,5 тыс. Понятно, что основные пользователи этих услуг — компании (80% потребления). Но они же — и крупные потребители услуг населению, особенно предоставляемых

турагентствами (57%), риэлторскими фирмами (41%) и гостинично-ресторанным сектором (39%). Рынок рыночных услуг растёт главным образом за счёт расширения их потребления компаниями.

*Кредитно-финансовая система* представлена Французским банком, 412 коммерческими банками и 531 финансовой компанией. С момента вступления в еврозону Французский банк играет ограниченную роль в денежно-кредитной политике. Резервы монетарного золота в 2001 составляли 97,75 млн тр.унций; ставка рефинансирования — 4,23%, процентные ставки по кредитам равнялись 6,7%, по депозитам — 2,63%. Банки отличаются высокой степенью концентрации: на 8 крупнейших из них приходится 86% выданных кредитов и 74% активов. Как и везде в индустриальных странах, во Ф. идёт активный процесс универсализации банковских и финансовых услуг, обостряющий конкуренцию между различными финансовыми институтами.

Ф. — единственная крупная развитая страна, где в 1980—90-е гг. официально не были приняты на вооружение ни монетаристская теория, ни либеральная хозяйственная практика. Экономическая политика социалистов в периоды их пребывания у власти основывалась на кейнсианских методах регулирования, т.е. на стимулировании спроса. Правые демонстрировали попытки стимулирования предложения, впрочем, достаточно ограниченные.

В экономической политике кон. 20 в. просматривается несколько вех, отмечающих эти противоположные тенденции. Первой стала национализация нач. 1980-х гг., беспрецедентная для послевоенного периода. В руках государства оказались треть промышленности, 2 ведущих финансовых холдинга, 36 крупных банков, многие страховые компании. Одновременно вводился активный ценовой и валютный контроль, жёсткий налог на крупные состояния.

Путём огромных бюджетных вливаний социалисты добились оздоровления огосударствлённых компаний. Но дефицит госбюджета резко возрос, а бизнес стал массово сворачивать производство во Ф. Вынужденный переход социалистов к политике жёсткой экономии качнул маятник избирательских предпочтений вправо — и победившая на парламентских выборах ОНР предприняла попытку разворота экономики «лицом к рынку», ставшую следующей вехой в экономической политике. Были начаты приватизация огосударствлённых компаний, дерегулирование финансовой сферы (отмена контроля над валютными операциями, над движением капиталов, снятие многочисленных ограничений с финансовых рынков, ликвидация ценового контроля). Пере-

хватившие в 1988 власть социалисты не вернулись к национализации и не внесли никаких изменений в финансовую сферу. Однако они практически остановили приватизацию и снова стимулировали спрос, оперируя расходной частью госбюджета. Усиление налогового бремени стало серьёзным фактором снижения прибыльности предприятий. Неэффективность данной политики, особенно в условиях кризиса нач. 1990-х гг., способствовала очередному переходу (законодательной) власти к ОНР. Сформированные из её представителей правительства Э.Балладюра, затем А.Жюппе снова попытались «переложить руль» вправо. Но в условиях продолжавшегося в экономике кризиса правым опять был отпущен лишь трёхлетний срок. В 1997 с победой социалистов на парламентских выборах (правительство Л.Жоспэна) в хозяйственной политике намечалась новая веха: очередной длительный разворот влево.

Экономическую политику Жоспэна зарубежные обозреватели именовали дирижизмом, хотя таковой она выглядела в основном по сравнению с экономическим курсом англосаксонских стран. Государство больше не оказывало прямую поддержку ни отдельным компаниям, ни отраслям; госрегулирование формально нацеливалось на улучшение общехозяйственного климата, чаще использовались косвенные рычаги воздействия. Жоспэн провёл очень крупную приватизацию (180 млрд фр.) в целях приведения бюджета в соответствие требованиям Маастрихтского договора. Однако во Ф. сохранялись крупная госсобственность, контроль государства за ценами естественных монополий, тарифами на услуги здравоохранения, динамикой квартплаты и ценами на 80% сельскохозяйственной продукции, подпадающей под положения о европейском ценообразовании. Социалисты продолжали стимулировать спрос путём перераспределения национального дохода в пользу наёмного труда.

Перераспределительные мероприятия, проводившиеся под лозунгом «выравнивания доходов труда и капитала», включали уменьшение налогов с населения и повышение их с компаний. В 1997—98 на компании были возложены дополнительные фискальные платежи: социальный налог на прибыль, общий налог на загрязняющие отрасли и надбавка к корпоративному налогу для фирм с оборотом св. 50 млн фр. (практически для всех, кроме малых предприятий) и пр. В сумме повышения достигли 4,5 млрд евро. Одновременно был увеличен фискальный пресс на «богатых» физических лиц (дополнительное обложение доходов от операций с ценными бумагами, от сбережений и пр.), под который попали доходополучатели средних и высших групп.

Колоссальные суммы от налоговых поступлений направлялись на улучшение положения малообеспеченных слоёв (за 2000—01 их налоговые выплаты снизились на 21 млрд евро), а также на расширение занятости путём увеличения рабочих мест в госсекторе (3 программы трудоустройства молодёжи) и повышение гибкости рынка труда (сокращение рабочей недели с 39 до 35 ч при сохранении неизменной заработной платы в обмен на разрешение ранее запрещавшихся сверхурочной и воскресной работы, ночных смен и т.п.). Эти меры, совпавшие по времени с улучшением мирохозяйственной конъюнктуры, имели положительный эффект: безработица начала сокращаться; создание 1 млн рабочих мест подтолкнуло движение внутреннего спроса и динамику экономического роста; рост налоговых поступлений способствовал сокращению бюджетного дефицита, снизился госдолг. Но политика государства ухудшала положение компаний. Уровень их обложения во Ф. — до сих пор один из наиболее высоких в Европе: ставка налога на прибыль корпораций 42%, предприниматели платят 60% общих взносов в социальные фонды (что по объёму равно 6% ВВП). Прибыльность компаний находилась на низком уровне — 15,6% даже в благополучном 2000. Последующее ухудшение мировой конъюнктуры способствовало её дальнейшему снижению и, как следствие, стагнации вложений, прекращению роста занятости в предпринимательском секторе, а затем и в госсекторе экономики, где программы трудоустройства себя исчерпали. Как следствие этих процессов, снизились объёмы налоговых поступлений в бюджет, расходы которого оставались на прежнем уровне. Их можно было бы сократить при снижении социальных статей. Правительство попыталось несколько уменьшить ассигнования на здравоохранение путем ужесточения контроля над расходами государственных больниц, но отступило перед лицом гигантской волны забастовок медработников. Точно так же была провалена реформа в сфере финансирования высшего и среднего образования. Так и не была начата дебатировавшаяся в течение 5 лет пенсионная реформа, необходимость которой давно назрела в связи с прогрессирующим старением населения. К кон. 2002 достиг 2,7% ВВП дефицит госбюджета, который в 2003 повысился до 4,0%, превзойдя тем самым маастрихтский максимум. Дошёл до него и госдолг (2003 — 61,2% ВВП).

Правительство из представителей ОПП (впоследствии СОН) во главе с Ж.-П. Раффарэном, сформированное в июне 2002, видит свою первоочередную задачу в экономической сфере в поддержке предпринимательства, что должно способствовать улучшению как обще-

хозяйственной, так и социальной ситуации (рассасывание безработицы через создание новых рабочих мест в предпринимательском секторе). В этой связи, мотивируя свои действия необходимостью упорядочить состояние госбюджета, Раффарэн свернул государственные программы трудоустройства и приступил к изменению системы налогообложения. Первой мерой стало снижение подоходного налога на 5%, за которым должно последовать повышение нижнего предела облагаемой базы налога на крупные состояния. Будут приватизированы государственные компании, в т.ч. естественные монополии. Правительство планирует в ближайшем будущем начать реформирование систем здравоохранения и высшего образования и уже объявило о начале пенсионной реформы, предусматривающей повышение трудового стажа и увеличение взносов в пенсионные фонды.

Объявленные реформы вызывают крайнее недовольство населения, видящего в них угрозу уровню жизни. В 2001 средняя ежемесячная заработная плата занятого полный рабочий день в частном и полугосударственном секторе после изъятия налогов составляла 1700 евро. Почасовая оплата труда для полностью занятых была примерно на 20% выше, чем у лиц с неполной занятостью. У управленческого персонала и лиц с высшим образованием средняя ежемесячная заработная плата была в 2,6 раза выше, чем у рабочих и служащих; этот разрыв сохраняется с нач. 1990-х гг. Столь же стабильна дискриминация женского труда: женщина на любой должности получает на 25% меньше, чем мужчина. Доходы французов включают также многочисленные и разнообразные социальные выплаты, которые в сумме дают в среднем не менее 1/3 прибавки к заработной плате.

В 2002 из полученных доходов населения 16,7% было направлено на сбережения, а 83,3% потрачено. В структуре потребительских расходов 15,4% составили затраты на содержание и ремонт жилья, 12,9% — на питание, 9,6% — на покупку одежды и обуви, 6,4% — потребительских товаров длительного пользования (в т.ч. 2,9% — на автомобили). По 6,3% было израсходовано на оплату электроэнергии и услуг в области здравоохранения. Самой крупной статьёй расходов оказались досуг и телекоммуникационные услуги (вместе 21,4%). Более 90% семей проживает в комфортабельных квартирах или отдельных домах со всеми удобствами. Такой же процент семей обладает по крайней мере одним автомобилем, почти 100% — холодильником, а 67% — с морозильной камерой, 91% — стиральной машиной, 60% — микроволновой печью и т.д. Каждая 9-я семья владеет

загородным домом или дачей. Условия жизни в сельской местности мало отличаются от городских.

Рубеж 20–21 вв. отмечен существенным усилением значимости *внешнеэкономической* сферы в хозяйственной жизни. Экспортная квота в 2002 составляла 27,2%; 86% экспорта и 79% импорта приходились на страны ЕС; 82,7% экспорта — товары, в т.ч. 69,7% — изделия промышленности (машины и оборудование — 24,7%). Быстрыми темпами с сер. 1990-х гг. рос экспорт капитала, по которому Ф. прежде заметно отставала. В 2001 общий объём прямых зарубежных инвестиций составил 197 млрд евро. Накопленные зарубежные вложения превысили в 2001 500 млрд евро (1/10 мирового объёма).

### Наука и культура

Ф. — одна из ведущих мировых *научных держав*. Общественные затраты на НИОКР 30 545 млн евро, или 2,14% ВВП (4-е место в мире) (2001). В науке занято 314,5 тыс.чел., 48,9% из них — профессорско-преподавательский состав университетов, которых во Ф. ок. 20 (в т.ч. старейшие в Европе Парижский — Сорбонна и университет в Монпелье, основанные соответственно в 13 и 15 вв.). Непосредственно научными исследованиями и опытно-конструкторскими разработками занимаются 160 тыс.чел. (75% в частнопредпринимательском секторе). Они сосредоточены на различных научно-исследовательских и внедренческих фирмах, в лабораториях и технических центрах (на 2000 таковых имелось 5373). Доля государства в финансировании научной деятельности составляла 21,7% (2001); получаемые средства направлялись в основном на фундаментальные исследования, а также в такие отрасли, как ядерная энергетика, различные космические программы, производство вооружений, транспорт и связь. Предпринимательский сектор сосредоточивает усилия в прикладных исследованиях, преимущественно в электронике, общем машиностроении, автомобилестроении, химической промышленности. На эти отрасли приходилось 46,7% выданных резидентам патентов. Однако, несмотря на немалый объём средств, направляющихся на НИОКР, французская научная мысль в технической области отстаёт от основных зарубежных конкурентов. Из 160,0 тыс. патентов, зарегистрированных во Ф. в 2001, резиденты получили только 21,6 тыс. (13,5%); баланс по торговле патентами и лицензиями устойчиво отрицателен. Мировые имена принадлежат французам прежде всего в общественных науках: в социологии Ф.Дюркгейм, К.Леви-Стросс, М.Фуко, А.Турен, в истории — Ф.Бродель.

Вряд ли существует другая страна, оказавшая в последние 3–4 столетия на западную и мировую культуру

столь же мощное влияние, как Ф. Замки на Луаре, парки и дворцы Версаля, картины старых мастеров от Клуэ до Пуссена, Грёза, Шардена, романтиков Делакруа и Курбе, импрессионистов, музыкальные творения Берлиоза и Равеля — шедевры мирового уровня. Париж едва ли не со времён Людовика XIV считается культурной столицей мира. В 20 в. эта традиция была продолжена. Здесь в межвоенные и послевоенные годы жили и творили художники со всего мира — испанцы Пикассо и Дали, итальянец Модильяни и голландец Мондриан, французы Марке, Синьяк, Леже, представлявшие вместе едва ли не все многочисленные направления современной живописи; Ф. — родина современного абстракционизма и наряду с США — оп-арта и поп-арта.

Французская *литература*, первый письменный памятник которой относится к 842, всегда была одним из наиболее крупных явлений в мировой литературе. Средневековую традицию литературного творчества («Песнь о Роланде», творения трубадуров и труверов, городские фаблио, стихи Ф.Вийона) продолжали в 16 в. поэты Плеяды, Рабле и Монтень, в 17 в. — Расин, Корнель, Мольер, Лафонтен, в 18 в. — Вольтер, Бомарше, энциклопедисты. В 19 в. французскую литературу украшали такие великие имена, как Гюго и Бальзак, Стендаль и Флобер, Золя и Мопассан, в нач. 20 в. — М.Пруст. Во Ф. в межвоенные годы зародилось литературно-философское течение экзистенциализм — философия существования (Ж.-П.Сартр, А.Камю, Симона де Бовуар). В послевоенное время блестящими образцами критического реализма стали «семейные» и исторические романы Ф. Эриа, Э.Базена, М.Дрюона. Творцами направления «новый роман» явились А.Роб-Грийе и Натали Саррот. Общеизвестны имена А.Моруа, М.Эме, Б.Виана. Писатели А.Жид, Ф.Мориак, Сен-Жон Перс — лауреаты Нобелевской премии по литературе.

В мире весьма популярна французская *кинематография*. В работах режиссёров М.Карне, К.Кристиан-Жака, Р.Клера, Р.Вадима снимались такие звёзды, как Ж.Габен, Ж.Филип, Бурвиль, Фернандель, Л.де Фюнес, Б.Бардо. Французский кинематограф известен прежде всего именами Л.Бессона, П.Ришара, Ж.Депардьё, Анни Жирардо. Неумирающую традицию французского *шансона* после 2-й мировой войны продолжили Эдит Пиаф, Ив Монтан, Ш.Азнавур, Далида, Ж.Брель, Брассанс, С.Адамо, Мирей Матье и др.







## ШВЕЙЦАРИЯ (Schweiz, Suisse, Svizzera, Switzerland)

### Общие сведения

Официальное название – **Швейцарская Конфедерация** (*Schweizerische Eidgenossenschaft, Confederation Suisse, Confederazione Svizzera, Swiss Confederation*). Расположена в Центральной Европе. Площадь 41,29 тыс. км<sup>2</sup>, численность населения 7,3 млн чел. (2002). Государственные языки – немецкий, французский, итальянский. Столица – г. Берн (112,5 тыс. чел., 2001). Национальный праздник – День создания Швейцарской Конфедерации 1 августа (с 1291). Дежная единица – швейцарский франк.

Член 67 международных организаций, в т.ч. ООН (с 2002), ОЭСР, ЮНКТАД, ВТО и др.

### География

Расположена между 8°00' восточной долготы и 47°00' северной широты. Страна не имеет выхода к морю. Граничит на востоке с Австрией (164 км) и Лихтенштейном (41 км), на севере с Германией (334 км), на западе с Францией (573 км), на юге с Италией (740 км). Ландшафт страны в основном горный: 58,5% всей территории (юг, юго-восток, центр) занимают горы Альпы, 10% – горы Юра (северо-запад), остальное приходится на Швейцарское плоскогорье (Миттельланд), которое располагается между двумя основными горными массивами. Наиболее высокие горы: пик Дюфур (4638 м), вершина Финстераархорн (4275 м).

*Главные реки:* Рейн (в пределах страны – 375 км), Рона (264 км), Тичино (91 км) – приток р. По, Инн (104 км) – приток р. Дунай. На Швейцарском плоскогорье находится большое количество озёр, наиболее



крупные: Женевское (581 км<sup>2</sup>), Боденское (538,5 км<sup>2</sup>). Почвы страны не отличаются естественным плодородием. В высокогорных районах почвенный покров несплошной, изобилует щебнем. На Швейцарском плоскогорье – бурые лесные и аллювиальные почвы, которые сравнительно плодородны.

В *растительном мире* ярко выражено влияние вертикальной зональности. До высоты 800 м преобладает культурная растительность (луга, сады, виноградники). На высоте 0,8–1,8 тыс. м располагаются лиственные и хвойные леса (они занимают четверть всей территории страны). Выше 2 тыс. м начинаются альпийские луга.

*Животный мир* входит в пределы Европейско-Сибирской подобласти Палеарктической области. Встречаются (преимущественно в заповедниках): медведь, волк, заяц, олень и горный козёл. В высокогорье водятся серна и альпийский сурок. *Климат* страны также отличается вертикальной зональностью. На Швейцарском плоскогорье – умеренно тёплый и влажный; в долинах южного склона Альп – приближается к средиземноморскому; в высоких горах – холодный и влажный (снег обычно не тает даже летом).

Из *полезных ископаемых* выделяются: гидроресурсы, лес и каменная соль.

### Население

Динамика прироста населения с сер. 1950-х гг. достаточно активная – увеличение произошло на 46% (в 1950 – 5 млн чел.). При этом *ежегодный прирост* дости-

гает 2,4‰ (2002). Чистый приток иммигрантов — 1,37‰. Рождаемость 9,84‰, смертность 8,79‰, детская смертность 4,42 чел. на 1000 новорождённых. *Средняя продолжительность жизни* составляет 79,86 года, в т.ч. мужчин 76,98 года, женщин 82,89 года (2002).

*Возрастная структура населения:* 0—14 лет — 16,8%, 15—64 года — 67,7%, 65 лет и старше — 15,5%. *Среднее соотношение мужчин и женщин* 0,97, однако в возрастах 65 лет и старше женщины преобладают — 0,69. Образовательный уровень населения высокий. В возрасте старше 15 лет могут читать и писать 99% всего населения страны. *Этнический состав:* немцы (65%), французы (18%), итальянцы (10%) и ретороманцы (1%). *Разговорные языки:* германо-швейцарский (диалект верхне-немецкого) — 63,7%, франко-швейцарский (провансальский диалект французского языка) — 19,2%, итало-швейцарский (ломбардский диалект итальянского языка) — 7,6%, ретороманский (граубюндский диалект романизированных рейнских племён) — 0,6%.

Среди *верующих* небольшой перевес у католиков (46,1%) по сравнению с протестантами (40%).

### История

На территории современной Ш. во 2 в. до н.э. проживало кельтское племя гельветов (по их имени страна в древности называлась Гельветцией). Затем эти земли были покорены войсками Юлия Цезаря (58 до н.э.) и оказались включёнными в состав Римской империи. В 3—5 вв. н.э. на эту территорию стало постоянно вторгаться германское племя алеманнов, занявшее постепенно всю восточную часть. Во 2-й пол. 5 в. западные области отошли к бургундам. В 6 в. эти территории вошли в состав Франкского государства. После его распада (843) восточная часть отошла к Германии (ставшей позднее ядром Священной Римской империи), а западная — к Бургундии (такое деление в основном соответствовало языково-этническому различию).

В 1033 обе части были включены в состав Священной Римской империи. Стали появляться крупные феодальные владения (графства и герцогства). На востоке господствующие позиции захватили Габсбурги, на западе — Савойские графы. Но некоторым влиятельным городам (Женева, Цюриху и Берну), а также «лесным кантонам» (Швиц, Ури, Унтервальден) удалось добиться особых имперских прав, т.е. обрести фактическую независимость.

Швейцарская конфедерация возникла в 1291 в результате союзного договора между тремя «лесными кантонами» для совместной борьбы за независимость

против господства Габсбургов. Очередная попытка вновь их подчинить закончилась поражением императорских войск при Маргартене (в 1315), после чего к союзу победителей стали присоединяться и другие кантоны (Люцерн, Цюрих, Цуг, Гларус и Берн). Таким образом возник союз 8 кантонов, который продолжил борьбу за независимость. В 1388 Габсбурги были вынуждены заключить мир на условиях, очень благоприятных для Швейцарского союза.

В длительных и почти непрерывных войнах швейцарское военное мастерство достигло высокого уровня. В 14—16 вв. конфедерация стала даже основным поставщиком наёмных солдат в армии многих ведущих европейских стран. В кон. 15 в. император Священной Римской империи Максимилиан I предпринял очередную попытку снова поставить в зависимость союз швейцарских кантонов. Однако эта Швейцарская (или Швабская) война закончилась полным поражением императорских войск. В заключённом договоре (от 1511) Швейцарский союз полностью расторг свою связь с империей и определился как самостоятельное государство (международное признание этот акт получил по Вестфальскому миру 1648).

В последующие годы продолжалось территориальное расширение конфедерации (к 1798 в её состав входило уже 13 кантонов). Начался процесс постепенной организационной перестройки союза. В рамках конфедерации отсутствовал постоянный центральный орган управления, его заменяли периодически проводимые сеймы, на которых право голоса имели только «полноправные кантоны». Наряду с ними существовали «союзные земли» (Женева, Санкт-Гален и др.) и даже «подвластные территории» (Ааргау, Тичино и др.). Последние были совершенно бесправными. Противоречия между участниками «союза кантонов» приводили к постоянной борьбе и даже вооружённым столкновениям.

Первая попытка создания центральной власти и провозглашения равенства всех кантонов была предпринята в рамках Гельветической республики (1798), созданной при содействии Франции. Но после краха наполеоновской империи швейцарский сейм принял (в 1814) новый вариант союзного договора о конфедерации кантонов, который вновь значительно ограничил компетенции центральной власти. Венский конгресс (1814 — 15) одобрил этот договор, принцип «постоянного нейтралитета» Ш., а также присоединение к конфедерации новых кантонов (их общее число возросло до 22).

Вместе с тем верховная власть, которая снова была передана сейму, становилась всё менее эффективной. В 1832 7 наиболее экономически развитых кантонов (Цюрих, Берн и др.) создали т.н. «Зибенбунд» («Союз семи»), выступивший с требованием пересмотра союзного договора (от 1814). В противовес ему в 1845 возник «Зондербунд» («Особый союз»), в состав которого вошло также 7 кантонов, но экономически менее развитых с феодально-клерикальным обществом (Швиц, Ури и др.). Между противоборствующими союзами возрастали противоречия и даже началась гражданская война (ноябрь – декабрь 1847), которая закончилась победой буржуазных сил.

В 1848 была принята новая Конституция страны, на основе которой Швейцарская конфедерация превратилась из непрочного союза кантонов в единое союзное государство. Вместо сейма была учреждена Федеральная ассамблея, состоящая из Национального совета и Государственного совета (Совет кантонов). Исполнительная власть была передана Федеральному совету (т.е. правительству). В 1874 в Конституцию были внесены изменения, существенно расширяющие компетенцию центральной власти, в т.ч. допускающие установление надзора государства за деятельностью церкви.

Завершившаяся централизация способствовала более быстрому экономическому развитию страны. Появился единый внутренний рынок (были объединены таможи, почта, унифицирована денежная система и пр.). Бурными темпами стали расти лёгкая промышленность, часовое производство, а в кон. 19 в. началось становление машиностроения. Основными предпосылками индустриализации страны стали накопление капиталов в результате осуществления посреднических операций в международной финансовой сфере, значительный приток технической интеллигенции и квалифицированной рабочей силы из соседних ведущих европейских стран. Существенную роль сыграли растущие доходы из курортно-туристической сферы, которая постепенно превратилась в одну из ведущих отраслей национальной экономики.

Масштабному изменению общего облика страны (как «тихого и уютного альпийского рая») способствовала повышенная активность в формировании новой транспортной инфраструктуры. Большое значение приобрело железнодорожное строительство, открытие двух крупнейших туннелей: Сен-Готардского (1882) и Симплонского (1906). Страна постепенно превращалась в важнейший европейский транспорт-

ный перекрёсток (особенно между Севером и Югом континента). Этот фактор оказался одним из важнейших при формировании новых «производственных ниш» страны, ориентированных в основном на мировые рынки. Началось особенно интенсивное развитие специализированных отраслей машиностроения, электротехники, химии (особенно фармацевтики).

Во время 1-й и 2-й мировых войн Ш. сохраняла нейтралитет, но её Вооружённые силы были весьма активны в охране национальных границ (например, во время 2-й мировой войны в воздушном пространстве страны было сбито (или интернировано) св. 200 самолётов воюющих стран). Конечно, во время этих войн страна получала огромные доходы от выполнения не только крупных производственных заказов, но и масштабных посреднических финансовых операций.

Современная Ш. — одна из самых высокоразвитых стран мира. Опора на основные принципы «вечного нейтралитета» позволила ей создать эффективное демократическое общество, характеризующееся политической стабильностью и хозяйственным процветанием. Ш. внесла особо существенный вклад в формирование религиозно-просветительского облика современной Европы и всего мира.

#### Государственное устройство и политическая система

Ш. — федеративная республика, в стране действует Конституция, принятая 29 мая 1874. В состав Ш. входит 26 кантонов (Ааргау, Аппенцелл Ауссер — Роден, Аппенцелл Иннер — Роден, Базель — Ландшафт, Базель — Штадт, Берн, Фрибург, Женева, Гларус, Граубунден, Юра, Люцерн, Невшатель, Нидвальден, Обвальден, Санкт Галлен, Шаффхаузен, Швиц, Золотурн, Торгау, Тичино, Ури, Валлис, Вауд, Цуг, Цюрих). Наиболее крупные города (тыс. чел.): Берн, Цюрих (337,9), Женева (175), Базель (166), Лозанна (114,9).

*Принципы государственного управления* страной отличаются некоторыми особенностями. Глава государства и правительства (т.е. Федерального совета) — президент. С января 2003 эту должность занимает П.Кушепин (P.Couchepin), вице-президентом является Р.Метцлер (R.Metzler). Они выбираются Федеральной ассамблеей на 1 год из членов Федерального совета (в его состав входит 7 человек), который также формируется ею, но на 4 года. В Федеральный совет входят представители четырёх партий, набравших наибольшее число голосов избира-

телей на выборах в Федеральную ассамблею (по два представителя от первой тройки партий и один — от замыкающей четвёртой).

Двухпалатная Федеральная ассамблея состоит из Государственного совета (т.е. Совета кантонов, 46 членов, избираемых на 4 года) и Национального совета (200 депутатов избираются в результате прямого народного голосования на основе пропорционального представительства на 4 года). Последние выборы в Государственный совет состоялись в 1999 (в разные месяцы в каждом кантоне), в Национальный совет — 24 октября 1999.

Наибольшее число голосов избирателей на последних выборах в Национальный совет было отдано: Швейцарской народной партии (SVP) — 22,6%, Социал-демократической партии (SPS) — 22,5%, Радикальной свободно-демократической партии (FDP) — 19,9% и Христианско-демократической народной партии (CVP) — 15,8%. На их долю приходится 80,8% всех голосов избирателей («большая четвёрка» получила все места в Государственном совете).

*Высшая судебная власть* осуществляется Федеральным Верховным судом. Его члены выбираются Федеральной ассамблеей (на 6 лет).

Особенности функционирования *исполнительной и законодательной власти* проявляются прежде всего в ежегодной автоматической ротации глав государства (и правительства). Ш. является единственной европейской страной, в которой действует принцип «системы соответствия» общественно-политических движений. Это позволяет представителям «большой четвёрки» политических партий, входящих в Федеральный совет, возглавлять на вполне определённый период государство и проводить свою политику. Но, чтобы добиться успеха в реализации своей концепции, общественно-политические партии, временно находящиеся во главе государства, должны опираться на принципы постоянного компромисса. Им необходимо достигать согласия с другими членами Федерального совета, которые неизбежно также будут временно возглавлять государство.

«Система соответствия», которая вовлекает различные партии в процесс формирования общенациональных стратегических целей, предотвращает таким образом неожиданные смены концепций в общественном развитии страны, она способна амортизировать конфликты и напряжённости, которые неизбежно должны возникать в стране со многими национальными менталитетами и различными религиями. Этот процесс обычно развивается сложно и медленно, но

именно он считается одним из основных факторов, обеспечивающих устойчивую, политическую стабильность и идентичность в стране.

Второй особенностью можно считать функционирование принципа своеобразной швейцарской политической культуры в форме прямой демократии. Эта система позволяет каждому гражданину непосредственно включиться в решение государственных проблем на кантональном и федеративном уровнях. Для проведения народного референдума необходимо собрать не менее 50 тыс. подписей для вынесения решения по разрабатываемому законоположению и 100 тыс. — для внесения изменений в действующие правовые нормы. При проведении всенародных референдумов необходимо обеспечение большинства не только населения, но и кантонов.

На формирование основных принципов функционирования швейцарского общества серьёзное влияние оказывают и ведущие ассоциации деловых кругов. При этом особо выделяется Швейцарский союз промышленников и торговцев (он возник в 1870), который постоянно ориентирует основные направления стратегического хозяйственного роста страны. Ставка делается на увеличение доли капиталоемкой и наукоёмкой продукции в национальном производстве. Не менее существенное влияние на формирование общества оказывает Ассоциация швейцарских банкиров. Она предпринимает огромные усилия для поддержания престижного уровня этого сектора в мировой экономике. Особенно важно при этом показать несостоятельность международного мифа о т. н. гномах Цюриха, которые в глубине своих подземелий обеспечивают «надёжную гавань» для не совсем добросовестных вкладчиков.

Основная стратегическая цель *внутренней политики* — обеспечение устойчивости общественно-экономического развития, стабильности политической системы и идентичности населения страны. Важность этой проблемы определяется тем, что в рамках Швейцарской конфедерации отсутствуют единый общий язык и национальная культура. В Ш. объединены три ведущие евроконтинентальные этнические группы, к каждой из которых примыкают соседние крупные страны с родственным менталитетом. Поэтому основная ставка в решении внутренних проблем делается на соблюдение равных прав меньшинств.

Важнейшим механизмом консолидации швейцарского общества считается активное использование на всех уровнях постулатов «системы соответствия». Амортизирующая способность этого принципа госу-



дарственного управления была достаточно отчётливо продемонстрирована во время интеграции в правительствующую коалицию (в рамках Федерального совета) радикально-националистической партии известного швейцарского мультимиллионера К.Блохера. Используя популистские националистические лозунги (ок. 19% всего населения страны составляют иностранцы — самый высокий европейский показатель), эта партия получила на последних выборах почти 1/5 всех голосов избирателей. Однако выход на самый высокий уровень государственного управления представителей национал-радикалов не привёл к разрушению непоколебимой стабильности общественно-политической системы страны.

Во *внешней политике* наиболее радикальные сдвиги произошли в марте 2002 — Ш. стала членом ООН. Длительные годы Альпийская Республика исходя из принципов «постоянного нейтралитета» избегала членства не только в НАТО, ЕС, но и даже в ООН. Правда, она состояла в некоторых специализированных агентствах этой организации, нередко придерживалась вводимых ею экономических санкций. Предпринятая в 1986 попытка страны вступить в ООН была заблокирована на всенародном референдуме, 75% швейцарских граждан высказались против. Но в марте 2002 уже более половины проголосовало позитивно, и Ш. стала 190-м членом ООН.

Основная причина столь решительного изменения принципов внешней политики связана с экономическими факторами. У ведущих промышленно-финансовых корпораций объём производимой продукции (и услуг) за границей уже существенно превосходит национальные показатели. В этих условиях сохранение «традиционной альпийской замкнутости» стало угрожать швейцарской конкурентоспособности на мировых рынках.

Сложнее складывается ситуация со вступлением страны в ЕС, на который приходится подавляющий объём внешнеэкономического оборота. Но, по оценке швейцарских аналитиков, это вопрос скорее политический, чем экономический. Полагают, что ок. 90% всех хозяйственных проблем, возникающих от невхождения в ЕС, уже нашло своё разрешение в результате двустороннего соглашения (Ш. — ЕС) в рамках Европейского экономического пространства. Речь идёт прежде всего об установлении принципа свободы перемещения товаров, капиталов, рабочей силы и патентов (лицензий).

Серьёзные возражения по поводу возможного вступления страны в ЕС связывают с необходимостью приспособлять существующую швейцарскую

общественно-политическую систему к европейским нормам. Постепенное устранение основных достаточно специфичных постулатов государственного управления страной (автоматическая ежегодная ротация глав государства, «прямая демократия» через проведение всенародных референдумов и пр.) может нанести ущерб идентичности швейцарского населения, традиционной общественно-политической стабильности. Последние опросы (2002) показали, что только 1/3 населения выступает за присоединение к ЕС, 1/3 — категорически против и, наконец, остальные считают, что «головой» они одобряют этот процесс, а вот «сердце» выступает решительно против вступления в эту организацию.

*Вооружённые силы* страны считаются крупнейшими в Европе. Швейцарская регулярная армия насчитывает ок. 360 тыс. чел. (а в условиях мобилизации может быть в течение 48 ч увеличена до 500 тыс. чел.). В её состав входят Сухопутные войска, Военно-воздушные силы, пограничная охрана и фортификационные подразделения (персонал горных бункеров). Ежегодный призыв в армию 42,6 тыс. чел. (2002). Военные расходы 2,5 млрд долл., что составляет 1% ВВП.

Резервный состав армии формируется на основе «милиционной системы», в соответствии с которой часть мужского населения (в возрасте 20—24 лет) регулярно призывается в качестве рекрутов на военную службу (18 недель). Вторую группу составляют резервисты, которые могут быть призваны в условиях полной мобилизации. Все военнообязанные получают на хранение дома обмундирование, оружие, необходимую амуницию и даже велосипед, чтобы самостоятельно прибыть в пункт назначения в полной боевой готовности.

Столь масштабная милитаризация общественной жизни Альпийской Республики опирается на вполне определённые исторические традиции. Многовековая борьба за независимость, длительный период участия швейцарских «наёмных солдат» в качестве наиболее профессионально подготовленных кадров многих европейских армий и пр. — всё это способствовало внедрению в общественное сознание важности военной службы для обеспечения безопасности и благополучия конфедерации. Кроме того, армия является своеобразным символом «швейцарской идентичности» жителей этой страны.

И всё же в кон. 2002 началась крупномасштабная военная реформа, согласно которой к кон. 2004 регулярная армия должна быть сокращена втрое (до

120 тыс. чел.). Соответственно произойдёт уменьшение количества рекрутов (до 20 тыс. чел.) и резервистов (до 80 тыс. чел.). Но при этом предполагается, что военные расходы не сократятся. Они будут в больших объёмах направляться на разработку и внедрение новейшего военного оснащения.

### Экономика

Ш. — технологически высокоразвитая страна с рыночной экономикой. Хозяйство ориентировано на выпуск высококачественной специализированной продукции (в рамках собственной «производственной ниши»), бóльшая часть которой предназначена для сбыта на мировом рынке (собственная «маркетинговая ниша»). Страна продолжает оставаться одним из крупнейших финансовых мировых центров, ориентированных на обслуживание иностранных инвесторов.

Темпы экономического роста страны традиционно более устойчивые и умеренные по сравнению со средними европейскими показателями — 1,5–2% в год. Они менее зависимы от состояния хозяйственной конъюнктуры, поскольку в стране преобладает производство продукции (и услуг) длительного пользования. Объём ВВП 231 млрд долл. (2002), что составляет 0,7–0,8% мирового производства. ВВП на душу населения 31,7 тыс. долл. Занятость 4 млн чел. (2001), безработица — 1,9%, инфляция — 0,5% (2002).

*Отраслевая структура экономики* по вкладу в ВВП: сельское хозяйство — 2%, промышленность — 34%, сфера услуг — 64%; по числу занятых: сельское хозяйство — 5%, промышленность — 26%, сфера услуг — 69% (2002). Более отчётливо особенности хозяйственной структуры обозначаются на корпоративном уровне.

Международный облик современной отраслевой структуры Ш. определяет сравнительно небольшая группа корпораций (см. *табл.*). Это прежде всего производители фармацевтической продукции, пищевой гигант Nestle и блок банковско-страхового сектора. Фармацевтика — безусловный лидер швейцарской промышленности. Её позиции особенно сильны в производстве жаропонижающих препаратов, витаминов, противоракового интерферона, лекарственных средств для лечения СПИДа. На долю Ш. приходится ок. 10% мирового производства медикаментов и почти 30% мирового экспорта. На предприятиях занято 85 тыс. чел. (в т.ч. внутри страны 26,5 тыс. чел.). Доля фармацевтической продукции в национальном экспорте 20%.

Таблица. **Ведущие швейцарские корпорации по объёму капитализации (2002)**

	Название компании	Отрасль экономики	Объём капитализации (млрд долл.)
1	Novartis	фармацевтическая	177
2	Nestle	пищевая	133
3	Roche Group	фармацевтическая	108
4	UBS	банковская	92
5	Credit Suisse	банковская	45
6	Swiss Re	страховая	42
7	Swisscom	телекоммуникационная	28
8	Richemont	предметы роскоши	17
9	Zurich Financial Services	страховая	16
10	Serono	биофармацевтическая	15
11	Adecco	бизнес-услуги	14
12	Holcim	цементная	12
	<b>Итого</b>		<b>699</b>

Вторую основу швейцарской международной «производственной ниши» составляют компании специализированного машиностроения (особое промышленное оборудование, прецизионные станки, медицинская аппаратура, часовое производство и пр.). Доля машиностроения в стоимости национального экспорта ок. 44%. Число занятых в отрасли ок. 1 млн чел. (в т.ч. внутри страны — 332,7 тыс. чел.). Преобладают средние и малые специализированные фирмы (ок. 4,2 тыс.). По стоимости экспортируемой машиностроительной продукции Ш. занимает 7-е место в мире, входит в первую мировую пятёрку по экспорту продукции станкостроения.

В часовом производстве функционируют 644 фирмы с числом занятых ок. 39,5 тыс. чел. Доля продукции в национальном экспорте ок. 7,7%. Ш. остаётся ведущим мировым производителем высококачественных часовых изделий. В объёме произведённой продукции (27,8 млн шт.) доля Ш. сравнительно невелика (7% мирового рынка), но по стоимости часовой продукции (ок. 6,5 млрд долл.) страна остаётся недосягаемым лидером (52% мирового рынка).

Новейшие тенденции в современном мировом машиностроении (нанотехнология, программное обеспечение, медицинское оборудование и пр.) позволили

Ш. достаточно чётко определить свою новую «производственную нишу». На базе ряда традиционных направлений национальной промышленной специализации (фармацевтическое и точное часовое производство) в стране формируется самый крупный европейский кластер «мед-тех продуцентов». Согласно данным ОЭСР, Ш. была признана страной с наилучшими перспективами на мировой успех в наукоёмких отраслях промышленности (2001).

*Банковско-страховой сектор* страны также является традиционной специализацией швейцарской экономики. Почти 1/3 ежегодного мирового объёма финансовых операций приходится на Ш. (ок. 2,0–2,5 трлн долл.).

В стране действуют 375 банков (2000), в т.ч. т.н. гроссбанки (крупные акционерные общества), кантональные и региональные (общественная собственность), частные банки (семейное владение) и пр. Их общий итоговый баланс 2,1 трлн шв. фр. (2000), число занятых 112 тыс. чел., налоговый взнос обеспечивает 12% всех поступлений в государственный бюджет. В трансграничное управление активами вовлечены в основном гроссбанки (UBS, Credit Suisse), а также ведущие частные банки (Baloise — капитализация 5 млрд долл., Julius Baer — 3,5 млрд долл., Vontobel — 1,9 млрд долл. и др.). Кантональные банки ориентированы в основном на обслуживание внутренних финансовых операций.

Основная современная проблема швейцарских банков связана с нарастанием международных претензий в отношении использования ими принципа «банковской тайны», которая позволяет некоторым иностранным вкладчикам уклоняться от уплаты национальных налогов и даже «отмывать деньги». Швейцарский банковский сектор стремится избавиться от столь «неблагоприятного имиджа». Проводятся дополнительные ужесточения, обязывающие банки более тщательно проверять происхождение любых денег. Но международные претензии сохраняются.

В целом деятельность швейцарских элитных компаний в рамках освоенных ими «промышленных и маркетинговых ниш» развивается достаточно успешно. В списке 500 крупнейших европейских корпораций постоянно присутствует солидная группа из Ш. (в сентябре 2002 их 26, в Швеции — 25; в Нидерландах — 22 и т.д.). Но мировая экономическая рецессия не обошла стороной и «швейцарский хозяйственный рай». Такие неудачи постигали, как правило, корпорации, которые ради экономической экспансии выходили за пределы своей традиционной специализации.

*Сельское хозяйство* страны ориентировано в основном на животноводство (75% всей стоимости сельскохозяйственной продукции). Разводится высокопродуктивный скот местных молочных пород (Симментальской, Швицкой и др.). Подавляющая часть молока используется для производства высококачественного сыра (половина из 725 тыс. коров пасётся исключительно на альпийских лугах).

На долю распаханых земель приходится 6,5% сельских угодий. Посевы зерновых незначительны, но активно развивается виноградарство. Преобладают малые и средние фермерские хозяйства при активном развитии различных видов сельхозкооперации. Собственный аграрный сектор обеспечивает лишь ок. 60% национальных продовольственных потребностей.

*Транспорт и связь* Ш. занимают чрезвычайно важное место во всей системе европейских транспортных коммуникаций. Через страну проходят многочисленные магистрали континента (Север — Юг, Восток — Запад). В условиях горного ландшафта потребовалось строительство многочисленных и дорогостоящих сооружений: туннелей (Симплонский — 19,7 км; Сен-Готардский — 14,9 км и пр.), мостов, виадуков и т.д. Сейчас в строительстве находятся два новых трансальпийских туннеля, этот инфраструктурный проект считается самым крупным в Европе.

Длина железнодорожной сети 4406 км (почти полностью электрифицирована). Протяжённость шоссейных дорог 71,1 тыс. км (в т.ч. 1638 км — автобаны). Речное судоходство осуществляется по Рейну (45 км от Базеля до Шаффхаузена), а также на 12 озёрах. Основной речной порт — Базель. Торговый флот включает 26 судов (в т.ч. 7 иностранных). В их числе: 15 сухогрузов, 6 контейнеровозов, 4 химических танкера. В Ш. действуют два трубопровода: для прокачки сырой нефти — 314 км, для транспортировки природного газа — 1506 км. 66 аэропортов (в т.ч. 41 имеет взлётно-посадочную полосу с твёрдым покрытием).

*Телефонная связь* автоматизирована. Внутри страны действуют кабельная и микроволновая радиосистемы. Внешняя часть обеспечивается через околоспутниковые станции (Atlantic Ocean, Indian Ocean). Численность подключаемых к телефону — 4,82 млн чел. (1998), владельцев мобильных телефонов 3,85 млн чел. (2002).

*Туристическая отрасль* играет важнейшую роль в экономическом развитии страны. Полтора века назад именно доходы от гостиничного бизнеса оказались одним из финансовых источников для становления национальной промышленности. В основе со-

временной стратегии развития туризма заложена концепция использования двух благоприятных природных предпосылок. Наиболее престижные туристические центры Ш. располагаются или вблизи от известных источников минеральной воды (например, Сан-Мориц), или около горных массивов, которые благоустроены для горнолыжного спорта (например, Церматт). В стране проложено 50 тыс. км пешеходных туристических дорог.

*Экономическая и социальная политика* страны направлена прежде всего на максимальное использование потенциальных конкурентных преимуществ национального хозяйства (высокое качество и надёжность продукции, специализация на выпуске изделий особого назначения, ориентация на внешние рынки и пр.). Особое внимание уделяется обозначению и формированию новых «производственных ниш» (например, массивная поддержка намечающихся кластеров биофармацевтики и медицинской технологии).

В широком плане общественные финансы всё более концентрируются на стимулировании наиболее эффективного решения двух основных хозяйственных (социальных) проблем. Прежде всего необходимо повышение эффективности всей системы образования путём интеграции науки и практики. Использование более квалифицированных кадров в экономике должно обеспечить постоянный инновационный прогресс. Вторая проблема — необходимость существенной модернизации транспортной инфраструктуры, что решающим образом обеспечит рентабельность новейших видов производств. Это произойдет в результате масштабного выхода продукции на мировые рынки и заметного притока иностранного предпринимательского капитала (строительство двух крупнейших трансальпийских туннелей ведётся на бюджетные средства). Декларируемая цель швейцарской экономической политики — утвердить страну в качестве одного из ведущих мировых центров технологии и исследований.

Успешность решения социальных проблем обычно тесно увязывается с повышением экономической эффективности. Современные социальные условия в стране считаются одними из самых лучших в мире. Но в последнее время в связи с быстрым старением населения возникла некоторая несбалансированность в государственной пенсионной системе. Известно, что Ш. обладает огромными золотыми резервами. Они составляют на душу населения ок. 10 унций, что в 10 раз превосходит показатели США и Европы. Некоторые политические группировки (особенно популистские ра-

дикально-националистические) предлагают использовать эти золотые ресурсы для укрепления финансовой основы государственной пенсионной системы.

В 1990-е гг. *государственные финансы* характеризовались ростом дефицита бюджета и государственного внутреннего долга. В 21 в. удалось добиться существенного прогресса в решении этих проблем. Государственный бюджет стал сбалансированным, т.е. суммы финансовых поступлений и расходов стали равными (30 млрд долл. в 2001). Рост внутреннего долга прекратился, а внешняя задолженность у страны отсутствует.

*Кредитно-денежная политика* страны осуществляется Швейцарским национальным банком. Она направлена прежде всего на решение трёх основных проблем: обеспечение кредитно-денежной стабильности, укрепление позиций швейцарского франка, поддержание на низком уровне кредитных ставок (страна традиционно считается такой зоной).

Мировой рынок уже давно превратился в основной фактор хозяйственного цикла в Ш. Поэтому активно используется принцип диверсификации внешнеэкономических связей, что позволяет уменьшать негативные воздействия хозяйственных спадов на стабильность национальной экономической конъюнктуры. При этом ставка делается на обретение мощных позиций в тех секторах и отраслях, которые в наименьшей степени подвержены воздействию циклических колебаний производства.

Ш. входит в первую десятку *мировых экспортёров капиталов* и во вторую десятку *товарных экспортёров*. Ш. уже сместила существенную часть своего промышленного производства за пределы страны. По объёму аккумулированных заграничных прямых инвестиций (215,2 млрд долл.) Ш. занимает 5-е место в Европе (2000). Ш. является безусловным мировым лидером по их стоимости на душу населения (27 тыс. долл.) и при сопоставлении с ВВП (89,2%). На швейцарских предприятиях за рубежом занято 1,73 млн чел., т.е. 43,3% числа работающих внутри страны. Этот показатель является наивысшим в мире. В области внешней торговли Ш. занимает более скромные позиции. Товарный экспорт составил 100,3 млрд долл. (2002). Основные партнёры по экспорту: ЕС — 61%, США — 10%. Импорт товаров — 94,4 млрд долл. Основные партнёры по импорту: ЕС — 79%, США — 5,1%.

Ш. входит в первую десятку основных экспортёров прямых инвестиций в РФ (в 2002 — 0,7 млрд долл.). Некоторые элитные компании уже создали мощные производственные подразделения (Nestle,



ABB, Holcim и др.). Но большинство продолжает торговое освоение российского рынка, хотя некоторые уже приступают к реализации производственных проектов (Novartis, Roche, Swatch Group и др.). Весьма активны и ведущие банковско-страховые общества (UBS, Credit Suisse, Zurich). Швейцарский капитал готовится к масштабному освоению перспективного российского рынка.

### Наука и культура



В стране действует множество университетов, практически в каждом крупном кантоне, старейший из них расположен в Базеле (с 1460). Ш. всегда имела репутацию перспективного разработчика инновационных технологий, однако в их освоении она явно уступает другим странам. Для преодоления этого изъяна был создан специальный фонд «Швейцарская сеть инноваций» (SNI – RSI).

В качестве основных локомотивов выбраны две известные Федеральные технологические высшие школы: в Цюрихе (ETH) и Лозанне (EPFL). Они готовят ок. 18–20 тыс. студентов для работы на швейцарских высокотехнологичных фирмах, а также в Центре электроники и микроэлектроники (CSEM), исследовательской лаборатории IBM (под Цюрихом).

В основу деятельности, например, Федеральной политехнической высшей школы в Лозанне (EPFL) заложен принцип, согласно которому «прорыв в науке и технологии возникает, как правило, на стыке традиционных дисциплин». Поэтому 12 факультетов были объединены в 5 более крупных, при этом возникло множество междисциплинарных центров. В этой высшей школе обучается ок. 5,5 тыс. слушателей, в т.ч. 800 аспирантов-кандидатов, 400 чел. получают второе образование. Преподавательский состав – 210 профессоров и 2,4 тыс. специалистов, предпринимателей и администраторов (3/4 их получают свою основную заработную плату из внешних источников). Особый акцент делается на медицинскую инженерию, биотехнологию, цифровое моделирование, системы информации и телекоммуникаций. Ш. возлагает большие надежды на успешность реализации такой модели. По числу нобелевских лауреатов на душу населения страна занимает 1-е место в мире.

Среди выдающихся личностей, которые проживали и творили в Ш., можно выделить прежде всего видных религиозных деятелей протестантского направления: У.Цвингли и Ж.Кальвин. Ведущим философом эпохи Просвещения считается женевец Ж.-Ж.Руссо. Известный швейцарский архитектор Ж.-Э.Корбюзье остаётся знаковой фигурой в современном градостроительстве.





## ШВЕЦИЯ (Sverige, Sweden)

### Общие сведения

Официальное название — **Королевство Швеция** (*Konungariket Sverige*). Расположена в Северной Европе, в восточной и южной части Скандинавского полуострова. Площадь 450 тыс. км<sup>2</sup>, численность населения — 8,95 млн чел. (2003). Государственный язык — шведский. Столица — г. Стокгольм (1,7 млн чел. с пригородами, 2001). Государственный праздник — Национальный день 6 июня (в 1916—83 — День шведского флага). Причина выбора этой даты двоякая: 6 июня 1523 Густав Ваза был избран королём, что считается датой основания независимого Шведского государства, а 6 июня 1809 была принята новая Конституция, установившая гражданские права и свободы. Денежная единица — шведская крона.

Член ООН (с 1946), ЕС (с 1995), ОЭСР, МВФ, МБРР, ЕБРР, Северного Совета и др.

### География

Расположена между 11° и 24° восточной долготы и 55° и 69° северной широты. Омывается с востока Балтийским морем и его Ботническим заливом, с юго-запада — проливами Эресунн, Каттегат и Скагеррак. Общая протяжённость сильно изрезанной береговой линии превышает 7 тыс. км. Вдоль всего побережья — тысячи островов, образующих крупные архипелаги. Для побережья характерно обилие шхер — скоплений мелких прибрежных островков и скал. Особенно обширный шхерный архипелаг расположен у Стокгольма. Значительную изрезанность имеет также побережье Скагеррака к северу от Гётеборга. В Балтийском



море Ш. принадлежат два крупных острова — Готланд (3001 км<sup>2</sup>) и Эланд (1344 км<sup>2</sup>). Граничит с Норвегией на западе (1619 км), с Финляндией — на северо-востоке (586 км).

В Ш. преобладают невысокие плоскогорья и всхолмлённые равнины. Сравнительно ровный рельеф испещрён множеством озёр — их более 100 000. 16% территории покрыто горами. На северо-западе протянулась длинная горная цепь — Скандинавские горы высотой до 2111 м (гора Кебнекайсе). В Средней Ш. расположена Среднешведская низменность — наиболее населённая и развитая в экономическом отношении часть страны. Далее к югу находится возвышенность Смоланд. Крайний юг страны — полуостров Сконе — обширная равнина с плодородными почвами, это главный сельскохозяйственный район.

Недра Ш. богаты металлами и бедны минеральным топливом. Шведские железорудные месторождения относятся к богатейшим в мире как по концентрации запасов руды, так и по содержанию в ней металла. Главный железорудный район, где сосредоточено св. 80% всех запасов железа в стране, находится за Полярным кругом, в Лапландии. Крупнейшее месторождение — Кирунаваара. Лапландские руды на 2/3 состоят из металла, однако содержат много фосфора, поэтому их промышленное использование стало возможным лишь в кон. 19 в. после открытия томасовского способа плавки. Другой железорудный район — Бергслеген, известный ещё со Средних веков, — расположен в Средней Ш. Руды здесь меньше, но она отличается незначительным содержанием

вредных примесей фосфора и серы и издавна служила основой для развития шведской качественной металлургии. Среди залежей цветных металлов наиболее значительные расположены на Норрландском плато. Это месторождения комплексных сульфидных руд в районе Булиден — Кристинеберг, содержащих медь, цинк, свинец, золото, серебро, серный колчедан, мышьяк; месторождения свинца (Лайсвалль) и меди (Аитик). Ранее одни из богатейших во всей Европе месторождений меди в районе города Фалун в Средней Ш. сильно истощены. Весьма велики запасы урана, содержащегося в месторождениях битуминозных сланцев в Средней Ш.

Ш. почти полностью, кроме своего крайнего юга, расположена в зоне подзолистых почв. На юге страны, особенно на полуострове Сконе, господствуют самые плодородные на всём Скандинавском полуострове бурые лесные почвы.

Благодаря тёплому атлантическому течению Гольфстрим и западным ветрам климат в Ш. мягче, чем в других странах, расположенных на тех же широтах. Хотя Стокгольм лежит почти на одной параллели с Южной Гренландией, средняя температура в июле здесь ок. +18°C. Зимой средняя температура в столице лишь немногим ниже нуля, снегопады умеренные. На юге мягкий влажный климат морского типа, осадки значительные. Климат восточных районов Средней Ш. более континентален. В Северной Ш. зимы суровые, снежные и продолжительные.

Рельеф и климат страны благоприятствуют развитию густой сети рек и озёр. Реки текут в узких долинах и изобилуют порогами и водопадами. Они используются в основном как источники энергии. По запасам гидроэнергии Ш. уступает в Западной Европе лишь Норвегии. Наиболее богаты энергией реки Северной Ш., берущие своё начало на восточных склонах Скандинавских гор, пересекающие ступенчатое Норрландское плато и впадающие в Ботнический залив. Это в первую очередь Лулеэльв, Умеэльв, Онгерманэльвен, Индальсэльвен, Далэльвен. Самые длинные реки: Муониоэльвен — Турнеэльвен (570 км), Далэльвен (520 км), Кларэльвен — Гета-Эльв (520 км). Многочисленные озёра и расширения в бассейнах рек служат естественными водохранилищами, регулирующими расход воды в течение всего года. Реки и озёра занимают 9% всей площади страны. Самые крупные из них лежат в низменной части Средней Ш. Особенно выделяется крупнейшее во всей Западной Европе озеро Венерн площадью 5585 км<sup>2</sup>. Из озера вытекает впадающая в

Каттегат короткая, но полноводная река Гета-Эльв с высоким Тролльхеттанским водопадом. Другие крупные озёра: Веттерн (1912 км<sup>2</sup>), Мэларен (1140 км<sup>2</sup>) и Эльмарен (484 км<sup>2</sup>).

Основной тип растительности — леса, покрывающие более 1/2 территории страны. По лесопокрытой площади (54%) Ш. занимает 1-е место в Западной Европе. Преобладают хвойные леса, основные массивы которых расположены на севере страны. На склонах гор они сменяются березовыми лесами, а ещё выше — горной тундрой, занимающей ок. 1/8 страны. К югу от 60—61° северной широты хвойные леса сменяются смешанными. Появляются широколиственные породы — клён, ясень, дуб, липа. На крайнем юге и юго-западе встречаются буковые леса. Ш. по запасам древесины занимает 1-е место в Западной Европе, причём 90% общих запасов приходится на долю хвойных пород. Было затрачено много средств на восстановление вырубленных лесов. В животном мире Ш. преобладают обитатели лесов: лось, косуля, лисица, лесная куница, белка, заяц. В таёжных лесах Норрланда встречаются рысь, бурый медведь, росомаха. В заполярных районах Лапландии обитает дикий северный олень, а в лесопарках на юге страны — европейский олень. Озёра, шхеры и морские заливы изобилуют дикими утками и лебедями, которые гнездятся и в окрестностях Стокгольма. Прибрежные воды Балтийского моря богаты рыбой: в них обитают салака, угорь, треска, креветки, омары. В реках и озёрах встречаются лосось, форель, щука, окунь, судак, налим, лещ, а на севере — хариус.

### Население

Темпы прироста в целом низкие — 0,02% (2002). Начиная с 1940-х гг. иммиграция — сначала из соседних северных стран, а затем и из других регионов мира — составила более 40% прироста населения. В 2002 чистая иммиграция составила 0,95%.

Рождаемость в стране низкая — 9,81‰ (2002). Она повышалась в 1980-х — 90-х гг., но затем опять снизилась. Смертность 10,6‰, детская смертность 3,44 чел. на 1000 новорождённых. Продолжительность жизни — 77 лет у мужчин и 83 года у женщин.

Возрастная структура населения: в возрасте 0—14 лет — 18%, 15—64 года — 65%, 65 лет и старше — 17%. Женщин больше, чем мужчин, примерно на 100 тыс. чел., особенно в пожилом возрасте. 85% населения проживает в южной половине Ш. Городское население более 80%. Возраст выхода на пенсию — 65 лет. Грамотность почти полная.

До 2-й мировой войны Ш. была страной с *этнически однородным населением*. Лишь саамы (лопари), живущие на севере и традиционно занимающиеся оленеводством, были значительным этническим меньшинством. Сейчас шведы составляют ок. 87% населения. Примерно 1 млн жителей являются либо иммигрантами, либо их потомками. Это финны, выходцы из бывшей Югославии, датчане, норвежцы, греки, турки.

Шведский язык относится к северной подгруппе германской группы языков. Языковое меньшинство составляют саамы и финны.

*Господствующая религия* — лютеранская (87%). В 16 в. Ш. порвала с католической церковью, и после этого в стране действовала Евангелическая государственная церковь. Первая Библия на шведском языке была издана в 1541. 1 января 2000 шведская церковь обрела независимое положение и была приравнена к другим конфессиям. Среди верующего населения есть также католики, православные, баптисты, мусульмане, иудеи, буддисты.

### История

Первый человек появился на территории Ш. примерно 12 тыс. лет назад. Однако только с 9 в. о скандинавах заговорили в Европе, куда викинги стали проникать морским путём, занимаясь разбоем и торговлей. Шведским викингам удавалось по русским рекам достигать Чёрного и Каспийского морей (путь «из варяг в греки») и торговать с Византией и арабами. В 11 и 12 вв. Ш. начинает выступать как единое государство. Христианство становится господствующей религией, и в 1164 учреждается архиепископство в Упсале. Процесс централизации государства под королевской властью продолжался два столетия (с сер. 12 в.). В 1397 датская королева Маргарета объединяет Данию, Норвегию и Ш. в т. н. Кальмарскую унию под датской короной.

Постоянные раздоры как внутри объединённых уний государств, так и между ними постепенно привели к открытому конфликту между шведами и датчанами. Окончательный распад унии в нач. 16 в. привел к ряду ожесточённых войн между Данией и Норвегией, с одной стороны, и Ш. и Финляндией, которая в 12–13 вв. была завоёвана шведами, с другой. Кульминацией стала т. н. Стокгольмская кровавая баня в 1520, когда при вступлении на престол датского короля Кристиана II были казнены более 100 известных представителей различных сословий в Ш. Это событие привело к восстанию, в результате

которого был низложен датский король и возведён на престол шведский дворянин Густав Ваза, избранный королём Ш. в 1523.

Густав Ваза, выступая за шведский суверенитет, решительно пресёк попытку возрождения Кальмарской унии и провёл целый ряд важнейших реформ, сыгравших большую роль в жизни страны. Во время правления Густава Вазы (1523–60) были заложены основы шведского национального государства. Он порывает с католицизмом и проводит Реформацию. Главой шведской церкви был объявлен король. В 1544 он вводит наследственную монархию (до этого была выборная). Попытки высшей знати восстановить свою власть во время правления Эрика XIV (1560–68), Юхана III (1568–92) и Сигизмунда (1592–99) провалились. Во время правления Карла IX (1599–1611) и Густава II Адольфа (1611–32) монархия укрепила свои позиции. После гибели Густава II Адольфа в битве при Лютцене высшей знати удалось ввести новую Конституцию — Форму правления 1634, согласно которой был создан ряд центральных административных органов и часть власти перешла в её руки. Однако эта Конституция применялась при Кристине (1632–54), Карле X Густаве (1654–60) и потеряла своё действие в 1680 при Карле XI (1660–97). После этого дворянство превратилось в бюрократический класс, во всём покорный воле короля.

После разрыва Кальмарской унии шведская внешняя политика была нацелена на господство на Балтике, что привело с 1560-х гг. к частым войнам с Данией. После вступления Ш. в 1630 в Тридцатилетнюю войну на стороне германских протестантов Ш. при Густаве II Адольфе стала одной из ведущих европейских монархий и дважды разбила Данию: в 1643–45 и 1657–58. Эти победы позволили Ш. завоевать бывшие датские провинции Сконе, Халланд, Блекинге и Готланд и норвежские Бохюслэн, Емтланд и Хэрьедален. Финляндия, ряд провинций в Северной Германии (Померания, Бремен), Эстония, Латвия, Ингерманланд (в устье Невы) также принадлежали Ш. После Вестфальского 1648 и Роскильского 1658 мирных договоров с Данией Ш. стала великой державой в Северной Европе. Ш. даже ненадолго основала колонию в Северной Америке (где сейчас расположен штат Делавэр).

Однако Ш. оставалась чисто аграрной страной с натуральным хозяйством (не считая небольших металлургических заводов и добычи медной руды в Фалуне) и не имела ресурсов надолго сохранять свои позиции великой державы. В 1700 Россия, Саксония



в союзе с Польшей, а также Дания и Норвегия вместе выступили против усиления Шведской империи. Хотя юный шведский король Карл XII (1697–1718) и одерживал в первый период Великой Северной войны (1700–21) победы, всё же обширный замысел принудить Россию к капитуляции путём осады Москвы оказался ему не под силу. Поражение в Полтавской битве 1709, а затем гибель Карла XII при осаде норвежской крепости в 1718 и заключение Ништадтского мирного договора с противниками, к которым примкнули позднее Англия, Ганновер и Пруссия, положили конец шведскому великодержавию. Ш. потеряла большинство провинций на противоположном берегу Балтики, и её территория сократилась примерно до современных Ш. и Финляндии.

Русско-шведская война 1808–09 привела в 1809 к потере Финляндии. Ш. потеряла также последние владения в Северной Германии во времена наполеоновских войн. Компенсацией Ш. за её участие в антинаполеоновской коалиции стало получение Норвегии, перешедшей в 1814 по решению Венского конгресса от Дании к Ш. Уния, присоединявшая Норвегию к Ш., просуществовала до 1905 и была расторгнута по инициативе Норвегии в результате мирных переговоров.

После краткосрочной войны с Норвегией в 1814 при создании унии Ш. больше не участвовала в войнах и со времён 1-й мировой войны проводила внешнюю политику свободы от союзов в мирное время и нейтралитета во время войны.

После смерти Карла XII и поражения Ш. в Великой Северной войне шведский парламент — риксдаг, постоянно действующий с 15 в. и ведущий своё начало от выборов старейшин племён и вождей у викингов, ввёл новую Конституцию, отменившую королевский абсолютизм и передавшую власть в руки риксдага. В период т. н. эры свобод (1719–72) в Ш. было правительство, формировавшееся доминировавшей в риксдаге партией и ответственное перед риксдагом. Однако Густав III (1771–92) ограничил власть риксдага в результате бескровного переворота в 1772 и позднее, в 1789, восстановил абсолютизм. После свержения в результате государственного переворота в 1809 Густава IV Адольфа (1792–1809) политическое развитие Ш. шло уже более спокойно и мирно.

В 1809 была введена новая Конституция, основанная на разделении власти. Вскоре наполеоновский маршал Жан Батист Бернадот был избран наследником шведского престола, и в 1818 он стал королём Карлом XIV Юханом (1818–44). Его полити-

ка была консервативна, но вместе с тем появилась влиятельная либеральная оппозиция. Во времена правления его сына Оскара I (1844–59) и внука Карла XV (1859–72) произошли многие важные события, включая введение обязательного образования в 1842, упразднение цеховой системы в 1846, переход к свободной торговле, введение местного самоуправления в 1862 и, наконец, проведение парламентской реформы в 1866. Последняя реформа заменила существовавший с 15 в. четырёхсословный риксдаг на двухпалатный.

В кон. 19 в. возникли широкие народные движения: свободных церквей, трезвости, женщин и, самое главное, рабочее. Последнее возникло с индустриализацией страны и носило реформистский характер. Первые представители социал-демократии вошли в правительство ещё в 1917. Всеобщее избирательное право было введено в 1909 для мужчин и в 1921 для женщин. В 1932 социал-демократы стали правящей партией, выдвинули планы построения общества благосостояния и осуществили их после 2-й мировой войны.

#### Государственное устройство и политическая система

Ш. — конституционная монархия с парламентской формой правления. Действует Конституция, вступившая в силу 1 января 1975. Административное деление — 21 лэн: Блекинге, Вэрmland, Вэстерботтен, Вэстernоррланд, Вэстманланд, Вэстра Гёталанд, Готланд, Даларна, Евлеборг, Емтланд, Йончёпинг, Кальмар, Крунуберг, Норрботтен, Сёдерманланд, Сконе, Стокгольм, Упсала, Халланд, Эребру, Эстерйетланд.

*Наиболее крупные города* (тыс. чел.): Стокгольм (1700 с пригородами), Гётеборг (800), Мальмё (500).

Шведская Конституция состоит из 4 отдельных документов: Акта о форме правления, принятого в 1974, Акта о престолонаследии, действующего с 1810, Акта о свободе печати 1949 (ведущего начало с 1766) и Акта о свободе выражения взглядов, вступившего в силу в 1991. Кроме того, Акт о риксдаге 1974 занимает промежуточное положение между Основным законом и обычным статутным правом.

*Высший орган законодательной власти* — риксдаг.

*Высший орган исполнительной власти* — правительство.

*Глава государства* — король Карл XVI Густав (с 19 сентября 1973) наделён чисто представительскими или церемониальными функциями и является символом Шведского государства и нации.

*Глава высшего органа исполнительной власти* — Йоран Перссон (с 21 марта 1996).

С 1971 риксдаг Ш. однопалатный, состоит из 349 депутатов, избираемых путём всеобщего, прямого и тайного голосования 1 раз в 4 года. Избирательным правом жители страны пользуются с 18 лет. Места в риксдаге распределяются на пропорциональной основе между партиями, получившими на выборах не менее 4% голосов. Большую часть периода с 1932 у власти в Ш. находилась Социал-демократическая рабочая партия. Лишь в 1976–82 и 1991–94 страной правили буржуазные правительства. По итогам последних выборов, состоявшихся 15 сентября 2002, в риксдаге представлены Социал-демократическая рабочая партия Ш. — 144 мандата, 39,8% общего числа голосов избирателей; Умеренная коалиционная партия — соответственно 55 и 15,2%; Народная партия — либералы — 48 и 13,3%, Христианские демократы — 33 и 9,1%; Левая партия — 30 и 8,3%; Партия центра — 22 и 6,1%; Партия охраны окружающей среды — «зелёные» — 17 и 4,6%. Премьер-министра назначает теперь не король, а председатель риксдага.

Самым известным в мире шведским политическим деятелем был Улоф Пальме (1927–86). В 1969–76 и 1982–86 он был премьер-министром страны, а с 1969 и до дня своей смерти возглавлял Социал-демократическую рабочую партию. Был убит 28 февраля 1986 в центре Стокгольма. Убийство Пальме до сих пор не раскрыто.

Даг Хаммаршельд (1905–61) был Генеральным секретарём ООН с 1953 и до дня своей смерти. Выполняя свои обязанности, погиб в авиакатастрофе над территорией Замбии. Он стремился к тому, чтобы ООН играла самую активную роль в решении международных кризисов.

Для шведской *административной системы* характерно разделение задач между министерствами и центральными административными органами. Центральное правительство состоит из 13 небольших министерств (их штат не превышает 100 чел.), занятых в основном подготовкой законопроектов для правительства. Совет министров для утверждения решений собирается 1 раз в неделю и несёт коллективную ответственность за все принимаемые решения. Проведение законов в жизнь возложено на 100 относительно независимых центральных учреждений и правления лэнов.

До 1971 Ш. была разделена на 850 коммун, каждая из которых имела своё выборное собрание уполномоченных. Число коммун сейчас сокращено до

288. В права и обязанности коммун входит строительство различных сооружений и обеспечение широкого круга услуг: жилищное и дорожное строительство, канализация и водоснабжение, начальное и среднее образование, социальная помощь, уход за престарелыми, забота о детях и т.п. Коммуны имеют право взимать подоходный налог.

Между государственным и коммунальным уровнями существует региональный уровень управления. На этом уровне страна поделена на лэны. Государственную власть представляют в каждом лэне губернатор и правление лэна. Губернаторы лэнов назначаются правительством на срок 6 лет и возглавляют правление лэна. Члены правления лэна назначаются ландстингом, который избирается и отвечает за здравоохранение и некоторые виды образования. Ландстинги взимают подоходный налог.

Политические партии хорошо организованы в риксдаге и вне его. Социал-демократическая рабочая партия Ш. основана в 1889, является правящей, крупнейшей в стране, тесно связана с движением рабочих профсоюзов, представляет идеи шведской модели демократического социализма. Консервативная Умеренная коалиционная партия основана в 1904 (до 1969 — Правая партия), выражает интересы крупных компаний и высших чиновников. Партия центра основана в 1910 (до 1957 — Крестьянский союз), выражает интересы средних и мелких землевладельцев, а также части средней и мелкой городской буржуазии. Народная партия — либералы — основана в 1895 (до 1990 — Народная партия), представляет интересы крупной, средней и части мелкой буржуазии, чиновников. Левая партия основана в 1917 на базе левого крыла Социал-демократической партии (до 1921 — Социал-демократическая левая партия, в 1921 переименована в Коммунистическую партию, в 1967 — в Левую партию — коммунисты, с 1990 носит нынешнее название). Партия охраны окружающей среды — «зелёные» — основана в 1981, выражает идеи охраны окружающей среды. Клерикальная буржуазная партия Христианские демократы основана в 1964 (до 1987 — Христианско-демократический союз). С 1966 государство субсидирует политические партии, которые имеют место в риксдаге.

Крупнейшая организация, представляющая деловые круги, — Объединение предпринимателей Ш., созданное в 1902.

Важную роль в жизни Ш. играет профсоюзное движение, которое объединяет в своих рядах ок. 80% всего экономически активного населения страны.

Однако в стране нет единого профсоюзного центра. Центральное объединение профсоюзов Ш. — крупнейшее в стране, основано в 1898, объединяет ок. 1,2 млн чел., занятых в ведущих отраслях промышленности, коммунальном секторе и сфере обслуживания. Центральное объединение профсоюзов служащих образовано в 1944, объединяет служащих частного и государственного секторов. Центральная организация лиц с высшим образованием создана в 1947, объединяет преподавателей, инженеров, врачей и т.п.

В течение обеих мировых войн Ш. соблюдала нейтралитет. Благодаря этому, а также в силу других обстоятельств она сумела остаться в стороне от военных действий. После 2-й мировой войны Ш. продолжила свою традиционную политику свободы от союзов в мирное время и нейтралитета во время войны и основывала свою безопасность на сильной системе национальной обороны. Поэтому в политическом плане вовлечённость Ш. в европейские дела не шла далее участия в Совете Европы.

В 1960 — 70-х гг. *внешняя политика* Ш. была сосредоточена на помощи развивающимся странам и глобальных экологических проблемах, а также на поддержке усилий по разоружению в рамках ООН и мер по созданию доверия в Европе. Одним из основополагающих элементов шведской внешней политики остаётся поддержка ООН и её Устава. Ш. выделяет ок. 1% своего ВВП на помощь развивающимся странам.

В 1980-х гг. центральным элементом внешней политики Ш. стала доктрина всеобщей безопасности, направленная на сокращение вооружений в Европе и поддержку идеи всеобщего и полного разоружения во всём мире.

В течение долгого времени политика нейтралитета не позволяла Ш. добиваться вступления в ЕС. Ш. довольствовалась членством в менее жёстко организованной ЕАСТ. Однако перемены в Европе и окончание «холодной войны» позволили пересмотреть эту позицию. В июле 1991 Ш. подала заявление о приёме в ЕС, в ноябре 1994 шведский народ на референдуме одобрил вступление в ЕС, и с января 1995 Ш. стала полноправным членом ЕС.

Ш. объявила, что она разделяет долгосрочные цели ЕС и поддерживает его меры по созданию экономического и политического союза. В рамках ЕС Ш. уделяет основное внимание процессу расширения ЕС, увеличению занятости, большей гласности в процессе принятия решений, равенству мужчин и женщин и более жёсткой экологической политике.

Шведская политика неучастия в военных союзах остаётся неизменной. Эта политика способствует поддержанию стабильности в Северной Европе. Ш. также вносит значительный вклад в укрепление безопасности во всей Европе, активно участвуя в ОБСЕ и Совете Европы. Ш. является наблюдателем в ЗЕС. Развивается и традиционное северное сотрудничество в рамках Северного Совета и Совета министров северных стран.

Ш. традиционно проводит *политику свободной торговли* и является сторонником открытой многосторонней торговой системы, основанной на принципах ГАТТ и осуществляемой в рамках ВТО.

Основная функция шведской *оборонной политики* — сохранение мира при поддержании такой степени готовности и военной силы, чтобы потери и жертвы возможного агрессора в результате попытки захватить страну заметно превышали возможные завоевания. *Вооружённые силы* Ш. включают Сухопутные силы, ВМС, ВВС. Ежегодно новобранцы в возрасте 18 лет призываются на основную подготовку сроком от 5 до 15 мес. Затем они призываются на переподготовку каждые 4 года. В случае войны Вооружённые силы могут мобилизовать до 850 тыс. чел. Полки Сухопутных войск в мирное время существуют только для подготовки. Ш. не имеет постоянной армии, а воздушное пространство и территориальные воды находятся под постоянным контролем ВВС, ВМС и береговой охраны. Военные расходы составляют 2,1% ВВП. Вооружённые силы, строящиеся на всеобщей воинской обязанности мужчин в возрасте от 18 до 47 лет, сокращаются. Принятое в 2000 решение риксдага означает сокращение числа военных подразделений и одновременный рост их боеготовности и мобильности. Большое значение придаётся военной авиации. Шведские подразделения находятся в постоянной готовности к участию в международных акциях по урегулированию конфликтов. Более 60 тыс. шведских военнослужащих проходили службу в подразделениях ООН в различных частях мира. Ш. активно участвует в программе НАТО «Партнёрство во имя мира» и в миротворческих силах в бывшей Югославии.

Ш. имеет дипломатические отношения с РФ (установлены с СССР в 1924).

### Экономика

За 100 лет Ш. из отсталой и одной из беднейших стран Европы, какой она была в сер. 19 в., где 70% населения было занято в сельском хозяйстве, превратилась в одну из самых развитых промышлен-

ных стран мира с высоким уровнем жизни населения. Превращению экономики из отсталой в передовую промышленную способствовало наличие богатых природных ресурсов — железной руды, леса, гидроэнергии, а также талантливых инженеров и квалифицированных рабочих. В 1870-х гг. шведская железная руда и лес были необходимы для промышленного развития Европы. Расширение шведского экспорта способствовало индустриализации страны и росту городского населения. На основе шведских изобретений создавались и быстро росли новые компании в металлургии и машиностроении. В условиях быстрого роста населения важное значение имела эмиграция, прежде всего в Северную Америку (в 1860—1930 страну покинули 1,2 млн шведов), что позволило избежать голода и массовой безработицы.

Ш. избежала участия в обеих мировых войнах, что позволило ей не только сохранить производственный потенциал и трудовые ресурсы, но и значительно обогатиться на поставках воюющим странам и при восстановлении европейской экономики.

В течение нескольких десятилетий после 2-й мировой войны продолжалось быстрое развитие шведской экономики. Это были её «золотые» годы. Было построено государство благосостояния. Однако во 2-й пол. 1970-х и нач. 1990-х гг. Ш. пережила серьёзные экономические кризисы. Сокращался объём ВВП, увеличивался объём государственного долга, а в 1990-х гг. снижался курс шведской кроны. Экономика и государственные финансы подверглись жёсткой санации. К нач. 21 в. государственный бюджет стал сбалансированным, уровень инфляции снизился и ускорился экономический рост (в 1997—2000 он составлял в среднем 4%). Активно развивались высокотехнологичные предприятия.

В 2002 ВВП увеличился на 1,6% и составил 2340 млрд крон, а на душу населения — 262,2 тыс. крон. Инфляция — 2,4%, валовые капиталовложения — 400 млрд крон (2002).

В Ш. трудятся 50% населения. Эта цифра высока потому, что более 75% женщин в возрасте 16—64 года работают. До нач. 1990-х гг. уровень безработицы был низким. Однако затем он значительно вырос. В 2002 численность экономически активного населения составила 4,4 млн чел., безработица — 4%.

*Отраслевая структура экономики:* сельское хозяйство — 2%, промышленность — 29, сфера услуг — 69 (по вкладу в ВВП), сельское хозяйство — 2, промышленность — 24, сфера услуг — 74% (по занятости).

Шведское *промышленное производство* нередко базируется на местных видах сырья: лесе и железной руде. На предприятия машиностроения, включая автомобилестроение, приходится 40% общего объёма производства, на деревообрабатывающую и целлюлозно-бумажную промышленность — немногим более 20%, доля химической индустрии — ок. 12%. В 1990-х гг. наиболее динамично развивались фармацевтика, производство телекоммуникационной аппаратуры и автомобилей. Всё бóльшую роль в экономике играют информационные технологии. Ш. — одна из ведущих стран в этой области.

Потребление *энергии* в Ш. на душу населения — одно из самых высоких в мире в результате холодного климата, концентрации энергоёмкой промышленности и высокого уровня жизни. Дешёвая гидроэнергия была важным фактором промышленного развития страны. Ок. 15% энергии дают электростанции, построенные главным образом на реках Северной Ш. Св. 40% потребляемой в стране энергии обеспечивает импорт нефти, 7% — импорт угля и кокса. В 2000 производство электроэнергии составило 144,6 млрд кВт-ч. ГЭС производят 54% электроэнергии, АЭС — 37%.

*Сельское хозяйство* играет довольно ограниченную роль в экономической жизни. В сельскохозяйственном производстве используется только 8% территории Ш. Вместе с тем сельское хозяйство отличается высокой производительностью. Ш. удовлетворяет св. 80% потребностей в продовольствии за счёт собственного производства, в т.ч. практически полностью в молоке, мясе, хлебе, картофеле.

В земледелии преобладают кормовые зерновые культуры (ячмень, пшеница, овёс и рожь), картофель, сахарная свёкла и рапс. Бóльшая часть посевов отведена под ячмень, овёс и озимую пшеницу. Под сеяными травами занято ок. 1/3 обрабатываемой земли. Для сельского хозяйства характерна его тесная связь с лесным хозяйством. Ок. 75% всех фермеров сочетают оба вида деятельности.

Ведущая отрасль сельского хозяйства — животноводство мясомолочного направления, на которое приходится ок. 80% доходов. Роль мяса в товарной продукции непрерывно возрастает. Из других отраслей животноводства наиболее развито беконное и мясное свиноводство. Свинина составляет более 1/2 общего производства мяса в стране.

В Ш. преобладают небольшие семейные фермы, и ок. 80% фермеров ведут хозяйство на собственной земле. Основные доходы фермеры получают от про-



дажи молочных продуктов и мяса. Ок. 40% культивируемой земли сдаётся в аренду.

Расцвет рыболовства в Ш. пришёлся на 1950-е и 1-ю пол. 1960-х гг. в основном благодаря большим запасам сельди в Северном море. Истощение рыбных запасов привело к сокращению уловов. Сейчас более 1/2 улова приходится на сельдь и треску.

Общая протяжённость железных дорог 12,821 тыс. км (из них почти 8 тыс. км электрифицированы), автомагистралей — 211 тыс. км, газопроводов — 88 км. Торговый флот — 174 судна общим водоизмещением 2,6 млн т. Основные порты: Гётеборг, Стокгольм, Мальмё. Морским путём идёт 90% внешней торговли Ш. 1 июля 2000 был открыт Эресунский мост, соединивший Мальмё и Копенгаген. В стране 255 аэропортов, 6 млн телефонов и примерно 4 млн мобильных телефонов, 169 телепередающих станций, 4,6 млн телевизоров, 6,02 млн пользователей Интернета (2002).

За последние десятилетия в шведской *торговле* произошли значительные изменения с целью большего приспособления к потребителям и их привычкам. Заметно сократилось общее число магазинов (с 9,2 тыс. в 1980 до 6,8 тыс. в 1998). За тот же период объём продаж увеличился почти в 3 раза. Теперь более 1/2 магазинов, торгующих готовыми товарами, открыты по воскресеньям. Широко распространилась система самообслуживания. Появились загородные магазины самообслуживания (гипермаркеты), предлагающие товары по невысоким ценам. Универсамы, среди которых выделяются супермаркеты, имеют полный набор продовольственных и готовых товаров. Есть большие «цепные» магазины в отдельных областях. Большая часть оптовой торговли осуществляется независимыми предприятиями. В торговле важную роль играют кооперативы.

Жёсткая *бюджетно-финансовая политика* направлена на стабилизацию положительного сальдо государственного бюджета путём утверждения потолков расходов и составления бюджета на 3 года вперед. Наиболее важным вопросом в экономической политике Ш. остаётся участие в ЕВС, от вступления в который она воздержалась в 1999 и по результатам референдума в 2003.

В последние годы центральный банк Ш. «Сверигес риксбанк» установил ежегодную цель в области инфляции — 2% и в области процентных ставок следует за Европейским центральным банком. С 1992 шведская крона перешла на плавающий курс,

который за последующее десятилетие значительно снизился.

В 2002 государственные доходы составили 56,9% ВВП, расходы — 55,5%, сальдо государственного бюджета — 1,4%, государственный долг — 52,4% от ВВП, или 1235 млрд крон (2003). Государственное потребление составило 656 млрд крон (2002).

Продолжительность рабочей недели — 40 ч. Оплачиваемый отпуск — 5 недель. После налоговой реформы 1991 большинство работающих по найму платит лишь 100 крон подоходного государственного налога (максимальная ставка доходит до 25%), а ставки коммунального подоходного налога составляют примерно 31%. Налог на доходы предприятий 28%. Налог на добавленную стоимость колеблется от 6 до 25%. Работодатели отчисляют 33%, а работники платят 6% на покрытие социальных расходов. Кроме того, предприятия отчисляют ок. 7% на пенсионное обеспечение согласно коллективным договорам.

*Уровень жизни населения* в Ш. считается одним из наиболее высоких в мире. Заработная плата женщин относительно мужчин в Ш. наиболее высокая в мире. Почасовая заработная плата рабочего в частном секторе 112,7 кроны, ежемесячная заработная плата служащего в частном секторе — 26 180 крон (2003). По степени выравнивания доходов Ш. опережает другие страны мира. На 10% самых богатых домашних хозяйств приходилось 20% доходов, на 10% беднейших — 4%. Личное потребление составило 1139 млрд крон (2002).

Экономика Ш. тесно связана с внешним миром и сильно зависит от внешней торговли. Ок. 50% произведённой промышленной продукции экспортируется. В экспорте, который составил 1012 млрд крон в 2002, преобладают машины и оборудование (35%), транспортные средства, бумага, целлюлоза, лесоматериалы, чёрные металлы, химические товары. В страны ЕС направлялось 55% экспорта (Германия — 11%, Великобритания — 9%, Дания — 6%, Финляндия — 6%), в США — 11%, в Норвегию — 9% (2001). В импорте, который составил 871 млрд крон, преобладают машины и оборудование, нефть и нефтепродукты, химические товары, транспортные средства, чёрные металлы, продовольственные товары, одежда (2002). Из стран ЕС в 2001 поступало 66% импорта (Германия — 18%, Великобритания — 9%, Дания — 8%, Нидерланды — 7%, Франция — 7%), из Норвегии — 9%, из США — 7%.

В 2002 положительное сальдо платёжного баланса — 4,2% ВВП.

### Наука и культура

Девятилетнее *образование* является обязательным. В школу дети идут в возрасте 6 или 7 лет. Большинство детей посещают коммунальные школы, обучение в которых является бесплатным. Почти все учащиеся (98%) продолжают затем образование в гимназии (3 года) по одной из теоретических или практических программ обучения. Немногим более 1/3 выпускников гимназий поступают в институты или университеты. Общие затраты Ш. на НИОКР — 3,8% ВВП, это самый высокий показатель среди стран ОЭСР.

В Ш. ок. 40 высших учебных заведений, в основном государственных, и обучение в них бесплатное. Более 100 тыс. студентов, большое их число старше 25 лет. Они уже имеют трудовой опыт, что облегчает им поступление в вуз. Ок. 1/4 взрослого населения имеют высшее образование.

Среди 6 университетов старейшим является университет в Уппсале (основан в 1477), несколько позже, в 1668, был открыт университет в Лунде. В 19 в. открылись университеты в Стокгольме и Гётеборге. Самые молодые университеты находятся в Умео и Линчёпинге. Политехнические институты есть в Стокгольме и Гётеборге. Мировую известность получили Каролинский медико-хирургический институт и Высшая торговая школа в Стокгольме.

Широкая сеть муниципальных школ для взрослых даёт возможность взрослым людям с недостаточным образованием получить тот же уровень образования, что и обычным школьникам. Более 2,5 млн чел. ежегодно обучаются на различных курсах и в кружках, формируемых частными просветительскими организациями, но субсидируемых государством.

Шведский народ внёс значительный вклад в развитие мировой *науки и культуры*. Огромное влияние на становление науки в Ш. оказал естествоиспытатель Карл Линней (1707–78), основавший в 1739 Королевскую академию наук. Он заложил основы систематики флоры и фауны. Его современник астроном и физик Андерс Цельсий (1701–44) создал старейшую в Ш. астрономическую обсерваторию и ввёл стоградусную шкалу для термометров. В развитие химии большой вклад внесли Йёнс Якоб Берцелиус (1779–1848), который развил электрохимическую и атомистическую теории и создал научную минералогию, и Сванте Аррениус (1859–1927), создавший теорию электролитической диссоциации и получивший Нобелевскую премию по химии в 1903. Альфред Нобель (1833–96) изобрёл динамит, принёсший ему

славу и богатство. Основную часть своего состояния Нобель пожертвовал фонду, из средств которого ежегодно присуждаются Нобелевские премии. Вручение премий происходит в Стокгольме и Осло 10 декабря, в день смерти учёного.

В истории техники известны имена Йона Эриксона (1803–89), конструктора первых судовых винтов, пароходов и паровозов, и инженера Карла Густава Лавала (1845–1913), который изобрёл паровую турбину и сепаратор.

В истории *искусства* Ш. особое место принадлежит творчеству поэта, композитора и певца 18 в. Карла Микаэля Бельмана (1740–95). День рождения поэта отмечается каждое лето народными гуляниями в парках Хага и Скансен. В литературе широко известно имя поэта-романтика 1-й пол. 19 в. Эсайаса Тегнера (1782–1846). Шедевр его творчества — поэма «Сага о Фриттьофе», написанная на сюжет древней скандинавской саги. Август Стриндберг (1849–1912) — колосс шведской литературы. Его обширное творческое наследие охватывает самые разные жанры искусства. За пределами Ш. он более всего известен как автор драматических произведений. Романтические и фольклорные мотивы наполняют произведения Сельмы Лагерлёф (1858–1940), получившей Нобелевскую премию по литературе в 1909. Наиболее известен её роман «Сага о Есте Берлинге». Всемирную славу получила написанная для детей книга «Удивительное путешествие Нильса с дикими гусями». Эта книга — гимн природе и народу Ш. Классиком шведской *литературы* ещё при жизни называли Вильгельма Муберга (1898–1973), славу которому принесли эпические романы о шведской эмиграции в Америку. Астрид Линдгрэн (1907–2002) была одной из самых известных в мире шведок. Её книги для детей переведены более чем на 60 языков мира, по ним поставлено 40 кинофильмов. Карлсон, живущий на крыше, и Пеппи Длинный чулок снискали любовь детей всего мира.

В *изобразительном искусстве* Ш. ярко выделяется живопись Андерса Цорна (1860–1920), картины которого воспроизводят сцены сельской жизни и природу провинции Даларна. Самым знаменитым *скульптором* считается Карл Миллес (1875–1955). В парке-музее, расположенном в стокахгольмском пригороде Лидингё, где он жил, работал и был похоронен, собраны десятки его скульптурных ансамблей. Среди них выделяются устремлённые в небо «Человек и Пегас» и «Рука творца». Им создана галерея выдающихся государственных деятелей Ш.

Значительный вклад внесла Ш. в мировое *киноискусство*. Ингмар Бергман (родился в 1918) — режиссёр театра и кино. За 1946—82 им было создано 40 кинофильмов. Всемирную известность ему принёс фильм «Улыбка летней ночи». Последним фильмом стал «Фанни и Александр». Бергман продолжает работу в театре. «Божественная» Грета Гарбо (1905—90) дебютировала в Голливуде в 1926. Красота и голос сделали её одной из самых популярных и привлекательных актрис мира. Ингрид Бергман (1915—82) приехала в Голливуд в нач. 1940-х гг. Самый известный её фильм — «Касабланка». За свои роли она получила три «Оскара».


Юсси Бьёрлинг (1911—60) был одним из ведущих теноров мира. Он дебютировал в Стокгольмской *опе-*

*ре*, когда ему ещё не исполнилось 20 лет. АББА в 1970-х гг. положила начало эпохе международного признания шведской *поп-музыки*, ставшей важной статьёй экспорта страны. Когда АББА в 1982 прекратила своё существование, количество проданных ими пластинок достигло 250 млн экземпляров.

Бьёрн Борг (родился в 1956) получил звание самого популярного шведского спортсмена 20 в., он вошёл в историю теннисного спорта, выиграв 5 раз подряд Уимблдонский турнир. Среди других спортсменов можно выделить горнолыжника Ингемара Стенмарка. Сборные команды Ш. добивались больших успехов в хоккее с шайбой и с мячом, теннисе и настольном теннисе, футболе и других видах спорта.



# Центральная Европа и Восточная Европа





**Авторы статей:**

<b>Албания</b>	А.Ф. Степанов
<b>Болгария</b>	В.И. Шабунина
<b>Босния и Герцеговина</b>	А.А. Шинкарёв
<b>Венгрия</b>	А.В. Дрыночкин
<b>Латвия</b> <b>Литва</b>	Л.С. Савостина
<b>Македония</b>	Ю.К. Князев
<b>Польша</b>	Н.И. Бухарин И.С. Синицина Н.А. Чудакова
<b>Румыния</b>	А.Н. Саморукова
<b>Сербия и Черногория</b>	А.Ф. Степанов
<b>Словакия</b>	М.О. Копытина
<b>Словения</b>	Ю.К. Князев
<b>Хорватия</b>	В.С. Милованов
<b>Чехия</b>	Э.Н. Кузнецова
<b>Эстония</b>	Л.С. Савостина



## АЛБАНИЯ (Shqipëria, Albania)

### Общие сведения

Официальное название — **Республика Албания** (*Republika e Shqipërisë, Republic of Albania*). Расположена в западной части Балканского полуострова. Площадь 28,7 тыс. км<sup>2</sup>, численность населения 3,1 млн чел. (2002). Государственный язык — албанский. Столица — г. Тирана (0,7 млн чел). Государственный праздник — День Флага 28 ноября. Денежная единица — лек.

Член ООН (с 1955) и др.

### География

Расположена между 19° и 21° восточной долготы и 39° и 43° северной широты. В меридиональном направлении территория страны вытянута на 300–340 км при максимальной ширине 150 км. Омывается Адриатическим морем. Побережье изобилует наличием заливов (Дринский, Ляльза, Дуррес, Влёра) и бухт. Пролив Керкира отделяет албанскую территорию от одноимённого греческого острова (другое название — Корфу), а пролив Отранто — от Италии. У входа в залив Влёра в нескольких километрах от побережья расположен небольшой остров Сазани.

А. граничит на севере с Черногорией, на востоке — с сербским краем Косово и Метохия, а также с Македонией, на юге — с Грецией.

**Ландшафт** большей частью состоит из горных хребтов и плоскогорий. Только вдоль морского побережья простирается узкая равнинная полоса. Наиболее высокие вершины — Кораби (2764 м) и Езерца (2692 м). В горах немало широколиственных и дубово-буковых лесов.



Из горных ущелий устремляются к морю бурные реки — Дрин, Семани, Мати, Вьоса. Более спокойным течением отличается протекающая в центральной части страны река Шкумбини. Вдоль границ расположены самые крупные на Балканском полуострове озёра — Скадарское (на севере), Охридское и Преспа (на востоке). Значительно меньшее по размерам озеро Бутринти расположено целиком на албанской территории (на юге) на небольшом удалении от пролива Керкира.

Из имеющихся *полезных ископаемых* наибольшее значение имеют нефть, натуральный битум, хромиты, медная и железоникелевая руда.

**Климат** определяется расположением страны в континентально-средиземноморской области субтропического климатического пояса. Характерна неустойчивая дождливая погода поздней осенью и зимой, а также жаркая, сухая погода летом (средняя температура июля + 24–25°С). На приморской равнине число дней со средней температурой св. 10°С превышает 300. Территория страны — одна из наиболее обильных осадками местностей в Европе (от 1000 мм в год в западной равнинной части до 2500 мм в восточной горной части). При этом отмечается резкая посезонная неравномерность в выпадании осадков, на лето приходится лишь 1/10 годовой нормы.

### Население

По данным переписи 1990, численность населения составляла 3,2 млн чел. В течение последних 10 лет демографическая ситуация претерпела значитель-

ные изменения. Св. 35% сельского населения покинуло места своего обитания, устремившись в поисках лучшей доли в города, в основном в крупные (Тирана, Шкодер, Корча, Влёра, Дуррес, Эльбасан). Наряду с внутренней миграцией имела место и массовая эмиграция.

Только по официальным данным, в 1990-е гг. были вынуждены эмигрировать более 600 тыс. албанцев. Бóльшая часть из них уехала в соседние Грецию (400 тыс.) и Италию (150 тыс.), в которых они могли рассчитывать как минимум на заработную плату (700 долл.), в 20 раз превышавшую средний ежемесячный доход на родине (35 долл.). Причём 83% эмигрантов составляли молодые люди в возрасте 20–35 лет. А покинуло 31,5% представителей её интеллигенции.

Согласно переписи 2001, вместо прогнозируемого роста численности населения страны на 22% было отмечено его сокращение на 3%.

*Национальный состав населения* страны характеризовался устойчивой однородностью, 95% составляли албанцы, 3% — греческое национальное меньшинство, 2% приходилось на представителей других национальностей (главным образом сербов, черногорцев, македонцев).

### История

На протяжении многих веков А. находилась под господством иноземных поработителей: сначала — Древнего Рима, затем — Венеции и последние пять веков — Османской империи. Яркой страницей борьбы албанского народа за свою независимость в историю страны вписано 25-летнее вооружённое противостояние турецким завоевателям в сер. 15 в., которое возглавил выдающийся албанский государственный деятель и полководец Георгий Скандербег. Однако окончательное освобождение А. от турецкого ига стало возможно только после поражения Османской империи в 1-й Балканской войне.

Формальное провозглашение государственности А. тем не менее не означало для неё подлинной независимости от иностранного влияния. Согласно секретному Лондонскому договору 1915 Антантой был предусмотрен раздел албанской территории между своими союзниками. Оккупационные войска покинули страну только в 1920.

Неудачной была и первая попытка проведения в А. демократических преобразований. Правительство Фана Ноли, пришедшее к власти в результате Июньской демократической революции 1924, было

свергнуто феодальными силами. В стране был установлен авторитарный режим Ахмета Зогу, который в 1928 был провозглашён королём А. В результате навязанных А. договоров 1926, 1927 и 1936 страна попала в политическую, военную и экономическую зависимость от фашистской Италии. А в апреле 1939 подверглась со стороны последней прямой оккупации. После оккупации Италией через два года и югославских территорий, на которых проживало албанское население, они были объединены с А. в рамках марионеточного государственного образования — т.н. Великой А. После капитуляции Италии в сентябре 1943 «Великая А.» была оккупирована германскими войсками.

В конце ноября 1944 албанские патриоты освободили страну от фашистской оккупации. Поскольку во главе успешной освободительной борьбы оказались албанские коммунисты, возглавляемые Энвером Ходжей, а иные политические силы или были скомпрометированы сотрудничеством с оккупантами, или не пользовались существенным влиянием, то после освобождения в стране был установлен однопартийный тоталитарный режим.

Только в декабре 1990 страна перешла к системе политического плюрализма. В марте 1991 состоялись первые свободные многопартийные выборы, на которых победу одержала Албанская партия труда (до 1948 Коммунистическая партия А.) и первым президентом страны стал её лидер Рамиз Алия. Однако правящей партии, несмотря на преобразование в Албанскую социалистическую партию (АСП), не удалось удержаться у власти, и уже через год в результате внеочередных парламентских выборов к власти пришла Демократическая партия А. (ДПА) и президентом стал её лидер Сали Бериша.

Крушение в нач. 1997 системы «финансовых пирамид», тесно связанных с правящим режимом, привело к вооружённому народному восстанию и положило конец пятилетнему правлению ДПА. В результате новых выборов к власти вернулись социалисты. Провал попыток демократов-радикалов в сентябре и ноябре 1998 вооружённым путём вернуться к власти способствовал укреплению в стране демократических институтов и заставил все политические силы страны перейти исключительно к законным методам в своей деятельности. Стабилизации политической ситуации в стране способствовала и победа левоцентристской коалиции на муниципальных выборах-2000 и парламентских выборах-2001.

### Государственное устройство и политическая система

В соответствии с Конституцией, принятой на национальном референдуме 28 ноября 1998, страна является парламентской республикой.

*Высший представительный и законодательный орган* — Собрание Республики А. (с 2002 председатель — Сервет Пеллумби) состоит из 140 депутатов, избираемых на срок 4 года. При этом 100 из них избираются по мажоритарной системе в одномандатных округах, а остальные 40 — по партийным спискам на основе пропорционального представительства.

Для обретения политической партией или коалицией депутатских мандатов установлен лимит в 2,5% полученных на выборах голосов.

Собрание Республики А. большинством в 2/3 списочного состава тайным голосованием избирает на срок 5 лет президента республики (с 2002 — Альфред Моисиу). Президент может быть переизбран на новый срок только один раз.

Президент выдаёт мандат на формирование состава будущего правительства (с 2002 премьер-министр — Фатос Нано) кандидату, выдвинутому от политической партии, получившей на парламентских выборах наибольшее число голосов избирателей. Для одобрения состава кабинета министров в парламенте достаточно простого большинства голосов депутатов.

Важная роль в формировании и функционировании выборных органов власти принадлежит *политическим партиям*, их зарегистрировано ок. 50 (2003).

Ведущими партиями и главными политическими соперниками являются Социалистическая партия (председатель — Фатос Нано) и Демократическая партия (Сали Бериша). Ими соответственно были возглавлены сформированные во 2-й пол. 1990-х гг. две крупные коалиции: левоцентристский Альянс за государство и правый Союз ради победы. В состав первой коалиции помимо Социалистической партии входили Социал-демократическая партия (Скендер Гьинуши), Аграрная партия (Люфтер Джувели), Демократический альянс (Неритан Чека), Союз за права человека (Вангель Дуле). В состав второй коалиции наряду с Демократической партией входили Республиканская партия (Фатмир Медиу), Национальный фронт (Шпетим Ррочи), Движение за законность (Экрем Спахиа), Либерально-демократический союз (Теодор Лячо). В результате углубления межпартийных разногласий и всё более явного сведения многопартийной системы практически к двухпартийной обе коалиции в 2002—03 находились на грани раскола.

Заметную роль на политической сцене страны играли и такие выступавшие самостоятельно партии, как Партия демократов (реформаторская) — председатель Генц Полло, Партия Социальная демократия (Паскаль Мильо), Обновлённая демократическая партия (Дашамир Шехи), Демохристианская партия (Николлэ Леши) и Коммунистическая партия (Хюсни Миллоши).

В отличие от разнообразия взглядов на внутривнутриполитическое развитие страны подавляющее число политических партий поддерживало *внешнеполитический курс* властей на полную интеграцию А. в евроатлантические структуры, прежде всего на вступление в ЕС. Важность этого направления подчёркивалась и тем, что в 2003 единственный пост заместителя премьер-министра был совмещён с постом государственного министра по европейской интеграции (Эрмелинда Мекси). Одновременно основные политические силы страны были априори настроены на активную поддержку всех американских инициатив на международной арене.

Вместе с проявлением заинтересованности в установлении добрососедства в балканском регионе А. активно политически поддерживала косовский сепаратизм, внося напряжённость в отношения с Сербией.

Внешнеполитическая установка на вхождение А. в евроатлантические структуры определила и развитие её *Вооружённых сил* (ВС). В одобренной парламентом в январе 2000 Стратегии оборонной политики страны, официально закрепившей долгосрочную цель — полноправное членство А. в НАТО не позднее 2010, устанавливался численный состав ВС: 31 тыс. военнослужащих в мирное время и 120 тыс. — в военное время.

### Экономика

*Прирост ВВП* в % составил: в 1997 — 7,0; в 1998 — 8,0; в 1999 — 7,3; в 2000 — 7,8; в 2001 — 6,5; в 2002 — 4,7; в 2003 — 6,0 (прогноз). Несмотря на то что прирост в 2002 в 4,7% (вместо запланированных 7%) был самым низким за весь период правления левоцентристской коалиции, с учётом миграционных процессов рост ВВП на душу населения в 2002 оказался выше — 1499 долл. США по сравнению с 1332,6 долл. в 2001.

В 2002 инфляция составила 5,4%. Численность занятых в стране выросла всего на 2 тыс. чел. — до 921 тыс. чел. Безработица (14,8%) оказалась несколько выше, чем в 2001 (14,5%), но всё же ниже, чем в 2000.



В период правления левоцентристской коалиции существенное развитие в албанской экономике получил частный сектор. Если в 1998 его вклад в бюджет составлял 28%, то в 2001 он превысил 72%, а в 2002 равнялся 78%.

В результате «рыночного» развала промышленности в период пятилетнего правления демократов-радикалов были резко снижены объёмы производства. Если на кон. 2001 уровень производства по сравнению с 1993 в целом по *промышленности* (за счёт роста производства электроэнергии на 42,7%) составлял 77,8%, то в добывающей отрасли он не превышал 25%, в энергетике 42,1%, в обрабатывающей промышленности 37,3%.

Особенно показательным было положение в такой успешной в прежние времена и валютодоходной экспортной отрасли, как нефтедобывающая и нефтеперерабатывающая промышленность. Добыча нефти в А. с 1 067 тыс. т в 1990 упала до 488 тыс. т в 1996. В кризисном 1997 отрасль буквально обрушилась, добыча снизилась до 359 тыс. т. В 1999 добыча нефти сократилась уже до 323 тыс. т. Подобная тенденция грозила привести к тому, что к 2010 собственное производство покрывало бы только 32–45% внутренних потребностей по сравнению с 75% в 1999. Причём производство непосредственно топлива смогло бы обеспечить вообще лишь 20% внутренних потребностей против 55% в 1999.

Существенное влияние на решение экономических проблем оказывал кризис в энергетической отрасли. Перебои в подаче электроэнергии составляли в 2002 от 4 до 15 ч в сутки. И это при том, что 70% водных ресурсов страны, пригодных для выработки электроэнергии, не использовалось. Что касалось углеводородных энергоносителей, то уровень добычи нефти (350 тыс. т в 2002) оставался по-прежнему низким, и в 2003 должен был увеличиться всего на 20 тыс. т. Поэтому в ближайшей перспективе страна вынуждена импортировать недостающие энергоносители. По нефтепродуктам доля импорта может достичь 88%.

В *сельском хозяйстве* в ходе радикальных реформ в стране был осуществлён раздел 97,7% обрабатываемых площадей, находившихся в государственной собственности. В результате сразу появилось 413 тыс. владельцев пахотных земель со средним наделом в 1,4 га на каждого фермера.

До 1990-х гг. св. 60% обрабатываемой земли подвергалось осушению. В годы «реформ» произошло существенное снижение ирригационных мощностей. В результате только 54% прежде осушаемых земель оставались пригодными для использования.

В 2000 отечественные производители обеспечили 99% потребляемого в стране молока, 96% — овощей, 92% — мяса, 97% — яиц, 76% — фруктов. Зерноводство же с трудом оправлялось от радикальных реформ демократов. В предкризисном 1996 в стране было собрано менее 271 тыс. т пшеницы, т.е. ок. 42% от уровня 1988 (650 тыс. т). В 1999, когда урожай составил 500 тыс. т пшеницы (на 80 тыс. т больше, чем в 1998), это покрывало только половину потребностей страны. Урожай пшеницы, собранный в 2002, обеспечил меньше 40% внутренних потребностей и недостающие 60% пришлось импортировать.

В целом в 2002 в развитии сельского хозяйства был отмечен прирост в 2,1%, что было меньше ожидаемых 3%, но всё же больше 1,4% в 2001.

При вкладе аграрной отрасли в ВВП до 54% (2000) и обеспечении ею 47% экспорта страны на сельскохозяйственную продукцию приходилось более половины албанского импорта — 53%.

В принятых правительством в 2002 Меморандуме об экономической и финансовой политике на 2002–04 (разработанном при содействии МВФ) и Среднесрочной программе бюджетного финансирования на 2003–05 главными целями декларировались дальнейшая консолидация макроэкономических показателей: стабилизация экономического прироста на уровне 7%; удержание инфляции в пределах 2–4%; рост бюджетных доходов на 15–17% в год; снижение общего дефицита бюджета и его финансирование из внутренних источников. При этом в отношении бюджетного дефицита ставится задача его сокращения к кон. 2005 до 6,5% ВВП.

В соответствии с принятой Стратегией экономического и социального развития намеченные показатели экономического прироста и уровень инфляции в пределах 2–4% планировалось удерживать и в течение 2003–06. Расходы на инвестиции намечались в размере 20 млрд леков в год, т.е. 10% бюджета. Для его пополнения доходы только от таможенных сборов должны были к 2006 достичь 23% ВВП. Дефицит бюджета при этом планировалось сократить с 8 до 6% ВВП.

В *государственный бюджет* 2002 был заложен рост налоговых поступлений, особенно таможенных сборов, с 16,2% ВВП (2001) до 17,2%. Предусмотренное увеличение доходной части бюджета на 11–12% привело к снижению бюджетного дефицита с 9,2% ВВП (в 2001) до 8,4%. В очередной бюджет 2003 был заложен рост доходной части на 14,5%, расходной части на 10,4%, дефицит бюджета пред-

полагалось снизить до 6,6% ВВП, а финансирование дефицита за счёт внутренних источников сократить до 2,9% ВВП.

В 2002 *валютные резервы* страны выросли на 101,5 млн долл. США, т.е. на 13,8% по сравнению с 2001. К кон. 2002 они составили 838,9 млн долл. США. Внутренний долг исчислялся в сумме 2,3 млрд долл. США.

По *уровню жизни населения* А. продолжает занимать одно из последних мест в Европе. В 2003 каждая шестая семья имела менее 1 долл. в день на человека, а каждая вторая — менее 2 долл. За чертой бедности находилось 29,6% населения, из них половина пребывала в крайней нищете. 4/5 численности всех бедных албанцев составляли сельские жители.

Прожиточный минимум в 2002 определялся Министерством по труду и социальным вопросам в 50 долл. В том же году было объявлено о принятии ряда мер по улучшению положения сразу нескольких категорий населения страны. С 1 июля 2002 планировалось повысить пенсии горожанам на 10%, а сельским жителям — на 25%. Мера касалась почти 550 тыс. чел. Одновременно повышалась заработная плата врачам на 25–40% и учителям — на 20%. С сентября по декабрь 2003 повышение заработной платы в среднем на 7% должно было распространиться на работников всей бюджетной сферы.

За 2002 общий объём *внешней торговли* А. вырос на 11,7%, а экспорт — на 11,3% (до 338 млн долл. США). Отрицательное сальдо товарооборота на конец года превысило 1,1 млрд долл. США.

Существенную роль в покрытии постоянно растущего отрицательного сальдо внешней торговли играли денежные переводы в страну от албанских эмигрантов. Сумма этих переводов с каждым годом возрастала. Так, она составляла (млн долл.): в 2000 — 438,6, в 2001 — 550,2, в 2002 — 606, в 2003 — 650 (оценка).

*Внешний долг* страны, составивший на кон. 2001 697,5 млн долл., продолжал увеличиваться. К кон. 2002 он достиг 979 млн долл. США. В итоге на каж-

дого албанца приходилось в среднем ок. 310 долл. долга за границе.


Важной сферой внешнеэкономической деятельности являлось обеспечение *иностранных инвестиций*. Так, в 2000 в страну было привлечено из-за границы 143 млн долл. США прямых капиталовложений, что составляло 24% общего объёма иностранных инвестиций в 598 млн долл. за весь период с 1992. В 2001 прямые иностранные инвестиции выросли на 54% до 220,2 млн долл. Однако в 2002 они составили только 137 млн долл., снизившись по сравнению с предыдущим рекордным годом почти на 38%.

### Наука и культура

С началом радикальных рыночных реформ охват населения начальным *образованием* сократился до 81% (2000). В результате эмиграции в 1990-е гг. до 1/3 численности интеллектуального потенциала страны ещё бо́льший урон был нанесён высшей школе и научной сфере. В трудном положении пребывала сфера культуры.

Между тем албанскому народу есть чем гордиться и что сберечь для последующих поколений. В 19–20 вв. сложилась албанская *литературная классика*. Она представлена такими именами, как Йероним из Рады («Албанская рапсодия»), Фими Митко, Зеф Серембе, Васо Шкодрани, Наим Фрашери, Гьергь Фишт (автор «Горной домбры» — одного из лучших произведений всей албанской литературы), Андриени (под этим псевдонимом творил Алекс Ставро Дренова, слова из поэмы которого «Свобода А.» в 1912 стали национальным гимном страны) и др. Особое место в ряду ярких представителей албанской литературы занимает Фан Ноли — не только политический деятель, но и автор превосходных стихов, переводчик на албанский язык классиков европейской литературы. Гордостью современной албанской литературы является творчество самого известного в стране и за её пределами албанского писателя — Исмаила Кадаре.





## БОЛГАРИЯ (България, Bulgaria)

### Общие сведения

Официальное название — **Республика Болгария** (*Република България, Republic of Bulgaria*). Расположена в Юго-Восточной Европе. Площадь 111 тыс. км<sup>2</sup>. Численность населения — 7,9 млн чел. (2002). Государственный язык — болгарский. Столица — г. София (1,19 млн чел., 2002). Государственный праздник. День освобождения от османского ига 3 марта — Денежная единица — лев.

Член ООН (с 1955), МВФ (с 1990), ВТО (с 1996), Центрально-европейского соглашения о свободной торговле (с 1999), официальный кандидат в члены ЕС, имеет статус приглашённого в члены НАТО.

### География

Расположена на северо-востоке Балканского полуострова между 44°13' и 41°14' северной широты, 22°22' и 28°36' восточной долготы. Общая протяжённость государственной границы — 2245 км, в т.ч. 686 км речной и 378 км морской. На севере Б. граничит с Румынией, на юге — с Турцией и Грецией, на западе — с Македонией и Сербией, восточная часть Б. омывается Чёрным морем.

Природные условия Б. довольно разнообразны. Ок. 30% её территории занимают горные массивы и примерно 70% — равнинные и холмистые земли. В средней части страны с запада на восток протянулась Стара-Планина (Балканские горы) с наивысшей вершиной им. Христо Ботева (2376 м). На юге и юго-западе страны возвышаются горные массивы: Рила (самая высокая на Балканах вершина Мусала — 2925 м), Пирин (Вихрен — 2914 м), Родопы.



В Б. сравнительно много *рек*, но лишь Дунай судоходен. Реки — Искыр, Тунджа, Марица, Янтра и др. — мелководны и используются как источник электроэнергии и орошения.

На севере расположена самая обширная Дунайская холмистая равнина. В Южной Б. раскинулась плодородная Фракийская равнина. Столица София находится в Большой Софийской котловине. Черноморское побережье Б. преимущественно низкое с обширной пляжной полосой.

Особенности *рельефа* и *климата* в различных районах обусловили разнообразие *почвенного покрова* и *растительности*. На Дунайской равнине почвы преимущественно чернозёмные и серые лесные оподзоленные; к югу от Стара-Планины преобладают коричневые и плотные чернозёмовидные; для горных районов характерны в основном бурые лесные и горно-луговые почвы.

Ок. 1/3 (3,9 млн га в 1987) территории страны занято лесами, из них примерно 2/3 приходится на лиственные породы (бук, дуб, граб и др.) и 1/3 — на хвойные (ель, сосну, пихту).

Из *полезных ископаемых* наибольшее значение имеют свинцово-цинковые, медные и железные руды, бурый и каменный уголь, поваренная соль, каолин, гипс, мрамор и др. Б. богата источниками (ок. 500) минеральных вод с высокими лечебными свойствами.

*Климат* преобладающей части Б. умеренно континентальный. На юге, особенно в долинах рек Струма и Места, — переходный к средиземноморскому. Сред-

ная температура воздуха колеблется от 11,8 до 13,2°C; минимальная между 1,8 и 3°C; а максимальная 23–25°C. Среднегодовое количество осадков 650 мм. Красота и разнообразие природы, мягкий климат и обширные удобные пляжи привлекают в Б. многочисленных туристов.

### Население

В 1965–85 отмечалась тенденция к *росту численности населения* (соответственно с 8,2 до 8,9 млн чел.), которая в 1990-е гг. сменилась на противоположную. К нач. 2002 население уменьшилось на 11% по сравнению с 1985. В *этническом составе* населения преобладают болгары (ок. 84%, 2001). Из других этнических групп наиболее многочисленны турки (9,5%) и цыгане (4,6%). Согласно данным переписи населения 2001, для 84,5% населения родной язык — болгарский, для 9,6% — турецкий, для 4% — цыганский. Соотношение рождаемости и смертности в 20 в. обусловило тенденцию к снижению естественного прироста населения, который, однако, до кон. 1980-х гг. был положительным. В 2001 рождаемость составила 8,6‰, смертность — 14,1‰, детская смертность — 14,4 чел. на 1000 новорождённых. В 1990-е гг. естественный прирост стал отрицательным: -5,5‰ (2001). *Средняя продолжительность жизни* (1998–2000) — 71,7 года, в т.ч. мужчин — 68,2, женщин 75,3 года.

Идёт процесс старения населения. В *возрастной структуре* удельный вес молодых возрастов (до 20 лет) уменьшился с 51,1% в 1900 до 21,8% в 2001, а пожилых (60 лет и старше) вырос с 8,4 до 22,5%. С 1956 нарастает превышение численности женского населения, к нач. 2002 мужчин 48,7% населения, женщин — 51,3%, на 1000 мужчин приходилось 1053 женщины. В ходе урбанизации быстро возрастало городское население, на долю которого в 1965 приходилось 46,5%, а к 2002 — 69,3%. В Б. постепенно повышается возраст выхода на пенсию. В 2003 при наличии ряда условий он составлял 57 лет для женщин и 62 года для мужчин. Образовательный уровень населения: св. 52% старше 7 лет имеют высшее и среднее образование (2001).

Доминирующее вероисповедание — православие, которого придерживаются ок. 82,6% населения, 12,2% — мусульмане, 0,6% — католики, 0,5% — протестанты, 3,6% не самоопределились (2001).

### История

Наиболее ранние поселения на территории современной Б. относятся к эпохе палеолита. Древнейшее известное население — фракийские племена. К 1 в.

н.э. фракийские земли попали под власть Римской империи, а после её распада в 5 в. оказались в пределах Византийской империи. Постепенно фракийцы были ассимилированы славянами, которые в 6 в. стали массово оседать на Балканском полуострове. В 7 в. на северо-восточную часть нынешней Б. вторглись протоболгары тюркского происхождения под предводительством хана Аспаруха. В союзе со славянами их борьба против Византии увенчалась успехом. В 681 Византия признала образование Болгарского государства, во главе которого стал хан Аспарух, а столицей была избрана Плиска.

В 8 и нач. 9 вв. территория государства была значительно расширена. В 864 в качестве официальной религии было принято христианство. Во 2-й пол. 9 в. братья Кирилл (Константин Философ) и Мефодий, создатели славянской азбуки, распространяли славянскую письменность. Во время царя Симеона (893–927), самого выдающегося из правителей Первого Болгарского царства, новые территориальные приобретения придвинули границы государства к берегам Эгейского моря. Была провозглашена независимость болгарской церкви от Константинопольского патриарха. Введена славянская письменность. Болгарский язык стал официальным государственным, церковным и литературным языком. При наследниках Симеона возникли, однако, внутренние распри, которые ослабили страну. После продолжительных войн с Византией Б. в 1018 вновь попала под её власть.

В 1186 восстание, возглавленное братьями Петром и Асенем, привело к образованию нового болгарского государства, известного как Второе Болгарское царство (1186–1396). Его столицей стало Тырново. Однако внутренние междоусобицы привели в сер. 14 в. к разделу страны на два царства: Видинское и Тырновское. Феодалная раздробленность ослабила Б. В 1396 она была покорена Османской империей, под игом которой была почти пять веков.

Всё это время болгарский народ оказывал сопротивление поработителям и сумел сохранить свою самобытность и культуру. С нач. 18 в. стало набирать силу национально-освободительное движение, которое вначале было просветительским, а позднее приобрело характер революционного. Повышение уровня организации национально-освободительной борьбы и обоснование революционного пути тесно связано с именем писателя и публициста, деятеля просвещения Г. Раковского (1821–67). В числе выдающихся деятелей национально-освободительного движения, его идеологов, стратегов и организаторов были также на-



циональные герои В. Левский, Л. Каравелов, Х. Ботев. Апогеем национально-освободительной борьбы стало Апрельское восстание 1876, которое было жестоко подавлено.

В результате победы русской армии в войне с Турцией (1877–78) Болгарское государство было восстановлено, но по решению Берлинского конгресса (1878) Б. была расчленена на три части: княжество Б. (Северная Б. и Софийская область); Восточную Румелию (Южная Б. — автономная область, вассальная Турции) и Фракию с Македонией, которые остались в пределах Османской империи. В 1885 княжество Б. и Восточная Румелия объединились. В 1887 Князем Б. стал Фердинанд Сакскобургготский (1887–1918). В 1908 Б. окончательно освободилась от вассальной зависимости от Турции, а князь Фердинанд был провозглашён царём болгар.

Б. с Грецией, Сербией и Черногорией участвовала в 1-й Балканской войне (1912) против Турции за свободу Фракии и Македонии. Однако противоречия между бывшими союзниками по поводу раздела освобождённых территорий привели ко 2-й межсоюзнической Балканской войне (1913), в которой Б. потерпела поражение и потеряла не только земли, приобретённые в итоге 1-й Балканской войны, но и часть прежних территорий, уступив Южную Добруджу Румынии. Сербия и Греция поделили между собой почти всю Македонию. Б. были оставлены Пиринский край и Западная Фракия, дававшая выход в Эгейское море.

Участие в 1-й мировой войне на стороне Германии обернулось для страны тяжёлыми последствиями. По Нейискому мирному договору (1919) Б. лишилась западных окраин и Западной Фракии. Южная Добруджа, фактически включённая в пределы Б. в ходе войны, была снова утрачена и перешла к Румынии.

В 1918 царь Фердинанд отрёкся от престола в пользу сына Бориса III (1918–43). В августе 1943 после внезапной смерти царя Бориса его преемником стал малолетний Симеон II, при котором было создано регентство.

В годы 2-й мировой войны Б. сотрудничала с фашистской Германией и её союзниками. 5 сентября 1944 СССР объявил Б. войну, и 8 сентября советские войска перешли болгарскую границу. Это способствовало активизации политических сил, боровшихся против фашизма и сплотившихся вокруг Отечественного фронта (ОФ), 9 сентября 1944 было сформировано правительство ОФ во главе с К.Георгиевым. В 1946 был проведён референдум о форме правления, по итогам которого Б.

провозглашена Народной Республикой (15 сентября 1946). После этого царь Симеон, царица мать и княгиня Мария-Луиза покинули страну.

22 ноября 1946 было образовано новое правительство ОФ во главе с Г. Димитровым. 10 февраля 1947 на Парижской мирной конференции был подписан мирный договор с Б., который подтвердил национальную независимость и территориальную целостность страны, присоединение Южной Добруджи, переданной Б. Румынией в 1940. После смерти Г.Димитрова (1949) правительство последовательно возглавляют В.Коларов, В.Червенков, А.Югов. В марте 1954 во главе коммунистической партии становится Т.Живков, в 1962–71 он был одновременно председателем Совмина, в июле 1971 избран председателем Госсовета страны. Живков оставался руководителем партии и главой государства до отставки 10 ноября 1989.

В процессе проводившегося коммунистической партией курса на построение социализма сложилась партийно-государственная политическая система, политические партии вне Отечественного фронта перестали существовать. Была допущена высокая степень огосударствления собственности. Осуществлялась ускоренная индустриализация при упоре на первоочередное развитие машиностроения, ориентированного на экспорт в страны Совета Экономической Взаимопомощи, прежде всего в СССР.

С ноября 1989 начинается отсчёт демократических преобразований, системной трансформации общества в Б. В июне 1990 прошли выборы в Великое Народное собрание, которое приняло новую Конституцию, вступившую в силу в июле 1991.

#### Государственное устройство и политическая система

Согласно Конституции (1991) Б. — республика с парламентским управлением, единое государство с местным самоуправлением. В Б. недопустимы автономные территориальные образования. Её территориальная целостность неприкосновенна. Политическая жизнь основана на принципе политического плюрализма.

Экономика, по Конституции, должна базироваться на свободной хозяйственной инициативе. Право собственности и наследования гарантируется и защищается законом. Собственность — частная и публичная. Частная собственность неприкосновенна.

В административном отношении Б. делится на 28 областей, в т.ч. столица София (на правах области). *Наиболее крупные города:* Пловдив, Варна, Бургас, Русе.

*Высший орган законодательной власти* — однопалатное Народное собрание (парламент). В его составе 240 депутатов, которые избираются на 4 года на основе пропорциональной системы. Выборы в парламент базируются на принципах всеобщего, равного и прямого избирательного права при тайном голосовании. Право на участие в выборах предоставляется всем болгарским гражданам по достижении 18 лет, а быть избранным может любой гражданин страны, не имеющий другого гражданства и достигший 21 года. Право на участие в распределении мандатов на национальном уровне имеют партии и коалиции, получившие не менее 4% от общего числа поданных голосов. Народные представители, отмечено в Конституции, представляют не только своих избирателей, но и весь народ. Парламент избирает председателя, временные и постоянные комиссии. Председатель Народного собрания (2002) — Огнян Герджиков. Выборы в действующее Народное собрание 39-го созыва состоялись 17 июня 2001. В его составе: 120 представителей Национального движения «Симеон Второй» (НДСВ); 51 депутат от коалиции «Объединённые демократические силы» (ОДС); 48 — от коалиции «За Болгарию»; 21 — от коалиции «Движение за права и свободы» (ДПС).

*Главный орган исполнительной власти* — Совет министров (правительство), который возглавляет премьер-министр. Правительство избирается парламентом по предложению премьер-министра, которому в установленном порядке поручает сформировать правительство президент. Под руководством правительства проводится внутренняя и внешняя политика государства, обеспечивается общественный порядок и национальная безопасность. Совет министров осуществляет общее руководство государственной администрацией и Вооружёнными силами, исполнением государственного бюджета. Деятельность правительства непосредственно контролируется парламентом.

Премьер-министр руководит общей политикой кабинета и несёт за неё ответственность. Члены правительства не могут заниматься деятельностью, несовместимой с положением народного представителя. Государственные служащие должны руководствоваться только законом и быть политически нейтральными.

24 июля 2001 Народное собрание утвердило премьер-министром Симеона Сакскобургготского, представителя наиболее многочисленной парламентской группы НДСВ.

Симеон Сакскобургготский (род. в 1937) — сын болгарского царя Бориса III. В 1946 после референдума о провозглашении Б. республикой он оставил

страну. С 1951 жил в Испании. Изучал право и политические науки.

*Главой государства* является президент. Он главнокомандующий Вооружёнными силами, олицетворяет единство нации и представляет страну в международных отношениях. Президент избирается прямым голосованием сроком на 5 лет и не более чем на два мандата. В голосовании должны участвовать более половины избирателей. Избранным считается кандидат, получивший более половины действительных голосов.

Президент назначает и освобождает высший командный состав Вооружённых сил. Он возглавляет консультативный совет по национальной безопасности. Президенту предоставлены полномочия объявлять войну, военное или чрезвычайное положение, когда Народное собрание не заседает.

Президент назначает дату выборов в Народное собрание и в местные органы самоуправления. Он определяет дату национального референдума, когда о его проведении решило Народное собрание.

После консультаций с парламентскими группами президент поручает кандидату на пост премьер-министра, выдвинутому от наиболее многочисленной парламентской группы, сформировать правительство.

Президентом может быть избран болгарский гражданин старше 40 лет, который родился в Б., соответствует условиям избрания народным представителем и последние 5 лет проживал в стране. Президент не может быть депутатом, заниматься иной государственной, общественной и хозяйственной деятельностью, участвовать в руководстве политической партией.

Первым всенародно избранным президентом был Желю Желев (1992), которого сменил Пётр Стоянов (1996). Они были избраны как кандидаты Союза демократических сил. На президентских выборах в ноябре 2001 президентом избран Георгий Пырванов, бывший лидер Болгарской социалистической партии.

Основная административно-территориальная единица — община с органом самоуправления общинским советом. Он принимает годовые бюджеты и планы развития общины. Функции исполнительной власти в общине осуществляются кметом. Область — более крупная административно-территориальная единица, во главе которой стоит назначаемый правительством областной управляющий со своей администрацией. Таким образом осуществляется региональная *государственная политика* и обеспечивается сочетание национальных и местных интересов.

Конституция Б. гарантирует свободу образования политических партий. При этом никакая из них не может быть объявлена или утверждена в качестве государственной. Не допускается образование партий на этнической, расовой или религиозной основе, а также партий, цель которых — насильственный захват власти. По закону о политических партиях (2001) партию могут образовать болгарские граждане, которые обладают избирательным правом, а для её регистрации в суде необходимо предоставить учредительный акт, устав и список не менее 500 членов-учредителей. Многопартийная система переживает процесс становления. В 2001 в Б. насчитывалось более 250 партий, большинство из которых малочисленны и по установленным нормативам не могут самостоятельно участвовать в выборах.

В Б. до 2001 была в основном *двухполюсная модель политического пространства*, где противоборствовали два наиболее крупных формирования: Болгарская социалистическая партия (БСП) (преемница Болгарской коммунистической партии) и Союз демократических сил (СДС). БСП, будучи самой многочисленной и организованной силой левой части политического спектра, не была однородной, что сказывалось на темпах формирования нового облика партии. СДС как ядро организованной оппозиции левому флангу до 1997 представлял собой коалицию различных по идейно-политическим взглядам партий, движений и объединений — от консервативных до правоцентристских. На выборах в парламент (апрель 1997) СДС выступал уже в качестве политической партии.

В выборах 17 июня 2001 на депутатские мандаты претендовали более трех десятков партий и коалиций. В итоге в парламенте оказались следующие наиболее влиятельные политические силы. Одержавшее победу НДСВ, созданное незадолго до выборов. В 2002 оно преобразовано в партию, в программной декларации которой отмечалось, что она будет и консервативной, и либеральной, и будет иметь социальную ориентацию. Потерпевшая поражение бывшая правящая правоцентристская партия СДС — ядро коалиции «Объединённые демократические силы» (ОДС). Коалиция «За Болгарию», в которой около самой многочисленной Болгарской социалистической партии (БСП) объединились левые и левоцентристские движения. На этих выборах БСП получила самый низкий результат в 1990-е гг. Движение за права и свободы (ДПС), электорат которого представлен в основном национальным меньшинством — этническими турками.

В общественной жизни страны активное участие принимают профсоюзные объединения на отраслевом и национальном уровне. Конфедерация независимых синдикатов Б. (КНСБ) и Конфедерация труда «Подкрепа» играют важную роль в налаживании социального партнёрства. В числе *ведущих организаций деловых кругов* — Болгарская торгово-промышленная палата, Союз работодателей Б., Хозяйственная палата и др.

За 1991–2001 в Б. 4 раза состоялись выборы в парламент, причём дважды досрочно. За это же время (до июля 2001) сменилось 7 правительств (в т.ч. два служебных). Только правительство во главе с бывшим лидером СДС И.Костовым (1997–2001) использовало свой мандат полностью. Как правило, смена кабинетов происходила на волне недовольства результатами социально-экономической политики, из-за недостаточного учёта социальной переносимости радикальных мер, причастности управленцев к коррупции.

В нач. 1990-х гг. в условиях широкой либерализации хозяйственной жизни основной упор делался на достижение макроэкономической стабилизации путём снижения потребительского и инвестиционного спроса. Этому, как полагали, должны были сопутствовать системные преобразования и формирование рыночной инфраструктуры. Была проведена реституция отчуждённой собственности, начался возврат земли прежним собственникам. Однако реформирование экономики запаздывало. Во 2-й пол. 1990-х гг. после кризиса банковской системы она была реструктурирована. В 1997–99 ускорился процесс приватизации, которая подходит к завершению. В 2000–02 на первый план выдвигаются проблемы экономического роста, начинается административная реформа, повышается внимание к борьбе с коррупцией. В октябре 2002 Европейская комиссия признала Б. страной с функционирующей рыночной экономикой, отметив ряд серьёзных недостатков, для устранения которых потребуются большие усилия. Предстоит трудная модернизация и повышение конкурентоспособности экономики.

Во *внешней политике* был взят курс на «возврат» в Европу. Основной приоритет Б. — интеграция в европейские и евроатлантические структуры. В 1995 Б. стала ассоциированным членом ЕС, в декабре 1999 принята кандидатом в члены ЕС. В декабре 2002 на встрече лидеров стран ЕС в Копенгагене было заявлено о том, что Б. при дальнейшем выполнении критериев членства может стать членом ЕС в 2007.

В ноябре 2002 Б. получила приглашение к вступлению в НАТО (2004). Б. уделяет большое внимание Балканскому региональному сотрудничеству в

рамках проекта «Пакта стабильности в Юго-Восточной Европе».

Республика Б. имеет дипломатические отношения с РФ (установлены с СССР в июле 1934). В 2002–03 наметились оживление и перспективы углубления дружественных отношений и партнёрства между Российской Федерацией и Б., расширение торгово-экономического сотрудничества между ними.

### Экономика

В 1990-е гг. в процессе общественной трансформации произошёл глубокий экономический спад. Причины этого связаны с унаследованным энерго- и импортоёмким производством, утратой традиционных рынков сбыта, трудностями переориентации внешне-торговых связей на западные рынки, где болгарские товары оказались недостаточно конкурентоспособными. Ограниченность внутреннего спроса и усиление конкуренции импортных товаров также негативно отразились на возможностях местных производителей. Имели место и просчёты в управленческих решениях, которые обеспечивают способы, правила и условия экономических преобразований. Несмотря на рост экономики в 1998–2002, объём ВВП остаётся ниже дореформенного уровня. ВВП в 2001 13,6 млрд долл., на душу населения — 1718 долл. Рассчитанный на основе паритета покупательной способности душевой объём ВВП составил 24% от среднего показателя для стран ЕС.

В 1990-е гг. число занятых в экономике сократилось почти на 1/4. Экономически активное население в 2002 — 3248 тыс. чел. (48,4% от всего населения старше 15 лет), из них занято — 2704 тыс., безработные — 544 тыс. чел. (16,8% от рабочей силы). Безработица приобрела хронический характер. В 1991 в Б. была проведена «шоковая терапия», потребительские цены повысились в 5,7 раза. Второй сильный всплеск инфляции произошёл во время кризиса финансовой и банковской системы в кон. 1996 — нач. 1997. За 1996–2002 среднегодовые потребительские цены возросли в 39 раз.

В 1990-е гг. под воздействием спроса на внутреннем и внешних рынках, а также инвестиционных возможностей произошли заметные сдвиги в отраслевой структуре экономики. Наиболее высокими темпами росла занятость в сфере услуг — 46,5% занятых (2002). Индустриальный сектор — 27,9%, сельское хозяйство — 25,6%. Основная часть занятых (ок. 3/4) сосредоточена в частном секторе. В 2002 на долю сферы услуг приходилось 52,7% ВВП, индустрии — 24,5%, сельского хозяйства — 11,0%.

*Промышленность* Б. в 1990-е гг. переживала глубокий структурный кризис. В 2000–02 появились признаки роста. Объём промышленной продукции в 2002 увеличился на 0,6% (однако был на 20% ниже, чем в 1995), в т.ч. в добывающих отраслях — на 24%, в обрабатывающих — на 23%. Загрузка производственных мощностей — примерно 60% (кон. 2002).

Ок. 80% продукции производится в обрабатывающей промышленности, ок. 5% — в добывающей и 15% — на предприятиях по производству и снабжению электро- и теплоэнергией, газом, водой.

Наибольшую долю (ок. 18% в 2001) имеет производство продовольствия, напитков и табачных изделий, которое было традиционно развито в Б. Важное место принадлежит металлургии и производству металлоизделий (св. 10% валовой продукции). Сравнительно успешно развивается цветная металлургия, использующая местное сырьё. Производятся нефтепродукты, кальцинированная сода, минеральные удобрения. Доля машиностроения — ок. 10%. В 2002 возросло производство радиотелевизионной техники и средств связи, электронно-вычислительной и канцелярской техники.

Б. располагает благоприятными природно-климатическими условиями для развития *сельского хозяйства*. В 1990-е гг. была проведена аграрная реформа, в ходе которой земля возвращена прежним собственникам и их наследникам, что привело к возникновению значительной маломерной и раздробленной частной собственности на землю. Это создало серьёзные проблемы для эффективного землепользования и хозяйствования. Ухудшение материально-технической обеспеченности сельского хозяйства, сокращение инвестиций, утрата традиционных внешних рынков для аграрных продуктов ограничивали реализацию потенциальных возможностей отрасли. Динамика её продукции была неустойчивой, а объём в 2002 был на 12% ниже, чем в 1990. Почти вся продукция производится в частном секторе. Растениеводство и животноводство вносят практически равный вклад в производство (примерно по 47%), ок. 6% сельхозпродукции — производственные услуги.

Развитие сельского хозяйства определено одним из приоритетных направлений экономики. Правительство намерено приводить аграрную политику в соответствие с общей сельскохозяйственной политикой ЕС, создавать условия для укрупнения наделов и более эффективного использования земли, способствовать развитию рынка и рыночной инфраструктуры.

*Транспортная инфраструктура* Б. развивается как интегральная часть общеевропейской транспортной сети, чтобы стать транспортным мостом между



Западной и Центральной Европой и странами Ближнего Востока, Западной и Средней Азии. Протяжённость железнодорожных путей — 6,4 тыс. км, в т.ч. 4,3 тыс. км эксплуатируемых, из которых 2/3 электрифицировано. Общая длина национальной автодорожной сети — 37,3 тыс. км. Морской транспорт имеет 86 грузовых судов, которые обслуживают основную часть товарооборота внешней торговли. Морские порты — Варна и Бургас. Б. располагает четырьмя международными аэропортами. В 2002 перевезено 111,8 млн т грузов, в т.ч. 16,5% железнодорожным, 51,7% — автомобильным, 14% морским и 16% трубопроводным транспортом. В обслуживании населения решающая роль принадлежит автотранспорту, который перевозит 2/3 всех пассажиров.

Благоприятные природно-климатические условия создают предпосылки для *туризма*, развитие которого признано одним из приоритетов. В 1999—2002 число иностранных туристов, посетивших Б., увеличилось с 2,0 млн до 2,99 млн чел. Туристической деятельностью занимается преимущественно частный бизнес, которому принадлежит 96% собственности в данной сфере. Наибольшее число туристов прибывает из Македонии, Сербии и Черногории, Греции, Великобритании и Германии. Введение Б. визового режима с Россией (1 октября 2001) сопровождалось уменьшением числа российских туристов. В 2002 их было на 24% меньше, чем в 2001.

Основные направления современной *социально-экономической политики* — ориентация на повышение доходов населения, уменьшение бедности и безработицы. Основой этого должен стать устойчивый рост экономики при упрочении макроэкономической стабильности. Взят курс на ускорение структурной реформы, завершение приватизации и создание полноценно функционирующей конкурентоспособной рыночной экономики.

В 2001—02 макроэкономическая ситуация в стране была относительно стабильной. Прирост ВВП в 2001 — 4,1%, в 2002 — 4,8%. Уровень инфляции — соответственно 4,8 и 3,8%. Стабилизации макроэкономики в определённой мере способствовал механизм валютного совета (действует с 1997), который предполагается сохранить вплоть до вступления в ЕС. Установлен фиксированный валютный курс лева, привязанный к евро, эмиссия денег центрального банка обусловлена приростом его валютных резервов. Их размер увеличился с 3,5 млрд в 2000 до 3,58 млрд в 2001 и 4,75 млрд долл. в кон. 2002. Практически прекращены функции центрального банка по рефинансированию коммерческих

банков, он может предоставить им кредит лишь при угрозе стабильности банковской системы. Он не имеет полномочий кредитовать государство, кроме предоставления кредитов на СДР. Большинство коммерческих банков приватизировано. Собственниками приватизированных банков стали, как правило, иностранные инвесторы. В 2002 появились признаки более активного кредитования реального сектора экономики. В связи с условиями МВФ и стремлением обеспечить нормы ЕС ужесточилась ориентация на сокращение дефицита бюджета, который в 1990-е гг. был хроническим и покрывался в основном за счёт внешних и внутренних заимствований. В 2001—02 дефицит консолидированного госбюджета сократился (с 1,1% к ВВП в 2000 до 0,9 в 2001 и 0,7% в 2002), а основным источником его покрытия стали доходы от приватизации. На усиление сбалансированности бюджета нацелены изменения в налоговой политике. Её концепция исходит из необходимости равномерного распределения налогового бремени, стимулирования бизнеса, уменьшения прямых налогов и расширения базы обложения. Важной проблемой остаётся балансирование текущих внешних платежей и обслуживание накопленного внешнего долга. В кон. 2002 внешний долг-брутто составлял 10,93 млрд долл. (70,5% ВВП), в т.ч. на задолженность по долгосрочным обязательствам приходилось 85,7% долга, а по краткосрочным — 14,3%; на обслуживание внешнего долга израсходовано 1,29 млрд долл., или 8,3% ВВП.

В ходе реформирования экономики произошло перераспределение собственности, сократились реальные социальные трансферты государства, рухнула прежняя модель стратификации, значительная часть населения обеднела, усилилась имущественная дифференциация. В 2000 реальные доходы на члена семьи были на 1/5 ниже, чем в 1995. Реальная заработная плата также оставалась ниже, чем в 1995.

Развитие внешнеэкономических связей — один из решающих факторов динамизма болгарской экономики. Объём оборота внешней торговли (2001) достигает 90% ВВП. Импорт обеспечивает ок. 2/3 внутреннего энергопотребления.

В 2002 внешнеторговый оборот Б. составил 13,38 млрд долл., в т.ч. экспорт — 5,58 млрд, а импорт — 7,8 млрд долл. В этом году экспорт впервые превысил уровень 1995. Одна из наиболее острых проблем экономики Б. — хронический дефицит внешней торговли. Ориентация на Запад и утрата традиционного рынка бывшего СССР определили географическую структуру внешней торговли. Преобладающая часть (65,6%) её оборота в 2002 приходилась на страны ОЭСР, в т.ч.

52,6% — на ЕС. В них было реализовано соответственно 72,6 и 55,8% экспорта, а доля их в импорте равнялась — 60,6 и 50,3%. На РФ приходилось лишь 1,6% всего болгарского экспорта и 14,7% импорта (поставка в основном энергетических ресурсов).

### Наука и культура

Освобождение от Османского ига открыло возможности для развития народного просвещения, науки, национальной культуры. В нач. 20 в. оформляются такие центры научных исследований, как Болгарская академия наук (БАН, 1911) и Софийский университет (1904). В Софии и Пловдиве созданы крупные государственные библиотеки. В 1961 основана Академия сельскохозяйственных наук, позднее переименованная в Сельскохозяйственную академию (ССА). В 1972 создана Медицинская академия.

В кон. 20 в. научно-исследовательской деятельностью в Б. занималось 447 организаций. Около половины из них (46,4%) — это финансируемые из госбюджета научные звенья БАН, ССА и министерств. Основное направление их деятельности — фундаментальные исследования. Университеты и научные звенья при вузах ориентируются на научно-прикладные разработки, а отраслевые институты обеспечивают преобладающую часть экспериментальных разработок. В нач. 2002 в стране было 22,3 тыс. научных работников. Проблемы и трудности социально-экономического развития негативно отразились на финансовом обеспечении научных исследований. Если в 1989 на науку выделялось 2,4% от ВВП (а каждый процент равнялся 217,8 млн долл.), то в 2000 израсходовано 0,52% от ВВП (процент равен 126 млн долл.). Средняя заработная плата в сфере науки ниже, чем в среднем по стране. В Б. относительно высока доля (2/3 в 2001) участия государства в расходах на науку, в то время как индустрия покрывает не более 30%. В последние годы повышается значение внешнего финансирования по линии участия в международных научных программах. В 2000 за счёт этого обеспечено 5,3% общих средств на науку (в 1996 — 0,25%).

В 20 в. непрерывно повышался *уровень образования населения*. С 1966 введено обязательное основное (8

лет) образование детей в возрасте от 7 до 16 лет. Среднее образование даёт обучение в общеобразовательных школах или в профессионально-технических училищах, техникумах, профессиональных гимназиях. Специалисты с высшим образованием готовятся в колледжах, университетах и специализированных институтах. Идёт процесс гармонизации нормативной основы образования и науки с действующей в ЕС.

В 2000 всего в системе образования функционировало св. 3,5 тыс. учебных заведений и обучалось ок. 1,3 млн учащихся. Специалистов с высшим образованием готовили 48 колледжей и 42 университета и специализированных института. С 1992 появились частные учебные заведения. В частных вузах ныне обучается более 1/10 всех студентов. В Б. уровень образования населения относительно высок. Среди лиц старше 15 лет высшее образование имели: бакалавр, магистр — 9,8%; специалист — 2,3%; среднее профессиональное — 18%, среднее общее — 26,6%, основное и ниже — 43,3% (1998).

Несмотря на многовековое чужеземное иго, болгарский народ сохранил свою *самобытность и культуру*. В кон. 19 — нач. 20 в. возникли такие центры культуры, как Национальная библиотека, Народный театр «Иван Вазов», Болгарский оперный театр. Самобытными очагами культуры стали народные клубы-читальни (читалишта), которые возникли во время Османского владычества.

Ныне в Б. функционируют 80 театров, ок. 200 кинозалов, св. 7 тыс. библиотек, ок. 3 тыс. читалишт. Довольно динамично, хотя и с перепадами, развивается издательская деятельность. В 2000 издавалось большее количество книг и газет (по заглавиям), чем в 1989, но меньшим тиражом.

Б. внесла свой вклад в сокровищницу мировой культуры, литературы и искусства. Произведения и мастерство многих болгарских писателей и поэтов (А. Константинова, Е. Пелина, Х. Смирненского, Ел. Багряны), художников (Ан. Митова, Ив. Мырквички, В. Димитрова-Майстора, Д. Узунова), композиторов (Ем. Манолова, П. Владигерова и др.) приобрели мировую известность и признание.





## БОСНИЯ И ГЕРЦЕГОВИНА (Bosna i Hercegovina, Bosnia and Herzegovina)

### Общие сведения

Официальное название — **Босния и Герцеговина**. Расположена в юго-восточной части Европы, на западе Балканского полуострова. Площадь 51 129 км<sup>2</sup>. Численность населения ориентировочно составляет ок. 3,8 млн чел. Согласно последней переписи (1991), в стране проживало 4,377 млн чел. В результате военного конфликта в 1992–95 численность населения значительно сократилась. Государственные языки — босанский, сербский, хорватский. Столица — г. Сараево (400 тыс. чел., 1991). Денежная единица — конвертируемая марка (КМ).

Член ООН (с 1992), ОБСЕ (с 1992), Совета Европы (с 2002) и др.

### География

Б. и Г. расположена между 15° и 20° восточной долготы и 46° и 42° северной широты. Имеет узкий (ок. 15 км) выход к Адриатическому морю. Береговая линия высокая, скалистая, закрытая островами.

Граничит на севере, западе и юге с Хорватией, на востоке и юго-востоке с Сербией и Черногорией.

**Ландшафт** на 90% горный. Горы Динарской системы (высшая точка 2228 м), включают два пояса: Боснийские рудные горы и Динарское нагорье. Крупнейшие реки — Сава (940 км), Дрина (460 км), Босна (308 км), Неретва (218 км). Равнины — в долинах Савы (южная окраина Среднедунайской низменности) и Неретвы.

В горах преобладают горно-лесные бурые *почвы*, в разной степени оподзоленные; в верхнем поясе гор —



горно-луговые почвы. В межгорных впадинах местами распространены чернозёмовидные почвы. В долине реки Савы преобладают чернозёмы в сочетании с аллювиальными луговыми почвами.

Ок. 40% территории покрыто лиственными и хвойными лесами (бук, дуб, сосна, ель). На юге — вечнозелёные кустарники. **Животный мир**: олени, серны, дикие козы, медведи, волки, лисицы, кабаны, пресмыкающиеся (ящерицы, змеи), наиболее распространённая рыба — форель.

**Полезные ископаемые**: бурый уголь, железные и марганцевые руды, бокситы, соль; гидроресурсы.

На севере **климат** умеренно-континентальный (600–800 мм осадков в год), в горах прохладный и влажный (1500–2500 мм осадков в год). Летом частые туманы и дожди, зимой — обильные снегопады. На юге под влиянием Адриатики преобладает средиземноморский, мягкий, тёплый (летом жаркий) климат.

### Население

Полных сведений о *численности и структуре* населения нет. В ходе военного конфликта 1992–95 погибло ок. 250 тыс.чел., пропало без вести св. 30 тыс. чел., беженцами и перемещёнными лицами стали приблизительно 2 млн чел.

Детская смертность 13 чел. на 1000 новорождённых; средняя продолжительность жизни мужчин — 71 год, женщин — 76 лет.

Мужчин — 48,7%, женщин — 51,3%; городское население — 43%. **Возрастная структура населения**: до 14 лет — 17,8%, 15–64 года — 70,5%, 65 лет

и старше — 11,7%. Возраст выхода на пенсию — 65 лет. 95% имеют начальное образование, 57% — среднее.

*Этнический состав:* государствообразующие народы бошняки (славяне, исповедующие ислам) — 43,6%, сербы — 31,4 %, хорваты — 17,3%, остальные — 7,7% (черногорцы, македонцы, албанцы, цыгане, русины, евреи и др.).

Наиболее распространённые языки, совпадающие с государственными: босанский, сербский, хорватский.

*Основные религии:* ислам (сунниты), православие, католицизм.

### История

Древнейшее население — иллирийцы. С 1 в. н.э. под властью Рима, в 6 в. — Византии. В 6—7 вв. территория заселена славянами. В 12 в. образовалось Боснийское княжество во главе с баном (князем) — наиболее известен бан Кулин (1180—1204). На территории княжества широкое распространение получило богомилство, на базе которого возникла т.н. боснийская церковь. Наивысшего расцвета средневековая Босния достигла при Стефане I Твртко (1353—91), который значительно расширил свои владения и провозгласил себя королём. К Боснийскому королевству была присоединена область на юге, позднее получившая название Герцеговина (в 15 в. её правитель Степан Вукчич, признавший ленную зависимость от германского короля, получил от последнего титул герцога).

С 1463 территория Боснии, а с 1482 — Герцеговины под османским игом. Значительная часть населения приняла ислам.

Сопrotивление турецкому владычеству особо широкий размах приобрело в 19 в., его кульминацией стало Герцеговинско-боснийское восстание 1875—78.

По решению Берлинского конгресса в 1878 Б. и Г. оккупирована Австрией (в 1908 ею аннексирована). Аннексия Б. и Г. вызвала острый политический кризис в международных отношениях. Убийство австрийского эрцгерцога Ф.Фердинанда 28 июня 1914 в Сараево послужило поводом к 1-й мировой войне. С 1918 Б. и Г. в составе Королевства сербов, хорватов, словенцев (с 1929 — Королевство Югославия). В 1941—45 оккупирована фашистской Германией и включена в т.н. Независимое государство Хорватия.

В 1945—92 — в составе Социалистической Федеративной Республики Югославии на правах республики. В 1992 в Б. и Г. на основе результатов референдума провозглашена независимость (сербская

община, бойкотировавшая референдум, создала собственное образование — Республику Сербскую). Эти события вызвали эскалацию межэтнических противоречий, переросших в крупномасштабный военный конфликт, продолжавшийся до осени 1995. Военные действия удалось остановить благодаря активным усилиям международного сообщества. В соответствии с достигнутыми в Дейтоне (США) договорённостями в Париже 14 декабря 1995 противоборствующие стороны подписали «Общее рамочное соглашение о мире в Б. и Г.», известное так же как Дейтонское соглашение.

### Государственное устройство и политическая система

Процесс государственного строительства Б. и Г. находится на первоначальном этапе. Это — государство с уникальной формой устройства и правления, сочетающее элементы федерации и конфедерации (институт коллективного президентства, наличие двух армий и т.д.). Действует Конституция, принятая в 1995 (является частью Дейтонского соглашения).

Б. и Г. состоит из двух Образований (энтитетов): Федерации Б. и Г. и Республики Сербской.

*Наиболее крупные города:* Сараево, Баня Лука, Тузла, Мостар, Зеница.

Функцию *главы государства* выполняет коллективный орган — Президиум Б. и Г., который составляют три представителя государствообразующих народов. *Высший законодательный орган* — Парламентская скупщина (парламент), состоящая из двух палат (палаты народов и палаты представителей). *Высший орган исполнительной власти* — Совет министров.

Президиум Б. и Г.: Б.Паравац (серб), С.Тихич (бошняк) и Д.Чович (хорват) (2003).

Коллегия палаты народов: В.Юкич (хорват), Г.Милоевич (серб) и М.Памук (бошняк).

Коллегия палаты представителей: Ш.Джафарович (бошняк), Н.Шпирич (серб) и М.Рагуж (хорват).

Члены Президиума Б. и Г. и руководства парламентских палат ротируются на месте председательствующего каждые 8 месяцев.

Глава Совета министров — А.Терзич.

Члены Президиума Б. и Г. и депутаты палаты представителей избираются прямым тайным голосованием отдельно в каждом энтитете (сербский представитель в Президиуме и 1/3 депутатов палаты представителей от Республики Сербской, представители бошняков и хорватов в Президиуме и 2/3 депутатов палаты представителей от Федерации Б. и Г.). Срок полномочий 4



года (нынешний состав избран в 2002). Палату народов (5 сербов, 5 бошняков и 5 хорватов) формируют парламенты Образований.

Образования (Федерация Б. и Г. и Республика Сербская) обладают широкими полномочиями с элементами государственной самостоятельности, имеют собственные Конституции. Функции исполнительной и законодательной власти в каждом из Образований осуществляет президент, правительство и парламент, которые действуют фактически независимо от центральных властей.

*Партийная система* строится на национальной основе. Ведущие партии представляют сербов, хорватов и бошняков: Сербская демократическая партия, Хорватское демократическое содружество, Партия демократического действия. Предпринимаются попытки создания мультиэтнических партий (наиболее влиятельная из них — Социал-демократическая партия Б. и Г.).

*Внутренняя политика* направлена на реализацию Дейтонского соглашения, предусматривающего укрепление государственных институтов, возвращение беженцев, урегулирование межнациональных отношений, модернизацию экономики. Значительное влияние на внутреннюю жизнь страны оказывает широкое международное присутствие (миротворческий военный контингент, институт Высокого представителя и др.).

Главные приоритеты *внешней политики* — интеграция в европейские и евроатлантические структуры и региональное сотрудничество.

*Вооружённые силы* в Б. и Г. представлены двумя самостоятельными армиями Федерации Б. и Г. и Республики Сербской в пропорции 2 : 1. Общая численность ок. 12 тыс.чел.

Б. и Г. имеет дипломатические отношения с РФ с 1995.

### Экономика

ВВП — 5,1 млрд долл. США, ВВП на душу населения — 1194 долл. США, число занятых — 625 тыс. чел., безработных — 435,5 тыс. чел., уровень безработицы 41%, инфляция — 0,2% (2001).

*Отраслевая структура экономики* (по вкладу в ВВП): промышленность — 25,3%, сельское хозяйство — 11,9%, сфера услуг — 62,8%

Наиболее важные отрасли *промышленности*: чёрная и цветная металлургия, производство электроэнергии и стройматериалов, металлообрабатывающая, текстильная и кожевенно-обувная, нефтехимическая, деревообрабатывающая, пищевая.

*Сельское хозяйство*: растениеводство, в т.ч. зерновое хозяйство (кукуруза, пшеница), садоводство, овощеводство, виноградарство, технические культуры (лён, табак, оливки, сахарная свёкла); пастбищное животноводство (крупный рогатый скот, овцы).

*Транспорт*: железные дороги (1031 км, объём перевозок 3,2 млн т), автодороги с асфальтовым покрытием (3788 км), аэропорты в Сараево (280 тыс. чел. в год), Мостаре (100 тыс. чел.), Бانيا Луке (40 тыс. чел.), Тузле (спецперевозки).

*Связь* — телефонная, почтовая, телеграфная, телетайпная, радио, Интернет и др.

*Сфера туризма* находится в стадии восстановления (до военного конфликта доходы от туризма составляли 2,5% ВВП).

Экономическая политика сосредоточена на двух направлениях: восстановление разрушенного в ходе военных действий хозяйства и его реформирование на рыночной основе. Социальные проблемы решаются во многом за счёт зарубежной финансовой помощи.

Центральный банк Б. и Г. проводит независимую от боснийских властей политику, направленную на твёрдую поддержку курса местной валюты КМ к евро. В результате этого в стране практически отсутствует инфляция, что достигается по существу внеэкономическими методами. Банковская система находится в стадии становления (действует 40 коммерческих банков, часть из них с иностранным капиталом).

Государственный бюджет (530 млн КМ на 2003) формируется на основе взносов энтитетов и выполняет ограниченные функции: обслуживание внешнего долга и финансирование деятельности общегосударственных органов. В налоговой сфере идёт процесс реформирования с целью введения в стране единого налога на добавленную стоимость. Внутренний долг — ок. 8 млрд КМ, внешний — 5 млрд КМ.

Средняя заработная плата — 686 КМ.

*Внеэкономическую сферу* отличает значительный торговый дефицит (экспорт — 2,1 млрд КМ, импорт — 8,2 млрд КМ, 2002). Структура экспорта — сырой и переработанный алюминий, электроэнергия, лес, текстиль, изделия из кожи; импорт — нефть и нефтепродукты, изделия пищевой промышленности, машины и оборудование, электроника. Основные торговые партнёры: Хорватия, Италия, Германия, Словения, Сербия и Черногория.

### Наука и культура

В Б. и Г. функционирует трёхступенчатая система *образования*. Первая ступень — основная обязательная 8-летняя общеобразовательная школа, *вторая* —

4-летняя гимназия или средняя профессиональная школа, третья — университеты (4–5 лет обучения). Основные университеты находятся в Сараево, Баниа Луке и Мостаре. Наиболее крупный научный центр — Академия наук и искусств Б. и Г.

*Культура* Б. и Г. формировалась под влиянием разнообразных традиций. Сохранившиеся античные сооружения носят отпечаток Римской эпохи, средневековые отличает смешение византийского и центральноевропейского стилей. При турках созданы многочисленные мечети, медресе и мосты, многие из которых стали широко известными памятниками архитектуры (Бегова и Али-пашина мечети в Сараево, Старый мост в Мостаре, мост в Вышеграде и др.). Для кон. 19 — нач. 20 вв. характерно подражание восточной и ренессансной культуре (здание городской ратуши «Вечница» в Сараево). Наряду с мечетями здесь созданы величественные православные и католические храмы (церковь св.

Богородицы и кафедральный собор в Сараево). Во время военного конфликта значительное число архитектурных и исторических памятников на территории Б. и Г. было полностью или частично разрушено.

На боснийскую *литературу* и *искусство* наложила значительный отпечаток сложная и драматическая история этой страны. Лучшие произведения посвящены философскому осмыслению непростой судьбы боснийских народов (романы нобелевского лауреата И. Андрича и М. Селимовича, картины И. Муезиновича и др.). С Б. и Г. связано творчество получивших международное признание кинорежиссёров Э. Кустурицы и Д. Тановича.

Целям послевоенного восстановления культурных традиций Б. и Г. служат ежегодно проводимые в Сараево международные мероприятия: музыкальные фестивали «Сараевская зима» и «Ночи Башчаршии», фестиваль экспериментальных театров, Сараевский кинофестиваль.





## ВЕНГРИЯ (Magyarország, Hungary)

### Общие сведения

Официальное название — **Венгерская Республика** (*Magyar Köztársaság*). Расположена в Центральной Европе. Площадь — 93 тыс. км<sup>2</sup>, численность населения — 10,15 млн чел. (2003). Государственный язык — венгерский. Столица — г. Будапешт (1,7 млн чел., 2003). Государственный праздник — День основателя государства Святого Иштвана (Стефана), отмечаемый 20 августа. Национальными праздниками являются 15 марта — День начала революции и освободительной борьбы 1848—49, а также 23 октября — День начала революции и освободительной борьбы 1956 и провозглашения в 1989 Венгерской Республики. Денежная единица — форинт.

Член ООН (с 1955), ВТО (с 1973), МВФ и МБРР (с 1982), Совета Европы (с 1991), ОЭСР (с 1996), НАТО (с 1999), ЕС (с 2004).

### География

Расположена между 45°48' и 49°35' северной широты и 16°05' и 22°58' восточной долготы. Общая протяжённость государственных границ 2242 км. На севере граничит со Словакией (608 км), на востоке — с Украиной (215 км) и Румынией (432 км), на юге — с Сербией и Черногорией (161 км), Хорватией (339 км) и Словенией (102 км), на западе — с Австрией (366 км). Протяжённость страны с востока на запад 528 км, с севера на юг — 268 км.

*Территория* В. составляет часть обширной области опускания, расположенной между Карпатами, Альпами и Динаро-Балканскими горами. В целом 84% тер-



ритории В. лежит на высоте не более 200 м над уровнем моря. Дунай делит страну на две части: к востоку находится обширная плоская Большая Среднедунайская низменность (Альфёльд), к западу — холмистая равнина Дунаитуль (Трансданубия) с отдельными невысокими кряжами (массивы Баконь, Вертеш, Мечек и др.). Северо-восток страны представляет собой окраину молодых вулканических Карпат (массивы Бёржён, Матра, Земплен) с характерными конусообразными вершинами, достигающими в отдельных местах высоты 900—1000 м. Высшая точка В. — гора Кекеш в массиве Матра (1015 м).

*Основные водные артерии* — реки Дунай (длина венгерского участка 417 км) и Тиса (длина венгерского участка 595 км). В В. находится одно из крупнейших озёр в Европе — Балатон. Его площадь — 598 км<sup>2</sup>, 77 км в длину и от 1,5 до 14 км в ширину. Озеро и окрестности превратились в курортно-туристический район международного значения. Множество небольших озёр, особенно в междуречье Дуная и Тисы, также окружены зонами отдыха.

В. богата подземными водами, термальными и лечебными источниками. Запасы подземных вод встречаются почти на всей территории страны и сосредоточены под её равнинными частями, залегая на глубине 500—1500 м. Температура водных слоёв от 30 до 80°. Ежедневный приток воды из всех источников достигает 70 млн л.

*Почвенный покров* отличается большим разнообразием (выделяется ок. 35 почвенных районов со своим комплексом почв). Господствующий тип — каштано-

вые и подзолистые почвы, которые покрывают примерно 40% территории страны. Ок. 25% площади В. занято чернозёмами (содержание гумуса 4–7%, средняя мощность гумусового горизонта — 60–80 см). Широко распространены также различные бурые лесные почвы. Почти 3/5 территории страны занимают пашни.

Относительно низкие возвышенности предотвращают возникновение естественного леса, который занимает примерно 15–18% территории страны. Лесом покрыты преимущественно горы и некоторые холмистые местности, преобладают дуб, бук, липа и другие лиственные породы. Лесостепи и степи почти повсеместно замещены культурной растительностью.

*Животный мир* типичен для Центральной Европы и благодаря интенсивному охотничьему хозяйству богат. Главные виды — благородный олень, косуля, кабан, заяц-русак. В горах — муфлон, во внутренних водоёмах — сом, щука, судак, карп. Среди птиц наиболее часто встречаются фазан, серая куропатка, дикая утка, аист. В В. пять национальных парков, один из которых — Хортобадь — занесён в список Всемирного наследия ЮНЕСКО.

В. небогата *природными ресурсами*: промышленное значение имеют залежи бокситов, лигнитов, а также уже сильно истощённые запасы природного газа и нефти. Месторождения урановых и медно-полиметаллических руд сейчас не разрабатываются.

*Климат* умеренно-континентальный с влиянием Средиземного моря и Атлантического океана. Весна — ранняя, относительно дождливая, с переменной погодой. Лето — жаркое, но с периодами похолоданий и ненастья. Осень длинная, тёплая, однако нередки туманы и дожди. Зима — сравнительно холодная, облачная и влажная. Средняя температура июля +20–22,5°C (зафиксированный максимум +42°C), января — –2–4°C (зафиксированный минимум –35°C), среднегодовая температура +10°C. Снег зимой выпадает редко: 2–5 раз в год. Солнце светит в Будапеште 2054 ч в году, из которых 1526 ч приходится на период с апреля по сентябрь. Осадков на равнинах выпадает от 900 мм в год на юго-западе до 450 мм в год на северо-востоке.

### Население

С 1980 отмечается естественная убыль населения, не компенсируемая балансом миграции.

Рождаемость — 9,5‰; смертность — 13,1‰, детская смертность — 7,2 чел. на 1000 новорождённых (2003). *Средняя продолжительность жизни*: мужчины — 67 лет, женщины — 76 лет (2001).

В *половозрастной структуре* населения постоянно увеличивается доля женщин (1990 — 52%, 2001 — 52,3%, 2003 — 52,5%) и лиц пожилых возрастов (лица до 14 лет — 16,1%, 15 — 59 лет — 63,1%, 60 лет и старше — 20,8%).

Ок. 60% всех жителей проживает в городах, в т.ч. 29,1% в городах с населением более 100 тыс.чел. (включая 17,1% столичных жителей), 30,2% — в городах с населением от 10 до 100 тыс.чел., 33,1% — в посёлках с населением от 1 до 10 тыс.чел. и 7,6% — в населённых пунктах с числом проживающих менее 1 тыс. чел.

Возраст выхода на пенсию — 62 года (женщины, родившиеся до 31 декабря 1946, могут выйти на пенсию раньше в случае наличия установленного стажа трудовой деятельности или прочих условий).

*Этнический состав* однороден: по результатам последней переписи, в 2001 венграми (самоназвание — мадьяры) признало себя 97,0% населения. Закон «О национальных и этнических меньшинствах» (1993) выделяет 13 меньшинств: цыгане (190 тыс. чел.), немцы (62,2 тыс. чел.), словаки (17,7 тыс. чел.), хорваты (15,6 тыс.чел.), армяне, болгары, греки, поляки, румыны, русины, сербы, словенцы, украинцы. Еврейская община, не учитываемая официальной статистикой, насчитывает ок. 55 тыс.чел. и является крупнейшей в Восточной Европе.

Св. 3 млн венгров проживают в соседних государствах: в Румынии (1,6 млн чел.), Словакии (600 тыс. чел.), Сербии (350 тыс. чел.), на Украине (170 тыс. чел.), в Австрии (50 тыс. чел.), Хорватии (25 тыс. чел.) и Словении (10 тыс. чел.). Ещё более 1,5 млн лиц венгерского происхождения проживает в США, Канаде, Израиле, Австралии, ЮАР и других странах.

*Религия*: в стране насчитывается ок. 260 культовых организаций и религиозных объединений, охватывающих своим влиянием 74% населения. Среди верующих 73% составляют католики и греко-католики, 22% — реформаты и протестанты других направлений, 4% — евангелисты (лютеране). Примерно по 0,2% насчитывают баптисты, православные различного толка, иудаисты. Существует незначительная буддистская община.

### История

Венгры выделились из древней финно-угорской этнической общности на рубеже 2-1-го тыс. до н.э. Во время Великого переселения народов они покинули свою прародину — предгорья Южного Урала — и к кон. 9 в. поселились в бассейне Карпат. Здесь сформировалось венгерское средневековое государство. После на-



чавшейся в 10 в. христианизации венгров-язычников Иштван I (при крещении — Стефан) — потомок князя Арпада, возглавлявшего союз племён времён «обретения родины» — в 1000 стал королём В. (правил в 997—1038), получив корону из рук Папы римского Сильвестра II.

Начавшаяся после его смерти борьба за власть между его наследниками и широкие восстания язычников, не желавших отступать от прежней «веры отцов», ослабили государство. Под знаком этой борьбы прошла вся середина 11 в. Лишь к концу столетия королям Ласло I (1077—95) и Кальману, прозванному за свою учёность Книжником (1095—1116), удалось восстановить порядок и стабильность.

К сер. 13 в. благодаря активным завоевательным походам территория венгерского королевства достигла наибольшей площади, охватывая также Трансильванию, Словакию, Закарпатье, Бургенланд, Воеводину и Хорватию. В 1241—42 страна пережила нашествие татаро-монгольских войск под предводительством Батыея, потеряв почти половину населения. Король Бела IV (1235—70) сумел восстановить разрушенное, развернул строительство крепостей, стимулировал приток населения из соседних государств, способствовал развитию городов и т.п.

В нач. 14 в. со смертью короля Эндре III (1290—1301) прекратилась династия Арпадов, представители которой занимали трон по праву наследования. Феодалная верхушка в интересах укрепления собственного могущества стала приглашать королей из чужеземных династий, не имевших реальной силы: чешского короля Ласло Чеха, баварского герцога Отто III. Однако при правлении представителей Анжуйской династии, внука короля Неаполя Кароя (Карла) Роберта (1307—42) и его сына Лайоша (Людовика) Великого (1342—82), сумевших добиться относительной самостоятельности королевской власти и обеспечить казну доходами, В. пережила период укрепления и расцвета централизованного феодального государства.

В 15 в. В. постепенно превращается в сословную монархию, где прерогатива избрания короля принадлежала уже магнатам и дворянам. Страной правили иностранные короли (герцог Австрии король Альберт, король Польши Уласло I, король Чехии Ладислав), Государственный совет из 5 магнатов и 7 военачальников (1445—46), влиятельный магнат и выдающийся полководец Янош Хуняди (в ранге правителя В.; 1446—52). Его сын — Матьяш Хуняди, по прозвищу Корвин (Ворон), был избран королём в 1458 и правил до своей смерти в 1490. Опираясь на

мелкое и среднее дворянство, он сумел ослабить власть крупных феодалов и на время прекратить междоусобную борьбу.

В 1514 В. потрясло одно из крупнейших крестьянских восстаний, которое возглавил Дьёрдь Дожа. Намеревавшиеся совершить крестовый поход против турок крестьяне и примкнувшие к ним горожане повернули оружие против магнатов. Несмотря на первоначальные победы, восстание было подавлено, а его разгром использовался как повод для окончательного закабаления крестьян.

В 15—16 вв. венгры довольно успешно отражали натиск набиравшей тогда силу Османской империи, однако после поражения королевской армии в битве под Мохачем (1526) значительная часть страны попала под османское влияние. К 1541 В. оказалась разделённой на три части: в южных и центральных областях на полтора столетия установилось господство турок, северные и западные земли были под властью австрийской династии Габсбургов, а на востоке образовалось Трансильванское княжество с ограниченной независимостью.

После австро-турецкой войны 1683—99 и подавления антигабсбургского движения 1703—11, руководимого Ференцем Ракоци II, вся В. оказалась под властью Габсбургов.

1-я пол. 19 в. в В. характеризовалась усилением движения за национальную независимость, общественный прогресс, экономические свободы и получила название «эпохи реформ». Их инициатором стал граф Иштван Сечени (1791—1860), представлявший взгляды части венгерского либерального дворянства и буржуазии. Видными деятелями — сторонниками реформ были также Лайош Кошут (1802—94), Ференц Деак (1803—76), Миклош Вешшелени (1796—1850), Михай Танчич (1799—1884) и др.

Противодействие венского двора реформам, консерватизм части венгерской политической верхушки привели к национально-демократической революции 1848—49. Поражение революции вызвало всплеск репрессий, «онемечивание» страны, отказ от многих завоеваний революции. По австро-венгерскому соглашению 1867 В. стала одной из составных частей двуединой монархии — Австро-Венгрии. Оба государства обладали независимостью во внутренних делах, управлялись собственными парламентами и правительствами, но имели общего монарха и общие военное, финансовое и внешнеполитическое ведомства.

В октябре 1918 вследствие поражения Австро-Венгрии в 1-й мировой войне в стране произошла мирная буржуазная революция, провозгласившая го-

сударственную независимость. Но послевоенные границы В. определил трианонский договор 1920, лишивший страну 2/3 территории, в т.ч. ряда районов с преобладающим венгерским населением. Борьба за их возвращение стала стержнем всей политики В. в межвоенный период.

21 марта 1919 была провозглашена Венгерская Советская Республика, существовавшая всего 133 дня. После её разгрома в стране был установлен реакционный режим Миклоша Хорти, приведший её накануне 2-й мировой войны к союзу с державами гитлеровской «оси». В 1938—40 по итогам двух Венских арбитражей В. присоединила южную Словакию, Закарпатье и Северную Трансильванию, а весной 1941 захватила у Югославии область Бачку.

27 июня 1941 страна вступила в войну против СССР. После разгрома 2-й венгерской армии в ходе советского контрнаступления на Дону в январе 1943 В. попыталась выйти из войны. Последовали германская оккупация (март 1944) и диктатура нилашистов (партии фашистского толка). В сентябре 1944 советская армия вступила на территорию В., полное освобождение которой завершилось 4 апреля 1945. Парижский мирный договор 1947 в целом подтвердил трианонские границы страны.

Временное национальное правительство провело ряд преобразований (национализация транспорта, шахт, банков, частных предприятий, аграрная реформа и т.д.). К 1948 в В. утвердилась власть компартии, в августе 1949 создана Венгерская Народная Республика (ВНР). Политика однопартийного режима компартии, ущемление национального достоинства, репрессивная внутренняя и волюнтаристская экономическая политика вызвали широкое общественное недовольство, которое вылилось в народное восстание в октябре 1956 с требованием демократических свобод. Было подавлено советскими вооружёнными силами.

Новому венгерскому руководству во главе с Яношем Кадаром (1912—89) удалось стабилизировать ситуацию и в условиях относительной либерализации добиться значительного роста благосостояния населения. Со 2-й пол. 1960-х гг. в стране начались разработка и осуществление глубокой экономической реформы. Однако впоследствии возможности реформирования существовавшей социально-политической системы были исчерпаны, и в 1989—90 в В. произошла мирная трансформация общественного строя.

После первых свободных выборов 1990 к власти пришла национал-консервативная коалиция, взявшая курс на т.н. возвращение в Европу. Социальные последствия такой политики привели к тому, что на вы-

борах 1994 население проголосовало за социалистов, выходцев из реформистского крыла бывшей правящей компартии, которые в союзе с либеральной партией свободных демократов продолжили рыночные преобразования в экономике и подготовку к вступлению В. в НАТО и ЕС. На парламентских выборах 1998 к власти пришла оппозиция во главе с Венгерской гражданской партией (ФИДЕС), провозгласившей целью окончательное завершение перехода к рынку и гражданскому обществу, интеграцию в военно-политические и экономические структуры Запада. Агрессивная националистическая политика правящей коалиции на выборах 2002 вновь привела к приходу социалистов к власти.

### Государственное устройство и политическая система

В. — независимое демократическое правовое государство, парламентская республика. Действует Конституция, принятая в 1949, с поправками 1989 и 1997.

*Административное деление* — 19 областей (медье) и столица, имеющая особый статус. *Крупные города*: Будапешт, Дебрецен (211 тыс. чел.) Мишкольц (184 тыс. чел.), Сегед (168 тыс. чел.), Печ (162 тыс. чел.), Дьёр (129 тыс. чел.).

*Высший орган законодательной власти* — Государственное собрание. Избирается каждые 4 года, представляет собой однопалатный парламент, в который входит 386 депутатов. В В. действует сложная пропорционально-мажоритарная избирательная система: 176 депутатов избираются по одномандатным избирательным округам, 152 депутата — по территориальным спискам, а 58 депутатов получают мандат в соответствии с долей голосов, отданных по партийным спискам.

Госсобрание избирает президента страны, премьер-министра, членов Конституционного суда, омбудсманов (т.е. трёх уполномоченных: по политическим правам, правам этнических меньшинств и защите личных данных), председателя Верховного суда и генерального прокурора.

Госсобрание заседает постоянно, его очередные сессии проходят с 1 февраля по 15 июня и с 1 сентября до 15 декабря. Председатель Госсобрания — Каталин Сили.

*Высший орган исполнительной власти* — правительство во главе с премьер-министром, являющимся по Конституции главным должностным лицом в стране. Премьер-министром становится представитель победившей партии, которого одновременно с принятием программы правительства по представлению президента избирает парламент. Премьер-министр

представляет на утверждение президента предложения по персональному составу правительства. С июня 2002 премьер-министром является Петер Медьеши (беспартийный выдвиженец от Венгерской социалистической партии).

*Глава государства* — президент с довольно ограниченными конституционными полномочиями. Избирается парламентом на пятилетний срок (но не более двух раз). Действующим президентом В. является Ференц Мадл (избран в 2000). Помимо него в истории В. было ещё четыре президента: Михай Каройи (январь—март 1919), Золтан Тилди (1946—48), Арпад Сакашич (1948—49), Арпад Гёнц (1990—2000).

Основу местных органов власти составляют равноправные городские и сельские самоуправления (мэры и муниципальные собрания избираются на 4 года прямым голосованием) с немалыми полномочиями. Областное звено не имеет исполнительных органов. Очередные муниципальные выборы состоялись в октябре 2002.

*Высшие судебные органы* — Верховный суд (в его компетенцию входят гражданские и уголовные дела) и Конституционный суд (надзор за соблюдением Конституции, экспертиза нормативных актов на предмет соответствия Конституции и принятие решений в случае споров между отдельными органами государственной власти).

В В. зарегистрировано 150 *политических партий*. На последних выборах 2002 со всевенгерскими списками выступили 16 партий, 4 из них преодолели 5%-й барьер парламентского представительства.

Венгерская социалистическая партия (ВСП) образована в 1989 при роспуске правившей тогда Венгерской социалистической рабочей партии (ВСРП). Ориентируется на социал-демократические ценности. На выборах 2002 получила 178 мандатов. Как победившая на выборах партия сформировала коалиционное (вместе с ССД) правительство, в котором имеет 11 постов, включая пост премьер-министра. Председатель — Ласло Ковач.

Венгерская гражданская партия (Фидес) создана в 1988 группой молодых диссидентов. Является правой партией либерального толка. Имеет в Госсобрании 164 мандата. Главная оппозиционная партия. Лидер партии, официально не занимающий какого-либо поста, — Виктор Орбан.

Венгерский демократический форум (ВДФ) оформился в партию в 1988 из движения оппозиционной интеллигенции. Придерживается национал-консервативной ориентации. Имеет в парламенте 24 ман-

дата. Вместе с Фидес составляет оппозицию. Председатель партии — Ибойя Давид.

Союз свободных демократов (ССД) сформировался в 1988 на базе диссидентского движения. Имеет в Госсобрании 20 мандатов. Вместе с ВСП образует правящую коалицию. В правительстве занимает 4 министерских поста из 15. Председатель партии — Габор Кунце.

Из партий, не представленных в парламенте, наиболее значительными являются: Независимая партия мелких хозяйев (НПМХ; воссоздана в 1988 как правопреемница исторической НПМХ. Партия национально-консервативного толка), Партия венгерской правды и жизни (образована в 1993 после выхода из ВДФ крайних националистов), Венгерская рабочая партия (коммунистический «осколок» ВСРП), а также национал-радикальная Христианско-демократическая народная партия и умеренно-консервативная Венгерская демократическая народная партия.

Политическая система в В. довольно устойчива, мирный механизм смены власти отработан, ветви власти сбалансированы, оппозиция ведёт себя в основном конструктивно и цивилизованно.

Профсоюзы В. объединяют ок. 3 млн чел., в т.ч. до 50% занятого населения, 30% всех пенсионеров и 10—15% безработных.

*Крупнейшие профсоюзные объединения:* Федерация венгерских профсоюзов (охватывает 1,3 млн чел.), Форум сотрудничества профсоюзов (объединяет 800 тыс. служащих, занятых в бюджетной сфере), Союз автономных профсоюзов (насчитывает ок. 300 тыс. членов, преимущественно рабочих), Лига профсоюзов (представляет интересы 60 тыс. представителей интеллигенции, объединённых в 122 профсоюза).

*Интересы деловых кругов* представляют Венгерская торгово-промышленная палата (ТПП) и Венгерская аграрная палата (аналогичные организации действуют и на столичном уровне). Кроме того, существует множество объединений национальных производителей, функционирующих, как правило, по отраслевому признаку: например, Всевенгерский союз строительных организаций, Венгерская цементная ассоциация, Союз венгерских экспортёров, Федерация электроэнергетических компаний, Союз венгерских риэлторов и т.п. Для обслуживания предпринимателей из зарубежных стран открыты представительства иностранных ТПП (США, Великобритания, Канада) и созданы совместные ТПП (Германия, Франция, Израиль, Румыния, Венесуэла, Швеция, Швейцария).

С 1990 в В. создан трёхсторонний Согласительный совет — постоянно действующий форум социального

партнёрства между правительством, работодателями и трудящимися.

Общественный порядок охраняет полиция (ок. 40 тыс. чел.). Всевенгерское главное командование полиции является самостоятельным госорганом, функционирующим в рамках МВД. Состоит из центрального аппарата и 19 областных управлений (столичной полицией руководит отдельное главное управление двойного подчинения).

Регулярная Венгерская армия (ок. 45 тыс. чел.) комплектуется кадровым составом и военнослужащими срочной службы, призываемыми на основе всеобщей воинской повинности сроком на 6 мес. Доля солдат-срочников в 1994–2002 сократилась с 52,8 до 30%. В составе армии два вида Вооружённых сил: Сухопутные войска и Военно-воздушные силы (включая ПВО). На вооружении находится техника российского (советского) производства (артиллерийские орудия различного калибра, танки Т-55 и Т-72, БМП, бронетранспортёры, истребители «МиГ», вертолёты «Ми» различных модификаций), но постепенно осуществляется закупка западного вооружения или модернизация российской техники под натовские стандарты. В г. Тасар расположена американская военная база.

Венгерские военнослужащие в 1988–2002 являлись участниками 16 миротворческих контингентов под эгидой ООН, ОБСЕ и других международных организаций.

В военное время в состав Вооружённых сил входят погранвойска, полиция, служба охраны мест заключения и таможенная охрана.

Базовое направление *внешней политики* — интеграция в евроатлантические структуры (НАТО, ЕС, Совет Европы и т.д.), поддержание добрососедских отношений с сопредельными странами и защита прав венгерских меньшинств за рубежом.

Страна принимает участие в региональных структурах сотрудничества: Вишеградском соглашении, Центрально-европейском соглашении о свободной торговле (ЦЕССТ), Центрально-европейской инициативе (ЦЕИ), Пакте стабильности для Юго-Восточной Европы (ПСЮВЕ), Дунайской комиссии (её штаб-квартира находится в Будапеште).

В. имеет дипломатические отношения с более чем 150 государствами, в т.ч. с РФ. В 1991 подписан Договор о дружественных отношениях и сотрудничестве между РФ и В. (ратифицирован российским парламентом в 1995). Дипотношения В. с СССР существовали в 1934–41 и 1948–91.

## Экономика

В. — среднеразвитое индустриально-аграрное государство, активно участвующее в международной торговле. ВВП — 62,5 млрд долл., ВВП на душу населения — 6,2 тыс. долл. (2002). При доле национального производства в мировом ВВП 0,15% доля внешней торговли страны в мировой торговле составляет 0,47% (2000). Темпы инфляции последовательно сокращаются с 28,2% в 1995 до 5,3% в 2002.

Структура ВВП (2001): сельское и лесное хозяйство — 4,3%, промышленность и строительство — 32,0%, торговля и сфера бытовых услуг — 12,8%, транспорт и связь — 9,1%, финансовая деятельность — 21,7%. Наиболее заметными изменениями структуры ВВП В. в 1990-е гг. стало сокращение доли аграрного сектора и увеличение доли услуг.

Доля частного сектора в ВВП — более 80% (в 1990 — 10%). Пик приватизации пришёлся на 1995, а к 1999 этот процесс был в основном завершён. В 2002 в государственной собственности находилось 190 предприятий (в большинстве своём малорентабельных). Правительство П.Медьеши намерено к 2006 оставить в собственности государства ок. 40 предприятий (в основном лесхозы и транспортные компании «Волан»).

Доля иностранцев в структуре собственности венгерской экономики достигла 30%. Из 200 крупнейших венгерских предприятий ок. 160 находятся в частичной или полной иностранной собственности, каждое десятое предприятие в В. имеет иностранного компаньона, соучредителя или владельца. Под контролем иностранного капитала находится 90% отрасли коммуникаций и дальней связи, 70% банковско-финансового сектора, 60% энергетики страны. 2/3 продукции венгерской обрабатывающей промышленности дают предприятия, находящиеся в иностранной собственности.

Уровень занятости 56,3%, или 3,9 млн чел. (2002). Среднегодовая численность безработных 239 тыс. чел. Длительный с сер. 1999 процесс снижения уровня безработицы в кон. 2002 изменил тренд и составил 5,8%.

В *промышленности* наиболее развиты обрабатывающие отрасли (обеспечивают 90,6% валовой промышленной продукции), в т.ч. автомобиле-, станко- и приборостроение (42,6%), пищевая промышленность (15,0%), нефтехимия (13,8%). После спада кон. 1990-х гг. стабилизируется производство в металлургии и работающей почти исключительно на давальческом сырье лёгкой промышленности. Доля энергетики и водоснабжения — 8,9%. В добывающих отраслях производство постепенно сворачивается.



На крупных предприятиях (число занятых более 300 чел.) выпускается 2/3 всей промышленной продукции, процесс концентрации производства продолжается, особенно в машиностроении, энергетике и нефтехимии.

Венгерская промышленность довольно сильно зависит от состояния мирового рынка: на экспорт идёт более половины (52%) всего промышленного производства. Крупные предприятия вывозят — в зависимости от отрасли — 60–80% своей продукции. Потребности внутреннего рынка удовлетворяют в основном мелкие и средние предприятия (число занятых соответственно до 50 и до 300 чел.).

*Сельское хозяйство* с началом процессов общественно-политической трансформации испытывает проблемы. К числу основных причин относятся поспешная ликвидация сельхозкооперативов, упущения в проведении земельной политики, недостаточный уровень финансирования отрасли, а также засухи в течение ряда лет. Это привело к сокращению удельного веса продукции сельского хозяйства (без пищевой промышленности) в ВВП (в 1993–2002 с 17,7 до 4,3%), доли аграрной продукции в экспорте, числа занятых, размеров сельхозплощадей, поголовья животных и т.п. Аграрная политика правительства направлена на укрепление роли сельского хозяйства в экономике, особенно в традиционных для В. секторах: производство кукурузы, пшеницы, мяса, овощей, фруктов, вина.

Сельскохозяйственные угодья составляют 6,1 млн га, из них более 50% приходится на пахотные земли. Под колосовыми культурами занято 1,5 млн га, под кукурузой — 1,0 млн га.

Растениеводство представлено главным образом зерновым хозяйством, а также овощеводством и садоводством (включая виноградарство). Животноводство обеспечивает более 60% внутренних доходов сельского хозяйства. Наиболее развиты свиноводство, разведение крупного рогатого скота мясного и молочного направления, птицеводство. Потребности внутреннего рынка удовлетворяют также овцеводство и разведение рыб в искусственных водоёмах.

В. располагает хорошо развитой сетью *транспортных коммуникаций*. Протяжённость автодорог общего пользования более 30 тыс. км, 90% из них имеют твёрдое покрытие. Железные дороги — 7,9 тыс. км. Протяжённость внутренних водных путей — 1,6 тыс. км. Главный речной порт — Будапешт. Внутренние авиaperевозки не осуществляются, имеется сеть небольших аэродромов для приёма малой авиации. Международный аэропорт «Ферихедь» расположен вблизи Будапешта.

Удобное транспортное расположение способствует повышению транзитной роли страны. Через территорию В. проходят нефтепроводы «Дружба-I» (с Украины), «Дружба-II» (из Словакии) и «Адрия» (из Хорватии), газопроводы «Братство» (с Украины) и «Баумгартнер-Дьёр» (из Австрии); общая протяжённость трубопроводов 7,2 тыс.км. Активно ведётся строительство скоростных автомагистралей в рамках проходящих по территории страны т.н. хельсинкских транспортных коридоров: в 2002 уже 60% венгерских участков «коридоров» соответствовало установленным европейским требованиям.

Общий грузооборот 26,9 млрд ткм (2002). Структура по видам транспорта: автомобильный — 51%, железнодорожный — 30%, трубопроводный — 15%, водный — 3%. Структура по направлениям перевозок: международные — 60%, внутренние — 40%. Водный и воздушный транспорт во внутренних грузоперевозках практически не используются. Пассажиропоток на междугородних перевозках 785 млн чел., на внутригородских — 2,8 млрд чел. (2002).

Развитие телекоммуникаций в В. проходит динамично: при относительно скромном росте традиционной телефонии ускоренными темпами развивается мобильная связь. Количество абонентов мобильных телефонов в 2000–02 увеличилось с 2,5 до 5,5 млн чел. Объём радиовещания достиг 800 тыс. ч, телевизионных трансляций — 1,8 млн ч. Венгерское телевидение осуществляет вещание по трём государственным каналам. Кроме того, действует три частных канала и множество коммерческих кабельных сетей. Радиовещание ведётся тремя государственными станциями и рядом коммерческих. Контроль за политическим содержанием программ государственных электронных СМИ осуществляют попечительские советы, в которые правительство и оппозиция на паритетных началах делегируют своих представителей.

Розничный товарооборот после спада 1987–97 постоянно расширяется (в 2002 — 24,8 млн долл.). Этому способствуют рост денежных доходов населения, появление новых видов торговли (гипермаркетов, торговых центров) и повышение качества обслуживания. Структура товарооборота (2002): 33,4% — продовольствие, 28,4% — транспортные средства, запчасти и топливо к ним, 16,4% — мебель и бытовая техника, 9,5% — товары культурно-познавательного назначения.

*Сфера туризма* — одна из наиболее динамично растущих отраслей венгерской экономики. В ней занято 300 тыс. чел. (7% экономически активного населения) и создаётся почти 10% ВВП страны. Развитая

туристическая инфраструктура (гостиницы, точки общественного питания, пляжные, оздоровительные, развлекательные комплексы, бассейны, охотничьи домики, рыболовные места и т.д.) ориентирована на посетителей с различным достатком. В. ежегодно принимает 10–15 млн иностранных туристов. Валютная выручка от туризма составляет 3,4 млрд долл. (2002).

С 1987 в В. действует двухуровневая банковская система: Венгерский национальный банк (ВНБ) осуществляет эмиссионную и кредитную политику, общий контроль за финансовым рынком, а уполномоченные финансовые институты кредитуют непосредственно хозяйственные субъекты.

В 1991–94 реализовывалась правительственная программа банковской консолидации, направленная на улучшение кризисного состояния большинства банков и увеличение их активов, оздоровление кредитного портфеля. С 1995 началась продажа пакетов акций консолидированных банков солидным западным финансовым учреждениям. К 1998 приватизация венгерских банков практически закончилась. Уровень присутствия иностранного капитала в банковской системе — 63%.

На нач. 2000 венгерская система кредитных учреждений состояла из 43 банков (90,3% всех финансово-кредитных операций), 226 сберегательных кооперативов (5,6%), 9 специализированных финансовых учреждений (3,6%) и 4 жилищно-сберегательных касс (0,5%).

Степень концентрации банков в В. достаточно высока: первая шестёрка банков в совокупности обладает почти 60% активов банковской системы.

Система государственных финансов структурно состоит из четырёх подсистем: центрального правительства (центральный уровень), органов местного самоуправления (местный уровень), обособленных государственных фондов, органов социального страхования.

В 1998–2001 общий уровень дефицита бюджета центрального правительства последовательно снижался с 4,8 до 3,3% ВВП. В 2002 последовал резкий всплеск — до 9,6% ВВП, вызванный сменой правительства и масштабным увеличением социальных выплат. На 2003 запланирован показатель в 4,5% ВВП с тем, чтобы в 2004 выйти на уровень маастрихтских критериев членства в ЕС (3% ВВП).

В 2002 доходная часть бюджета составила 17,8 млрд долл., из которых ок. 80% — поступления налогового характера (налоги, акцизы, пошлины). Меры по стимулированию предприимчивости и повышению эффективности частного сектора привели к сокращению

степени централизации бюджетных доходов: доля доходов госбюджета в ВВП в 1994–2002 сократилась с 52,5 до 27%.

Основное место в налоговых поступлениях в бюджет занимает общий налог с оборота (аналог российского НДС), доля которого составляет 39%, подоходный налог (24% поступлений), потребительский налог и акцизы (19%), налог на предпринимательскую прибыль (именуемый корпоративным налогом) — 10%.

В В. применяется казначейская система исполнения бюджета, т.е. все необходимые государственным учреждениям средства поступают и расходуются с т.н. единого казначейского счёта. Техническую работу по осуществлению финансирования центрального бюджета ведёт Венгерское государственное казначейство.

Институциональными подразделениями венгерской финансовой системы также являются Государственный надзор за финансовыми организациями (осуществляет контроль за соблюдением законодательства участниками фондового и валютного рынков), совокупность банковско-финансовых учреждений, различные организации, предоставляющие услуги по негосударственному управлению финансовыми рынками (фондовая и товарная биржи, центральный расчётный центр, брокерские и дилерские фирмы и т.д.), страховые компании и пенсионные фонды.

Государственный долг В. в 2002 составлял 9,2 трлн фор. (37,5 млрд долл.), или 52,2% ВВП. Все функции, связанные с управлением государственным долгом (включая валютную и форинтовую составляющие), выполняет специально созданный Центр по управлению государственным долгом (ЦУГД). Перед ЦУГД поставлена задача постепенного перехода от практики привлечения зарубежных кредитов для финансирования обязательств по внешнему долгу к выпуску государственных облигаций, номинированных в национальной валюте — форинтах. В 2002 внешний долг брутто В. центрального правительства (т.е. без заимствований частного сектора) сократился с 27,8 до 24,8 млрд евро.

В. выделяется сравнительной сглаженностью социальных контрастов, хотя имущественное расслоение нарастает. Минимальная заработная плата — 200 долл., минимальная пенсия — 82 долл. (2002). Политика масштабного увеличения заработной платы бюджетников и укрепление курса форинта в 2001–02 подняли уровень средней заработной платы по стране до 500 долл. (средний уровень номинальной заработной платы по секторам экономики колеблется от 345 долл. в сельском хозяйстве до 1000 долл. в финансовом секторе).

Рост реальных доходов в 2002 составил 13,6%. Как следствие, возросли товарооборот (рост на 11%), вложения в различные формы накопления (банковские форинтовые вклады (на 13%), страхование жизни (на 20%), отчисления в негосударственные пенсионные фонды (на 27%) и т.д.). Государственная политика по стимулированию жилищного строительства способствовала увеличению вложений в недвижимость.

Разветвлённая система социальных пособий переживает по принципу нуждаемости. Основными целями реформирования являются снижение бремени государственного бюджета и уменьшение объёмов теневой экономики. Однако начатый переход к страховому финансированию здравоохранения сопровождается сокращением больничных мест и медперсонала, пересмотром системы компенсаций за лекарства и расширением номенклатуры платных услуг.

Сущность проводимой пенсионной реформы — переход к смешанной пенсионной системе, предполагающей введение принципов страхования на все элементы пенсионного обеспечения и повышение личной ответственности будущего пенсионера за накопление пенсионных взносов.

Формируемая пенсионная система В. сочетает принципы распределительной и накопительной систем и включает три элемента: базовые пенсии, выплачиваемые в рамках социального страхования, исходя из принципа: один год трудового стажа — 1% выплачиваемой пенсии; обязательное пенсионное страхование, предполагающее отчисление 8% от заработка; добровольное пенсионное страхование в примерно 250 негосударственных пенсионных фондах.

*Экономика* В. отличается высокой степенью открытости и участия в международном разделении труда. Внешняя торговля имеет положительную динамику, но с 1992 хронически пассивна. Объём экспорта в 2002 — 34,3 млрд долл., импорта — 37,6 млрд долл.

В товарной структуре экспорта в 1998—2002 преобладали изделия с высокой степенью добавленной стоимости: группы «машины и оборудование» (57—59%); преимущественно средства связи, оборудование для обработки звука, системы автоматизированной обработки данных, электроприборы бытового и промышленного назначения) и «обработанные изделия» (29—31%). Продукция аграрного сектора занимала 7—8% экспорта.

Основной контингент импорта составили также «машины и оборудование» (50—52%) и «обработанные изделия» (35—38%). Доля энергоносителей в им-

порте — 6—8%, причём на российские энергоносители приходится 70% всех энергопоставок в В.

В 2002 более 90% венгерского экспорта направлялось в европейские государства (ЕС, страны Центральной и Восточной Европы, Балтии, РФ, Украину, Белоруссию). Оттуда поступало 75% импорта. Наиболее значимые внешнеторговые партнёры В.: Германия (доля в товарообороте 29,6%), Австрия (7,0%), Италия (6,7%) и Франция (5,2%). Место РФ в первой пятёрке внешнеторговых партнёров В. (доля — 3,8%) определяется главным образом динамикой поставок энергоносителей, занимающих 83% в общем объёме российских поставок в В., а также возможностями наращивания венгерского экспорта в РФ (в 2002 — 1,3% от общего объёма вывоза).

Благоприятный предпринимательский климат в стране, довольно высокое положение в рейтинге международных агентств привлекают иностранный капитал. К кон. 2002 было накоплено 24,5 млрд долл. иностранных инвестиций (3-е место в Восточной Европе после Польши и Чехии). Во 2-й пол. 1990-х гг. приток зарубежных капиталовложений составлял ок. 2,0 млрд долл. ежегодно (максимум в 1995 — более 3,5 млрд долл.). 70% инвестиций связаны с приобретением приватизируемых предприятий, 30% — строительство предприятий «под ключ». В 2001-02 в связи с ухудшением мирохозяйственной конъюнктуры наблюдается усиление оттока капиталов и перенос размещённых в В. предприятий в другие страны.

### Наука и культура

В. располагает значительным научным потенциалом, активно участвует в международных программах сотрудничества. На высоком уровне ведутся исследования в области физики твёрдого тела, ядерной физики, оптики, физической химии, биохимии, генетики, прикладной математики, социологии, экономики, лингвистики. Аграрная наука славится семеноводством (кукуруза) и племенной селекцией крупного рогатого скота.

Всемирную известность имеют Игнац Земмельвейс (1811—65; открытия в акушерстве), Липот Фейер (1880—1959; основатель венгерской математической школы), Янош Бойяи (1802—60; независимо от Лобачевского разработал принципы «новой геометрии»), Янош-Дьёрдь Кемень (1926—94; создатель языка программирования «Basic»), Лоранд Этвеш (1848—1919; создатель гравитационного вариометра), Лео Сциллард (1898—1964; один из создателей первого ядерного реактора), Эдвард Теллер (1908—2003; изучение термоядерных реакций), Золтан Баи (1900—

92; основатель радарной астрономии), Янош Нейман (1903–57; математическое обоснование квантовой механики), Янош Корнаи (род. в 1928; обоснование неизбежности дефицита в плановой экономике), Норберт Винер (1894–1964; создатель кибернетики) и др.

Среди нобелевских лауреатов 13 венгров (все они – кроме И. Кертеса – имели гражданство других стран): 1905 – Филипп Ленард (физика), 1914 – Роберт Барани (медицина), 1925 – Рихард Жигмонди (химия), Альберт Сент-Дьёрди (медицина), 1943 – Дьёрдь Хевеши (химия), 1961 – Дьёрдь Бекеш (медицина), 1963 – Энё Вигнер (физика), 1971 – Денеш Габор (физика), 1986 – Джон (Янош) Полани (химия), 1994 – Дьёрдь Олах (химия), Джон (Янош) Харшани (экономика), 2002 – Имре Кертес (литература).

Во главе системы научных исследований находится Венгерская академия наук (основана в 1825), она включает 35 академических институтов.

Финансирование разработок осуществляется на конкурсной основе. Бюджетные средства распределяются через государственные и смешанные фонды. Основные из них: Национальный фонд научных исследований, Центральный фонд технического развития, Фонд развития высшего образования и др.

*Система образования* включает: начальные школы (всеобщее обязательное обучение начинается в 6 лет и продолжается в течение 8 лет), профессиональные училища, техникумы или гимназии (обучение длится 3–4 года и даёт среднее образование. Большинство из них являются государственными, но много и церковных, тогда как частных очень мало), университеты,

институты и высшие школы (дают высшее образование). Проводится реформа в направлении оптимизации численности преподавательских кадров и рационализации системы образования.

В В. отменена плата за высшее образование и сохранён конкурсный порядок поступления в вузы (кроме платных отделений), хорошо успевающим и нуждающимся студентам выплачивают государственные стипендии. Взят курс на создание крупных университетских центров. Финансирование вузов осуществляется на нормативной основе с учётом качественных параметров и количества слушателей, число которых превышает 200 тыс.чел. (2002).

*Национальная культура* имеет богатые традиции, однако в силу периферийного положения страны в Европе и языковой изолированности сравнительно мало известна за пределами В.

Наиболее заметный вклад в развитие венгерской культуры внесли писатели и поэты Шандор Петёфи (1823–48; лирические и революционные стихи, поэма «Витязь Янош»), Кальман Миксат (1847–1910; основоположник критического реализма в венгерской литературе), Эндре Ади (1877–1919; стихи социального протеста), Дюла Ийеш (1902–83; поэт-реалист), драматург Имре Мадач (1823–64), композиторы Ференц Лист (1811–86), Бела Барток (1881–1945), Золтан Кодай (1882–1967), Имре Кальман (1882–1953), художник Михай Мункачи (1844–1900), скульптор Жигмонд Кишфалуди-Штробль (1884–1975), кинорежиссёры Золтан Фабри (1917–84), Миклош Янчо (род. в 1921) и др.







## ЛАТВИЯ (Latvija, Latvia)

### Общие сведения

Официальное название — *Латвийская Республика* (*Latvijas Republika*). Расположена на северо-востоке Европы. Площадь 64,6 тыс. км<sup>2</sup>, численность населения 2,375 млн чел. (перепись 2000). Государственный язык — латвийский. Столица — г. Рига (797 тыс. чел., 2000). Государственный праздник — День провозглашения независимости 18 ноября (1918).

Денежная единица — лат (равен 100 сантимам).

Член ООН (с 1991), МВФ и Всемирного банка (с 1992), ЕС (с 2004), НАТО (с 2004).

### География

Расположена между 21° и 28° восточной долготы и 58° и 56° северной широты. На западе омывается Балтийским морем и Рижским заливом, *береговая линия* 494 км. Протяжённость сухопутной границы 1380 км, на севере с Эстонией (343 км), на юге с Литвой (598 км), на востоке с РФ (282), на юго-востоке с Белоруссией (167 км).

Л. расположена на крайнем западе Восточно-Европейской равнины, делится на 4 *культурно-исторических региона*: на западе Курземе (Курляндия), на юге Земгале, в центральной части и на северо-востоке Видземе и на юго-востоке Латгале (Латгалия).

*Рельеф* слабохолмистый с высотами от 100 до 200 м с преобладанием равнин и низменностей. В стране св. 3000 *озёр* (самое большое озеро Лубанс площадью 80,7 км<sup>2</sup>), примерно 750 *рек* длиной не более 10 км. Самая длинная река, протекающая только по территории Л., — Гауя (452 км), самая крупная (главная) — Даугава (Двина) — на Л. приходится



375 км из общей протяжённости реки в 1020 км. Известные курорты: Юрмала, Сигулда, Лиепая.

Более 40% территории покрыто смешанными (у морского побережья — сосновыми) *лесами*, большая часть их находится в Курземе. *Основные виды*: сосна, береза, дуб, ясень, липа, ива, можжевельник. *Флора и фауна* представлены ок. 7850 видами растений, 60 видами млекопитающих (лось, кабан, заяц, лиса, белка, волк, бобр и др.), 308 видами птиц (сова, сокол, аист, глухарь, ласточка, цапли, утки и др.) и 76 видами рыб (судак, щука, окунь, форель, угорь, карп).

*Почвы* подзолистые, болотные (самые плодородные в Земгале, самые бедные — вдоль морского побережья). Примерно 78% сельскохозяйственных угодий переувлажнено.

*Полезные ископаемые*: торф (запасы 530 млн т), известняк, доломит, янтарь.

*Климат* мягкий морской, часто бывают циклоны, осадки обильные, средняя температура января  $-5^{\circ}\text{C}$ , июля  $+18^{\circ}\text{C}$ , вегетационный период 170–180 дней.

### Население

По оценочным данным национальной статистики, на нач. 2003 население Л. составляло 2,329 млн чел., сокращение по сравнению с 2000 на 46 тыс. чел.

За 1989–2000 население уменьшилось почти на 11% (причём сельское на 5,1%, а городское на 13,5%, что связано с обменом жилья в крупных городах на более дешёвое в сельской местности) и продолжает уменьшаться. В 2002 отрицательный естественный прирост составил 12,5 тыс. чел. (родилось 20 020 чел., а

умерло 32 530 чел.). Важной причиной сокращения населения остаётся миграция, выезжают в основном русскоязычные, а приезжают — латыши (в основном из США, Канады, Швеции), эмиграция значительно превышает иммиграцию. Так, в 1998 превышение составило 2,9 раза, в 1999 — 3,3, в 2000 — 4,4, в 2001 — 4,6, а в 2002 этот разрыв уменьшился до 3,4 раза (выехало 6638 чел. и приехало 1938 чел.)

Мужчины составляют 46% населения, женщины — 54%. Наблюдается процесс старения населения. Доля лиц моложе 15 лет снизилась с 21,4 до 17,9%, а в возрасте 60 лет и старше увеличилась с 17,4 до 21,1%. Средняя продолжительность жизни 69,9 года (мужчин 64,1, женщин 75,5). С 1 января 2003 для мужчин пенсионный возраст составляет 62 года, а для женщин с 1 июля 2003 — 59,5 года.

*Этнический состав:* латыши 57,6%, русские 29%, белорусы 4,1%, украинцы 2,7%, поляки 2,5% и литовцы 1,5% (2000). Гражданство имеют 75% жителей, среди латышей граждане составляют 99,6%, среди русских — 42, среди белорусов — 22,4, среди украинцев — 29,1, среди поляков — 65,6, среди литовцев — 46,1%.

Латышский язык относится к *балтийской группе* индоевропейской семьи.

Большая часть населения (55%) *исповедует* протестанство (300 лютеранских приходов), 24% — католичество (241 приход), 9% — православие (110 приходов). Имеются и другие религиозные группы: иудаисты, баптисты и староверы.

### История

Первые феодальные княжества (Кокнесе, Ерсика, Талава) на территории современной Л. возникли в 10—13 вв. С сер. 12 в. туда стали приезжать немецкие купцы, солдаты и католические миссионеры, в 1201 была основана Рига как столица архиепископа. В 1205—14 земли были захвачены орденом меченосцев и до сер. 16 в. находились в составе Ливонии — конфедерации немецких княжеств. В 1562 часть территории Л. была разделена между Польшей и Швецией, и было образовано Курляндское герцогство. Латышская народность сложилась в нач. 17 в.

В 1629 Ригу и западную часть страны завоевали шведы, а в 1710 Ригу покорили русские войска. В результате Северной войны (1700—21) бывшие шведские территории Л. вошли в состав России. В 1795 после третьего раздела Польши северная Л. вошла в Лифляндскую губернию, а на территории Курляндского герцогства, также присоединённого к России, была образована Курляндская губерния.

Во время 1-й мировой войны Л. была оккупирована немецкими войсками. После капитуляции Германии Латвийским народным советом 18 ноября 1918 была провозглашена независимость Л. и образована Латвийская Республика. Созданное в подполье правительство 17 декабря 1918 приняло манифест с обращением к Советской России о помощи. В Л. вступили войска Красной Армии и на части территории, включая Ригу, была провозглашена советская власть. Однако в феврале 1919 созданная при поддержке Антанты национальная латвийская армия, а также легионы белополяков и войска буржуазной Эстонии развернули боевые действия против большевистского правительства П.Стучки и т.н. «бермонтовцев» (сторонников П.Бермонта-Авалова, пытавшегося сформировать прогерманское правительство). В результате 22 мая 1919 пала Рига, 13 января 1920 советское правительство Л. прекратило свою деятельность, и была провозглашена буржуазная республика. В августе 1920 был подписан мирный договор с РСФСР, а 15 февраля 1922 была принята Конституция Латвийской Республики — Основной закон государства. Л. стала парламентской республикой.

Управление страной согласно либеральной Конституции зависело от партийных коалиций (в 1920—30-е гг. в стране было ок. 20 партий). Премьер-министр К.Улманис, считая парламентскую политическую систему слишком слабой, осуществил 15 мая 1934 государственный переворот и установил в стране диктаторское правление (были запрещены политические партии, профсоюзы, распущен парламент). 5 октября 1939 между Л. и СССР был подписан договор о взаимопомощи, предполагавший размещение части советских войск на территории Л., и 17 июня 1940 в связи с угрозой фашистской агрессии они были введены. Было сформировано просоветское правительство, 14—15 июля состоялись выборы в Народный сейм, 21 июля 1940 была провозглашена Латвийская Советская Социалистическая Республика, а в августе 1940 она вошла в состав СССР. В 1941—45 Л. была оккупирована немецкими войсками.

В сер. 1980-х гг. латышскими националистами было создано политическое движение, преобразованное в дальнейшем в Латвийский народный фронт, выступивший на выборах в Верховный совет 18 марта 1990 против коммунистической партии за восстановление независимости республики. 4 мая 1990 новый Верховный совет провозгласил независимость Л. В январе 1991 консервативная фракция латвийского коммунистического руководства и спецслужбы совершили неудачную попытку предотвратить отделение Л. от Советского Союза. На состоявшемся 3 марта 1991 референдуме за вы-

ход из состава СССР высказались 77,6 % принявших участие в голосовании, а 6 сентября 1991 независимость Л. была признана Государственным советом СССР.

#### Государственное устройство и политическая система

Л. — парламентская республика, действует Конституция 1922.

*Административное деление* — 26 районов, 70 городов, 483 волости. *Крупнейшие города* (тыс. чел.): Рига, Даугавпилс (115), Елгава (71), Лиепая (59), Вентспилс (47).

*Государственная власть* в соответствии с Конституцией осуществляется Сеймом, президентом и правительством.

*Высший орган законодательной власти* — Сейм (однопалатный парламент), состоящий из 100 депутатов, избираемых всеобщим, прямым, тайным голосованием на 4 года на основе пропорционального представительства (в Л. зарегистрировано 40 партий и политических организаций). Сейм избирает президента, обсуждает законодательные акты, утверждает или отвергает кандидатуру премьер-министра, назначаемую президентом, формирует правительство страны.

Выборы очередного (8-го) Сейма, состоявшиеся 5 октября 2002, продемонстрировали прежнюю тенденцию к преобладанию правоконсервативных, национально ориентированных сил. На выборах победила созданная в кон. 2001 правая партия «Новое время» во главе с Э. Репше, председателем Банка Л. в 1991—2002. Второе место заняло объединение «ЗаПЧЕЛ» («За права человека в единой Л.»). Это партии левых сил — Социалистическая партия Л., Партия народного согласия (ПНС) и партия «Равноправие», выступающая в защиту прав русского национального меньшинства. В дальнейшем в объединении произошёл раскол, и ПНС вышла из блока. Правящая коалиция в Сейме: партия Репше — 26 мандатов, СЗК (Союз «зелёных» и крестьян) — 12 и ЛПП (Латвийская первая партия) — 10, созданные в 2002, ТБ/ДННЛ (объединение партии «Отечеству и свободе» и Движения за национальную независимость Л.) — 7 мандатов. Оппозиция: Народная партия (НП, лидер А. Шкеле, бывший премьер-министр) — 20 мандатов, Партия народного согласия (лидер Я.Юрканс) — 17 и фракция «ЗаПЧЕЛ» — 8 мандатов. Состав парламента значительно обновился, были переизбраны 33 депутата. Председателем Сейма стала И.Ундре (СКК).

*Глава государства* — президент, избираемый Сеймом на четыре года, но не более чем на два срока подряд, утверждает законы, назначает кандидата на пост премьер-министра, выполняет представительские

функции. На президентских выборах 1999 победила Вайра Вике-Фрейберга, сменившая Г.Улманиса. Она стала одной из четырёх женщин в мире, занимающих столь высокий пост. После вступления в должность новый президент отвергла принятый Сеймом Закон о государственном языке, который делал русский язык в Л. «иностранным». 20 июня 2003 Вайра Вике-Фрейберга была переизбрана на новый срок.

*Высший орган исполнительной власти* — кабинет министров — формируется Сеймом. Состав нового коалиционного правительства страны был утверждён на внеочередном заседании 9 марта 2004. Премьер-министром (11-го правительства со времени восстановления независимости Л.) стал Индулис Эмсис, бывший заместитель председателя парламентской фракции СЗК, председатель парламентской комиссии по народному хозяйству и сопредседатель Партии «зелёных» Л. В правительство вошли представители СЗК, НП и ЛПП, у которых в Сейме 46 мандатов из 100, но партнёры по правящей коалиции убеждены, что правительство меньшинства через какое-то время получит поддержку парламентского большинства.

Важнейшие программные заявления нового правительства: стремление к полноценному использованию возможностей, предоставляемых Л. от присоединения к Европейскому союзу и НАТО, успешная защита национальных интересов Л., возобновление диалога с Россией, в первую очередь развитие экономического сотрудничества двух стран, которое со временем будет способствовать также и политическому диалогу. Коалиционные партии настаивают на необходимости проведения сбалансированной фискальной политики и сохранения дефицита бюджета не выше 2%. Они намерены добиваться повышения уровня благосостояния каждого жителя Л., приближая размер минимальной зарплаты к прожиточному минимуму, проводя индексации пенсий по крайней мере дважды в год, способствуя росту занятости и искоренению бедности. В национальном вопросе подчеркивается необходимость обеспечения непрерывного и стабильного развития Л. как однообщинного национального государства, поддержки и усиления роли латышского языка как единственного государственного и содействие росту темпов натурализации.

Из ведущих *общественных организаций* можно выделить Союз свободных профсоюзов Л. (ССПЛ). Латвийская ассоциация русских общин, Балтославянское общество культурного развития и сотрудничества представляют интересы русскоязычного населения республики.

Членство в НАТО является одной из основных целей внешней и оборонной политики Л. На оборону в

2002 расходовалось 1,75% ВВП. Подготовка и реформирование национальной системы обороны осуществляются в соответствии со стандартами НАТО. Регулярные *Вооружённые силы Л.* состоят из 6500 чел., в число которых входят 2350 солдат и офицеров национальной гвардии (резерв составляют 14 400 чел. — 5–7 мотопехотных бригад), пограничные войска — 3500 чел. Сухопутные войска состоят из мотопехотной бригады, разведывательного батальона, артиллерийской части, роты миротворцев, группы специального назначения. На вооружении состоят 3 танка Т-55, полученных в своё время из Чехии, 13 БТР М42, 2 БРДМ-2, ок. 30 шведских и датских 100-мм буксируемых пушек, до 40 миномётов калибра 82 и 120 мм. Также имеются силы ПВО — ок. 40 зенитных артиллерийских и ракетных установок. ВВС насчитывают ок. 200 чел., 2 самолёта Ан-2, L-410, 3 вертолёта Ми-2 и Ми-8. ВМС — св. 800 чел. (включая 250 военнослужащих т.н. батальона охраны), 3 патрульных катера, 3 тральщика.

Л. имеет дипломатические отношения с РФ (установлены 4 октября 1991).

### Экономика

Л. — государство с индустриально-аграрной экономикой. *Основные отрасли промышленности:* машиностроение, пищевая, деревообрабатывающая, лёгкая, производство стройматериалов, химическая. В промышленности наблюдаются кризисные явления, связанные со структурными изменениями, переориентацией на выпуск продукции, отвечающей требованиям мирового рынка. В сельском хозяйстве занято св. 18% экономически активного населения, площадь сельскохозяйственных угодий 2,57 млн га. Основное направление *сельского хозяйства* — мясное и молочное животноводство.

Доля промышленности в ВВП в 2002 составляла 18,7% (в т.ч. обрабатывающая 14,8%), торговли 19,9%, сферы услуг 11,1%, строительства 6,1%, других сфер деятельности 44,2%.

*Транспортная сеть* развита, имеет большую разветвлённость. На железные дороги приходится 50% перевозок грузов, их протяжённость 2,4 тыс. км; трубопроводы — 29% (нефтепроводов — 437 км, газопроводов — 1600 км), морские перевозки — 14%, автоперевозки — 7% (протяжённость дорог 20,6 тыс. км, из них 7,5 тыс. км с асфальтовым покрытием). Вентспилс — самый крупный порт в регионе Балтийского моря и один из 15 европейских портов, имеющих самые большие грузообороты.

Л. последовательно проводит скоординированные МВФ и Всемирным банком экономические реформы и является страной с рыночной экономикой, стремя-

щейся ко вступлению в ЕС для укрепления экономической безопасности. Одним из основных условий присоединения к ЕС является членство в ВТО (Л. вступила в эту организацию в 1999). Другое важное условие — макроэкономическая стабильность.

За годы суверенного существования страна пережила достаточно продолжительный (6 лет) и глубокий экономический спад. В 2000 ВВП в Л. составил 61% от уровня 1990, объём промышленного производства сократился на 51%. На развитие латвийской экономики отрицательное воздействие оказал российский валютно-финансовый кризис 1998. Из 50 355 предприятий, действовавших в нач. 1998, было ликвидировано 3303 предприятия. Больше других отраслей промышленности пострадала пищевая, поскольку ок. 50% произведённой продукции экспортировалось в РФ, в т.ч. рыбоконсервной — 90%. В рыбной промышленности к 1 февраля 1999 работу полностью прекратили 43, а частично — 140 предприятий, и, как следствие, увеличилась безработица. Внешнеторговый оборот с РФ значительно сократился (на 58%), объём экспорта — на 69%, импорта — на 56%, что способствовало дальнейшей переориентации на западные рынки. Медленный рост промышленного и сельскохозяйственного производства начался с 2000.

Динамика ВВП в Л. в 1990-е гг. имела тенденцию, присущую всем переходным экономикам: сильный спад сменился неустойчивым ростом. При этом главными источниками роста в условиях ограниченного внутреннего спроса оставались экспорт и иностранные инвестиции. Объём ВВП (в постоянных ценах) в 2002 составил 4978,1 млн латов, прирост по сравнению с 2001 — 6,1% (см. *табл.*). Было выпущено и продано промышленной продукции на 1987,6 млн латов, на 5,8% больше. Рост наблюдался в производстве электротехнического оборудования (24%), химических, резинотехнических и писчебумажных изделий (16–13%), в машиностроении

Таблица. Основные макроэкономические показатели Л. (2000-02)

	2000	2001	2002
<b>Прирост ВВП</b> (в % к предыдущему году)	6,8	7,7	6,1
<b>Инфляция (дефлятор ВВП)</b> (в % к предыдущему году)	4,6	3,2	1,4
<b>Прирост потребительских цен</b> (в % к предыдущему году)	2,6	2,5	2,0
<b>Дефицит платёжного баланса</b> (в % от ВВП)	-6,9	-9,6	-9,6*

\* Оценка (www.vedomosti.ee/print, 08.09.2002).



(8%), пищевой промышленности (6%). Значительный рост был в строительстве — 10,8%, особенно новых зданий (34%). Объем розничной торговли (241 млн латов) вырос на 18%, оптовой — 12%. Прирост сельскохозяйственной продукции в 4,1% был за счёт увеличения урожая зерновых (1 млн т) на 10,8%. Мяса было произведено (92,1 тыс. т) — на 3% больше, яиц (508,6 млн шт.) — на 12%, а молока (811,5 тыс. т) — на 4% меньше. Поступления от сферы услуг выросли на 5,7% (особенно компьютерное обслуживание — 27%, дизайнерские и архитектурные работы — 27%, юридические консультации — 14%).

Объём *экспорта* латвийских товаров в 2002 по сравнению с 2001 вырос на 12,1%, достигнув 1,409 млрд латов, импорт увеличился на 13,4% — до 2,497 млрд латов, внешнеторговый дефицит Л. составил 77,3% от экспорта (в 2000 — 71, в 2001 — 75,2%). На долю стран ЕС приходилось 60,4% экспорта и 53,1% импорта, на страны СНГ — соответственно 10,2 и 13,1%. Главными партнёрами по экспорту были: Германия (15,5%), Великобритания (14,6%), Швеция (10,5%), Литва (8,4%), Эстония (6,0%), а по импорту — Германия (17,2), Литва (9,8%), РФ (8,8%), Финляндия (8,0), Швеция (6,4%). Отрицательное сальдо в торговле со странами ЕС составило 471,5 млн латов, СНГ — 186 млн латов. Объем импорта превышает экспорт в Германию, Литву, Эстонию в 2 раза, в РФ — в 2,5, в Финляндию — почти в 7 раз.

Неустойчивая динамика мировой экономики и негативные тенденции в развитии стран ЕС (замедление экономического роста) в последние годы оказывают непосредственное влияние на экономику Л. Это прямо связано с сужающимися возможностями экспорта и постоянным ростом импорта. Л. удалось частично компенсировать потери на рынках ЕС выходом на рынки стран СНГ, главным образом РФ.

Благодаря активности предпринимателей РФ остаётся крупным торговым партнёром Л. В 2000—02 объём экспорта в РФ, в основном это изделия машиностроения (40%) и продовольственные товары, хотя существенно вырос, но остался ещё на незначительном уровне. В импортных поставках из РФ ок. 60% приходится на нефть, нефтепродукты, газ, минеральные удобрения. Ввозятся также металлы, удобрения, пластмассы, древесина для производства пиломатериалов, экспортируемых на Запад.

РФ занимает 4-е место (120 млн долл.) по объёму иностранных инвестиций в латвийскую экономику, уступая Швеции, США и Германии. РАО «Газпром» инвестировало в предприятия по сбыту газа (29,7% акций АО «Латвияс газе»), компания «ЛУКОЙЛ»

имеет резервуарный парк для хранения нефти и нефтепродуктов на территории Л., участвует в расширении Вентспилского порта. В I кв. 2003 российская нефть не экспортировалась через порт Вентспилса, что причинило Л. убытки на сумму более 200 млн долл. США. Созданы и функционируют ок. 1400 предприятий и фирм с участием российского капитала, занимающихся в основном торгово-посреднической деятельностью.

Транзит российских грузов остаётся важным элементом национальной экономики Л. Объем этих услуг значительно превышает товарный экспорт в РФ в стоимостном выражении (предоставляются услуги по транспортировке и перевалке нефти и нефтепродуктов, удобрений, металлов и ряда других товаров). Через порт Вентспилс проходит 11—13% общего объёма экспорта российской нефти. Доходы от транзита этих грузов составляют в бюджете Л. ок. 30% (400—500 млн долл. США в год).

Сокращение спроса на *внешних рынках* оказало понижающее влияние на динамику потребительских цен. Заметно вырос дефицит торгового баланса. Увеличению дефицита платёжного баланса противодействовал весьма ощутимый приток инвестиций из-за рубежа. Объем накопленных на нач. 2002 прямых иностранных инвестиций (ПИИ) составлял 2,1 млрд долл., или 857 долл. на душу населения. Наиболее крупные зарубежные инвесторы — Швеция, Германия и Эстония (36% всех иностранных вложений).

Экономическое развитие Л. в 2003 по-прежнему определялось динамикой спроса на *внутреннем рынке*. Некоторый рост потребления стал возможен из-за увеличения заработной платы, расширения возможностей для получения кредитов в коммерческих банках.

В Л. действует *банковская система* двух уровней, состоящая из центрального (Банка Л.) и 23 коммерческих банков. В 2002 объём ссуд, выданных предприятиям и частным лицам, увеличился на 35,6%, средние ставки на долгосрочные кредиты в национальной валюте снизились до 7,4%, в иностранных валютах — до 5,8%.

Дефицит консолидированного бюджета достиг 2,5% от ВВП. Общий государственный долг к кон. 2002 составил 756,2 млн латов, внешняя задолженность — 464,7 млн латов.

В 2002 ВВП на душу населения достиг 3,6 тыс. евро, что составляет 30% от среднего уровня в ЕС. *Среднемесячная заработная плата* 269 долл., минимальная — 84 долл., средняя пенсия — 95 долл., сред-

ний доход семьи на человека — 109 долл. На питание приходилось 50% всех расходов. В Л. 10% населения (самые богатые) имеют ежемесячный доход св. 260 долл., 30% (со средним достатком) — от 130 до 260 долл. и 60% (малообеспеченные) — от 40—130 долл.

Число занятых в 2002 составило 989 тыс. чел., выросло по сравнению с 2001 на 3%. Было зарегистрировано 89,7 тыс. чел. безработных (в 2001 — 91,6). Уровень безработицы остаётся достаточно высоким, увеличился с 7,7 до 8,5%.

### Наука и культура

Высшее образование имеют 12,1% населения, среднее специальное образование — 17,7%, среднее образование — 27%, 8 классов — 23,2%, начальное образование — 11,4%, меньше 4 классов — 8,6%. Начальное и среднее образование гарантируется государством. *Обязательное обучение* — это 9 лет. В 2000—01 учебном году в 1074 школах (в т.ч. 41 частной) обучалось 359,8 тыс. чел. В бесплатных государственных школах училось 90% детей. Намечаемый переход школ на обучение на латышском языке (сентябрь 2004) предусматривает преподавание 60% предметов на государственном языке и 40% — на языке национальных меньшинств. В 34 вузах (15 частных) и 2 частных колледжах насчитывалось ок. 110 тыс. студентов, треть из них обучалась на средства государственного бюджета. *Известные вузы:* Латвийский государственный университет, Рижский технический университет, Сельскохозяйственная академия, Медицинская академия, Рижский институт транспорта и связи. С 2001 начали работать частный вуз — Высшая школа инженерных наук и информационных технологий, а также частные Юридический колледж и Колледж Алберта. Латвийская академия наук (109 институтов, 5,5 тыс. чел.) является *центром научных исследований* в стране. Расходы на науку и образование (2000) составляют 0,5% от ВВП — 170 млн долл., в 3,2 раза меньше, чем в 1991.

В Л. приступила к работе Академия интеллектуальной собственности и новаций. Её учредили Ипотечный банк, Академия наук, Латвийский государственный университет, Технический университет, Институт транспорта и связи. Цель общественной академии — стимулировать научные изыскания и их прак-

тическое применение. Эксперты академии ведут поиск и отбирают наиболее актуальные для развития страны проекты учёных, а банк помогает найти выгодные кредиты для реализации продуктивных идей.


После восстановления независимости Л. столкнулась с проблемой реинтеграции *трех пластов латышской культуры*. Первый пласт — это латышская литература и традиции до советских времён. Заметным достижением было издание Э. Глюком в 1694 латышского перевода Библии, основание в 1822 первого периодического издания на латышском языке «Латвиешу авизес» («Латвийская газета»). Латышское крестьянство имело самобытные устные предания, народные песни и былины. К нач. 20 в. появилась латышская *литература*: поэт и писатель Я. Райнис (1865—1929), поэт Э. Розенберга (1868—1943). Основателями национального стиля в латышской *инструментальной музыке* стали А. Юрьянс (1872—1945) и Я. Витолс (1863—1948), в живописи — Я. Розенталс (1866—1916), В. Пурвитис (1872—1945).

Второй — сформировался после 1945 за пределами Л. среди 120 тыс. эмигрантов, создавших латышские общины в Швеции, Германии, США, Канаде и Австралии. Третий пласт представляла культурная жизнь в Л. после 1945, которая создавалась как просоветски настроенной интеллигенцией, так и антисоветски настроенной оппозицией. Радикальные изменения произошли в сер. 1980-х гг. Ведущими фигурами Латвийского народного фронта стали такие деятели культуры, как Я. Петерс (р. 1939), который в течение некоторого времени был латвийским послом в России, и композитор Р. Паулс (р. 1936), позже министр культуры.

*Ведущие театры:* Национальный театр Л. (его история насчитывает более 80 лет, и он всегда был своего рода академией латышского национального искусства. Здесь работал известный в России актёр Г. Цилинскис, поныне работают Э. Радзиня, К. Себрис и Г. Яковлев); Латвийский художественный театр им. Я. Райниса (актриса, режиссёр Д. Ритенберг (р. 1928)); Рижский драматический театр (актриса В. Артмане (р. 1929)); Национальный театр оперы и балета.

*Музеи:* Музей истории Риги и мореходства, основан в 1773, Музей фармацевтики, Латвийский музей фотографии, Этнографический музей под открытым небом на берегу озера Югла.





## ЛИТВА (Lietuva, Lithuania)

### Общие сведения

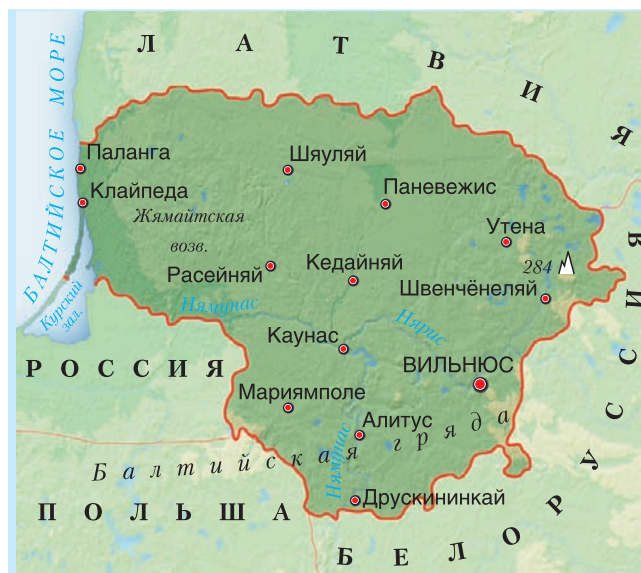
Официальное название — **Литовская Республика** (*Lietuvos Respublika*). Расположена на северо-востоке Европы. Площадь 65,2 тыс. км<sup>2</sup>, численность населения 3,484 млн чел. (перепись 2001). Государственный язык — литовский. Столица — г. Вильнюс (542,3 тыс. чел., 2001). Государственный праздник — День провозглашения независимости 16 февраля (1918). Денежная единица — лит (равен 100 центам).

Член ООН (с 17 сентября 1991), ЕС (с 1 мая 2004), ВТО (с 2001), НАТО (с 2004).

### География

Расположена между 21° и 28° восточной долготы и 57° и 54° северной широты, на юго-восточном побережье Балтийского моря. *Протяжённость сухопутной границы* 1731 км — на севере с Латвией (598 км), на востоке и юго-востоке с Белоруссией (724), на юге с Польшей (106), на юго-западе с Калининградской областью РФ (303). На западе омывается Балтийским морем, *длина береговой линии* 99 км.

Л. в основном равнинная страна, занимающая западную окраину Восточно-Европейской равнины с несколькими пологими возвышенностями высотой до 300 м над уровнем моря, Среднелитовскую низменность с высотами 16–90 м. На западе находится Жямайтская возвышенность, с северо-запада на юго-восток вдоль границы с Белоруссией протянулась Балтийская гряда с высотами до 294 м. Территория делится на 4 *исторических региона*: Жемайтия (на запа-



де), Аукштайтия (на востоке), Дзукия (на юго-востоке) и Сувалькия (на юго-западе).

В Л. более 2800 *озёр* с площадью поверхности более 0,5 га (суммарная площадь 876 км<sup>2</sup>) и ок. 1600 более мелких озёр, 722 *реки*, большинство из них принадлежат бассейну Нямунаса (Немана), на Л. приходится 475 км из общей протяжённости реки в 937 км. Известные курорты: Куршская коса, Паланга, Друскининкай.

Преобладают подзолистые *почвы*. В центральных районах наиболее плодородные почвы. *Площадь сельскохозяйственных угодий* составляет 3,6 млн га. *Лесами* покрыто 1,8 млн га, или 27,6% территории страны. Распространена сосна, встречаются также ель, ольха, берёза, дуб, осина и ясень. В лесах много зайцев, оленей и кабанов, есть лоси. Из птиц — фазаны, тетерева, утки и лебеди.

Западная Л. и литовский шельф Балтийского моря — перспективные районы добычи нефти и природного газа. Запасы нефти оцениваются от 46 до 55,5 млн м<sup>3</sup>. Небольшие *месторождения* железной руды имеются на юго-востоке, ведётся добыча известняков, гранитов, янтаря.

*Климат* переходный от морского к континентальному. Среднемесячные температуры января  $-5^{\circ}\text{C}$ , июля  $+17^{\circ}\text{C}$ . Годовая сумма осадков — от 540 мм в центральных районах до 930 мм на побережье к юго-западу от Жямайтской возвышенности. 3/4 атмосферных осадков выпадает в виде дождей, весной и осенью часты туманы, зимой — оттепели.

### Население

По оценочным данным национальной статистики, на нач. 2003 население Л. составляло 3,466 млн

чел. (сокращение на 18 тыс. чел. по сравнению с переписью 2001).

За время между переписями *отрицательный механический прирост* составил 224,5 тыс. чел. Хотя и был *естественный прирост* в 33,7 тыс. чел., население сократилось на 190,8 тыс. чел. Доля горожан сократилась с 67,7% в 1989 до 66,9% в 2001.

Доля населения моложе 10 лет снизилась с 15,5% в 1989 до 11,6% в 2001, старше 60 лет выросла с 15,7 до 19,3% и составляет в городах 17,2%, на селе — 23,5%. Доля мужчин в населении снизилась с 47,5 до 46,8%. В возрасте от 1 до 2 лет мальчиков на 8% больше, чем девочек. Преобладание мужчин с увеличением возраста постепенно уменьшается, и в 24–25 лет их число уравнивается. После 46 лет число женщин более чем на 10% превышает число мужчин, после 67 лет — более чем в 1,5 раза, после 74 лет — более чем в 2, после 86 лет — в 3 раза.

*Этнический состав:* литовцы 83,45%, русские — 8%, поляки — 7% и белорусы — 1,5%. Литовское гражданство имеют 99% жителей, российское — 0,4%. Литовский язык относится к балтийской группе индоевропейской семьи, родственен санскриту. В основе алфавита лежит латинская графика.

Большинство литовцев и почти все поляки (80% населения) *исповедуют* католицизм, 10% литовцев (на западе) и большинство латышей — лютеранство, 6% — православие. Религиозное обучение включается в программы государственных школ.

### История

Отдельные феодальные княжества существовали на территории Л. ещё в 9 в. Первое письменное упоминание о литовцах относится к 1009. Литовские земли в единое государство объединил князь Миндаугас ок. 1236. Это была раннефеодальная монархия. С самого начала государству пришлось столкнуться с экспансией крестоносцев — Тевтонского и Ливонского орденов. В 13–16 вв. Л. неоднократно отражала немецкую агрессию. Для предотвращения захвата Л. крестоносцами и победы над противниками внутри страны Миндаугас в 1251 принял католичество, получив поддержку папы римского. В 1253 Миндаугас стал королём Л. В битве у озера Дурбе в 1260 войска Ливонского ордена были разбиты. С приходом к власти князя Витяниса (1295–1316) закончился период междоусобицы, была проведена военная реформа, создана профессиональная армия, было совершено 11 походов против крестоносцев.

В 1-й пол. 14 в. в Европе появилось сильное государство — Великое княжество Литовское и Русское. Своим возникновением оно обязано Великому князю

Гедиминасу (1316–41), который за годы своего правления значительно укрепил централизованное Литовское государство. Многие русские земли, стремившиеся найти защиту от монголо-татар, присоединялись к Л. добровольно. В 1410 в союзе с польскими и русскими войсками был разгромлен в Грюнвальдской битве Тевтонский орден. В 1558–83 Л. вместе с Россией участвовала в Ливонской войне, а в 1569 объединилась с Польшей в Речь Посполитую (Люблинская уния).

После третьего раздела Речи Посполитой (1795) большая часть Л. была присоединена к Российской империи. С самого начала 1-й мировой войны Л. стала ареной боевых действий армий Германии и России. Осенью 1915 немецкие войска почти полностью оккупировали страну. Поскольку требование предоставления Л. автономии было проигнорировано царским правительством, видные политические деятели во главе с А. Сметоной переориентировались на Германию. С согласия оккупационных властей 21 сентября 1917 была избрана Литовская Тариба, принявшая 16 февраля 1918 решение о независимости Литовского государства. Временное рабоче-крестьянское правительство, созданное в декабре 1918, объявило о низложении правительства и Тарибы и о провозглашении Литовской Советской Республики.

После наступления немецких войск в августе 1919 отряды Красной Армии оставили Л. В 1920 советское правительство признало независимость Л. В 1922 была принята Конституция и Л. объявлена демократической республикой. Первым президентом стал Сметона. В 1920–26 в стране существовал буржуазно-парламентский режим. В результате военного государственного переворота в декабре 1926 установился авторитарный президентский режим Сметоны (1927–40).

В результате поражения Польши в войне с Германией в соответствии с советско-германскими договорённостями Вильнюсский край наряду с западно-украинскими и западно-белорусскими землями перешли под контроль Красной Армии. В октябре 1939 был подписан договор о взаимопомощи между Советским Союзом и Л. и о передаче ей Вильнюса и Вильнюсской области. На её территории были размещены советские военные базы с численностью войск до 20 тыс. чел. 21 июля 1940 была провозглашена Литовская Советская Социалистическая Республика, а в августе 1940 она была принята в состав СССР.

Во время 2-й мировой войны на территории Л. находилась немецкая армия. В 1945 — 50 литовцы пытались сопротивляться возврату в СССР, но были подавлены советскими войсками.



Летом 1988 оформилось Движение за перестройку «Саюдис», поставившее задачу восстановления независимости Л. Активизировалась деятельность Лиги Свободы Л. (образована в 1978), возглавляемая А. Бразаускасом. На выборах в Верховный Совет (24 февраля 1990) победили сторонники «Саюдиса» во главе с В. Ландсбергисом, 11 марта был принят Акт о восстановлении независимости Литовского государства — Литовской Республики, а в сентябре 1991 независимость демократической Л. была признана Государственным советом СССР.

#### Государственное устройство и политическая система

Л. — президентская республика. Действует Конституция, принятая на референдуме 25 октября 1992.

*Административное деление* — 10 уездов, 44 района, 92 города, 22 посёлка. *Наиболее крупные города* (тыс. чел.): Вильнюс, Каунас (378,9), Клайпеда (ок. 193), Шяуляй (133,9), Паневежис (119,8).

*Государственная власть* в соответствии с Конституцией осуществляется Сеймом, президентом и правительством.

*Высший орган законодательной власти* — Сейм (однопалатный парламент), состоящий из 141 депутата, избираемых на основе всеобщего, прямого, тайного голосования на 4 года (71 — от одномандатных округов по мажоритарной системе и 70 — по принципу пропорционального представительства на основе партийных списков). Сейм обсуждает, принимает, публикует законодательные акты, утверждает или отвергает кандидатуру премьер-министра, предлагаемую президентом, проводит контроль за деятельностью правительства, устанавливает налоги, проводит выборы в местные самоуправления, ратифицирует международные договоры. Выборы нового Сейма состоялись в октябре 2000, председателем стал А. Паулаускас — лидер партии «Новый союз» (социал-либералы), сменивший на этом посту Ландсбергиса, лидера консерваторов.

*Глава государства* — президент, избираемый всеобщим, прямым, тайным голосованием сроком на 5 лет, не более 2 раз подряд. Президент представляет Литовское государство, решает важнейшие вопросы внешней политики совместно с правительством, назначает и освобождает с одобрения Сейма премьер-министра, назначает и освобождает министров по представлению премьер-министра, издаёт акты-декреты, обладает правом вето на решения Сейма. Он может досрочно распустить Сейм. Избранный на внеочередных выборах Сейм имеет право большинством (3/5) голосов назначить досрочные выборы

президента. На досрочных президентских выборах, второй тур которых завершился 27 июня 2004, победил 77-летний независимый центрист В. Адамкус, во многом способствовавший вступлению Литвы в НАТО и Евросоюз. Он уже был президентом в 1998—2003 гг. и возвратился на пост руководителя государства после пребывания на пенсии. В. Адамкус сменил Р. Паксаса, третьего президента после восстановления Л. независимости и первого в Европе руководителя державы, отправленного в начале апреля 2004 путем импичмента в отставку (за сомнительные связи с международными преступными структурами, в т.ч. и российскими). В. Адамкуса поддержали партии Союз либералов и центра, Союз Отечества, социал-либералы. Победа Адамкуса означает усиление прозападной ориентации Л., а также более тесные связи с государствами Запада.

*Высший орган исполнительной власти* — правительство, которое представляет Сейму программу и после её одобрения принимает присягу. Премьер-министр А. Бразаускас возглавляет 12-е (с 1990) правительство с июля 2001. Он был назначен на этот пост президентом Адамкусом после падения коалиционного правительства правых и центристских партий Паксаса из-за разногласий по экономическим вопросам и проблемам приватизации. Сейм утвердил программу правительства «левого большинства», обещавшего ускорить ход реформ, необходимых для вступления в НАТО и ЕС, повернуть внутреннюю политику в сторону социально ориентированного рынка, снижения безработицы и нищеты при сохранении жёсткой финансовой политики. В марте 2003 был утверждён состав нового правительства страны, предложенный Бразаускасом (посты в кабинете сохранили 12 из 13 министров).

В Л. зарегистрировано 37 партий и политических организаций. Наиболее влиятельная в стране правая партия — консерваторы «Тевинес саюнга» (Союз Отечества, СО), создана на базе общественно-политического движения «Саюдис», зарегистрирована 25 мая 1993, председатель — В. Ландсбергис; Христианско-демократическая партия Л. (ХДПЛ), партия правой ориентации, зарегистрирована 22 сентября 1990, председатель З. Зинкявичюс; Демократическая партия труда Л. (ДПТЛ), реформистская партия социал-демократической ориентации, зарегистрирована 19 декабря 1990, имеет статус основной оппозиционной силы, председатель Ч. Юршенас; «Союз центра», партия правоцентристского толка, зарегистрирована 27 октября 1993, председатель Р. Озо-

лас; Социал-демократическая партия Л. (СДПЛ) левоцентристской ориентации, зарегистрирована 17 января 1990, председатель В. Андриякайтис; «Новый союз» (социал-либералы), партия левоцентристской ориентации, создана в июне 1998, председатель А. Пауласкас; Союз либералов Л., либерал-демократическая партия правоцентристской ориентации, зарегистрирован 11 марта 1991, председатель с декабря 1999 Р. Паксас; «Новая демократия» (Партия женщин Л.), зарегистрирована 20 апреля 1995, председатель К. Прунскене; Христианско-демократический союз (ХДС), политическая организация, зарегистрирована 14 августа 1996, председатель К. Бобялис.

В стране имеется четыре республиканских *профсоюзных центра*: Центр профсоюзов, Объединение профсоюзов, Федерация труда Л. и Союз рабочих (фактически распавшийся). Вступление Л. в Международную организацию труда (МОТ) в 1991 позволило профсоюзам заключить с правительством Генеральное соглашение, в котором действует трёхсторонний принцип партнёрства на рынке труда: правительство, профсоюзы, работодатели.

В Л. сложилась ситуация, когда две важнейшие структуры власти контролируют противоположные идеологические силы. В парламенте последнего созыва удалось создать левоцентристское большинство, группирующееся вокруг премьер-министра А. Бразаускаса. Оппозиционное правоцентристское меньшинство представляют Союз либералов, Союз центра и Современный христианский союз. В результате общеполитическая ситуация в стране во многом зависит от позиции премьер-министра А. Бразаускаса. Правящие социал-демократы и социал-либералы намерены сохранить коалицию, являющуюся гарантом стабильности в стране. Премьер-министр Бразаускас выступает за конструктивное сотрудничество с новым президентом В. Адамкусом, который во внешней политике придерживается прежних приоритетов — членство в ЕС и НАТО, укрепление всестороннего балтийского сотрудничества, поддержание стабильных отношений со странами СНГ, прежде всего с Россией, ориентация, особенно в экономике, не только на Запад, но и на Восток.

Членство в НАТО является одной из *основных целей внешней и оборонной политики* Л. На оборону выделяется 2% ВВП. Такое финансирование на основе Договора между всеми парламентскими партиями будет сохранено до 2004. Подготовка и реформирование национальной системы обороны осуществляется в соответствии со стандартами НАТО. Страна разбита на

3 военных округа. Регулярные *Вооружённые силы* состоят из 12 200 чел. Сухопутные войска — 7500 военнослужащих, 2 мотопехотные бригады учебного полка, отдельный егерский полк, инженерный батальон, артиллерийский дивизион, миротворческая рота. В резерве — 10 полков, 36 батальонов, 130 рот территориальной обороны, 2 эскадрильи армейской авиации, или св. 330 тыс. чел., в т.ч. первой очереди — 28 тыс., второй — 308 тыс. чел. На вооружении Сухопутных войск Л. находится более 70 БТР (50 — М113А1, 10 — БТР-60 и более 10 — М42), 10 БРДМ-2, 10 МТ-ЛБ, ок. 200 гранатомётов РПГ-7, св. 40 120-мм миномётов, более 110 пусковых установок береговой обороны «Карл Густав». В ВВС — 800 чел. личного состава, 8 учебных самолётов L-39 (лёгкие штурмовики), 2 — L-410, 6 — Ан-24, 3 — Ан-26, 4 вертолёта Ми-2, 6 — Ми-8 и Ми-17. ВМС (ок. 600 чел.) состоят из 2 малых противолодочных кораблей, 3 патрульных катеров, 2 тральщиков, штабного и одновременно учебного корабля. Береговая охрана — 550 чел. и 4 патрульных катера.

Л. имеет дипломатические отношения с РФ (установлены 9 октября 1991).

#### Экономика

Л. — государство с индустриально-аграрной экономикой. Доля промышленности в ВВП (2000) 51,2%, сельского хозяйства 24,7%, строительства 9,8%, транспорта 3,6%, других сфер деятельности 10,1%.

*Основные отрасли промышленности*: машиностроение, металло- и деревообработка, производство стройматериалов, текстильная, химическая и пищевая промышленность. В 2002 литовской промышленностью было произведено и продано продукции на 26 334 млн литов, по сравнению с 2001 прирост в постоянных ценах составил 3,1%, в добывающих и обрабатывающих отраслях 2,7%, в электроэнергетике и газовой промышленности 5,4%.

В *сельском хозяйстве* занято ок. 35% экономически активного населения. Св. 4 млн га земли используется сельскохозяйственными предприятиями и личными хозяйствами. Развиты мясомолочное животноводство, птицеводство. Основная продукция растениеводства: зерновые и кормовые культуры, картофель, сахарная свёкла, овощи. В 2002 было произведено зерна на 9% больше, чем в 2001, сахарной свёклы — на 20%, рапса — на 63%, картофеля — на 45%. На селе продолжались структурные изменения. Фермерскими и домашними хозяйствами было произведено 81% зерна, 64% — сахарной свёклы, 69% — рапса и 99,3% — картофеля. Объём продаж основной продукции животноводства: скот в живом

виде 141,1 тыс. т (в 2001 — 127,1), молоко 1140,6 тыс. т (в 2001 — 1152,8), яйца 517,7 млн шт. (в 2001 — 480,8). Для развития села и сельского хозяйства в 2002 было выделено 190 млн литов, в 1,7 раза больше, чем в 2001.

Объём *розничного товарооборота* в 2002 составил 15 640 млн литов, по сравнению с 2001 вырос на 12,4% (в постоянных ценах), объём услуг — на 17,1%. Объём оптовой торговли вырос на 13,7% (в текущих ценах) и составил 18 972,1 млн литов.

Л. можно разделить на 4 *экономических района*: на востоке представлены разнообразные предприятия машиностроения, деревообрабатывающей и лёгкой отраслей промышленности (это основная курортная зона); в южной части сосредоточены ГЭС, предприятия пищевой промышленности и металлообработки, основные сельхозугодия; север специализируется на производстве озимых культур, льна и сахарной свёклы, на западе развиты судостроение и судоремонтная промышленность, рыболовство. Л. обеспечивает себя электроэнергией. Энергетика базируется главным образом на привозном топливе. Крупнейшие электростанции: Каунасская ГЭС, Литовская ГРЭС, Игналинская АЭС.

*Транспортная сеть* в Л. достаточно развита. Протяжённость железнодорожных путей составляет ок. 3 тыс. км, автомобильных дорог — 44,5 тыс. км. Главный морской порт — Клайпеда (проектная пропускная способность 30 млн т в год). Действует паромная переправа Клайпеда—Мукран (Германия). Имеется главный газопровод (протяжённость 1400 км) с ответвлениями, нефтепровод Полоцк—Биржай—Мажейкяй и морской нефтетерминал в Бутинге с пропускной способностью соответственно 16 и 8 млн т в год. Аэропорты: в Вильнюсе, Каунасе и Паланге, грузовой — в Шяуляе. Основное предприятие телефонной связи «Летувос Телекомас».

Л. последовательно проводит скоординированные МВФ и Всемирным банком экономические реформы, стержнем которых является приватизация (в частном секторе сейчас производится св. 80% ВВП страны). В нач. лета 2001 Л. вступила в ВТО. По признанию Европейской комиссии Л. является страной с рыночной экономикой, и вступление в ЕС укрепит её экономическую безопасность и макроэкономическую стабильность.

За годы суверенного существования страна пережила достаточно продолжительный (5 лет) и глубокий экономический спад. В 2000 ВВП в Л. составил 67% от уровня 1990, объём промышленного производства сократился на 44%, сельскохозяйственного — на 30%. Разрушительное воздействие на экономику Л. оказал российский валютно-финансовый кризис 1998. Материальное выражение этих потерь, по офи-

циальным данным, составило 700 млн литов, или 8% бюджетных поступлений. Многие предприятия были объявлены банкротами, к кон. 1998 были ликвидированы 274 предприятия (пищевой, молочной и мясоперерабатывающей, текстильной и металлообрабатывающей отраслей промышленности), экспортирующей продукцию главным образом в РФ. Объём экспорта в РФ сократился на 76,3%, импорта — на 41,3%. Заблаговременно накопленные финансовые ресурсы и достаточно жёсткая кредитно-финансовая политика помогли преодолеть последствия российского кризиса. Медленный рост промышленного и сельскохозяйственного производства начался с 2000.

Динамика ВВП в Л. в 1990-е гг. имела тенденцию, присущую всем переходным экономикам, — сильный спад сменился неустойчивым ростом. При этом главными источниками роста в условиях ограниченного внутреннего спроса оставались экспорт и иностранные инвестиции. Объём ВВП в 2002 (в постоянных ценах) составил 50 805,2 млн литов, прирост — 6,7% по сравнению с 2001 (см. *табл.*). Во всех отраслях экономики наблюдались ощутимые позитивные сдвиги, за исключением горной, добывающей и рыболовецкой отраслей промышленности, где прирост объёма добавленной стоимости составил лишь 0,7%. Наибольший прирост был в строительстве (12,8%), в оптовой и розничной торговле (8,7%), на транспорте и связи (12,6%), в финансовом обслуживании (10,6%). В обрабатывающей промышленности он составил 5,5%, в сельском и лесном хозяйстве — 6,1%, в гостиничном и ресторанном обслуживании — 7,6%, в электро-, газо- и водоснабжении — 5,4%. Прирост ВВП в 2002 был достигнут в значительной степени за счёт роста производительности труда и увеличения отработанного времени.

Объём экспорта в 2002 вырос по сравнению с 2001 на 10,6% и составил 5472,3 млн долл. США, импорта —

Таблица. Основные макроэкономические показатели Л. (2000-02)

	2000	2001	2002
<b>Прирост ВВП</b> (в % к предыдущему году)	3,9	6,5	6,7
<b>Инфляция (дефлятор ВВП)</b> (в % к предыдущему году)	2,1	1,0	-1,0
<b>Прирост потребительских цен</b> (в % к предыдущему году)	1,0	1,3	1,5
<b>Дефицит платежного баланса</b> (в % от ВВП)	-6,3	-4,8	-5,4*

\* Оценка (www.vedomosti.ee/print, 08.09.2002).

на 11,0% и достиг 7615,4 млн долл. США. В 2002 на долю стран ЕС приходилось 48,4% экспорта и 45% импорта, на страны СНГ — соответственно 19,2 и 26,2%. Главными партнёрами по экспорту были: Великобритания (13,5%), РФ (12,1%), Германия (10,3%), Латвия (9,6%), по импорту — РФ (21,4%), Германия (17,2%), Италия (4,9%), Польша (4,8%).

Неустойчивая динамика мировой экономики и негативные тенденции в развитии стран ЕС (замедление экономического роста) в последние годы оказывают непосредственное влияние на экономику Л. Это прямо связано с небольшими возможностями экспорта и увеличением импорта. В то же время следует отметить растущий спрос на литовские товары в странах СНГ. Стране удалось частично компенсировать потери на рынках ЕС более активным выходом на рынки стран СНГ, экспорт в которые в 2002 вырос на 12%. Доля РФ в экспорте Л. неуклонно растёт — с 7,1 % в 2000 до 12,1% в 2002.

Литовская экономика нуждается в российском рынке. Внешнеэкономические связи РФ с Л. опираются на двусторонние соглашения и практическое сотрудничество. Объём товарооборота между ними в 2002 составил 1980 млн долл. США, экспорт РФ в Л. — 1670 млн долл. США, а импорт из Л. в РФ — 309 млн долл. США. Отрицательное сальдо для Л. в последнее время несколько сокращается, однако не в натуральной форме, а лишь в стоимостной за счёт изменения цен. На ближайшие годы прогнозируется рост товарооборота между двумя странами минимум в 2 раза. РФ остаётся крупным торговым партнёром благодаря высокой активности как литовских, так и российских предпринимателей. В Л. действуют 840 совместных предприятий и 215 — с чисто российским капиталом (16,1 млн долл.), в основном занимающиеся торгово-посреднической деятельностью. Относительно крупные инвестиции вложили российские компании «Газпром» и «ЛУКОЙЛ». РАО «Газпром» инвестировало в предприятие по сбыту газа ЗАО «Стэлла Витае».

Транзит российских грузов остаётся важным элементом национальной экономики Л. Объём этих услуг значительно превышает товарный экспорт в РФ в стоимостном выражении. РФ предоставляются услуги по транспортировке и перевалке нефти и нефтепродуктов, удобрений, металлов и ряда других товаров. Доходы от транзита этих грузов составляют в бюджете Л. ок. 25% (350—400 млн долл. США в год).

Экономическая роль РФ для Л. в большой степени определяется поставками энергетических ресур-

сов. Её основные импортные потребности в газе, нефти и ядерном топливе для Игналинской АЭС в основном удовлетворяются за счёт российских поставок. На долю РФ приходится св. 85% ввоза минеральных продуктов Л. Ряд отраслей литовской промышленности работает на переработке российского сырья (нефть, древесина, металлы и др.) с последующим экспортом произведённой продукции на рынки третьих стран. Л. является экономическим мостом между Европейским союзом и РФ, обеспечивая транспортную инфраструктуру и энергетические магистрали между Калининградской областью и остальной территорией РФ. На Калининградскую область приходится примерно 1/4 литовских поставок в РФ, на 1 ноября 2002 там было зарегистрировано 496 российско-литовских совместных предприятий, в Калининграде работает 16 филиалов литовских предприятий, а также 8 представительств литовских фирм.

Сокращение спроса на внешних рынках оказало понижающее влияние на динамику потребительских цен. Заметно вырос дефицит торгового баланса. Увеличению дефицита платёжного баланса противодействовал весьма ощутимый приток инвестиций из-за рубежа. Прирост прямых иностранных инвестиций (ПИИ) в Л. в 2002 составил 24% (объём накопленных на нач. 2002 ПИИ составлял 2,4 млрд долл. США, или 649 долл. на душу населения). Наиболее крупные зарубежные инвесторы — Швеция, США и Финляндия (43% всех иностранных вложений).

Экономическое развитие Л. в 2003 по-прежнему определялось динамикой спроса на внутреннем рынке. Некоторый рост потребления стал возможен из-за увеличения заработной платы, расширения возможностей для получения кредитов в коммерческих банках. В Л. действует банковская система двух уровней, состоящая из центрального (Банка Л.) и более 20 коммерческих и специализированных банков. Суммарная доля акций государства в секторе коммерческих банков 35%.

Общий государственный долг к кон. 2002 составил 13 162,8 млн литов, внешняя задолженность — 9177,8 млн литов.

В 2002 ВВП на душу населения достиг 4,0 тыс. евро (в 1998 — 2,9 тыс.). Среднемесячная заработная плата составляла 272 долл., минимальная 107 долл., средняя пенсия 80 долл., средний доход семьи на человека 105 долл. США. Пенсии увеличились в среднем на 5%, было узаконено положение о повышении малых пенсий, охватывающее более 300 тыс. пенсионеров по старости и инвалидности. В настоящее время пенсии по старости получают женщины, до-



стигшие возраста 57,5 года, мужчины — 61,5 года (в 2009 пенсионный возраст для женщин увеличится до 60 лет, а для мужчин до 62,5 года). На питание приходилось 50% всех расходов. За последние 3 года разница между наиболее бедными и богатыми слоями населения сократилась с 13 до 9 раз.

Число занятых в 2002 составило 1406 тыс. чел., выросло по сравнению с 2001 на 4%. Безработица, хотя и снизилась с 12,5 до 11,3%, остаётся достаточно высокой, было зарегистрировано 198,4 тыс. чел. безработных (в 2001 — 223,5).

### Наука и культура

В *начальную школу* идут дети в возрасте 7 лет и учатся в ней 3 года, 5 или 8 лет обучения в средней школе (в зависимости от типа школы). Выпускники средних школ могут в дальнейшем обучаться в профессионально-технических или в высших учебных заведениях. Язык обучения — литовский, но в районах концентрации национальных меньшинств используются польский и русский языки. Учебные заведения в своём большинстве государственные, имеются частные гимназии, лицеи, вузы, школы бизнеса.

В 2001–02 учебном году в Л. насчитывалось 2428 учебных заведений, в т.ч. 42 частных. В 2261 государственном и 19 частных общеобразовательных школах обучалось 45,3 тыс. учеников; в 123 профессионально-технических колледжах и училищах (20 частных) — 44,8 тыс. студентов; в 16 вузах (9 частных) и 19 университетах (4 частных) — 11,6 тыс. студентов. *Крупнейшие вузы*: Вильнюсский университет (основан в 1579), Университет Витауса Магнуса (Каунас), Вильнюсский технический университет, Вильнюсский педагогический университет, Каунасский технологический университет, Каунасский медицинский университет, Клайпедский университет. В ходе реформирования высшего образования была введена двухступенчатая система, при которой во всех вузах (кроме Вильнюсского университета) после 4 лет обучения студент получает степень бакалавра, ещё через 2 года — магистра. Учёная степень доктора предполагает ещё 2 года обучения в докторантуре и защиту научного труда. В 1994 Л. ратифицировала конвенцию ЮНЕСКО по признанию дипломов и степеней высшего образования в Европейском регионе.

Важной проблемой литовской *науки* является недостаточное количество выделяемых бюджетом средств. Доля расходов на науку в ВВП уменьшилась с 1,24% в 1998 до 0,68% в 2001, а число научных работников сократилось до 5130 чел. (в 1998 — 5588 чел.).

*Научные исследования* ведутся в Вильнюсском университете, других вузах Вильнюса и Каунаса. Литовская академия наук преобразована в персональную, а её институты стали государственными. В стране две крупнейшие библиотеки: Национальная им. Мажвидаса в Вильнюсе и Вильнюсского университета. Большие фонды имеются также в Центральной библиотеке Литовской академии наук, Каунасского технологического университета.

*Национальная культура Л.* развивалась в относительно благоприятных условиях. Известные памятники литовской культуры (14–15 вв.) написаны на старославянском, латинском и польском языках. Лишь в 16 в. были напечатаны первые книги на литовском языке. Классика литовской *литературы* — поэма «Метай» («Времена года») лютеранского пастора Кристийонаса Донелайтиса (1714–80) и поэма «Аникщцю шилелис» (Аникщяйский бор), написанная в 1859 А. Баранаскасасом (1835–1902). Выдающимися деятелями литовской литературы являются поэт Ю. Мачюлис (1862–1932), писатель В.Миколайтис-Путинас (1893–1967), поэт и драматург Ю.Марцинкявичюс (р. 1930). Известны произведения писателей М.Слуцкиса, Ю.Грушаса, К.Боруты, поэтов Э.Межелайтиса и Ю.Марцинкявичюса.

Большой вклад в литовскую *живопись* внесли М.К. Чюрлёнис (1875–1911), один из первых модернистов в европейской живописи, график С. Красаускас.

Литовское *театральное искусство* достигло высокого уровня во 2-й половине 20 в. (Театр юного зрителя, Молодёжный театр и Государственный академический театр оперы и балета в Вильнюсе, Паневежский драматический театр и Каунасский музыкальный театр). Всемирную известность получил народный ансамбль «Лиетува», Камерный оркестр С.Сондецкиса, Камерный хор Вильнюса «Яуна Музика». Больших успехов достигла литовская *кинематография*. Фильмы Литовской киностудии (режиссёры В.Жалакявичюс, А.Жебрюнас, М.Гедрис и др.) неоднократно удостоивались премий на международных кинофестивалях. Приобрели известность такие актёры, как Д.Банионис, Р.Адомайтис, Ю.Будрайтис, И.Дапкунайте.

В 1994 г. вильнюсский Старый город был включён в Список Всемирного наследия ЮНЕСКО.





## МАКЕДОНИЯ (Македонија, Macedonia)

### Общие сведения

Официальное название — *Республика Македония* (*Република Македонија*). Расположена в Юго-Восточной Европе, на юге Балканского полуострова. Площадь — 25 712 км<sup>2</sup>. Численность населения — 2,1 млн чел. (1994). Государственный язык — македонский, а в районах с преимущественным албанским населением — еще и албанский. Столица — г. Скопье (563,3 тыс. чел., перепись 1991). Государственный праздник — День независимости 8 сентября (с 1991). Денежная единица — денар. Член ООН (с 1993).

### География

Граничит на севере с Сербией и Черногорией, на востоке с Болгарией, на юге с Грецией и на западе с Албанией. М. — континентальная страна и выхода к морю не имеет, однако занимает удобное место на моравско-вардарской транспортной оси, по которой проходит главный сухопутный путь (железная и шоссейная дороги) из Западной Европы в Грецию.

*Ландшафт* страны представляет собой древние горные массивы и более молодые породы в котловинах на месте высохшей части Эгейского моря; Вардарская низменность расположена вдоль течения реки Вардар. Вардарская долина продолжается на востоке рядом менее выраженных котловин, расположенных несколько выше: на севере Прешевско-Кумановская котловина, соединяющая М. с Моравской долиной, Овче поле, Штипская и Кочанская котловины, Радовишская и Валандовско-Дойранская котловины. Вдоль реки Вардар и на севере Восточной М. располо-



жены холмистые районы вулканического происхождения, богатые полезными ископаемыми (свинец, цинк, медь, железо). В Восточной М. — средневысотные горные отроги пересекают местность с востока на запад: Беласица на юге, Плячковица, Малешеские и Осоговские горы и Козьяк на севере, между которыми расположены долины и котловины Струмицы, Брегалници и Кривой реки, по которым проходит главная дорога из М. в Болгарию.

Преимущественно гористая Западная М. разделяется Прилепско-Битольской долиной (Пелагонией) на две части. На юге расположены Охридская и Преспанская котловины с одноимёнными озёрами. Восточнее простирается преимущественно альпийское высокогорье Караджица (высшая точка — Солунска глава, 2538 м). Вдоль реки Црна располагается Прилепско-Битольская котловина. Землетрясение в Скопье в 1963 напомнило, что на территории М. еще не закончились тектонические процессы.

*Климатические условия* в отдельных местах М. существенно различаются вследствие изрезанности территории горами разной высоты над уровнем моря. В среднем Повардарье смешиваются средиземноморские и континентальные воздушные потоки. Среднегодовые июльские температуры превышают там 25°С, а январские ниже 0°. Холодный воздух с севера снижает температуру до -20°С. В Охридской и Преспанской котловинах амплитуды колебания температуры значительно меньше. На Шар-горе и в Караджичи выпадает снег, таяние которого питает горные реки и даёт воду для гидроэлектростанций.

87% наземных вод М. стекают по рекам Вардар и Струмица в Эгейское море, остальная часть — по реке Чёрный Дрим в Адриатическое море. Реку Вардар, которая летом мелеет, питают её притоки Пчинья и Брегалница с левой стороны и Треска, Бабуна, Тополка и Црна справа. Охридское озеро по фауне и флоре похоже на Байкал и некоторые африканские озёра. Другое тектоническое озеро — Преспанское — частично принадлежит Греции и Албании. Часть Дойранского озера также принадлежит Греции. На Шаргоре, Пелистре и Якупице имеются озёра ледникового происхождения. Выходящие на поверхность подземные целебные воды используются курортами и лечебницами. Возле г. Битола эксплуатируются источники минеральной воды.

В районах средиземноморского климата произрастают смешанные лиственные леса (дуб, граб), в районе Струмицы — крымская чёрная сосна, в горах — альпийская растительность. Национальными заповедниками являются парки возле городов Маврово, Галичица и Пелистер.

### Население

За 1921–91 население М. увеличилось на 155% (годовой прирост — 2,2%). В нач. 1990-х гг. рождаемость составляла 20‰, смертность — ок. 7‰. Происходит постепенное старение населения: доля молодых в возрасте до 19 лет составляет ок. 1/3. Городское население ок. 80%. В промышленности занято более 160 тыс. чел.

*Этнический состав (1994):* 66,5% — македонцы, 22,9% — этнические албанцы, проживают также турки, цыгане, сербы и др.

Индустриализация и урбанизация привели к росту македонских городов. В нач. 1990-х гг. в Скопье проживало ок. 30% всего населения республики. После землетрясения 1963, когда город был сильно разрушен, выросли новые городские районы. Другие крупные города — Битола, Куманово, Прилеп, Тетово, Велес, Охрид, Штип.

Подавляющее большинство славянского населения М. считают себя православными, этнические албанцы исповедуют мусульманство.

### История

Древнее название «М.» было заимствовано местным правителем Византем в 9 в. Когда в 1204 после 4-го крестового похода распалось византийское государство, за македонские земли стали бороться соседние страны. В 1230 они были включены в болгарское

царство, а позднее за счёт них стало расширяться сербское государство, которое во времена короля Милутина присоединило к себе северную часть нынешней М. с городом Скопье, а в 1340-х гг. при царе Душане остальную македонскую территорию. Позже во времена феодальной раздробленности братья Вукашин и Угleshа Мрнявчевичи объединились против турок, но потерпели поражение в битве у Марицы в 1371, после чего Македония была захвачена турками и оставалась в составе Османской империи целых 500 лет. Периодические восстания против турецкого гнёта переросли в кон. 17 в. в настоящую народную войну македонцев под воздействием проникновения австрийских войск на Балканы. В 18 в. велись австро-турецкие войны за македонские земли. С сер. 19 в. началось мощное движение за переход с турецкого на македонский язык в школах и церквях.

После Берлинского конгресса 1878 М. из захудалой турецкой окраины начала превращаться в компактный регион со славянской идентификацией. В 1893 была создана Внутренняя македонская революционная организация (ВМРО) во главе с Гоце Делчевым, под руководством которой 2 августа 1903 началось Илинденское восстание против турок в районе Битолы, завершившееся провозглашением Крушевской Республики. Восстание через 3 месяца было жестоко подавлено турецкими войсками. Младотурецкая революция 1908 способствовала превращению македонского народно-освободительного движения в легальную политическую организацию.

После 1-й балканской войны против турок победившие страны не смогли договориться о разделе М. между собой, что привело ко 2-й балканской войне 1913. По Бухарестскому миру Южная М. вместе с побережьем Эгейского моря отошла к Греции, Восточная М. досталась Болгарии, а центральная и северная части М. остались в Сербии. После 1-й мировой войны по Версальскому договору раздел М. на три части (Вардарскую в Сербии, Эгейскую в Греции и Пиринскую в Болгарии) был окончательно санкционирован. Территория нынешней М. в составе Сербии вошла в 1918 в югославское Королевство сербов, хорватов и словенцев.

После поражения Югославии в апрельской войне 1941 против фашистской Германии западная часть Вардарской М. была присоединена формально к Албании, а фактически к Италии. Восточную часть Вардарской М. и часть юго-восточной Сербии заняла Болгария. В сентябре 1941 в Вардарской М. был создан краевой штаб освободительной войны против

купантов, который действовал совместно с общеюгославской народно-освободительной армией. После 2-й мировой войны Вардарская М. стала самостоятельным субъектом в составе Югославии — Народной Республикой Македонией, где она в годы социализма претерпела глубокие общественные и экономические преобразования.

После распада Социалистической Федеративной Республики Югославии македонское население на референдуме 8 сентября 1991 высказалось за независимость и суверенитет М. Из-за сопротивления Греции, резко возражавшей против наименования нового государства М., процесс его международного признания затянулся. Только в 1993 был достигнут компромисс, и новое государство под названием Бывшая Югославская Республика М. была принята в члены ООН. Первые годы молодого государства не были безоблачными в международном плане. Оно подвергалось экономической блокаде не только с юга (со стороны Греции), но и с севера из-за международных санкций против Сербии, а Болгария долгое время не признавала македонскую нацию и македонский язык, считая его диалектом болгарского языка.

Еще в ноябре 1990 в М. прошли первые свободные многопартийные выборы в новый однопалатный парламент. В 1991 была принята Конституция. Руководство страны сумело обеспечить её мирное развитие в условиях политических потрясений и вооружённых столкновений в большинстве бывших югославских республик. В М. были проведены рыночные реформы, аналогичные тем, которые осуществлялись в других постсоциалистических странах.

Самой серьёзной внутривнутриполитической проблемой в М. стали взрывоопасные конфликты между албанским меньшинством и славянским большинством населения, которые усилились после натовских бомбардировок Югославии в 1999 и фактического выделения Косово из состава Сербии. М. приняла тогда множество албанских беженцев из Косово, присутствие которых оказало дестабилизирующее воздействие на политическую и экономическую обстановку в стране. На территории М. в превентивных целях были размещены отряды Вооружённых сил ООН.

В феврале 2001 албанские националисты при поддержке боевиков из Косово развязали вооружённые столкновения с македонской полицией и армией. В страну был введён вооружённый контингент НАТО с целью предотвращения крупномасштабной гражданской войны. Под давлением западных миротворцев в мае 2001 было сформировано правительство нацио-

нального единства из представителей четырёх крупнейших партий обеих национальных общин.

### Государственное устройство и политическая система

По своему государственному устройству М. — парламентская республика с влиятельным президентом. Многопартийная политическая система действует с 1990. Первого президента Киро Глигорова (1991—99) сменил Борис Трайковски.

До 1998 страна управлялась правительством социалиста Бранко Црвенковски, которое поддерживала парламентская коалиция в составе двух партий: Социал-демократического союза М. (СДСМ) и албанской Партии за демократическое процветание (ПДП). В 1998 на очередных парламентских выборах победила либеральная партия Всемакедонская революционная организация — Демократическая партия македонского национального единства (ВМРО-ДПМНЕ), которая в коалиции с Демократической партией албанцев (ДПА) сформировала правительство во главе с Любчо Георгиевски.

15 сентября 2002 в независимой М. состоялись четвёртые по счёту парламентские выборы. Одержавший победу левоцентристский блок «Вместе за М.» в составе абсолютно доминировавшего там СДСМ и Либерально-демократической партии (ЛДП) получил ровно половину мест в Собрании республики (60 из 120). Правившая страной до выборов коалиция в составе ВМРО-ДПМНЕ и Либеральной партии провела в парламент 33 депутатов, т.е. гораздо меньше, чем она получила на предыдущих выборах.

Третью по численности парламентскую фракцию создала партия этнических албанцев — Демократический союз за интеграцию (ДСИ), получившая 16 мест в парламенте, значительно опередив другие албанские партии, из которых Демократическая партия албанцев получила 7, Партия за демократическое процветание — 2, Национал-демократическая партия — 1 мандат. Одного депутата в парламент удалось провести и Социалистической партии. Председателем Собрания был избран социал-демократ Никола Поповски.

Выборам предшествовало резкое обострение напряжённости между македонцами и этническими албанцами, составляющими 1/3 населения страны. Несмотря на то что в 2001 после подписания Охридского соглашения, завершившего межэтнический вооружённый конфликт, были приняты поправки к македонской Конституции, расширившие коллективные политические права албанской общины (албан-



скому языку предоставлен статус второго официального, обеспечено пропорциональное участие албанцев в силовых ведомствах и других структурах исполнительной власти, объявлена амнистия боевикам), воинствующие албанцы за три недели до голосования возобновили террористические акты. Волну террора развязала т.н. Албанская национальная армия (АНА) — радикальная группировка, продолжающая с оружием в руках бороться за территориальный раздел М. Она совершила несколько нападений на полицейские блокпосты, убийства сотрудников МВД, захват заложников.

После парламентских выборов этническое противостояние, разрывающее М., не исчезло. Новое македонское правительство было утверждено на специальной сессии парламента 31 октября 2002 после затянувшихся на несколько недель переговоров между коалиционными партиями. Возглавил кабинет министров 39-летний лидер СДСМ Бранко Црвенковски. Основные посты в новом кабинете министров были распределены между тремя партиями: СДСМ, ЛДП и албанским ДСИ.

#### Экономика

До 1945 М. была слабо развитым сельскохозяйственным регионом, где в основном присутствовали ремёсла и торговля. На 127 промышленно-промысловых предприятиях был занят всего 1% населения. Во время 2-й мировой войны были уничтожены почти вся промышленность, большая часть ремесленничества и торговли. После войны при новой власти началась ускоренная индустриализация страны. В 1960—87 общественный продукт увеличился в 3 раза, промышленное производство — почти в 9 раз, а ремесленная продукция — в 2,2 раза.

В настоящее время *сельское хозяйство* даёт ок. 13,2% ВВП и почти полностью удовлетворяет потребности населения в продуктах питания. Земля находится в основном в мелкой частной собственности: 68% хозяйств имеют менее 2 га сельскохозяйственных угодий.

Современные формы ведения сельского хозяйства применяются там, где возможно орошение земель в засушливое летнее время. В М. существуют благоприятные условия для выращивания хлопка, высококачественного табака, мака и овощей. Ок. 20% пахотных земель засеивается пшеницей. Леса занимают 35,2% всей земли в основном в гористых местностях.

Водные ресурсы рек благоприятствуют строительству гидроэлектростанций. В стране вырабатывается

4,7 млрд кВт-ч электроэнергии в год. В М. добывается 5,6 млн каменного угля в шахтах Осломея близ г. Кичево и в районе Битола.

Среди наиболее развитых *промышленных отраслей* — металлообработка. В Скопье производится промышленное, строительное и сельскохозяйственное оборудование, автобусы и автомобильные кузова, в Охриде — автозапчасти и станки, в Кочани — детали автомобилей и тракторов, в Велесе — металлообрабатывающие станки, в Штипе — сельхозмашины и бытовые металлоизделия. Электротовары производятся в Скопье (трансформаторы), Охриде (изоляционные материалы), Прилепе (электромоторы), Битоле (холодильники) и Гевгелии (электрокерамика).

Химическая промышленность развивается на базе отечественного сырья в городах Скопье, Охрид, Стриг, Куманово и Тетово. Около Скопье построен нефтеперерабатывающий завод мощностью 2,5 млн т нефти в год. Действуют предприятия текстильной и швейной промышленности, на базе местного сырья развиваются пищевая и табачная отрасли, в Велесе работает крупный завод фарфора и санитарной керамики, в Скопье — цементный и стекольный заводы. На долю строительной индустрии приходится ок. 5% ВВП.

В М. имеется ок. 5000 км асфальтированных дорог, важнейшая из которых — автострада от границы с Сербией до границы с Грецией через Скопье. В Скопье и возле Охридского озера построены международные аэропорты. Туризм развит в основном на берегах Охридского, Преспанского, Дойранского и Мавровского озёр, зимний туризм — на Шар-горе (Попова Шапка), круглый год работают здравницы и водолечебницы.

Как и все другие страны переходного периода, М. пережила ощутимый спад общественного производства, затянувшийся до 1995. Наступившее в следующие три года оживление хозяйственной деятельности было вновь приостановлено в 1999 вследствие негативного воздействия на македонскую экономику вооружённого конфликта вокруг Косово, приведшего к наплыву в страну многочисленных албанских беженцев. После успешного хозяйственного 2000, когда ВВП вырос на 4,5%, в 2001 из-за вооружённого межэтнического конфликта вновь произошло снижение ВВП на 4,1%. От наступившего глубокого кризиса экономика страны не смогла оправиться и в следующем году. Обострились хозяйственные и социальные проблемы, сопровождающие экономическое развитие М. в годы её независимости.

В апреле 1992 в стране была введена собственная валюта — денар, позднее привязанная к германской марке. Укрепление денара проходило параллельно с борьбой против инфляции, ускорившейся после либерализации цен. Благодаря жёсткой монетарной политике Народного банка удалось снизить годовые темпы инфляции до менее 5%. Финансовая стабилизация выразилась также в преодолении дефицитности государственного бюджета, который в 1999 был сбалансирован, а в 2000 имел профицит в размере 2,6% ВВП. Налоговая система страны приспособлена к требованиям рыночной экономики, хотя и несёт значительную социальную нагрузку.

Серьёзной проблемой в М. является безработица, составляющая, по разным оценкам, 30–40% трудоспособного населения.

В стране проведена приватизация промышленных и торговых предприятий, а также банков. На кон. 2001 насчитывалось 21 коммерческий банк и 17 сберегательных учреждений. В 6 банках, включая два крупнейших, преобладает иностранный капитал.

### Образование и культура


В М. насчитывается 9,8% безграмотных граждан. Обучение ведётся в основных (восьмилетних) и средних школах на македонском, албанском, турецком и сербском языках.

В Скопье работает университет им. Кирилла и Мефодия (с 1949), с 1979 — университет в Битоле, 3 академии и 6 высших школ, некоторые из них расположены в городах Прилеп, Штип и Охрид.

Научно-исследовательская работа проводится в основном в университетах, а с 1967 также в Македонской академии наук и искусств. Самыми известными научными центрами являются Институт македонского языка, Институт сейсмического строительства, Сельскохозяйственный институт (все расположены в Скопье), Табачный институт в Прилепе и Гидробиологический институт в Охриде.

В М. насчитывается 10 профессиональных театров. С 1961 ежегодно проводятся международные Стружские певческие вечера, Расинские литературные встречи и другие международные культурные мероприятия. Первые македонские печатные издания начали выходить в 1896 в Софии («Лоза», «Революция»).





## ПОЛЬША (Polska, Poland)

### Общие сведения

Официальное название — **Республика Польша** (*Rzeczpospolita Polska, Republic of Poland*). Расположена в Центральной Европе в бассейне рек Висла и Одра между Балтийским морем на севере, Карпатами и Судетами на юге. Площадь 312 685 км<sup>2</sup>, в т.ч. площадь суши, включая внутренние водоёмы и реки, 311 904 км<sup>2</sup>, а также площадь морских внутренних вод 781 км<sup>2</sup>. Численность населения 38,230 млн чел. (2002). Государственный язык — польский. Столица — г. Варшава (1609,8 тыс. чел., 2001). Государственные праздники: Годовщина принятия Конституции 3 мая, Национальный праздник независимости 11 ноября. Денежная единица — злотый (равен 100 грошам).

П. — один из членов — учредителей ООН, член НАТО (с 1999), ОЭСР (с 1996), ЕАСТ (с 1993), Центрально-европейского соглашения о свободной торговле (ЦЕАСТ) (с 1991), ВТО (с 1995), МВФ (с 1986), ЕБРР (с 1991), ЕС (с 2004).

### География

Расположена между 14°08' и 24°09' восточной широты и 54°50' и 49°00' северной широты. Протяжённость с юга на север — 649 км, с запада на восток — 689 км.

Омывается с севера Балтийским морем. *Протяжённость береговой линии* 788 км. Берега Балтийского моря низкие, песчаные, с дюнами и косами, отчленяющими лагуны и озёра. На западе Поморская бухта с Щецинским заливом (площадь, включая прилегающие озёра, 466 км<sup>2</sup>), на востоке Гданьская бухта с Вислинским заливом (площадь, включая порты, 303 км<sup>2</sup>).



*Граничит:* на севере и северо-востоке с Калининградской областью РФ (протяжённость границы 210 км) и с Литвой (103 км), на востоке с Белоруссией (416 км) и Украиной (528 км), на юге со Словакией (541 км) и Чехией (790 км), на западе с Германией (467 км). Протяжённость сухопутных границ 3055 км, морских границ 440 км.

Св. 90% территории занимают *равнины*, большая часть которых лежит ниже 300 м уровня моря. На высоте св. 1000 м лежит 0,25% территории страны.

На юго-западе расположены *горы* Судеты (высшая точка — гора Снежка, 1602 м), на юге и юго-западе — Карпаты (с высшей точкой П. — горой Рысы, 2499 м). Равнины (Великопольская, Мазовецкая и Подляская низменности) занимают обширную полосу в центре П. К югу располагается пояс возвышенностей (Силезская, Малопольская, Люблинская) высотой 300–600 м, глубоко расчленённых реками и оврагами.

Разведанные *запасы* каменного угля (главным образом в Силезии) оцениваются в 45,4 млн т, бурого угля (в центральной и юго-западной частях страны) 14,0 млрд т, природного газа 142 млрд м<sup>3</sup>, медных руд (в Нижней Силезии) 2,5 млрд т, полиметаллических руд 184 млн т.

На севере и северо-востоке большие площади заняты вересчатниками и торфяниками. На равнинах преобладают дерново-подзолистые и палево-подзолистые *почвы*, в предгорьях — бурые лесные, на подгорных равнинах — чернозёмы; в горах — горные бурые, по долинам рек — аллювиальные почвы.

*Климат* умеренный, переходный от океанического к континентальному, континентальность возрастает с запада на восток, господствует западный перенос влажного и тёплого воздуха. Средняя температура января на побережье и на западе  $-1^{\circ}\text{C}$ , в центральных районах  $-3^{\circ}\text{C}$ , в горах  $-6^{\circ}\text{C}$ . Средняя температура июля  $+16-17^{\circ}\text{C}$  на севере,  $+18-19^{\circ}\text{C}$  в центральных районах,  $+10-14^{\circ}\text{C}$  в горах. Годовая норма осадков на равнинах 500–700 мм, на среднегорьях 800–1200 мм, в Высоких Татрах до 1800 мм.

*Речная сеть* в основном принадлежит бассейну Балтийского моря. Крупнейшие реки, пересекающие страну с юга на север: Висла (1047 км) и Одра (742 км в пределах П.). Главные притоки Вислы — Дунаец, Сан, Вепш, Буг с Наревом, Пилица; Одры — Ныса-Лужицка, Варта. Насчитывается св. 9000 озёр, большая часть которых расположена на севере страны — в Мазурском и Поморском поозерьях. Наиболее крупные из них — Снярдвы (113,8 км<sup>2</sup>) и Мамры (104,4 км<sup>2</sup>).

58,8% территории страны используется в сельском хозяйстве, в т.ч. 44,9% распаханно. Леса покрывают 28,9% её территории. Значительные лесные массивы (т.н. пущи) сохранились в северных и восточных районах П. (Беловежская, Августовская и др.).

Из *животного мира* наиболее характерны представители лесной фауны. Из хищников — волк, рысь, лисица, барсук, из копытных — косуля, кабан, олень, изредка — лось. Почти полностью истреблённые ранее зубры и бобры ныне вновь реакклиматизированы. Распространены глухари, тетерева, куропатки. В прибрежных водах Балтийского моря промысловое значение имеют треска, салака.

### Население

*Плотность населения* 122 чел. на 1 км<sup>2</sup>. *Естественный прирост* в 1990-е гг. резко снизился — с 4,1‰ в 1990 до 0,1‰ в 2001. Рождаемость сократилась с 14,3‰ в 1990 до 9,5‰ в 2001, смертность — с 10,2 до 9,4‰.

*Средняя продолжительность жизни* мужчин — 68,8 года, женщин — 77,5 года. Мужчины составляют 48,6% населения, женщины — 51,4%. Доля населения в трудоспособном возрасте (мужчины от 18 до 64 лет, женщины от 18 до 59 лет) возросла с 57,5% в 1990 до 61,9% в 2001, а число жителей в нетрудоспособном возрасте, приходящееся на 100 жителей в трудоспособном возрасте, снизилось с 74 до 62. Пенсионный возраст составляет 65 лет для мужчин и 60 лет для женщин. В 880 городах проживает 61,7% населения страны, в сельской местности — 38,3%.

П. — страна с довольно однородным *этническим составом населения* — поляками. Национальные меньшинства составляют менее 5% общей численности; наиболее многочисленные группы — немцы, цыгане, украинцы и белорусы; проживают также евреи, литовцы, словаки и др.

По вероисповеданию подавляющее большинство (ок. 95%) населения составляют католики, на другие конфессии (протестанты, православные, лютеране, свидетели Иеговы и др.) приходится ок. 5%.

### История

Польское государство возникло во 2-й пол. 10 в. Первым правителем был князь Мешко I (годы правления 960–92). При нём в 966 П. приняла христианство по латинскому (католическому) образцу. При его сыне Болеславе I Храбром (992–1025) завершилось объединение польских земель, а с 1025 П. стала королевством. В 1031 потерпела поражение в войне со Священной Римской империей, Чехией и Русью. В сер. 12 в. страна распалась на четыре княжества. В 1226 князь Мазовии пригласил рыцарей Тевтонского ордена с целью покорения славянского племени пруссов, занимавшего северо-восточные земли. В районе нижней Вислы крестоносцы образовали собственное государство.

В 14 в. династия Пястов, основанная Мешко, прекратилась. После смерти Казимира III Великого (1333–70), который покончил с междоусобицей и укрепил страну, в правители был призван иностранец — венгерский король Людовик (1370–82). Недовольство шляхты (дворянства) его правлением привело к передаче престола его дочери Ядвиге, которая была выдана замуж за великого князя литовского Ягелло. В 1385 в замке Крево была подписана Кревская уния-соглашение о династическом союзе между Польшей и Литвой.

После принятия католичества Ягелло стал польским королём (1386–1434), положив начало династии Ягеллонов. В 1410 в Грюнвальдской битве объединённые польско-литовские силы при участии смоленских полков под командованием Ягелло разгромили войска Тевтонского ордена. В результате П. превратилась в одно из самых могущественных государств Европы. Казимир IV Ягеллончик (1447–92) воевал с пруссами и вернул П. данцигское Поморье. Представители этой династии много воевали, стараясь обеспечить П. достойное место в Европе. С переменным успехом велась война с Москвой, с Пруссией.

В 1569 был заключён союз П. с Великим княжеством Литовским (Люблинская уния) и возникло крупнейшее государство в Европе того времени — Речь По-



сполитая. Со смертью короля Сигизмунда II Августа (1548–72) династия Ягеллонов прекратила своё существование. В 1573 польский сейм принял принцип свободных выборов королей с участием всей шляхты, т.е. примерно 1/10 населения. В том же году на польский престол был избран французский принц Генрих Валуа, а в 1577 — трансильванский князь Стефан Баторий. В 1577–82 он вёл войну с Москвой.

Новый король — шведский королевич Сигизмунд III Ваза (1587–1632) в 1596 перенёс столицу из Кракова в Варшаву. В 1592 он был избран также и на шведский престол, начал насаждать в протестантской стране католичество, что стало одной из причин тридцатилетней войны (1600–11, 1617–29) П. со Швецией, в результате которой П. потеряла все порты на Балтике. Сигизмунд оказался причастным и к интриге с Лжедмитрием; открытая польская интервенция в Россию (1609–12) завершилась разгромом польских войск. П. лишилась влияния на европейские дела, начался упадок Речи Посполитой.

Борьба украинского народа под руководством Богдана Хмельницкого (1648–54) за освобождение от польского гнёта завершилась воссоединением Украины с Россией. В ответ П. начала войну с Россией (1654–67), которая закончилась Андрусовским перемирием. Левобережная Украина окончательно перешла к России.

В кон. 17 в. П. вела войны со шведами и турками. Героем войны с турками стал воевода Ян Собеский, избранный королём в 1674 и правивший до 1696. Собеский стремился привлечь Россию к христианскому союзу против Турции, заключив с Москвой «вечный мир» в 1686. За помощь в борьбе против общего врага Россия получила Смоленск и Чернигов.

Бесконечные войны, голод, болезни, своеволие магнатов и шляхты ослабили государство. Во время Северной войны (1700–21) некогда могущественная Речь Посполитая была оккупирована шведами. В 1703 после разгрома Петром I шведов под Полтавой П. попала в зависимость от России. Последним польским королём был Станислав Август Понятовский (1764–95).

В результате трёх разделов Речи Посполитой (1772, 1793 и 1795) между Пруссией, Австрией и Россией, а также передела её территории на Венском конгрессе в 1814–15 к Российской империи отошла большая часть польских земель. Независимое польское государство прекратило своё существование. Восстановление независимости стало смыслом жизни нескольких поколений поляков. Польские национально-освободительные восстания 1794, 1830–31,

1846, 1848, 1863–64 были подавлены. Остатки польской автономии были ликвидированы, началась русификация страны, была ужесточена цензура.

Изменение ситуации в Европе после 1-й мировой войны и революций в России и Германии, а также национально-освободительная борьба самого польского народа привели к восстановлению независимого польского государства. В августе 1918 советское правительство аннулировало договоры царского правительства о разделах П., а 11 ноября была провозглашена её независимость. Во главе государства встал Юзеф Пилсудский, известный политик и военачальник. Советско-польская война 1919–20 закончилась битвой на Висле (август 1920), в которой Красная Армия потерпела поражение, и подписанием в марте 1921 Рижского мирного договора. Западная Украина и Западная Белоруссия отошли к П.

В 1921 была принята Конституция республики — П. стала демократическим государством. Однако вследствие межпартийной борьбы в 1926 Пилсудский совершил переворот и установил в стране режим санации с целью очищения власти от партийных пристрастий и коррупции. Власть парламента была ограничена, оппозиция режиму преследовалась. По новой Конституции (1935) власть президента усилилась, однако реальная власть по-прежнему оставалась в руках Пилсудского.

1 сентября 1939 фашистская Германия развязала 2-ю мировую войну, напав на П. 17 сентября 1939 в соответствии с пактом Риббентропа—Молотова Красная Армия вступила на территорию П. Начались массовые депортации польского населения. Ок. 15 тыс. военнопленных польских офицеров были отправлены в лагеря НКВД в Смоленской, Калининской и Харьковской областях и весной 1940 расстреляны.

30 сентября 1939 было образовано польское правительство в эмиграции во главе с Владиславом Сикорским. В стране развернулось вооружённое движение Сопротивления. Весной-летом 1944 Армия Крайова насчитывала 250–350 тыс., Армия Людова — 250 тыс. чел. Польские Вооружённые силы, созданные к концу войны на Западе, насчитывали 300 тыс., а Войско Польское, созданное в СССР, — 400 тыс. чел. В мае 1945 территория П. была полностью освобождена частями Советской Армии и Войска Польского. В результате 2-й мировой войны страна потеряла почти 40% национального достояния и св. 6 млн чел., т.е. 22% населения. В соответствии с решениями Потсдамской конференции 1945 П. отошло св. 100 тыс. км<sup>2</sup> территории на западе, а граница с Германией прошла по Одеру и Нейсе.

22 июля 1944 в освобождённом Советской Армией г. Хелме был создан Польский комитет национально-возрождения. Власть в П. перешла в руки левых сил — сторонников военно-политического союза с СССР. Созданная в декабре 1948 Польская объединённая рабочая партия (ПОРП) возглавила строительство социалистического общества. Однако советская модель социализма не соответствовала национальным традициям и демократическим устремлениям большинства поляков. Авторитаризм и серьёзные ошибки в социально-экономической политике, допущенные руководством ПОРП, привели к серьёзным политическим и социально-экономическим кризисам в Польской Народной Республике (официальное название страны по Конституции 1952) — в 1956, 1970 и в 1980-е гг. Попытки проведения частичных реформ, предпринимавшиеся первыми секретарями ЦК ПОРП Владиславом Гомулкой (1956—70), Эдвардом Герексом (1970—80) и Войцехом Ярузельским (1981—89), привели к некоторому смягчению советской модели, но не могли изменить её существа.

В 1950—70-е гг. П. превратилась в индустриально-аграрное государство, повысились благосостояние населения, его образовательный и культурный уровень. Разочарование «реальным социализмом» привело в 1980—81 к возникновению массового оппозиционного общественно-политического движения «Солидарность». 13 декабря 1981 в П. было введено военное положение.

В 1981—88 предпринимались попытки привнести рыночные элементы в социалистическую модель, однако они не разрешили стоявших перед страной проблем. Выход из тупика попытались найти в 1989 на переговорах за «круглым столом» между реформаторами из ПОРП и умеренным крылом «Солидарности». Тогда же были сформулированы принципы демократизации политической системы П.

Парламентские выборы (июнь 1989) принесли победу «Солидарности». Прежняя система была демонтирована, начался переход к представительной демократии и рыночной экономике. В 1993 на парламентских выборах победу одержала левая коалиция — «Союз демократических левых сил» (СДЛС), которая вместе с Польской крестьянской партией (ПКП) находилась у власти до осени 1997, когда вновь победили правые силы — Избирательный блок «Солидарность» и либеральный «Союз свободы». В 2001 на парламентских выборах победила коалиция СДЛС и «Союза труда», набравшая св. 41% голосов (216 мандатов в 460-местном сейме). «Солидарность» как политическая сила прекратила своё существование.

### Государственное устройство и политическая система

П. — демократическое правовое государство, осуществляющее принципы социальной справедливости, верховенства народа, унитарного государства, разделения властей, плюрализма и субсидиарности. Парламентская республика. Действует Конституция 1997.

С января 1999 введено трёхступенчатое *административно-территориальное деление*: 16 воеводств — Нижнесилезское (столица Вроцлав), Куявско-Поморское (Быдгощ), Любельское (Люблин), Любуское (Зелёна-Гура), Лодзинское (Лодзь), Малопольское (Краков), Мазовецкое (Варшава), Опольское (Ополе), Подкарпатское (Жешув), Подляское (Белосток), Поморское (Гданьск), Свентокшиское (Кельце), Силезское (Катовице), Варминско-Мазурское (Ольштын), Великопольское (Познань), Западнопоморское (Щецин), а также 308 земских повятов и 65 городских (города на правах повятов) и 2489 гмин.

*Крупнейшие города* (тыс. чел.): Варшава, Лодзь (829,0), Краков (738,2), Вроцлав (650,0), Познань (581,7), Гданьск (458,0), Щецин (416,3), Быдгощ (386,3), Люблин (356,0), Катовице (340,7).

*Высший орган законодательной власти* — сейм и сенат, которые образуют Национальное собрание (парламент). Сейм (нижняя палата) состоит из 460 депутатов, сенат (верхняя палата) — из 100 сенаторов. Депутаты и сенаторы избираются на 4 года. Порядок выборов в парламент определяется законом о выборах в сейм и сенат 2001. Выборы в сейм являются всеобщими, равными, прямыми и пропорциональными и проводятся тайным голосованием. Выборы в сенат — всеобщие, прямые и проводятся тайным голосованием.

Кандидатов в депутаты и сенаторы могут выдвигать политические партии и избиратели. При распределении мандатов в избирательных округах учитываются окружные списки кандидатов в депутаты сейма, получившие на выборах не менее 5% голосов по стране, и тех блоков, которые получили не менее 8% голосов. Парламентские выборы 2001 привели к изменению состава обеих палат. Маршалом (спикером) сейма с октября 2001 является Марек Боровский (СДЛС), маршалом сената — Лонгвин Пастусьяк (СДЛС).

*Высшая исполнительная власть* представлена президентом и советом министров. *Глава государства* — президент — избирается всенародным голосованием сроком на 5 лет на всеобщих прямых выборах не более чем на два срока. Президент — высший представитель П. на международной арене, гарант преемственности

государственной власти, исполнения Конституции, суверенитета и безопасности страны, верховный главнокомандующий.

Пост президента был восстановлен по решению «круглого стола», и в 1989 Национальное собрание избрало первым президентом страны Войцеха Ярузельского, находившегося на этом посту до декабря 1990. Лидер «Солидарности» Лех Валенса был избран президентом (1990–95) на первых всеобщих выборах. В декабре 1995 президентом был избран лидер польских социал-демократов Александр Квасьневский. В ноябре 2000 он был переизбран на второй срок. В период правления Квасьневского П. принята в НАТО, проделана большая подготовительная работа к вступлению в ЕС, проводится политика нормализации отношений с РФ.

Совет министров является *главным коллегиальным органом исполнительной власти*, он проводит внутреннюю и внешнюю политику, руководит правительственной администрацией, он подотчётен исключительно сейму. По Конституции сейм может выразить недоверие правительству. Выражение вотума недоверия правительству (главе правительства) должно сочетаться с одновременным (в одном решении) выбором нового главы правительства.

Первым премьер-министром постсоциалистической П. стал советник «Солидарности» Тадеуш Мазовецкий (1989–90). Его правительству принадлежат наибольшие заслуги в реформировании экономики и создании основ рыночного хозяйства. «Отцом» польских экономических реформ считается вице-премьер и министр финансов Лешек Бальцерович, под руководством которого была создана идеология и методология рыночной трансформации в П.

Премьер-министрами последовательно были: Ян Кшиштоф Белецкий (1990–91), Ян Ольшевский (1991–92), Ханна Сухоцкая (1992–93), Вальдемар Павляк (1993–95), Юзеф Олексы (1995–96), Владзимеж Чимошевич (1996–97), Ежи Бузек (1997–2001). По итогам парламентских выборов 2001 сформировано коалиционное правительство во главе с Лешком Миллером, в состав которого вошли представители СДЛС, «Союза труда» и ПКП. Однако в 2003 СДЛС и «Союз труда» разорвали коалицию с ПКП, и правительство Миллера стало правительством меньшинства.

*Законодательной властью* гмины (единицы административного деления страны первой ступени) является совет, избираемый на местных выборах. Исполнительной властью в сельских гминах является войт, в малых и средних городах — бургомистр, а в крупных — президент (мэр). Все они с 2002 избира-

ются в ходе прямых всеобщих выборов. Руководство повята (единицы второй ступени) представлено советом повята, избираемым на всеобщих выборах, и главой исполнительной власти (старостой). Руководящими органами воеводства (самой крупной административной единицы) являются сеймик, избираемый на всеобщих выборах, а также правление воеводства. Во главе сеймика и правления стоит маршал воеводства. Представителем центрального правительства в воеводстве является воевода.

В 2002 в П. было зарегистрировано ок. 130 *политических партий*. Ведущими являются 7 партий, представленных в сейме. СДЛС (ок. 160 тыс. членов) образован в 1999 на базе Социал-демократии Республики П. В 1991–99 СДЛС был коалицией ок. 30 партий, профсоюзов и общественных организаций. На 1-м съезде СДЛС в декабре 1999 председателем партии избран Л.Миллер.

«Гражданская платформа» представляет собой правоцентристскую консервативно-либеральную партию. Она создана в 2001–02 на основе избирательного блока «Солидарность» и либерального «Союза свободы», председатель — Дональд Туск.

«Самооборона РП» — радикальная партия крестьян и жителей малых городов, недовольных существующей в П. общественной системой, сторонников прямых действий. Создана в 1992, председатель — Анджей Леппер.

ПКП образована 5 мая 1990 и насчитывает св. 200 тыс. членов, председатель — Ярослав Калиновский.

«Право и справедливость» — правая партия, выступает за порядок и ужесточение борьбы с преступностью. Создана в 2001, председатель партии — Ярослав Качиньский.

«Лига польских семей» — партия радикальных правых национал-католиков, противников членства П. в ЕС. Образована в 2001, председатель — Роман Гертых.

«Союз труда» — единственная левая социал-демократическая партия, вышедшая из недр «Солидарности». Создана в 1992, председатель — Марек Польш.

*Ведущие организации деловых кругов:* Совет польского бизнеса, объединяющий крупных предпринимателей, и Business Center Club, в который входят средние и мелкие бизнесмены. В 2002 в П. были зарегистрированы 36,5 тыс. общественных объединений, св. 5 тыс. фондов. Основными сферами их деятельности являются спорт (36,5% организаций), просвещение, образование (12,4%), здравоохранение, помощь инвалидам (11,6%). Независимый самоуправляющийся профессиональный союз «Солидарность», созданный в 1980 и восстановленный в 1989, насчитывает ок. 1,2 млн членов. Председатель Всепольской ко-

миссии профсоюза — Януш Снядэк. В 1983 образовано Всепольское соглашение профессиональных союзов (ВСПС), объединяющее св. 100 отраслевых организаций и ок. 3 млн членов. Председатель ВСПС — Мачей Маницкий.

*Внутренняя политика* в 1990-е гг. преследовала цели создания стабильно функционирующей демократической политической системы, проведения рыночных реформ и повышения благосостояния населения. С учётом опыта развитых стран была осуществлена реформа конституционного, гражданского, хозяйственного и уголовного права. К настоящему времени основные демократические институты функционируют как саморегулирующиеся механизмы.

В 1990-е гг. во *внешней политике* П. превалировало западное направление. Основные цели политики: вступление П. в НАТО (1999) и Европейский союз, поддержание добрососедских отношений с другими государствами, стремление к укреплению позиций П. в Центральной и Восточной Европе (ЦВЕ) и др.

*Вооружённые силы* П. служат защите независимости государства, неделимости её территории, обеспечению безопасности и неприкосновенности границ. В 2000 польская армия насчитывала св. 189 тыс. военнослужащих; до кон. 2003 она должна быть сокращена до 150 тыс. чел., а половина воинского контингента будет переведена на контрактную основу. Срок службы в армии составляет 12 мес.

П. имеет дипломатические отношения с РФ с 1921. В 1990-е гг. в отношениях П. с РФ попытки сближения сменялись охлаждением взаимных связей. В 1992—93 была создана новая правовая база взаимных отношений двух стран. Кроме того, в 1992 польской стороне были переданы документы, касающиеся «катынской трагедии». В 1993 были ликвидированы базы российских войск на территории П. После периода заметного охлаждения во взаимоотношениях с сер. 2000 наблюдается процесс их нормализации и развития, активизировавшийся после визита в П. в январе 2002 президента РФ В.В. Путина.

### Экономика

П. первой среди стран ЦВЕ начала системные преобразования в экономике на рубеже 1989—90 и, преодолев экономический кризис, первой не только восстановила к 1996 докризисный уровень производства ВВП, но и заметно улучшила его структуру. За годы реформ в П. построена экономика с преобладающей долей частного сектора и быстро развивающейся институциональной инфраструктурой современной рыночной экономики.

Летом 1989 правительство Мазовецкого — Бальцеровича разработало программу реформирования экономики («Программа Бальцеровича», названная по имени министра финансов Л. Бальцеровича, возглавлявшего группу экономистов-разработчиков), адекватную состоянию польской экономики и общества. В программе были поставлены следующие главные цели: стабилизация экономики, в т.ч. борьба с инфляцией, и трансформация экономической системы, т.е. переход от социалистической к рыночной системе хозяйствования. В основу экономической политики было положено использование монетарно-финансовых инструментов. В СМЖ жёсткие финансовые меры получили название «шоковая терапия». Происходила широкая либерализация экономики, в т.ч. основной массы цен, внешней торговли, были введены единый курс польской валюты и её частичная конвертируемость, резко ограничены все виды дотаций и налоговые льготы.

Началось формирование *открытой экономики*, упорядочение хозяйственных связей на основе сближения системы внутренних цен в П. с западной, был обеспечен приток западных товаров и валютных средств, стал привлекаться западный капитал. Элементом системной трансформации стало изменение господствующей формы собственности путём приватизации государственного имущества.

Спецификой *политики приватизации* в П. является более позднее, чем в остальных странах ЦВЕ, проведение массовой приватизации. В П. тщательно продумали систему свидетельств долевого участия (ваучеров), выбрали эффективные предприятия и почти 2 года создавали национальные инвестиционные фонды для управления приватизированным имуществом. В результате массовая приватизация началась лишь в 1996 и продолжалась св. 2 лет.

Процесс приватизации в сельском хозяйстве носил ограниченный характер, так как изменения собственности коснулись лишь земель, ранее принадлежавших госхозам и кооперативам (примерно 15% сельскохозяйственных угодий). Было ликвидировано ок. 1,7 тыс. субъектов государственной собственности, этот процесс был завершён в 1995. Основная форма использования приватизированной земли — аренда. Рынок земли развит слабо.

В 1999 правительство П. приступило к проведению долгосрочных системных реформ. Речь идет о перестройке властных и финансовых отношений между центром и местными органами власти, а также о реформе пенсионной системы, здравоохранения и образования.



Специфическая черта политики трансформации — высокая роль государства в этом процессе. Государство стало главным субъектом рыночных преобразований, и основные экономические рычаги (деньги, кредиты, процентные ставки и др.) оставались в его руках.

С сер. 1990-х гг. возрастающее влияние на социально-экономические процессы в стране стало оказывать предстоящее вступление её в ЕС. Формы и методы реализации экономической политики приводятся в соответствие с нормативами и стандартами ЕС, адаптируются к требованиям ЕС и законодательство страны.

На начальном этапе перехода к рыночным отношениям произошёл существенный спад ВВП (1990—91 — 17,8%). С 1992 в экономике началось оживление, и вплоть до 1999. П. относилась к наиболее динамично развивающимся европейским странам (в 1994—97 среднегодовые темпы прироста ВВП составили 6,2%). В 2001 объём ВВП почти на 34% превысил уровень 1989 и более чем на 55% — уровень 1991. После 1998 в связи с реализацией политики сбалансированности темпы экономического роста снизились до 1—1,2% (2001—02).

В целом за годы экономических преобразований по паритету покупательной способности валюты ВВП на душу населения возрос с 4466 долл. США в 1991 до 8763 долл. в 2000.

Изменилась также *структура ВВП* по формам собственности: в 1989 в частном секторе производилось ок. 20%, а в 2000 — 63,2% ВВП.

Процессы преобразования собственности к кон. 2001 охватили ок. 80% госпредприятий, функционировавших в 1990. В частном секторе было занято ок. 74% всех работающих в народном хозяйстве. Частная форма собственности господствует в сельском хозяйстве, розничной торговле и строительстве. В экспорте и импорте доля частных предприятий составила ок. 84%. В частном секторе производится ок. 72% промышленной продукции. На него приходится почти 1/2 всех народнохозяйственных основных фондов, а его доля в совокупных капиталовложениях превышает 65%. На малых и средних предприятиях производится св. 50% всей добавленной стоимости брутто, а по доле в производстве и занятости эти предприятия приближаются к нормативам ЕС.

Глубокие изменения и высокая динамика развития экономики П. привели к повышению доли П. в производстве мирового ВВП с 0,3% в 1990 до 0,5% в 2000.

В ходе рыночных преобразований изменилась макроструктура производства ВВП (2000): промышленность 37%, сельское, лесное и охотхозяйство 4,8%,

строительство 8,9%, торговля и ремонтное обслуживание 17,3%, транспорт, связь и складское хозяйство 6,9%, обслуживание общественных потребностей и услуги населению 25,1%.

По мере трансформации экономики меняется и структура занятости (2000): промышленность 20,6%, строительство 5,4%, сельское, лесное хозяйство и рыболовство 28,3%, транспорт, связь и складское хозяйство 5,1%, торговля и ремонтное обслуживание 13,7%, обслуживание общественных потребностей и услуги населению 26,9%. Изменилось распределение занятости по предприятиям различных форм собственности. В частном секторе в 1990 работало 45,1%, а в 2001 74,9% всех занятых.

Рост капиталовложений в 1990—2000 224,9%, при этом опережающими темпами росли инвестиции в сферу финансового посредничества (1345%), в торговлю и ремонтное обслуживание (651%), в обслуживание общественных потребностей (512%), в сферу транспорта и связи (371%), в строительство (357%), в гостиничное и ресторанное хозяйство (345%), в образование (241%) и коммунальное хозяйство (288%).

За 10 лет практически не изменилось инвестирование в добывающие отрасли промышленности (прирост 1,0%), а стоимость основных фондов здесь снизилась на 24,7%. В обрабатывающей промышленности инвестиции возросли на 74,2%, а основные фонды — на 37,2%, в энерго-, водо-, газоснабжении соответственно на 84,4 и 48,8%. Инвестирование в сельское хозяйство сократилось на 59,5% и составило в 2000 40,5% от уровня 1990, однако стоимость основных фондов удалось сохранить на уровне 1990.

Существенным фактором экономического развития П. в период системных изменений стали прямые иностранные инвестиции (ПИИ), совокупный объём которых в 2001 составил 56,8 млрд долл., что ставит П. на 1-е место среди стран ЦВЕ. Основная доля ПИИ в 2001 (41,2%) направлялась в промышленность, в финансовую сферу (23,1%), в сферу торговли и ремонтного обслуживания (11,4%), на развитие транспорта, складского хозяйства и связи (10,7%). Главные инвесторы, на которые приходится св. 75% поступающих ПИИ: Франция, Германия, Нидерланды, Италия и Великобритания.

За годы реформ в структуре *промышленности* доля добывающих отраслей снизилась до 5,2% (2001) против 8% в 1995, доля обрабатывающей промышленности возросла до 83,5%, а отраслей, обеспечивающих производство и снабжение электроэнергией, газом и водой, увеличилась до 11,3%.

Существенно сократилась доля госсектора; если в 1990 на этот сектор приходилось 82,6%, то в 2001 23,9% реализованной продукции промышленности. При этом особенно значительно сократилась доля госсектора в обрабатывающей промышленности: с 76,5% в 1990 до 11,5% в 2001. В добывающей промышленности эта доля снизилась с 97,6 до 74,3%. В энерго-, водо- и газоснабжении — с 98 до 91,5%.

В годы трансформации за счёт опережающих темпов развития резко возросла роль таких производств, как деревообработка и производство мебели, целлюлозно-бумажная промышленность, полиграфия, производство компьютеров, радио-, теле- и другой электронной аппаратуры, медицинских инструментов, транспортных средств.

В структуре реализованной продукции основную роль играют: продовольствие (20%), химическая продукция (5,6%), транспортные средства (5,4%), металлоизделия (5,0%), кокс и нефтепродукты (4,9%), продукция из неметаллического сырья (4,6%), машины и оборудование (4,3%), товары из резины и пластмасс (4,0%), текстильная и швейная продукция (ок. 4%), мебель (3,7%), полиграфия (3,3%), изделия из древесины (3,1%).

Главная черта польского сельского хозяйства — сохранение его преимущественно частного характера (80–85% производства и сельскохозяйственных угодий) в течение всего периода социалистического развития, причём характерно преобладание мелких и средних, в основном малопродуктивных, крестьянских хозяйств.

В 2000 в сельском хозяйстве (включая лесное и охотхозяйство) производилось 4,8% ВВП и было занято 28% всего работающего населения страны. Степень самообеспечения П. продовольствием достаточно высока (в 2000 она составляла св. 80%).

П. является зернопроизводящей страной, причём среди европейских стран — один из ведущих производителей ржи. Она занимает важные позиции в мире по производству картофеля, сахарной свёклы и других культур.

Традиционно развито в стране животноводство, особенно разведение крупного рогатого скота (КРС) и свиноводство. По производству мяса в целом П. занимает 16-е место в мире (1,2% производства), 7-е место в Европе (5,6% производства). Кроме того, П. входит в первую десятку мировых производителей молока (10-е место в мире и 2,5% производства), 6-е место в Европе (5,8% производства). Значительно развиты садоводство и товарное овощное хозяйство.

Доля сельхозпродукции в экспорте составляет лишь 4,6%. В Европе широко известны также польские мясные деликатесы, особенно из свинины, специфически польские ветчины, сыро- и варёно-копчёные колбасы и др.

*Транспортная сеть* играет традиционно важную роль в развитии народного хозяйства страны, что связано с транзитным положением П.

Общая протяжённость железных дорог 22 560 км (2000), 59,5% из них электрифицированы. Перевозка грузов составила в 2000 ок. 186 млн т, в т.ч. 82 млн т — каменный уголь, 16,2 млн т — щебень и гравий, 13,9 млн т — металлы и изделия из них, 13,4 млн т — руды металлов. Перевезено пассажиров 360 687 тыс. чел. (2000).

Протяжённость автомобильных дорог с твёрдым покрытием 250 тыс. км, в т.ч. с улучшенным покрытием 206 тыс. (2000). К классу автострад относится лишь 0,2% дорог с твёрдым покрытием. Начата коренная реконструкция широтной автотрассы, соединяющей восточную и западную границы П.

Перевозки грузов автотранспортом составили в 2000 1083,1 млн т, пассажиров 954 515 тыс. чел. При этом снижаются перевозки пассажиров общественным и возрастают — индивидуальным транспортом. Доля последнего увеличилась с 9% в 1989 до 28% в 2000.

Протяжённость магистральных трубопроводов 2278 км (2000), объём транспортировки 44 342 тыс. т (2000). Трубопроводный транспорт обслуживает в основном поставки российской нефти на польские нефтеперерабатывающие предприятия и её транзит в Германию.

Протяжённость внутренних водных судоходных путей 3813 км, перевозки грузов внутренним водным транспортом 10,4 млн т, пассажиров — 1265 тыс. чел. (2000). Основной поток грузоперевозок сосредоточивается на реке Одра. Роль речного транспорта в общем объёме грузоперевозок невелика (менее 1%).

Объём перевозок грузов морским транспортом 22,8 млн т, перевозки пассажиров — 625 тыс. чел. (2000).

Авиатранспортом перевезено 28 тыс. т грузов и 2880 тыс. чел. Доля иностранных перевозчиков на авиатранспорте составляет примерно 1/3. В 2000 П. располагала 47 самолётами с 4823 посадочными местами. Самолёты обслуживали 68 авиалиний, в т.ч. 58 — заграничных.

Динамично развивается сектор связи. В 1990 на 100 жителей приходилось 8,6 телефонных абонентов, а в 2001 — уже 28,4.

С 1992 началось быстрое развитие сотовых и мобильных телефонных систем. В 1994 число их абонентов на 100 жителей составляло 0,1, а в 2001 — уже 24,9.

По уровню развития этого вида связи П. оказалась среди ведущих европейских стран.

Чрезвычайно динамично развиваются процессы информатизации. На нач. 2001 показатель доступности Интернета (число компьютеров, подключённых к Интернету, в расчёте на 100 жителей) составлял 1,4 по сравнению с 3,3 в ЕС.

Быстро и эффективно перестраивается система *внутренней торговли*. В 1990–2000 число магазинов увеличилось примерно в 2 раза, а общее число точек розничной торговли на кон. 2000 достигло ок. 860 тыс. Вследствие этого улучшились показатели обслуживания населения: в 1990 один пункт розничной торговли обслуживал ок. 81 жителя, а в 2000 45 жителей.

Общий объём розничной торговли 345,6 млрд зл., в т.ч. объём продаж продовольственных товаров 291,8 млрд зл. (2000). Реализация товаров в оптовой торговле 440,2 млрд зл. (2000).

Численность предприятий общественного питания 88,1 тыс., из которых 96% в частном секторе (кон. 2001).

Меняется структура торговой сети. В крупных городах всё большая часть рынка переходит к супер- и гипермаркетам с преобладанием иностранного капитала. Частные мелкие и средние торговые фирмы часто не выдерживают конкуренции с этими гигантами и разоряются.

Динамично развиваются биржи сельскохозяйственной продукции — новая для П. форма торговли. Они уже функционируют в Варшаве, Познани, Люблине и Радоме.

Формирование открытой экономики и повышение конкурентоспособности польской продукции предопределили рост *внешнеторгового оборота* П. Так, в 1990–2001 объём польского экспорта возрос в 2,5 раза, а импорта — в 5,4 раза; объём импорта на душу населения возрос с 257 до 1301 долл. США, а доля П. в мировом импорте увеличилась с 0,3 до 0,8%; объём экспорта на душу населения возрос с 376 до 934 долл. США, а доля П. в мировом экспорте возросла с 0,4 до 0,5%.

Начиная с 1991 сальдо *внешнеторгового баланса* П. является отрицательным: в 1991 — ок. 1 млрд долл., в 1998 — 18,8 млрд долл., а в 2001 — 14,2 млрд долл.

Реструктуризация и модернизация промышленности требуют крупномасштабных закупок машин, оборудования, транспортных средств и обеспечивающих материалов. Доля этих товарных групп (в постоянных ценах, по классификации ОЭСР) в польском импорте возросла с 29,7% в 1995 до 38,4% в 2001. Доля импорта топлива, сырья, смазочных материалов и продукции химической промышленности сократилась за эти годы с 28,3 до 22,9%, а доля продовольственных товаров — с 7,2 до 4,2%.

В экспорте доля машин, оборудования и транспортных средств увеличилась в 2001 до 29,8% против 20,5% в 1995, доля топлива, сырья, смазочных материалов и продукции химической промышленности в 2001 составила 15,3% против 21,2%, а доля продовольствия практически не изменилась (ок. 9%).

Принципиально изменилась географическая структура внешней торговли. В 2001 доля экспорта в развитые страны составляла 75,1% (в т.ч. в страны ЕС — 69,2%), в страны ЦВЕ — 18,3%. Аналогично формировалась и география импорта. Доля в нём развитых стран — 69,9% (в т.ч. стран ЕС — 61,4%), стран ЦВЕ — 18,2% и развивающихся стран — 11,9%.

Основные торговые партнёры П.: в экспорте — Германия (34,4%), Франция и Италия (по 5,4%); в импорте — Германия (24,4%), РФ (8,8%) и Италия (8,3%) (2001).

Большое внимание уделяется развитию *туризма*. В 2001 число мест в гостиницах и других пунктах размещения составляло ок. 640 тыс. В 2001 в них было размещено 14,2 млн чел., в т.ч. 3,2 млн иностранных туристов.

В 2001 самое интенсивное движение на въезд наблюдалось на границе с Германией (50,5% от общего числа въездов), Чехией (15,1%), Украиной (10,4%), Беларуссией (8,5%), Словакией (4,3%) и Россией (3,2%).

*Кредитно-денежные отношения* строятся на основе двухуровневой *банковской системы*. Центральный банк (Национальный банк П. — НБП) получил статус независимого, а на основе отраслевых государственных банков созданы коммерческие банки.

НБП формулирует и осуществляет денежную политику, создаёт институциональную среду для финансовой стабильности банковского сектора и определяет принципы и механизмы, обеспечивающие денежные расчёты в экономике. В 1998 создан Совет по денежной политике как орган НБП, отвечающий за её разработку.

Уровень монетизации вырос с 22,1% ВВП в 1990 до 43,5% в 2001. Изменилась также структура предложения денег: доля наличных денег сократилась с 20,6% в 1990 до 11,4% в 2001, доля депозитов в национальной валюте увеличилась с 48,0 до 72,8%, а доля валютных депозитов уменьшилась с 31,4 до 15,8%.

До 2000 НБП с разной степенью жёсткости регулировал формирование валютного курса, а затем П. перешла на систему плавающего курса, в рамках которой он складывается под воздействием спроса и предложения на рынке. Золотовалютные резервы 120,7 млрд зл. (ок. 40 млрд долл. США) (кон. 2000).

Главная функция НБП — борьба с инфляцией. С 1998 инфляция в П. не превышает 10% и имеет тен-

денцию к снижению (в 2001 среднегодовая инфляция составляла 3,6%, а в 2002 — 0,8%).

В кон. 2001 функционировали 71 коммерческий и 642 кооперативных банка. Частный капитал доминировал в 64 банках, в т.ч. в 48 банках — иностранный капитал.

Становление фондового рынка началось с создания в 1991 Варшавской биржи ценных бумаг. В 2001 на бирже котировались ценные бумаги 225 акционерных обществ, уровень капитализации составил 134,6 млрд зл. (33,7 млрд долл.).

Значительное снижение в последние годы темпов роста экономики, а также начало проведения в 1999 крупных социальных реформ привели к дестабилизации публичных финансов, в т.ч. и государственного бюджета. Бюджет П. составляет ок. 40% ВВП. В 2001 его дефицит превысил 32 млрд зл., или 4,5% ВВП против 2% в 1999. Его нарастание объясняется ростом жёстких государственных расходов (субвенции и дотации, обслуживание публичного долга и т.п.). Их доля в расходной части бюджета составляла в 2001 71%.

Главный источник финансирования дефицита *государственного бюджета* — поступления от продажи ценных бумаг (облигаций и бонов). В 2001 они составили 28,9 млрд зл. Поступления от приватизации, которые ранее были существенным источником финансирования дефицита, составили лишь 6,5 млрд зл. (24% от уровня 2000).

Отношение публичного долга к ВВП в 2001 составило 43,2%, в т.ч. внутренний долг увеличился до 25,6%, а внешний — сократился до 13,7% ВВП. В абсолютном выражении внешний долг П. сократился с 45,4 млрд долл. США в 1993 до 24,8 млрд долл. США в 2001.

В основе *налоговой политики* лежит постепенное снижение ставок подоходного налога с физических и юридических лиц при одновременной отмене (ограничении) действовавших ранее льгот и освобождений.

Происходят заметные изменения в доходах сектора публичных финансов: растёт доля поступлений от косвенных налогов с 15,4% в 1990 до 27,6% в 2001 при одновременном снижении поступлений от налогов на юридических лиц с 28,3 до 4,7%. Быстро растёт доля поступлений от налогов на физических лиц (с 9,6% в 1990 до 19,3% в 1998).

Изменилась структура расходов сектора *публичных финансов*: существенно снизилась доля расходов бюджета (с 45,2% в 1991 до 26,3% в 2000); возросла доля бюджетов гмин (соответственно 11,7 и 23,2%); доля страховых фондов осталась почти неизменной (ок. 35%). В публичных расходах постоянно снижалась доля дотаций на выполнение госзаказов (с 24,7% в 1989 до 15,9% в 1990 и до 0,8% в 2001).

В П. динамично растут реальные доходы домашних хозяйств: в 2000 по сравнению с 1993 — на 22%. Сократились расходы семей на продовольствие (в 1990—2001 с 50,6 до 31,6%), существенно возросла доля расходов на оплату электроэнергии и газа (с 6,6 до 15,4%), а также на квартплату.

В 2001 среднемесячная заработная плата брутто по народному хозяйству составила 2062 зл. (ок. 515 долл. США), а в промышленности — 2119 зл. В 1994—2001 наблюдался рост реальной заработной платы в народном хозяйстве примерно на 3,4% в среднем в год.

Однако за годы реформ в стране возникла масштабная открытая безработица, что привело к устойчивым изменениям на рынке труда. В 1990—2001 численность населения в трудоспособном возрасте увеличилась примерно на 2 млн чел., а занятость в народном хозяйстве сократилась с 16,5 млн до 15,3 млн чел. Численность пенсионеров возросла с 7,1 до 9,3 млн чел. Среднемесячная пенсия вне сельского хозяйства в 2001 составила 1106 зл. (ок. 276 долл. США), среднемесячная пенсия крестьян 713 зл. (ок. 180 долл. США).

Доля безработных в общей численности экономически активного населения в 1990—2002 возросла с 6,5 до 18,3% и достигла 3,2 млн чел. Безработица в наибольшей степени затрагивает женщин, особенно молодых, лиц с недостаточным уровнем профессиональной квалификации и невысоким уровнем образования. Остро эта проблема стоит на селе, где безработица составляет св. 2 млн чел. (в т.ч. скрытая безработица составляет 0,8—1,2 млн чел.). Социально опасной является высокая безработица среди молодёжи в возрасте до 24 лет, составляющая св. 29%.

Ухудшается материальное положение безработных: в кон. 2001 80% безработных не получало пособие. Отношение пособия по безработице к средней заработной плате составляет 27—37% (в зависимости от трудового стажа, возраста, продолжительности периода безработицы и региона проживания).

Увеличилась дифференциация доходов населения: в 2001 уровень доходов 20% семей, имеющих высокие доходы, почти в 6 раз превышал доходы 20% беднейших семей.

### Наука и культура

Богатые традиции в сфере культуры, науки и образования тесно связаны с ценностями *европейской культуры*. В 1364 основан университет в Кракове, а в 1474 там же открыта первая типография, в 1748 — Публичная библиотека в Варшаве. В 1773—75 создано первое в Европе Министерство образования. В 1816



основан Варшавский университет, в 1872 — Польская академия наук в Кракове. В 20 в. 5 польских граждан стали лауреатами Нобелевской премии: Мария Склодовская-Кюри (в 1903 и в 1911); Генрик Сенкевич (1905); Владислав Реймонт (1924); Чеслав Милош (1980); Веслава Шимборская (1996).

*Научные исследования* в П. проводятся в Польской академии наук (ПАН), основанной в 1952, в вузах и в отраслевых институтах. Вопросы научной и научно-технической политики находятся в компетенции Госкомитета по научным исследованиям. В 2000 в ПАН насчитывалось 82 научных учреждения, в т.ч. 58 институтов, в них работало ок. 4 тыс. научных сотрудников, в т.ч. 788 профессоров, т.е. 9% всех научных исследователей в стране. ПАН объединяет 350 польских и 200 иностранных действительных членов. Наиболее известны международные исследовательские центры ПАН: Центр силовых магнитных полей, Математический центр им. С.Банаха, Польско-французский центр биотехнологии и др.

Большинство учёных работают в вузах. В 2001/02 учебном году в 362 вузах, в т.ч. в 248 негосударственных, работало 81 142 преподавателя, из них почти 18 тыс. профессоров. Ведущими учебными и научными центрами в стране по-прежнему остаются государственные вузы. Самые известные университеты: Варшавский, Ягеллонский (в Кракове), Вроцлавский, Люблинский, Познаньский. Высокий уровень образования обеспечивают: Высшая торговая школа и Главная сельскохозяйственная школа в Варшаве, в также политехнические институты в Варшаве, Гливицах, Ченстохове и др.

В 1999 началась реформа *системы образования*. Введено обязательное 6-летнее начальное обучение. Следующий этап обучения — 4 года в гимназии, а затем 4 года в лицее. Еще один этап — обучение в вузе в течение 4—5 лет (для медиков 6 лет). Общий цикл обучения составляет не менее 18 лет. В 1999 11% населения П. в возрасте 25 лет и старше имело высшее образование. В 2000 в системе среднего образования численность учеников на 77% превышала уровень 1990. В 2000/01 учебном году в вузах обучалось 1,7 млн студентов, в т.ч. в негосударственных — 509 тыс. Следовательно, 43,6% молодёжи в возрасте 19—24 лет учатся в вузах.

Первым польскоязычным *писателем* является Миколай Рей (16 в.). Крупнейшим поэтом польского

возрождения признан Ян Кохановский. В 19—20 вв. выдающимися польскими писателями и поэтами были Адам Мицкевич, Юлиуш Словацкий, Камиль Норвид, Болеслав Прус, Генрик Сенкевич, Владислав Реймонт, Стефан Жеромский, Леон Кручковский, Ярослав Ивашкевич, Юлиан Тувим, Владислав Броневский, Антони Слонимский, Ежи Путрамент, Владислав Махеек, Станислав Лем, Казимир Брандыс, Чеслав Милош, Веслава Шимборская и др.

Первые сохранившиеся картины польских *художников* датируются 11 в. В Польше и за её пределами известны в основном мастера 19—20 вв. — Ян Матейко, Ежи Коссак, Ян Малчевский, Станислав Выспанский, Ксаверы Дуниковский и др. После принятия христианства в стране появилось много костёлов в романском и готическом стиле, а затем в стиле барокко. В 17—18 вв. для украшения дворцов стала широко применяться деревянная скульптура. Образцом классического стиля архитектуры является знаменитый дворцово-парковый комплекс Лазенки в Варшаве. В 19 в. архитектура приобрела особую парадность и масштабность. Для 20 в. характерно функциональное строительство, связанное с возведением публичных зданий и жилых домов.

П. дала миру плеяду выдающихся *композиторов и исполнителей*. Среди них Фредерик Шопен, Станислав Монюшко, Генрик Венявский, Игнацы Падеревский, Кшиштоф Пендерецкий, Витольд Лютославский и др. В стране открыты 10 оперных театров, работает множество камерных оркестров и ансамблей. Первый драматический *театр* основан в 1765 при королевском дворе. Первая польская опера «Изменившийся философ» поставлена в 1771. В 20 в. ведущими польскими театрами стали «Театр народowy», «Большой театр», «Театр Польский» в Варшаве, «Театр Стары» в Кракове и др. В послевоенный период международную известность приобрели театр «Лабораториум» Ежи Гротовского и «Театр Пантомимы» Гжегожа Томашевского. Видными театральными режиссёрами являются Леон Шиллер, Казимеж Деймек, Адам Ханушкевич и др. Во всём мире известен польский *кинематограф* и такие кинорежиссёры, как Анджей Вайда, Ежи Гоффман, Кшиштоф Занусси, Ежи Кавалерович, Роман Полянский, Агнешка Холланд и др.





## РУМЫНИЯ (România, Romania)

### Общие сведения

Официальное название — **Румыния**. Расположена на юго-востоке Европы. Площадь 238,4 тыс. км<sup>2</sup>, население 22,4 млн чел. (2002). Государственный язык — румынский. Столица — г. Бухарест (2,1 млн чел.). Государственный праздник — Национальный день Р. 1 декабря. Денежная единица — лей.

Член ООН (с 1955), МАГАТЭ (с 1957), ФАО (с 1961), МВФ (с 1972), ВТО (с 1995), ассоциированный член ЕС (с 1995), член ЦЕССТ (с 1997).

### География

Расположена между 20°15' и 29°41' восточной долготы и 43°37' и 48°15' северной широты. На юго-востоке омывается Чёрным морем; на севере и востоке граничит с Украиной (169 км), Молдавией (450 км), на северо-западе с Венгрией (433 км), на юго-западе с Сербией (476 км), на юге с Болгарией (608 км).

Примерно 1/3 территории занята Карпатскими *горами*, которые подразделяются на Восточные, Южные Карпаты и Западные Румынские горы. Наиболее возвышенная часть Карпатской дуги, идущей с севера по центру к западу страны, — Южные Карпаты, где расположены вершины Молдовяну (2544 м), Негойю (2535 м), Парынгу Маре (2519 м). С внутренней и внешней стороны Карпат тянется цепь подкарпатских *холмов и плато* (средняя высота 400–700 м). На западе страны расположена Среднедунайская низменность, на юге — Нижнедунайская равнина, протяжённостью 600 км от г. Калафат до г. Галац. *Реки* страны относятся к бассейну Дуная, который протекает с запада на восток вдоль гра-



ницы с Болгарией на расстоянии 1075 км. Основные притоки Прут (716 км), Сирет (598 км), Арджеш (344 км), Олт (736 км), Тимиш (383 км), Муреш (760 км) и др. Насчитывается более 2 тыс. *озёр*; наиболее крупные — лиманы Чёрного моря (Разелм 415 км<sup>2</sup>, Синое 171 км<sup>2</sup>). Представлены все виды зональных *почв*: на низменностях степные, лесостепные, в холмистых районах — бурые лесные; начиная с высоты 1400 м — горнолесные. Почти 2/3 используемых в сельском хозяйстве земель имеют плодородные почвы (чернозёмы, чернозёмовидные, бурые лесные). Леса занимают 27% территории страны. Р. богата *полезными ископаемыми*, среди них нефть (промышленные запасы 200–300 млн т), природный газ (500–600 млрд м<sup>3</sup>), уголь, сланцы (4,5–5 млрд т балансовых запасов), руды цветных, редких и благородных металлов. Климат переходный от умеренно-океанического Западной Европы к континентальному Восточной Европы. Среднегодовые температуры колеблются от +8°С на севере до +11°С на юге страны. Среднегодовые осадки 637 мм (на северо-западе — 800–1000 мм, на юго-востоке — 300–400 мм).

*Растительный и животный мир* Р. разнообразен. Лесные массивы сосредоточены в основном в районах выше 200 м над уровнем моря. Наибольшую хозяйственную ценность представляют хвойные *леса* Карпатских гор (1800–1900 м над уровнем моря). В деревообрабатывающей промышленности используются также лиственные породы (бук, граб, дуб). По запасам и заготовкам древесины Р. занимает видное место в Европе. Свообразна фауна страны. В горных районах встречаются медведи, волки, косули; уникален живот-

ный мир дельты Дуная (болотная и водоплавающая птица, рыбы ценных промысловых пород).

### Население

С 1989 численность населения сократилась на 750 тыс. чел., или на 4%. Доля женщин — 51,1%, мужчин — 48,9%. Городское население составляет 54%, сельское — 46%. Официальный язык румынский. Рождаемость населения упала с 16‰ в начале 1990-х гг. до 9,8‰ в 2001, смертность выросла с 10,7‰ до 11,6‰, детская смертность 20,2 чел. на 1000 новорождённых. Средняя продолжительность жизни — 69,7 года, в т.ч. женщин — 73,7 года, мужчин — 66 лет. Идёт процесс старения населения; доля возрастов 60 лет и старше поднялась с 15,5% в 1990 до 17,3% в 2001.

Возраст выхода на пенсию женщин — 57 лет, мужчин — 62 года; законом 2002 предусмотрено поэтапное повышение возраста соответственно до 60 и 65 лет.

В этническом отношении преобладают румыны (89%), представлены также венгры (7%), цыгане, украинцы, турки, греки, русские, армяне. С кон. 1980-х гг. происходил интенсивный отток в основном венгров и немцев. Вне границ страны проживает несколько млн румын.

Ведущие конфессии — православие (83% населения), католицизм (7%), в т.ч. Греко-католическая, т.н. униатская, церковь (румыны Трансильвании), Римско-католическая (венгры, немцы в Трансильвании и Банате). Протестанты, лютеране, кальвинисты (6%). Представлены мусульмане, иудеи, староверы (русское население в дельте Дуная).

### История

В 18–8 вв. до н.э. территория Р. входила в ареал обитания фракийских племён — гетов, которые расселились в основном вдоль нижнего Дуная, и даков (Трансильвания, Восточная Валахия). Первые военно-политические объединения гето-дакских племён возникли в нач. 1 в. до н.э. во главе с царём Буребистой; в кон. 1 в. н.э. во главе с Децебалом, с центром в г. Сармиседжетуза (Трансильвания). В 2–3 вв. н.э. при императоре Траяне римляне завоевали земли гето-даков. Были созданы римские провинции Дакия (области Трансильвании, Баната, Олтении), Мезия, куда входили Добруджа, Молдова, Мунтения. Римская колонизация оказала огромное влияние на язык и культуру местного населения. В 4–6 вв. через территорию страны проходило великое переселение народов. В 6 в. на левобережье Дуная расселились славяне, которые пришли в Молдову и Мунтению. В 10–13 вв. начали формироваться полити-

ческие объединения местных романизованных и славянских племён («воеводаты», «кнезаты»), ставшие основой создания в 14 в. Валашского и Молдавского княжеств. В них было распространено христианство, на старославянском языке вплоть до 17 в. писались государственные и церковные документы.

Трансильвания в 10–16 вв. входила в состав Венгерского королевства. В 12–13 вв. на территории Трансильвании поселились выходцы из Саксонии («саксы») и этническая группа венгров — секуи, которые несли службу по охране границ (долины рек Тротуш, Тырнаве). В 16 в. Валашское и Молдавское княжества попали в вассальную зависимость от Османской империи. Трансильвания с кон. 18 в. по 1919 находилась под властью Габсбургской империи. Борьбой против иностранного ига прославились правители («господари») Валахии Мирча Старый, Михай Храбрый, Молдовы — Штефан Великий, Трансильвании — Янку Хуньяди.

Ослаблению османского господства в дунайских княжествах и Молдове способствовали русско-турецкие войны. После войны 1828–29 по Адрианопольскому мирному договору Р. были возвращены крепости на левом берегу Дуная, упразднены обязательные поставки сельхозтоваров и леса в Турцию. Администратором румынских княжеств стал генерал П.Д. Киселёв, при котором в 1831–32 был принят Органический регламент, первый в истории Валахии и Молдовы конституционный акт, определивший их государственный, административный и юридический статус.

Революция 1848, охватившая страны Европы, нашла широкий отклик в Р. Видные деятели страны Николае Бэлческу, Михаил Когэлничану, Симон Бэрнуци, Аврам Янку выступили с требованиями буржуазно-демократических реформ. Имели место революционные выступления народа.

После Крымской войны 1853–56 усилилось движение за объединение Дунайских княжеств, завершившееся 24 января 1859 избранием молдавского государя Александра Куза единым правителем Молдовы и Валахии, созданием государства Р. со столицей в Бухаресте. Новое государство в 1861 было признано Турцией, сохранившей, однако, свой суверенитет над румынскими землями. В результате заговора представителей боярства и крупной буржуазии (т.н. чудовищная коалиция) Александр Куза, начавший проводить масштабные реформы, в 1866 был отстранён от власти. На княжеский престол был приглашён один из представителей прусского королевского дома Карл Гогенцоллерн-Зигмаринген, основавший династию, правившую в Р. до 1947.

Независимость Р. была признана в 1878 по Сан-Стефанскому договору после русско-турецкой войны 1877–78, в которой Р. принимала участие. Р. получила северную Добруджу с портом Констанца, но вернула южную Бессарабию России, в составе которой эта провинция находилась с 1812 согласно Бухарестскому мирному договору. Трансильвания и Банат оставались в Австро-Венгрии. В марте 1881 Р. была провозглашена королевством.

После 1-й мировой войны Р., выступившая на стороне Антанты с августа 1916, получила возможность присоединить Бессарабию и Северную Буковину после развала царской России, от Болгарии — Южную Добруджу, утраченную в 1913 после 2-й Балканской войны, а также Восточный Банат и Трансильванию, после того как 100-тысячное народное собрание 1 декабря 1918 в г. Альба-Юлия потребовало воссоединения с Р. Сен-Жерменский (1919), Трианонский (1920) мирные договоры официально признали изменение границ Р., которое увеличило её территорию и население почти в 2 раза.

С началом 2-й мировой войны в 1940 к СССР отошли Северная Буковина и Бессарабия, к Болгарии — Южная Добруджа, к Венгрии — северо-западная часть Трансильвании. В сентябре 1940 после отречения Карла II в пользу сына Михая власть в стране фактически перешла к маршалу Иону Антонеску, установившему союзнические отношения с гитлеровской Германией. С июня 1941 по август 1944 Р. участвовала в войне на стороне фашистской Германии, оккупировала территорию СССР между Днестром и Бугом (т.н. Транснистрия). После разгрома 20 августа 1944 советской армией немецко-румынской Яско-Кишинёвской группировки в Бухаресте 23 августа имело место вооружённое выступление народа против режима Антонеску. По приказу короля Михая он был арестован. Р. объявила войну Германии и хортистской Венгрии, начала участвовать в боях за освобождение Трансильвании, Венгрии, Чехословакии. По Парижскому мирному договору 1947 северо-западная часть Трансильвании вновь вошла в состав Р.

6 марта 1945 власть перешла к демократическому правительству во главе с Петре Гроза. 30 декабря 1947 король Михай отрёкся от престола и Р. была провозглашена Народной Республикой (РНР).

В марте 1948 состоялись выборы в Великое народное собрание (ВНС), высший орган государственной власти РНР, в апреле принята первая Конституция, провозгласившая установление власти народа. Начались радикальная перестройка системы государственной власти, национализация основных средств производства, кооперирование сельского хозяйства. Консти-

туция 1952 закрепила руководство Румынской Рабочей партии (с 1965 Румынская Коммунистическая партия) во всех сферах общества. Председателем Президиума ВНС был выбран Генеральный секретарь РРП Г. Георгиу-Деж. В марте 1965 РКП возглавил Николае Чаушеску, ставший президентом страны в 1974. Конституция 1965, действовавшая вплоть до 1989, утвердила новое название страны — Социалистическая Республика Р.

Начавшиеся в декабре 1989 массовые выступления населения под антикоммунистическими лозунгами завершились падением режима Н. Чаушеску 22 декабря и образованием Совета Фронта национального освобождения (ФНС), который объявил себя высшим органом государственной власти. Во главе ФНС встал Ион Илиеску, бывший в 1950–70-е гг. видным деятелем РКП. Правительство возглавил Петре Роман. В изданном 31 декабря декрете-законе провозглашались демократические права и свободы, политический плюрализм. Уже в нач. 1990 в стране было зарегистрировано более 60 партий, в т.ч. наиболее влиятельные в довоенной Р. т.н. исторические партии — Национал-цэрэнистская христианско-демократическая и Национал-либеральная. Возникли две этнические партии — Демократический союз венгров и Партия национального единства румын. В мае 1990 были проведены президентские и парламентские выборы, на которых победили Илиеску и кандидаты от ФНС. В декабре 1991 на референдуме была принята Конституция, объявившая Р. демократическим правовым государством с республиканской формой правления.

#### Государственное устройство и политическая система

Р. — правовое, демократическое, социальное, единое, неделимое государство с республиканской формой правления. Действует Конституция 1991, в которую внесён ряд изменений в 2003. В *административном отношении* страна делится на 41 уезд. Столица выделена в самостоятельную административную единицу. В 2001 *наиболее крупные города*: Бухарест, Констанца (348,3 тыс. чел.), Яссы (344,3 тыс. чел.), Тимишоара (334,0 тыс. чел.), Клуж-Напока (328 тыс. чел.), Брашов и Галац (по 324 тыс. чел.), Крайова (303 тыс.).

*Система государственного управления* базируется на принципе равновесия законодательной, исполнительной и судебной власти, политическом плюрализме, соблюдении гражданских прав и свобод. *Высший орган законодательной власти* — парламент, состоящий из верхней палаты Сената (143 члена) и нижней — палаты депутатов (340 мест). *Высший орган исполнительной*



*власти* — правительство во главе с премьер-министром, кандидатура которого предлагается президентом и утверждается парламентом. *Главой государства* является президент, который на время исполнения своего мандата не может состоять в какой-либо партии. Президент может быть избран на два срока.

Высшие и местные органы власти формируются на основе закона о выборах 1992. Выборы происходят каждые четыре года путём всеобщего (с 18 лет), прямого и тайного голосования. Формирование парламента идёт по партийным спискам в один тур. Установлен 5%-й барьер для партий и политических объединений, 8%-й — для избирательных блоков. Президентские выборы могут проходить в два тура в случае, если никто из кандидатов не наберёт более 50% голосов. Первым президентом посткоммунистической Р. стал Ион Илиеску. Повторно избранный в ноябре 2000 Илиеску начал процесс демократизации общественной жизни, рыночной трансформации национальной экономики, был взят курс на ускоренную интеграцию Р. в ЕС и НАТО. С 1991 Илиеску возглавлял Партию социальной демократии, которая после слияния с Социалистической партией в 2001 стала называться Социал-демократической партией (СДП), председателем которой с 2000 стал Адриан Нэстасе. СДП — член Международного социалистического Интернационала.

Публичная администрация административно-территориальных единиц действует на принципах автономии и децентрализации управления. В городах и сельских коммунах выбираются советы и главы низовых единиц — примари. На уровне уездов — советы; главы уездов — префекты назначаются правительством. Префект является представителем правительства на местном уровне, отвечает за деятельность в уездах министерств и других центральных органов власти, имеет право приостанавливать или отменять решения уездного совета и местных органов власти.

Конституция рассматривает политический плюрализм как условие и гарантию демократии. В ноябре 2000 в парламентских выборах участвовали 43 *партии*, из которых избирательный барьер преодолели всего пять, в т.ч. СДП, «Великая Румыния», Национал-либеральная, Демократическая, Демократический союз венгров.

Среди *организаций деловых кругов* видную роль играют Конфедерация патронатов промышленности Р., Национальный совет патронатов с частным капиталом, Союз торгово-промышленных палат, созданных Р. с отдельными зарубежными странами, Ассоциации экспортёров и импортёров, сельхозпроизводителей и т.д. Существенное место в общественной жизни заня-

ли *профессиональные объединения трудящихся* (Конфедерация независимых профсоюзов «Фрэция», картель независимых профсоюзов «Альфа», Национальный блок профсоюзов, Федерация независимых профсоюзов «Солидарность-90»).

*Внутренняя политика* строится на конституционных принципах равных прав и свобод граждан независимо от их национальности, вероисповедания, политической принадлежности. Конституция гарантирует национальным меньшинствам сохранение и развитие их этнических, культурных, языковых и религиозных особенностей.

Во *внешней политике* Р. провозгласила приверженность принципам добрососедства, соблюдения норм международного права. В январе 1995 вступил в действие Договор об ассоциировании Р. с ЕС, интеграция с которым намечена на 2007.

В кон. 2002 начались переговоры о вступлении Р. в НАТО, что потребовало реорганизации *Вооружённых сил*, модернизации технического оснащения армии. Поставлена задача перехода к профессиональной армии, способной интегрироваться в НАТО. К 2001 Р. уже сократила численность Вооружённых сил по сравнению с 1989 почти на 2/3. Военные ассигнования были увеличены в 2 раза, составив в 2002 2,4% ВВП. В 2002 темпы военной реформы были ускорены.

Дипломатические отношения Р. и СССР были установлены 9 июня 1934.

### Экономика

В 1990 в стране начались либеральные рыночные реформы. ВВП в 2002 составлял 46 млрд долл. (82% к 1990). По *объёму ВВП на душу населения* (ок. 2 тыс. долл.) Р. почти в 5 раз уступает среднему показателю в ЕС. Численность занятого населения 8,5 млн чел. (78% к 1990); безработица в 1990–2002 8–10%. Инфляция в эти годы одна из самых высоких в регионе (рост в 1600 раз).

Ведущее место в *структуре ВВП* занимает сектор услуг, удельный вес которого поднялся с 26,5% в 1990 до 46,5% в 2001, доля промышленности снизилась с 51 до 28%, сельского хозяйства — с 22 до 14%. Потеря традиционных рынков сбыта в странах бывшего Совета Экономической Взаимопомощи, конкуренция импорта, сжатие внутреннего спроса привели к уменьшению объёма промышленного производства в 2002 по сравнению с 1990 почти в 2 раза. В процессе приватизации собственности, демонополизации производства было создано ок. 40 тыс. фирм и компаний, 95% которых имеют менее 250 работников. Доминирующее положение занимают 600–700 средних и крупных предприятий, дающих 80%

продукции. В структуре валовой продукции 4/5 приходится на обрабатывающие отрасли (пищевая, металлургическая, нефтеперерабатывающая, химическая, швейная, текстильная). Лёгкая индустрия работает, как правило, на давальческом сырье. Резко сократилось производство в инвестиционных отраслях (тяжёлое машиностроение, станкостроение, электротехника), в которых используется 10–15% имеющихся мощностей. Доля добываемой промышленности — 7% валовой продукции. В 1990-е гг. по настоянию МВФ в ходе реструктуризации угольной промышленности было закрыто большое число малорентабельных шахт; добыча угля упала с 66 млн до 34 млн т в 2002. Преобладают низкокалорийные лигниты и бурые угли, на которых вырабатывается 2/5 электроэнергии. Добыча нефти, позволяющей получать высокий процент выхода светлых нефтепродуктов и минеральных масел, сократилась в этот период с 9 до 7 млн т, природного газа — с 33 до 14,5 млрд м<sup>3</sup>.

В развитии промышленности Р. всё большую роль играет иностранный капитал. Из 8,94 млрд долл. прямых иностранных вложений 45% направлено в промышленность (2002). Международные концерны заняли ведущее место в автомобилестроении: «Дэу», «Дженерал Моторс», «Рено». Контрольные пакеты акций металлургических заводов в г. Галац, Хунедоара, Тырговиште, Решица перешли в руки иностранных инвесторов. Выплавка стали сократилась с 14,4 млн т в 1989 до 6,6 млн т в 2002. Создано более 650 совместных предприятий по добыче полезных ископаемых в Р.

Аграрная реформа, начатая в 1990, передала в частную собственность 86% сельскохозяйственных угодий. Ведущим типом землепользования стали индивидуальные, мелкотоварные хозяйства. В 2002 их насчитывалось 4,2 млн, средний надел на одно хозяйство — 2,6 га. Вместо ликвидированных кооперативных хозяйств возникли паевые кооперативы, семейные ассоциации. Госхозы трансформированы в акционерные общества.

Площадь сельхозугодий — 14,8 млн га, в т.ч. 65% занято пашней, 32% — естественными пастбищами и сенокосами, 3% — виноградниками и садами. В сельском хозяйстве сосредоточено почти 40% экономически активного населения (1990 — 28%). Разнообразие почвенно-климатических условий способствовало формированию многоотраслевого комплекса. Ведущую роль играет зерновое хозяйство (озимая пшеница, кукуруза, ячмень); под зерновые культуры отведено до 2/3 пашни. Значительны посевы технических культур (10%), среди них подсолнечник, сахарная свёкла. В пригородных районах и поймах рек распространено промышленное овощеводство. В предгорных и холмистых районах с древнейших

времен развито садоводство и виноградарство. Широкой известностью пользуется продукция «подгорий», винодельческих районов Молдовы (Котнарь, Яссы, Хуш), Добруджи (Мурфатлар, Никулицел), Олтении (Садова, Сегарча), Трансильванского плато (Муреш, Тырнаве). Из-за снижения уровня интенсификации производства сборы сельхозкультур заметно колеблются. В 2001–02 производство зерновых составляло ок. 14 млн т, винограда — 800 тыс. т, фруктов — ок. 1 млн т. поголовье скота в 1990-е гг. сократилось почти вдвое. В 2002 крупный рогатый скот насчитывал 3,2 млн голов, овец — 10 млн, свиней — 8 млн голов. В 1990-е гг. в продовольственном снабжении страны росла доля импорта (до 50–60%).

Р. находится на пересечении больших европейских магистралей. Развита все виды наземного, водного и воздушного транспорта. Протяжённость железных дорог — ок. 12 тыс. км (2000), шоссейных — 80 тыс. км, удельный вес автодорог национального значения не более 20%. На автомобильный транспорт приходится до 60% пассажироперевозок и до 80% — грузоперевозок. Крупнейший транспортный узел страны — Бухарест, через который проходят важнейшие национальные шоссейные и 8 железнодорожных линий, в т.ч. соединяющие Р. со столицами ряда европейских государств. Речное судоходство идёт в основном по Дунаю. Морские суда с осадкой более 7 м могут доходить вверх по течению реки вплоть до г. Брэила. Другие важные порты на Дунае — г. Галац и Джурджу. Морской флот 568 сухогрузов водоизмещением 165–170 тыс. т. Крупнейший морской порт — г. Констанца, через который проходит до 60% внешнеторгового оборота страны. Действует 17 аэропортов. За счёт иностранных кредитов идёт интенсивная модернизация железнодорожной, шоссейной сети, аэропортов в г. Брашов, Галац, Альба-Юлия, расширение мощностей порта Констанца-Юг, обновляется парк самолётов.

Заметную роль в экономике Р. играет туризм. Богатство природных ландшафтов, памятников культуры открывает широкие возможности для отдыха, лечения и путешествий. Насчитывается почти 1700 минеральных источников и озёр, имеющих терапевтическое значение. В Карпатах создана сеть курортов на термальных водах (Бэиле Феликс, Бэиле Херкулане, Джоаджа), грязевых озёрах (Совата, Ватра Дорней). Популярны минеральные источники Борсека, Бузиаша, Ковасны, Липовы. На высоте 800–1400 м над уровнем моря функционируют известные горнолыжные курорты (Синая, Преद्याл, Пояна Брашовулуй, Пэлтинеш). Уникальный природный заповедник возник в дельте Дуная. Международное признание получили курорты на побережье Чёрного моря (Мамайя, Нептун, Эфория).

*Социально-экономическая политика* основывается на принципах т.н. Вашингтонского консенсуса, меморандум о присоединении к которому Р. подписала в 1993. Предусматриваются приоритет частной собственности, свободный рынок, уход государства из экономики, жёсткая бюджетная политика, открытость национальной экономики мировому рынку. В 2002 более 62% ВВП создавалось в частном секторе, на долю частного предпринимательства приходилось 90% розничной торговли и более 50% внешней торговли. В 2003 процесс приватизации завершается: в руках государства останутся лишь наиболее важные в стратегическом отношении объекты в машиностроении, оборонном комплексе, АЭС, сеть трубопроводов.

Приоритеты макроэкономической политики во многом формируются под влиянием процесса адаптации к критериям и стандартам ЕС, требованиям МВФ, Всемирного банка, предоставляющих Р. значительные кредиты. *Бюджет* страны в 1990-е гг. сводился с дефицитом, который составлял в 2002 3% ВВП. Большую роль в покрытии дефицита играют внешние заимствования. В 2001 за счёт привлечения средств с мирового финансового рынка было покрыто 78%, в 2002 — 60% недостающих ресурсов.

Проблема наполняемости бюджета во многом связана с повышением собираемости и выведением из тени налогов. Уровень фискальности в Р. сравнительно умеренный (32% ВВП), однако общее число прямых и косвенных налогов, различных платежей и сборов во внебюджетные фонды довольно значительно. В 2002 в Р. проведена модернизация налогового законодательства в соответствии со стандартами ЕС.

*Кредитно-денежная политика* направлена на подавление инфляции, что приводит к сжатию денежной массы, потребительского спроса, возникновению значительной кредиторской и дебиторской задолженности. Объём неплатежей в 2001–02 составлял 40% ВВП. Нехватка кредитных ресурсов во многом отражала незавершённость становления банковской системы. Эмиссионным органом является центральный банк. Основные накопления населения (до 2/3) концентрируются в Сберегательном банке, главным акционером которого остаётся государство. Создано 40 коммерческих банков с частным и частно-государственным капиталом. Банки нерезидентов имеют равные права с национальными институтами. В 2002 до 40% банковского капитала принадлежало нерезидентам. Открыты филиалы иностранных банков Франции, США, Голландии, Греции, Италии и др.

С 1991 в Р. введены частичная конвертируемость национальной валюты, плавающий, частично регули-

руемый курс лея по отношению к доллару США. С 1998 либерализованы операции нерезидентов по текущим платежам, с 2002 — по трансферту кредитов, полученных иностранными заёмщиками от румынских юридических и физических лиц.

Дефицит государственных финансовых ресурсов привёл к росту внешней задолженности со 170 млн долл. в 1989 до 15,5 млрд долл. в 2002 (34% ВВП). Государственные средне- и долгосрочные заимствования составляли 2/3 внешнего долга, частных компаний под гарантии государства — 1/3 зарубежных кредитов. На обслуживание внешнего долга в 2002 направлялось 19% экспорта. Объём внутреннего долга государства увеличился до 15% ВВП. Фондовый рынок страны проходит этап становления. Капитализация фондовой биржи Бухареста в 2002 не превышала 3 млрд долл. На долю иностранных портфельных инвесторов приходится 1/3 операций с акциями предприятий. В 2002 нерезидентам предоставлено право приобретать государственные ценные бумаги.

По данным ООН, Р. по основным показателям уровня и качества жизни находилась на 79-м месте среди 175 государств (1998). В 2002 заработная плата составляла 120 долл./месяц. По официальным данным, почти 40% населения (ок. 10 млн чел.) имеют доходы на уровне и ниже прожиточного минимума, среди пенсионеров — 90%. Доля бедного и беднейшего населения (доходы 2 долл. в день и менее) поднялась с 4% в 1989 до 34%. Идёт процесс дифференциации доходов, социального расслоения. К категориям населения с доходами ниже средних относятся крестьянство, пенсионеры, безработные.

В 1990-е гг. характер внешнеэкономических связей страны существенно изменился под влиянием открытости национальной экономики, либерализации механизма обмена с мировым рынком. После 1990 импорт превышал экспорт, что вело к дефициту *внешней торговли*. В 2002 экспорт составлял 13,7 млрд долл., импорт — 16,4 млрд долл. На страны ЕС приходилось более 67% вывоза, в т.ч. на Италию 25%, на Германию 15,8%, на Францию 8%. В экспорте преобладают 5 товарных групп, дающих 70% поставок: текстиль, трикотажные и швейные изделия, кожевенно-обувные изделия, машины и электроаппаратура, металлопродукция, минеральное сырьё. Основной импорт в Р. также идёт из стран ЕС, в т.ч. из Италии (25%), из Германии (15%), из Франции (6%), из Венгрии (4%). В товарной структуре импорта ведущее место занимают машины и оборудование, ткани, швейные изделия, минеральное сырьё, химическая продукция, металлургические изделия.

Р., подписавшая в 1995 Европейский договор об ассоциировании с ЕС, в 1999 включена в число стран, рекомендованных для начала переговоров о присоединении к ЕС. Созданы специальное Министерство европейской интеграции, другие национальные органы, основная задача которых — адаптация законодательных актов Р. в экономической и других сферах общественной жизни к нормативам ЕС. Наиболее сложно процесс согласования позиций идёт по вопросам свободного движения товаров, услуг, капиталов, людей, создания конкурентной среды в аграрной сфере. До кон. 2003 предусматривается адаптировать к европейским стандартам 245 законов. Вступление Р. в ЕС намечено на 2007.

Товарооборот Р. с РФ в 2002 составлял 1,33 млрд долл.; российский экспорт — 1,3 млрд долл., румынский экспорт — 40 млн долл. Основу поставок РФ в Р. составляли нефть и газ.

В 2002 в Бухаресте создана «Ассоциация внешней торговли Румыния-Россия», цель которой — облегчить условия для установления прямых связей между предпринимателями, способствовать созданию смешанных предприятий, устранению административных и таможенных барьеров на пути экономического сотрудничества двух государств. В октябре 2002 на заседании Межправительственной российско-румынской комиссии по экономическому и научно-техническому сотрудничеству принято решение о дальнейшем развитии взаимодействия в газовой, нефтяной, металлургической промышленности, электроэнергетике.

### Наука и культура

Румынская Академия создана в 1879, имеет 14 отделений и 3 региональных центра в Клуж-Напоке, Яссах, Тимишоаре. Создана сеть научно-исследовательских институтов, научных обществ. Развита научные школы в области геологии, биологии, химии, медицины, агрономии.

Система среднего образования состоит из дошкольного (3–7 лет), среднего (1-я ступень — 9 лет обучения, 2-я, дающая право поступления в высшие учебные заведения, — 10–12 лет и 10–13 лет). Действует система учреждений профессионального обучения (2–4 года), ремесленных школ (1–3 года), готовящих квалифицированных специалистов для различных отраслей экономики. Наряду с государственными учебными заведениями функционируют частные, созданные на кооперативных началах. В 2002 в Р. имелось 49 государственных и 6 частных университетов: крупными центрами университетского образования являются Бухарест, Яссы, Клуж-Напока, Крайова, Галац, Тимишоара.

Формирование *национальной культуры* шло под сильным воздействием сложного исторического процесса создания румынского государства, особенностей культуры проживавших на территории Р. народов. В монастырях на севере Молдовы (Воронец, Молдовица и др.) сохранились византийские фрески (16 в.). В Яссах в 17 в. была создана славяно-греко-латинская Академия; в Валахии в 17–18 вв. при государе Константине Брынковяну возник особый архитектурный стиль («брынковенеск»), в котором сочеталось влияние итальянского Возрождения, барокко и Востока. Школы живописи, открытые во 2-й пол. 19 в. в Яссах и Бухаресте, имели тесные связи с французской школой в г. Барбизон. Широкую известность получили художники Николай Григореску (1838–1907), Ион Андриеску (1850–82), Теодор Аман (1831–91). В межвоенный период создавали свои произведения Штефан Лукиан, Александру Чукуренку, Корнелиу Баба, известный скульптор Константин Брынкуши.

Многогранно творчество крупнейшего поэта страны Михая Эминеску (1850–89). Революционные и романтические мотивы звучали в поэмах и драмах Василе Александри (1821–90). Социальная тема легла в основу многих произведений Михая Садовяну (1880–1961), Ливиу Ребряну (1895–1944), Камила Петреску (1894–1957).


С народным творчеством тесно связаны произведения Иона Крянгэ (1837–80). Большое драматическое и публицистическое наследие оставил крупнейший драматург страны Йон Лука Караджале (1852–1912). Во 2-й пол. 20 в. работали прозаики Марин Преда (1922–81), Аугуст Бузура (1938), поэты — Никита Стэнеску (1933–83), Ана Бландиана, Нина Касиан.

Профессиональные драматические театры начали создаваться в 19 в., среди них — национальный театр им. И.Л. Караджале в Бухаресте. Видными деятелями театра были Лучия Стурдза-Буландра, Георге Врака, Григоре Василиу Бырлик, Сильвия Попович, Раду Белиган, Виктор Ребенчук и др.

В Р. развита музыкальная культура, представленная народными ансамблями, профессиональными оперными и филармоническими коллективами. Мировую известность получил скрипач, композитор, дирижёр Жорже Энеску (1881–1955). Сложилась сильная школа вокалистов (Елена Черней, Николае Херля, Дан Иордакеску, Мариана Николеску, Анжела Георгиу и др.).







## СЕРБИЯ И ЧЕРНОГОРИЯ (Србија и Црна Гора, Serbia & Montenegro)

### Общие сведения

Официальное название — **Сербия и Черногория**, объединяет два равноправных государства. В составе Сербии два автономных края: Воеводина, Косово и Метохия. С 1999 из-за кризиса этнических отношений автономный край Косово и Метохия передан под юрисдикцию ООН. Расположена в юго-восточной части Европы.

Площадь 102 173 км<sup>2</sup>, в т.ч. Сербии 88 361 км<sup>2</sup> (из них Косово и Метохия — 10 887 км<sup>2</sup>), Черногории 13 812 км<sup>2</sup>. Численность населения (2001) — 10,5 млн чел., в т.ч. в Сербии — 9,8 млн чел. (из них в Косово и Метохия — 2,3 млн чел.), Черногории — ок. 660 тыс. чел. Государственный язык — сербский. Административный центр — г. Белград (1,7 млн чел., 2002), столица Сербии — г. Белград, столица Черногории — г. Подгорица. Государственный праздник — День С. и Ч. 4 февраля. Денежная единица: в Сербии (без Косово и Метохия) — динар, в Черногории — евро, в Косово и Метохия — евро (в албанских районах) и динар (в сербских районах).

Член ООН, ОБСЕ, МВФ, Всемирного банка, ЕБРР и др., имеет статус наблюдателя в ВТО.

### География

С. и Ч. расположена преимущественно на Балканском полуострове, небольшая часть к северу от Дуная и Савы входит в Центральную Европу. Простирается с севера на юг между 46°11' и 41°50' северной широты, с востока на запад между 18°26' и 23°00' восточной долготы.



С юго-запада омывается Адриатическим морем. Береговая линия 293,5 км, из которых 52 км — пляжи. *Побережье* извилистое, крупнейшая бухта — Бокоцоторская, являющаяся удобной гаванью.

Со стороны моря граничит с Италией, сухопутные границы имеет на западе с Боснией и Герцеговиной и Хорватией, на севере с Венгрией, на востоке с Румынией и Болгарией, на юге с Македонией и Албанией.

*Природные условия* исключительно разнообразны.

По характеру *рельефа* делится на две части — северную равнинную и южную горную (соотношение по площади примерно 1:3).

Равнинный север занимает южная часть Среднедунайской низменности высотой 100–150 м над уровнем моря. Лишь в двух местах поднимаются невысокие кристаллические массивы: Фрушка-Гора (539 м) и Вршачка Кула (640 м). Горная часть делится на пять областей: холмистая Шумадия на севере, Восточно-Сербские горы на востоке, Сербское нагорье в центре, окраина Боснийских гор на западе, Динарское нагорье и Черногорское карстовое плато на юго-западе. Многочисленные хребты чередуются с небольшими долинами горных рек и тектоническими котловинами. Наиболее обширные — Косовская и Метохийская. 45 горных вершин имеют высоту более 2000 м. Высшая точка в Сербии — гора Джеравица (2656 м), в Черногории — гора Боботов Кук (2522 м). Крупное озеро — Скадарское, на границе с Албанией (370 км<sup>2</sup>). С севера к нему примыкает единственная обширная равнина Черногории — Скадарская котловина.

*Реки* в своём большинстве относятся к бассейну Чёрного моря. Основные — Дунай (протяженность по территории и границам 588 км), его притоки Сава, Тиса и Морава, а также Дрина, образующая значительную часть западной границы, Ибар и Лим. Сооружены две крупные системы каналов — Банатская (518 км) и Бачская (421 км).

*Климат* на большей части территории умеренно континентальный. На равнинах и в холмистых районах средняя температура января от  $-1$  до  $-2^{\circ}\text{C}$ , июля  $+22$ – $23^{\circ}\text{C}$ , осадков выпадает 500–1000 мм в год. В горных районах лето мягче, зима более суровая, осадки обильны (1500–2500 мм), снеговой покров держится несколько месяцев. Климат Адриатического побережья — средиземноморский субтропический с жарким, сухим продолжительным летом и мягкой дождливой зимой. Средняя температура января  $+10^{\circ}\text{C}$ , июля  $+27^{\circ}\text{C}$ , осадков выпадает до 1500 мм в год.

*Почвы* на Среднедунайской низменности представлены главным образом чернозёмами. В горной Сербии доминируют бурые лесные почвы, в верхнем поясе гор — горно-луговые. Обширные карстовые районы в Черногории лишены почвенного покрова, а в понижениях и на Адриатическом побережье сформировались краснозёмы.

В *растительном покрове* на равнинном севере преобладают степные травы, в горной части — леса (бук, дуб). Верхний пояс гор покрыт горными травами. В Динарском нагорье и на Черногорском карстовом плато встречается средиземноморский дуб. На Адриатическом побережье — заросли вечнозелёных субтропических кустарников и деревьев (маквис, земляничное дерево, мирт, лавр, можжевельник), жёсткие травы. Леса занимают ок. 1/4 территории страны.

*Животный мир* на равнинах представлен полёвками, сусликами, зайцами; в горах обитают олень, серна, дикая коза, лисица, кабан, рысь. Разнообразен мир птиц. На каменистых склонах — ящерицы и змеи. Реки, озера и прибрежные морские воды богаты рыбой (карп, щука, окунь, форель, угорь, сардины и др.).

Среди *полезных ископаемых* наибольшее значение имеют залежи лигнитов, месторождения нефти и природного газа, медной руды, бокситов и полиметаллических руд, сурьмы, магнетита. Значительны гидроэнергетические ресурсы, прежде всего Дуная.

Важная часть сырьевых ресурсов С. и Ч. — в выведенном из-под ее юрисдикции автономном крае Косово и Метохия (месторождения свинцово-цинковых, железо-никелиевых руд, магнетита, лигнита).

## Население

В 1948–2001 население увеличилось на 3,6 млн чел., в основном за счёт высокой рождаемости в первые послевоенные десятилетия. С кон. 1970-х гг. и особенно в кризисные 1990-е гг. рождаемость сильно снизилась (2001 — 12,2‰), смертность стала расти (10,6‰) и *естественный прирост* уменьшился (1,6‰). Высоким (14,8‰) он остаётся только в Косово и Метохии благодаря высокой рождаемости среди албанского населения, доля которого постоянно растёт. Детская смертность неуклонно снижается (в 2001 13,1 чел. на 1000 новорождённых).

В *структуре населения* 49,6% приходится на мужчин, 50,4% — на женщин. Дети до 15 лет составляют 20%, молодёжь 15–29 лет — 22%, лица в возрасте 30–44 лет — 21%, 45–64 — 23%, 65 лет и старше — 13%. Средний возраст 37 лет, *средняя продолжительность жизни* мужчин 70 лет, женщин 75 лет (2001). Возраст выхода на пенсию: мужчин 65 лет, женщин 60 лет.

Доля городского населения (1991 — 51%) быстро растёт за счёт миграции из сёл. Кроме Белграда имеется пять крупных городов (св. 100 тыс. жителей) — Нови-Сад, Ниш, Крагуевац, Подгорица и Суботица.

По переписи 1991 экономически активное население составляло 44% (по оценке на 2001 — 38% без данных по Косово и Метохии), сельскохозяйственное — 17%.

Значительны успехи в повышении уровня образования населения. В 1948 доля неграмотных среди лиц старше 10 лет была 27%, в 1991 — 7%. Законченное общее или специальное среднее образование имели 30%, высшее — 4% лиц старше 15 лет.

Население С. и Ч. *многонационально*. Основную часть составляют южнославянские народы: сербы (св. 60%) и черногорцы (ок. 4%). Среди национальных меньшинств наиболее многочисленны албанцы — ок. 12%, в основном в Косово и Метохии, и венгры — ок. 3%, в основном в Воеводине. Кроме того, проживают значительное число мусульман (в этническом смысле), румыны, цыгане, словаки, хорваты, болгары, турки и др.

Подавляющее большинство населения говорит на *диалектах сербского языка*. Национальные меньшинства в основных местах проживания пользуются родным языком.

Основная часть *верующих* — православные: почти все сербы и черногорцы, а также румыны, болгары, многие цыгане и др. Большинство албанцев и турок — мусульмане. Католицизм и другие религии исповедует незначительная часть населения (главным образом венгры, хорваты).

В 1990-е гг. в результате этнических конфликтов в Хорватии, Боснии и Герцеговине, Косово и Метохии многие проживавшие в них сербы и черногорцы переехали в Сербию. В 2001 число переселенцев в ней составляло 452 тыс., из них 377 тыс. имели статус беженцев.

### История

Сербские племена появились на Балканах ещё в 6–7 вв., поселившись на территории бывших владений Древнего Рима. В 9 в. они приняли христианство в его православном виде. Находясь между могущественными региональными державами того времени — Венецией, Византией, Венгрией и Болгарией, сербы были вынуждены постоянно вести борьбу за свою свободу и независимость. С этой целью они создавали специальные территориальные образования, возглавляемые жупанами, которые концентрировали в своих руках как военную, так и административную власть. Во 2-й пол. 12 в. один из таких жупанов — Стефан Неманя — стал князем всей Сербии и основателем первой национальной династии. Его сын Стефан Первовенчаный венчался на царствование уже как король.

Расцвет Сербского государства пришёлся на сер. 14 в. — период правления короля Стефана Душана, владения которого были столь обширны, что он носил титул «царя сербов и греков». Однако после кончины Душана созданное им государство стало распадаться. Раздробленностью сербов воспользовались новые завоеватели Балкан турки-османы. В битве на Косовом поле 28 июня 1389 сербам было нанесено сокрушительное поражение, повлекшее за собой и их государственную катастрофу. С тех пор дата косовской битвы, совпавшая с Днём Святого Витта («Видовдан»), стала самой трагической во всей истории сербского народа.

История многовекового турецкого господства была и историей борьбы сербов против своих поработителей. Однако только в начале 19 в. произошло общенациональное восстание, которое возглавил Чёрный Георгий (Кара-Джордже), положивший начало новой сербской династии — Караджорджевичей. На освобождённой территории сербы восстановили свою государственность.

В 1820 Стамбул официально признал Сербию самостоятельным княжеством на правах вассальной зависимости. Полную независимость Сербия обрела только после поражения Турции в русско-турецкой войне 1877–78.

Тогда же Берлинский конгресс (1878) закрепил статус субъекта международного права и за Черногор-

рией. До 14 в. история родственного сербам черногорского народа была неотделима от истории Сербии, в которую Черногория входила в качестве одной из областей. После турецкого порабощения Сербии государственное образование Зета, включавшее Черногорию и северную Албанию, стало самостоятельным. Только спустя столетие туркам удалось подчинить себе равнинные черногорские территории. Закрепившемуся же в неприступных Чёрных горах населению удалось сохранить независимость, создав теократическую республику, возглавляемую владыками — митрополитами Черногории. Один из них — владыка Пётр Первый Негош — после удачных войн с турками добился в 1798 от султана издания особого фирмана о признании независимости Черногории. Начавшийся после этого процесс превращения владык в светских правителей привёл, в конце концов, к тому, что в 1852 владыка Данило принял титул князя и положил начало светской династии Петровичей. Его преемник князь Никола в 1910 стал королём Черногории.

Вековому стремлению двух родственных народов к объединению мешала не только территориальная разобщённость в виде разделявшего их турецкого Санджака, которая была устранена в 1912 в результате победы над Турцией в 1-й Балканской войне. Главным препятствием являлось соперничество двух царствующих династий — Петровичей и Караджорджевичей. Поэтому к Корфской (1917) декларации представителей югославянских народов о намерении создать единое государство сербов, хорватов, словенцев присоединилась не правящая королевская династия, а Черногорская оппозиция.

26 ноября 1918 собравшаяся в Подгорице Скупщина представителей черногорского народа высказалась за низложение династии Петровичей и за объединение с Сербией под властью Петра Первого Караджорджевича, а 1 декабря — в результате объединения Сербии с Державой словенцев, хорватов, сербов (провозглашённой на бывших югославянских территориях Австро-Венгрии) было образовано единое Королевство сербов, хорватов, словенцев (с 1929 — Королевство Югославия). С принятием Видовданской конституции 1931 страна получила новое административное деление на бановины, закрепившее ликвидацию исторических областей унитарного государства. Вместе с тем если в результате этого территория собственно Сербии оказалась поделённой между несколькими бановинами, то Черногория целиком вошла в состав одной Зетской бановины, сохранив, таким образом, свою территориальную целостность. В

связи с образованием в 1939 на основании Соглашения Цветкович-Мачек отдельной Бановины Хорватия разрабатывался проект создания подобной же единой Бановины Сербские земли. Однако из-за начавшейся 2-й мировой войны ему не суждено было реализоваться.

После фашистской агрессии против Югославии в апреле 1941 Сербия была оккупирована германскими войсками и в ней был создан квислинговский режим генерала Милана Недича, а Черногория вошла в итальянскую оккупационную зону. С капитуляцией Италии в сентябре 1943 германской оккупации подверглась и Черногория. В ходе 2-й мировой войны столкнулись различные проекты государственного устройства, касающиеся С. и Ч. Носителями великосербской идеи объединения являлись как режим Недича, так и монархическое Равногорское движение четников Дражи Михайловича. Великосербской идее противостояла концепция Антифашистского веча народного освобождения Югославии, предусматривавшая возрождение страны на федеративных началах. Эта идея и была реализована в 1945 в рамках Демократической Федеративной Югославии (с 1946 — Федеративная Народная Республика Югославия, с 1963 — Социалистическая Федеративная Республика Югославия). Таким образом, в рамках федерации была восстановлена государственность как Сербии, так и Черногории.

При этом в составе Сербии были образованы две автономии — Косово и Метохия и Воеводина, которые в результате конституционных изменений 1974 были наделены элементами конфедеральности наравне с союзными республиками, получив места в высшем государственном органе — Президиуме СФРЮ и право вето по вопросам как краевого, так и республиканского развития. В итоге возникла ситуация, когда не края оказались в подчинении Сербии, а она сама — в подчинении у своих автономий. Подобная ситуация способствовала подогреванию амбиций албанской национальной элиты в Косово и Метохия, которая стала всё настойчивее требовать для края статуса союзной республики с правом выхода из федерации. В целях сохранения территориальной целостности Сербии и СФРЮ в 1989—90 на республиканском и федеральном уровне были внесены соответствующие изменения в Конституцию. Ответом со стороны албанского большинства Скупщины Косово и Метохия стало одностороннее провозглашение края республикой, а затем — и независимым государством. В 1992 в Косово и Метохия были проведены нелегальные выборы собственных «государственных» органов власти. В 1998

албанские сепаратисты в Косово и Метохия перешли к вооружённой борьбе за осуществление своих целей, спровоцировав ответные действия сербских властей, что, в свою очередь, явилось поводом для натовской агрессии против СРЮ в марте 1999. В июне того же года Резолюцией Совета Безопасности ООН № 1244 в Косово и Метохия был установлен международный протекторат.

В кон. 1990-х гг. сепаратистские тенденции проявились и в Черногории. С распадом СФРЮ в 1992 черногорское руководство сначала так же, как и лидеры Боснии и Герцеговины, Македонии, Словении и Хорватии, согласилось с выработанным международной Комиссией Бадентера принципом создания в прежних республиканских границах новых независимых государств. Однако после переговоров с сербским руководством было принято решение о сохранении федерации в составе двух республик и 27 апреля 1992 была образована Союзная Республика Югославия. Однако после раскола в 1997 в правящей в Черногории Демократической партии социалистов и избрания президентом Мило Джукановича в республике усилились сепаратистские тенденции. Черногорское руководство перестало признавать федеральный парламент и сформированное им правительство СРЮ. А после федеральных сентябрьских президентских выборов 2000, которые официальная Черногория бойкотировала, уже все федеральные институты стали рассматриваться в Подгорице как чисто сербские. В результате федерация приобрела практически номинальный характер.

Из-за полной несовместимости позиций Белграда и Подгорицы по вопросу будущего их отношений двусторонние переговоры зашли в тупик. Используя обоюдное стремление С. и Ч. к европейской интеграции, ЕС вынудил власти в обеих республиках согласиться на компромиссный вариант и подписать 14 марта 2002 Белградское соглашение о преобразовании СРЮ в новое государственное сообщество С. и Ч.

#### Государственное устройство и политическая система

В соответствии с принятой 4 февраля 2003 Конституционной хартией государственное сообщество С. и Ч. основывается на равноправии обоих государств-членов.

Хартией предусматривалось образование однопалатного парламента — Скупщины С. и Ч. из 126 депутатов (91 — от Сербии и 35 — от Черногории), сначала на срок 2 года путём делегирования депутатов от



республиканских скупщин, а впоследствии — уже на срок 4 года путём прямых выборов. Решения парламентом принимаются простым большинством от списочного состава при условии, что за них голосует такое же большинство от каждой из республик. На срок 4 года Скупщиной избирается также и президент нового государственного образования, причём попеременно от каждой из двух республик. Глава парламента и президент не могли быть представителями одной и той же республики. Первым президентом С. и Ч. стал представитель Черногории Светозар Марович. Председателем парламента — представитель Сербии Драголюб Мичунович, которого в 2004 сменил Зоран Шами.

Президент С. и Ч. предлагает на утверждение Скупщине кандидатуры в состав *высшего органа исполнительной власти* — Совета министров, который он возглавляет по должности. Помимо президента в состав правительства входят также министр обороны, министр иностранных дел и их заместители, министр по внешнеэкономическим связям, министр по внутриэкономическим отношениям, а также министр по правам человека и национальных меньшинств. По истечении 2-летнего срока министр обороны и министр иностранных дел меняются местами со своими заместителями.

В республиках — членах сообщества избираются свои высшие органы государственной власти. В Сербии выборы в республиканский парламент из 250 депутатов проводились по пропорциональной системе. Для создания парламентских групп предусматривался лимит в 5% полученных на выборах голосов.

Мандат на формирование правительства вручается представителю парламентского большинства. В 2004 мандат получил председатель Демократической партии Воислав Коштуница (до 2003 — президент СРЮ). При формировании его коалиционного правительства впервые была введена персональная ответственность каждой партии за закреплённое за ней министерство. В отличие от прежней практики его руководство (министры и заместители министра) целиком состояло из членов одной партии.

Путём прямых выборов на 5 лет с возможностью переизбрания ещё на один срок избирался президент республики. В связи с провалом республиканских президентских выборов 2002 и 2003 из-за неявки необходимого числа избирателей (50% от списочного состава) обязанности президента Сербии до избрания нового президента исполнял глава республиканской скупщины. В 2004 ограничительный порог для явки избирателей законодателями был снят и на пост президента Сербии был избран Борис Тадич.

В Черногории при подобной же ситуации указанное препятствие было устранено ещё в 2003, и на повторных выборах новым президентом был избран Филип Вуянович. Прежний глава республики — Мило Джуканович переместился в кресло премьера. Парламентские выборы в Черногории проводились также по пропорциональной системе. Переменными величинами при этом были число «разыгрываемых» депутатских мандатов (от 125 в 1990 до 71 в 2002) и избирательный порог для попадания партий в парламент, колеблющийся в пределах 3–5% (в 2002 — 3%). В 2004 между властями и оппозицией была достигнута договорённость о введении дифференцированного избирательного ценза. Если для партий, самостоятельно участвующих в выборах, он оставался на уровне 3%, то для многопартийных коалиций вводилась подвижная шкала. Для двухпартийной коалиции устанавливался порог в 5%, для трёхпартийной — 7% и т.д.

В крае Косово и Метохия легальные парламентские выборы в Собрание края проводились в ноябре 2001 на основании «Уставных рамок временного самоуправления», утверждённых Международной гражданской администрацией (UNMIK).

Из 120 депутатских мест краевого парламента 100 выделялись для всех зарегистрированных партий, коалиций и независимых кандидатов, а 20 были зарезервированы для объединений национальных меньшинств. Причём половина из них — для сербов.

Выборы осуществлялись по пропорциональной системе с наличием в крае одной избирательной единицы. Срок полномочий Собрания Косово был ограничен 3 годами. Краевой парламент избирал президиум и президента Косово.

*Политические партии* в С. и Ч. регистрируются только на республиканском уровне. В Сербии в 2003 их было 274. Однако фактически число партий, активно проявлявших себя на политической арене, на порядок меньше. Самыми крупными являлись Демократическая партия (председатель Борис Тадич) и Демократическая партия Сербии (председатель Воислав Коштуница), превратившиеся после их общей победы в октябре 2000 над «режимом Милошевича» в основных политических соперников. Помимо них до парламентских выборов 2003 наиболее заметную роль играли такие проправительственные партии, как Демократическая партия Сербии (Владан Батич), Демократический центр (Драголюб Мичунович), Демократическая альтернатива (Небойша Чович) и Гражданский союз Сербии (Горан Свиланович). Видное место на республиканской арене в ряду проправи-

тельствующих политических сил занимали такие местные национальные политические партии, как Союз венгров Воеводины (Йожеф Каса) и Санджакская демократическая партия (Расим Ляич).

Наряду со старой оппозицией — Социалистической партией Сербии (Слободан Милошевич), Сербской радикальной партией (Воислав Шешель), Сербским движением обновления (Вук Драшкович), Партией сербского единства (Борислав Пелевич), всё более активную роль играла и новая демократическая оппозиция. Помимо Демократической партии Сербии, это в первую очередь партия Г 17 Плюс (Мирослав Лабус), а также партия Новая Сербия, которую возглавлял Велимир Илич, один из главных организаторов сербской демократической революции 2000. В конце 2003 в оппозицию перешла и Социал-демократическая партия (Слободан Орлич), что и привело к потере правящим режимом парламентского большинства.

Парламентские выборы 2003 привели к новой расстановке политических сил. Заметного успеха добились партии, представлявшие как новую, демократическую, так и старую, националистическую и левую, оппозицию. Наибольшее число мест в республиканском парламенте (82) завоевала Сербская радикальная партия, Демократическая партия Сербии получила 53 мандата, партия Г 17 Плюс — 34 (3 из которых предоставлялось Социал-демократической партии), коалиция Сербского движения обновления и партии Новая Сербия — 22. Столько же завоевала Социалистическая партия Сербии. Существенно ослабили политические позиции прежней ведущей правящей партии — Демократической. Несмотря на то что её избирательный список получил 37 депутатских мест, непосредственно ей досталось на 13 мандатов меньше. В соответствии с жёстким предвыборным межпартийным соглашением по 5 мест из общего избирательного списка демократов предоставлялось Демократическому центру и Гражданскому союзу Сербии, а одно — Социал-демократической унии. Ещё два депутатских мандата было обещано представителям санджакских партий. Что касается представителей воеводинских венгров, то они на сей раз в Скупщину Сербии не попали.

В Черногории ведущими политическими партиями являлись правящая Демократическая партия социалистов (Мило Джуканович) и отколовшаяся от неё в 1998 Социалистическая народная партия (Предраг Булатович), ставшая главной оппозиционной си-

лой. Важную политическую роль играли также Социал-демократическая партия (Ранко Кривокапич), Либеральный союз (Весна Перович), Народная партия (Драган Шоч), Сербская народная партия (Андрия Мандич). В кон. 2003 часть бывших членов руководства последней во главе с прежним председателем Божидаром Бойовичем образовала свою — Демократическую сербскую партию.

Основными игроками на политической сцене в крае Косово и Метохия являлись такие албанские национальные партии, как Демократическая лига (Ибрахим Ругова), Демократическая партия (Хашим Тачи), Альянс за будущее Косово (Рамуш Харадинай), Новая партия Косово (Буяр Букоши), Христианско-демократическая партия (Марк Краснич).

Из сербских партий наиболее активную роль на краевом уровне играли представленные в Собрании Косово Демократическая альтернатива, Демократическая партия Сербии и Демократическая партия.

*Внутриполитическое развитие* нового государственного сообщества в ближайшие 3 года после принятия Конституционной хартии, несмотря на официальный консенсус подавляющей части политической элиты, было чревато обострением борьбы между центробежными и центростремительными силами, причём в обеих республиках.

Глубоко расколотым по вопросу о будущем отношении с Сербией продолжало оставаться черногорское общество. Если оппозиционная Коалиция за перемены (ранее — Коалиция за Югославию) в составе Социалистической народной партии, Народной партии и Сербской народной партии выступала за федеративное развитие С. и Ч., то правящий блок демосоциалистов и социал-демократов не отказывался от своего намерения воспользоваться через 3 года правом на референдум о независимости Черногории. На неизменных позициях сепаратизма оставался и Либеральный союз, перешедший, правда, к сотрудничеству с федералистами по вопросу отстранения от власти правящего режима ДПС-СДП. В связи с проявлениями с черногорской стороны явного нежелания форсировать процесс гармонизации экономических систем двух государств — членов сообщества, в Сербии всё громче стали раздаваться голоса в пользу независимости этой республики. За сербскую независимость официально выступили Демократическая партия и партия Г 17 Плюс.

*Внешняя политика* нового государственного сообщества определялась его внутренними нуждами как экономического характера (обеспечение благоприятных условий для необходимых иностранных финан-

совых вливаний и для сбыта отечественной продукции на внешних рынках), так и политического (обеспечение международной поддержки в укреплении правящего режима и в урегулировании косовского кризиса на основе территориальной целостности сообщества). Поэтому включение в европейские структуры, особенно в ЕС, было специально прописано в Конституционной хартии как одна из основных целей С. и Ч. Одновременно была сделана заявка на вхождение в североатлантические структуры и на стратегическое партнёрство с США.

Подобное стремление определило характер военной реформы. *Вооружённые силы* (ВС) С. и Ч., насчитывавшие 78 тыс. чел. по состоянию на 2003, специалистами НАТО было рекомендовано сократить до 50 тыс. В рамках начавшегося сокращения ВС число генералов на командных должностях было уменьшено вдвое (с 51 до 26). В целях адаптации к натовской программе «Партнёрство ради мира» Высший совет обороны С. и Ч. утвердил новую организационную схему ВС, во главе которых отныне стоял гражданский министр обороны.

Помимо стремления приблизиться к натовским стандартам радикальные реформы военной сферы были обусловлены и простым экономическим расчётом. Среднее жалование кадрового военнослужащего составляло только 1,2 минимальной заработной платы, установленной законом. Даже в 2002, когда на военные нужды было выделено 41,4 млрд динаров (ок. 700 млн долл.), реальные потребности ВС оценивались в 140 млрд динаров.

### Экономика

С. и Ч. — среднеразвитое индустриально-аграрное государство с преобладанием частной собственности. Промышленность и строительство дают св. 2/5 общественного производства, сельское хозяйство — 1/4. Растёт доля сферы услуг. В 2001 в частном секторе было произведено 42% ВВП, на смешанных предприятиях 30%, на государственных и общественных — 28% ВВП. Более 90% ВВП создаётся в Сербии, менее 10% в Черногории (здесь и далее с 1999 не включены данные по Косово и Метохии ввиду их отсутствия).

В 1990-е гг. экономика С. и Ч. пришла в упадок из-за разрушения единого рынка бывшей СФРЮ, военных конфликтов на Балканах, международных санкций и бомбардировок НАТО. ВВП в 1990—2001 уменьшился с 28,4 млрд до 10,1 млрд долл. (606,7 млрд дин.), а на душу населения — с 2,7 тыс. до 1,2 тыс. долл. США.

В особенно тяжёлом положении оказалась промышленность. В 2002 объём производства в ней составлял 45% от уровня 1990, в т.ч. в добывающих отраслях — 57%, в обрабатывающих — 38%. В металлообрабатывающей промышленности, производстве машин и оборудования, одежды и обуви выпуск продукции уменьшился на 82—85%. В большинстве отраслей (кроме энергетики) производственные мощности загружены не более чем на 1/3.

Сильно пострадало и *сельское хозяйство*. В 1990—2002 площадь обрабатываемых земель уменьшилась почти на 10%, поголовье крупного рогатого скота на 35%, свиней — на 17%, овец — на 44%, птицы — на 35%. Сократилось производство большинства видов продукции.

Жизненный уровень в 1990-е гг. резко снизился, основная часть населения оказалась на грани выживания.

Смена в кон. 2000 политического режима и нормализация отношений с миром не улучшили ситуацию в экономике. *Среднегодовые темпы прироста ВВП* составили в 2001—02 4%. Промышленное производство в 2001 не увеличилось, в 2002 прирост был менее 2%. Динамика производства в сельском хозяйстве неустойчива. Объём транспортных перевозок, услуг связи, строительных работ уменьшился. Существенно вырос лишь объём розничной торговли.

Восстановление и модернизация производства идут медленно. Капитальные вложения в основные фонды в 2001 составили 65,8 млрд дин. (11% ВВП).

Число занятых на предприятиях уменьшается (2002 — 2,2 млн), безработных — растёт (923 тыс.). Безработица 25%. Св. 1/4 безработных — квалифицированные кадры.

В числе достижений — финансовая стабилизация и рост доходов населения. Инфляция снизилась с 86% в 2000 до 14% в 2002. Средняя реальная заработная плата составила в декабре 2002 в пересчёте по официальному курсу 142 долл. США, средняя пенсия по старости — 135 долл. США, что немного больше стоимости минимальной потребительской корзины. Население имеет значительные валютные сбережения (46,7 млрд дин. в пересчёте по официальным курсам), основная часть которых заморожена. Сбережения в национальной валюте — 3,6 млрд дин.

Уровень жизни остаётся низким, более 50% расходов населения идёт на питание.

По доле в *промышленном производстве* лидируют энергетика (16%), машиностроение (15%), пищевая (14%) и химическая промышленность (11%), за ними следуют трикотажно-текстильная и швейная отрасли

(6%), цветная металлургия (4%), производство строительных материалов (4%). Заметное место занимают также добыча и переработка неметаллов, мебельная, каучуковая, целлюлозно-бумажная, кожевенно-обувная, полиграфическая промышленность.

Энергетика базируется в основном на использовании местных запасов лигнитов, вблизи мест добычи которых в Сербии построены крупные ТЭС («Колубара», «Костолац», третья — в Косово и Метохии). 1/3 электроэнергии производится на ГЭС (крупнейшая — «Джердап» на Дунае). В Воеводине добывается нефть и в небольших количествах природный газ. Нефтеперерабатывающая промышленность представлена заводами в г. Панчево и Нови-Сад.

В 2002 было добыто 33,5 млн т угля (в основном лигнитов), 682 тыс. т нефти, 107 млн м<sup>3</sup> природного газа, выработано ок. 44 млрд кВт-ч электроэнергии. Значительное количество энергоносителей и электроэнергии импортируется. Из продуктов нефтепереработки было произведено 755 тыс. т бензина, 728 тыс. т дизельного топлива, 848 тыс. т мазута, 38 тыс. т масел и смазок.

В чёрной металлургии основной объект в Сербии — крупный комбинат в г. Смедерево, в Черногории — комбинат в г. Никшич (главным образом прокат стали). В 2002 было выплавлено 495 тыс. т чугуна, 596 тыс. т стали, произведено 671 тыс. т проката, 30 тыс. т труб, 166 тыс. т холоднокатаной тонколистовой стали.

Цветная металлургия выделяется по масштабам. В Сербии ведётся значительная добыча медной руды (месторождения Бор, Майданпек) и выплавка меди (г. Бор), развито прокатное (г. Севойно, Ниш), прокатно-кабельное (г. Светозарево) и кабельное (г. Заечар, Нови-Сад) производства. Основные мощности свинцово-цинковой промышленности сосредоточены в Косово и Метохии; имеются также рудники в Черногории, завод электролитного цинка в Сербии (г. Шабац). Из медных и свинцово-цинковых руд попутно извлекают благородные и редкие металлы. В Черногории добываются бокситы и построен алюминиевый комбинат в Подгорице.

В 2002 было выплавлено 104 тыс. т алюминия, 36 тыс. т электролитной меди, 1,5 тыс. т цинка, 170 т рафинированного свинца, 6,8 т рафинированного серебра, произведено 38 тыс. т медного и 17 тыс. т алюминиевого проката (без Косово и Метохии). Значительная часть продукции цветной металлургии, а также готовых изделий из неё идёт на экспорт.

Химическая промышленность развилась в Сербии в основном на базе побочных продуктов цветной металлургии, а также на нефтегазовом сырье. В 2002 бы-

ло произведено 74 тыс. т серной, 133 тыс. т азотной кислоты, 18 тыс. т фосфорных, 437 тыс. т азотных удобрений, 188 тыс. т пластмасс. Значителен выпуск искусственных и синтетических волокон.

Развито многоотраслевое машиностроение: в С. и Ч. — электротехническая и электронная промышленность; в Сербии — производство сельскохозяйственных машин, горного оборудования, автомобилей (легковых — в г. Крагуевац, грузовых — в г. Прибой). В г. Котор (Черногория) построена судоремонтная верфь.

В 2002 было произведено 15 тыс. автомобильных двигателей, 595 грузовых и 11 тыс. легковых автомобилей, 24,7 тыс. мотоциклов, 3 тыс. тракторов, 65 грузовых вагонов, 1,7 млн трансформаторов, 4,6 тыс. телевизоров, 18,4 тыс. т кабельных изделий, 11,6 тыс. т аккумуляторов, 10,1 тыс. холодильников, 4 тыс. стиральных машин.

Производство строительных материалов основывается главным образом на местном минеральном сырье. В Сербии имеется 3 крупных цементных (в г. Бечин, Косьерич и Нови-Поповац) и несколько кирпичных заводов. Успешно разрабатываются месторождения технического и архитектурного камня.

Пищевая промышленность, текстильное, кожевенное и обувное производство развиты в основном в Воеводине, а также в крупных городах. В г. Ниш и Врание — известные табачные фабрики.

*Сельское хозяйство* имеет для развития благоприятные природно-климатические условия. В 1990-е гг. объём производства в нём удалось удержать на уровне, позволяющем почти полностью удовлетворять внутренние потребности в сельскохозяйственной продукции и частично её экспортировать.

Отрасль имеет преимущественно зерново-животноводческое направление. Площадь обрабатываемых земель 4445 тыс. га, из них в частном секторе — 3791 тыс. га. Главные сельскохозяйственные районы находятся в Сербии — Среднедунайская низменность и долина Моравы, которые почти сплошь распаханы. Выращиваются пшеница, кукуруза, рожь, сахарная свёкла, конопля, подсолнечник, картофель, слива, виноград. Разводятся крупный рогатый скот, свиньи, овцы, птица. В Черногории главная отрасль сельского хозяйства — горно-пастбищное животноводство (овцы, малопродуктивный крупный рогатый скот). Обрабатывается ок. 6% земли, выращиваются в основном слива, инжир, гранат, миндаль, цитрусовые, а также оливковые и виноград.

В 2002 было собрано 2,2 млн т пшеницы (при урожайности 32 ц/га), 5,5 млн т кукурузы, 992 тыс. т кар-



тофеля, 2,2 тыс. т сахарной свёклы, произведено ок. 0,5 млн т мяса, 1,8 млрд л молока, 1,4 млрд шт. яиц, выловлено 6,2 тыс. т рыбы.

Основную роль в *перевозках* играют железные дороги. Их общая длина 4,1 тыс. км, в т.ч. электрифицированных — 1,4 тыс. км. Развита сеть шоссе и автодорог — общая длина 45 тыс. км, в т.ч. современных автотрасс — 28 тыс. км. Речное судоходство осуществляется по Дунаю, Саве, Тисе и каналам (из-за последствий бомбардировок НАТО ограничено). Речные порты — Белград, Нови-Сад и Смедерево, морские — Бар и Котор. Главные аэропорты — в Белграде и Подгорице. Протяжённость трубопроводов св. 1,5 тыс. км (2001).

*Туризм* развит в приморских курортах Черногории и в районах термальных источников Сербии. В 2002 туристические объекты приняли св. 3 млн чел., в т.ч. 661 тыс. иностранцев.

После смены в 2000 политического режима основные усилия правительства были направлены на нормализацию международного положения страны. С неё сняты все санкции, восстановлено членство в ООН, международных экономических организациях. В сентябре 2002 правительство Сербии образовало Совет по европейской интеграции для подготовки ко вступлению в ЕС.

Восстановлены торгово-экономические отношения с западными странами и бывшими республиками СФРЮ. За 2001—02 была списана или реструктурирована значительная часть внешнего долга, возросшего за время санкций из-за начисленных процентов. На 1-й донорской конференции в Брюсселе в 2001 было принято решение о выделении стране 1,3 млрд долл. в виде безвозвратной помощи и льготных кредитов.

Общая *экономическая политика* в С. и Ч. не проводится, так как отсутствует единая хозяйственная система. Сербия использует национальную валюту, Черногория в 2000 перешла на немецкую марку, а с 2002 — на евро, имеет собственный центральный банк, налоговую, таможенную и бюджетную системы.

Народный банк Югославии (с февраля 2003 — Сербии) с 2001 проводит жёсткую кредитно-денежную политику, которую МВФ поддерживает «стенд-бай» кредитами. В кон. 2002 ставка рефинансирования составляла 9,5%, объём резервных денег — 34 млрд дин., денежная масса в обращении — 94,6 млрд дин. Валютные резервы НБС значительно выросли (2,3 млрд долл.), и их объём достаточен для поддержания финансовой стабильности. Динар привязан к евро, и его курс почти стабилен (в кон. 2002 — 61,52 дин. за 1 евро). Внешний долг С. и Ч. в декабре 2002 — 8,6 млрд долл. США.

В 2002 доля в произведённом ВВП бюджетных расходов федерации составила 7%, Сербии 26%. Федеральный бюджет сбалансирован, дефицит бюджета Сербии в 2001 не превышал 3%. Баланс всех общественных финансов, составляющих ок. 50% ВВП, имеет значительный дефицит.

С 2001 проводится *экономическая реформа*. Снят административный контроль над ценами почти на все товары и услуги, сделаны шаги по либерализации внешнеторгового режима. Модернизировано налоговое законодательство и повышена собираемость налогов. Начата децентрализация общественных финансов. Принятый новый закон об иностранных инвестициях, закон о приватизации общественных и государственных предприятий в Сербии и др.

Приватизацию планируется завершить к 2005. Сняты все ограничения на участие в ней иностранных компаний. В 2002 было продано более 270 мелких и средних предприятий (на аукционах) и 12 крупных (путём тендеров). Слабый интерес инвесторов к крупным объектам объясняется нежеланием брать на себя решение их долговых и социальных проблем и плохим состоянием производственных фондов.

В результате банковской реформы 2001—02 в Сербии число банков было сокращено с 86 до 51, открыто несколько иностранных банков. Почтовый сберегательный банк превращён в банк универсального типа.

В 2002 НБЮ обязал коммерческие банки эмитировать и безвозмездно передать в собственность государства акции на сумму, эквивалентную их задолженности перед Парижским клубом и замороженным валютным вкладам граждан. В результате государство стало совладельцем 17 коммерческих банков. С 2003 началась продажа государственных долей в их капитале стратегическим партнёрам. Выдача лицензий для самостоятельной работы иностранных банков прекращена.

Фондовый рынок развит слабо. Совокупный оборот Белградской биржи в 2002 составил ок. 1,7 млн долл. США.

В 2002 С. и Ч. поддерживала торгово-экономические отношения со 187 странами. Товарооборот составил 8,6 млрд долл., что вдвое больше, чем в 1995, когда были отменены санкции. *Экспорт* (в 2002 2,3 млрд долл.) значительно уступает *импорту* (6,3 млрд долл.). Основная часть отрицательного сальдо торгового баланса приходится на РФ, поставляющую в С. и Ч. главным образом природный газ и нефть.

В 2002 50% товарооборота С. и Ч. приходилось на развитые страны, 42% — на страны с переходной эко-

номикой, 6% — на развивающиеся страны. Ведущие внешнеторговые партнёры С. и Ч. — Германия, Италия и РФ, доли которых в её товарообороте составляли 13, 11 и 10% (2002).

Основные позиции экспорта С. и Ч. — цветные металлы, одежда, овощи и фрукты, продукция чёрной металлургии, резинотехнические изделия (автомобильные шины и др.), импорта — нефть и нефтепродукты, пряжа и ткани, грузовые автомобили, природный газ, станочное оборудование.

Платёжный баланс имеет положительное сальдо за счёт поступлений от торговли услугами (в основном строительными и транспортными), валютных переводов диаспоры, насчитывающей св. 4 млн чел., перечисления валютных пенсий лицам, работавшим за границей, донорской помощи, доходов от приватизации и др.

Прямые иностранные инвестиции невелики (в 2002 в Сербии — 475 млн долл.). Инвесторы покупают в основном действующие предприятия. Приток капитала сдерживается тяжёлым положением в экономике, отсутствием устоявшегося хозяйственного законодательства, коррупцией, политической нестабильностью и неясностью с будущим государства.

### Наука и культура

Почти половина населения С. и Ч. имела только начальное образование или не получила даже его. Из учеников, принятых в начальную школу, её не заканчивал каждый десятый. Среднюю школу не заканчивало уже до 40% учеников. В результате лишь треть населения была со средним образованием. Высшим образованием было охвачено 16,5% молодёжи студенческого возраста, но своевременно диплом получало только 6,4% студентов, поступивших на факультеты. Драматичным было положение *научной сферы*. В 2000 на науку было выделено только 0,22% ВВП (ровно на порядок ниже, чем в Германии). Финансирование научной сферы к 2010 должно оставить лишь 1,4% ВВП,


тогда как одним из условий приёма в ЕС был установлен минимальный уровень в 3%.

Нехватка средств не позволяла быстро выправить положение и в сфере образования. Так, например, финансирование средней школы должно достичь в 2005 только половины уровня 1990.

Соответствующего внимания в С. и Ч. требовала и проблема сбережения и приумножения *богатого культурного наследия*. В этой связи несомненную национальную гордость сербского и черногорского народов представляет сохранённая ими в соседстве с латинизированной западноевропейской культурой своя *самобытная кириллическая письменность*. Навсегда вошёл в историю создавший её в нач. 19 в. родоначальник *национального литературного языка* фольклорист Вук Стефанович Караджич. Тогда же творчество замечательного писателя Досифея (Дмитрия) Обрадовича положило начало расцвету сербской *классической литературы*. Последующий вклад внесли Милован Видакович, Лукиан Мушички, Симеон Милутинович, Змай (Йован) Йованович, Джура Якшич, Лаза Лазаревич. Особое место в этом ряду занимает литературное творчество черногорского владыки Петра Второго Петровича Негоша, создавшего одно из лучших произведений сербской литературы — «Горный венец». Целая плеяда *мастеров художественного слова* внесла заметный вклад в сербскую литературу 20 в. Особенно её обогатило творчество таких известных за рубежом писателей, как Иво Андрич (нобелевский лауреат 1961), Бранислав Нушич, Милош Црњански, Бранко Чопич, Меша Селимович, Добрица Чосич, Десанка Максимович, Антоние Исакович, Александр Тишма, Данило Киш.

Заметный вклад в современное мировое искусство внесён сербами и в области *кинематографии*. Широкую известность за пределами Югославии получило творчество режиссёра Александра Петровича. Всемирно известной легендой югославского кино стал актёр Велимир Бата Живоинович.





## СЛОВАКИЯ (Slovensko, Slovakia)

### Общие сведения

Официальное название — **Словацкая Республика, СР** (*Slovenska Republika, Slovak Republic*). Расположена в Центральной Европе. Территория 49 035 тыс. км<sup>2</sup>. Численность населения 5,38 млн чел. (перепись 2001). Государственный язык — словацкий. Столица — г. Братислава (441 тыс.). Национальные праздники: День образования СР 1 января, День славянских проповедников Кирилла и Мефодия 2 июля, День Конституции СР 1 сентября, Годовщина словацкого национального восстания 1944 29 августа. Денежная единица — словацкая крона.

Член ООН, Совета Европы, ЦЕССТ, МВФ (с 1993), ВТО (с 1995), ОЭСР (с 2000), ЕС (с 2004).

### География

Граничит на севере с Польшей (597 км), на востоке с Украиной (98 км), на юге с Венгрией (679 км), на западе с Австрией (127 км) и Чехией (265 км). До 70% территории страны расположено в области Западных Карпат, представляющих собой низкие и средневысотные горы с мягкими, округлыми формами рельефа. Лишь Высокие Татры на севере страны имеют скалистые вершины со снежниками, высотой до 2655 м (гора Герлаховски-Штит, высшая точка Карпат). К югу горы понижаются, образуя несколько хребтов, вытянутых в субширотном направлении (Низкие Татры, Словацкие Рудные горы) или в направлении с юго-запада на северо-восток (Большая и Малая Фатра и др.). Низменности занимают небольшие площади на юго-западе (Подунайская низменность) и на юго-востоке (Потисская низменность). Основные реки — Ваг (самая длинная река страны, 350 км),



Нитра, Грон и Ондава — принадлежат к бассейну Дуная, протекающего вдоль небольшого участка (172 км) южной границы С. Почвы: бурые лесные в холмистой местности, аллювиальные и чернозёмные на равнинах. Леса, располагающиеся обычно на склонах гор, занимают до 40% территории страны, хвойных и лиственных пород примерно поровну. Южные склоны гор покрыты преимущественно широколиственными (из бука, дуба) и смешанными лесами, северные — хвойными (из ели, пихты). Низменности в основном возделаны. В лесах водятся волки, рыси, олени, косули; из мелких животных — зайцы, лисы, белки, ласки. Залежи бурого угля и лигнитов расположены на юго-западе С.; месторождения металлических руд (железа, марганца, полиметаллические), сурьмы и магнезита сосредоточены гл. обр. в Словацких рудных горах. Климат умеренный континентальный. На равнинах средняя температура января от  $-1^{\circ}$  до  $-3^{\circ}$ С, июля от  $+19^{\circ}$  до  $+21^{\circ}$ С. Осадков в среднем 650–750 мм в год на равнинах, в горах — до 1500 мм в год.

### Население

Средняя плотность населения — 110 чел. на 1 км<sup>2</sup> (2001). Рождаемость 10,1‰, смертность 9,2‰, детская смертность 8,8 чел. на 1000 новорождённых. Средняя продолжительность жизни — 74,2 года, в т. ч. у мужчин — 70,2 года, женщин — 78,4 года (2002). На долю населения в возрастных группах 15–64 года и 65 лет и старше приходится соответственно 70,1 и 11,6% (2002, оценка). Женщины составляют 51,5%, мужчины — 48,5%. Возраст выхода на пенсию 60 лет для мужчин и 53–57 лет (в зависимости от числа детей) для женщин.

Городское население 57%, сельское 43% (1998). *Национальный состав*: в 2001 словаки составляли 85,8% населения, венгры — 9,7%, цыгане — 1,7%, чехи — 0,8%, русины, украинцы, русские, немцы и пр. — 2%. *Языки*: словацкий, венгерский, цыганский, чешский. Приблизительно 70% населения католики, ок. 7% относится к словацкой евангелической церкви; представлены греко-католическая (4%), реформатская (2%), православная и другие церкви. Ок. 16% населения не относят себя ни к одной церковной конфессии.

### История

Славяне заселили территорию С. в сер. 1-го тыс. н.э. В 7 в. территория С. входила в состав государства Само — первого славянского государства, образованного союзом чешско-моравских племён; в 9 — нач. 10 вв. — в состав Великоморавской империи, раннефеодального государства западных славян. В 11 в. С. стала частью Венгерского королевства, в 16—17 вв. присоединена к империи Габсбургов и оставалась в ее составе вплоть до распада Австро-Венгрии в 1918.

Чехословацкая республика, в состав которой вошла и С., была образована как самостоятельное государство 28 октября 1918, первым президентом Чехословакии стал Т. Масарик. В марте 1939 Германия инспирировала провозглашение С. «самостоятельным государством», которое возглавил профашистский лидер Й. Тисо. В годы 2-й мировой войны С. участвовала в боевых действиях на стороне Германии. С 1939 в С. развернулось Движение сопротивления; антифашистское вооружённое восстание 1944 (т.н. Словацкое национальное восстание) охватило 2/3 территории страны. Освобождение Чехии и С. в 1945 Советской армией позволило восстановить целостность и независимость Чехословакии.

С приходом к власти в феврале 1948 Коммунистической партии Чехословакии (КПЧ) и с провозглашением страны народно-демократической республикой были интенсифицированы экономические реформы, начатые в 1945—47 (их центральными мероприятиями выступали национализация промышленности и земельные реформы), осуществлён переход к централизованному планированию, взят курс на индустриализацию страны и кооперирование деревни. Президентом страны в 1948 избран председатель КПЧ К. Готвальд. Конституция 1960 утвердила новое название страны — Чехословацкая Социалистическая Республика (ЧССР).

В 1968 КПЧ, возглавляемая А. Дубчеком, взяла курс на обновление путём демократизации существующей политической и экономической системы: новый политический курс, обозначенный как «демократическая модель

социализма», или «социализм с человеческим лицом», был принят апрельским 1968 пленумом ЦК КПЧ и закреплён в документе «Программа действий Коммунистической партии Чехословакии». Процесс демократизации политической и экономической системы ЧССР, получивший название «пражской весны», был оборван военной интервенцией 5 стран Организации Варшавского Договора в августе 1968 (спустя 20 лет советское правительство в своём заявлении от 4 декабря 1989 признало, что «вступление армий пяти социалистических стран в пределы Чехословакии в 1968 не было обоснованным, а решение о нём в свете всех известных теперь фактов было ошибочным»). С 1 января 1969 ЧССР в соответствии с новым Конституционным законом была преобразована в федеративное государство: С. стала одной из двух равноправных республик в составе федерации.

В 1989 общественно-политический кризис, проявлением которого стали массовые выступления против правящего режима, а апогеем — ноябрьские события, получившие название «бархатной революции», привёл к падению коммунистического режима. Доминирующее положение в обществе заняли политическое движение Гражданский форум (ГФ) в Чехии и движение «Общественность против насилия» (ОПН) в С. После победы ГФ и ОПН на парламентских выборах в июне 1990 был провозглашен курс на построение правового гражданского демократического общества, ускоренный переход к рыночной экономике, интеграцию с евроатлантическими структурами. Президентом Чехословакии был избран в дек. 1989 лидер ГФ В. Гавел. В апр. 1990 Федеральное собрание утвердило новое название страны — Чешская и Словацкая Федеративная Республика (ЧСФР).

Движение за демократическую С. (ДЗДС), победившее в С. на парламентских выборах 1992, выступило за преобразование ЧСФР в конфедерацию и предоставление С. международной правосубъектности; в июле 1992 словацким парламентом была принята Декларация о суверенитете Словацкой Республики. Соглашения между федеральными, чешскими и словацкими правительственными кругами о предоставлении С. автономии достичь не удалось, и 25 ноября 1992 Федеральное Собрание ЧСФР приняло Закон о прекращении существования Чехословацкой Федерации в ночь с 31 декабря 1992; государствами-правопреемниками ЧСФР стали Чешская Республика и Словацкая Республика.

Обретя самостоятельность, С. подтвердила прежний курс в проведении политических реформ, продолжила рыночное реформирование, смягчив исходный сценарий реформы за счёт усиления регулирующей роли государства, декларировала в качестве своих внешнеполитичес-



ких приоритетов интеграцию с ЕС и НАТО. Президентом С. был избран в феврале 1993 представитель ДЗДС М.Ковач. Центральной фигурой в словацкой политической истории 1990-х гг. стал В. Мечиар, лидер ДЗДС и премьер-министр С. в 1990–93 и 1994–98. В ноябре 2002 С. получила приглашение вступить в члены НАТО, в апреле 2003 подписала соглашение с ЕС о своём вступлении в полноправные члены этой организации.

#### Государственное устройство и политическая система

С. — демократическая парламентская республика. Действует Конституция 1992. В *административном отношении* С. делится на 8 областей и 79 районов. Государственная власть на областном и районном уровнях осуществляется соответствующими администрациями; территориальное самоуправление на уровне областей, в городах и сельских общинах реализуется через органы местного самоуправления, приматоров (мэров) и старост. *Наиболее крупные города:* Братислава, Кошице, Нитра, Прешов, Жилина, Банска-Бистрица.

*Высший орган законодательной власти* — однопалатный парламент (Национальный совет Словацкой Республики), состоящий из 150 депутатов, избираемых сроком на 4 года. Выборы в парламент осуществляются на основе всеобщего избирательного права и пропорционального представительства; право выдвижения кандидатов в депутаты принадлежит политическим партиям, движениям и коалициям. Первоначально выборы проводились по 4 многомандатным избирательным округам, с 1998 установлен единый (общенациональный) многомандатный избирательный округ. Во избежание чрезмерного партийного дробления состава парламента устанавливаются избирательные барьеры для политических партий. Согласно поправкам, внесённым в избирательный закон в 1999, чтобы быть представленной в парламенте, партии необходимо набрать не менее 5% голосов избирателей, коалиции из 2–4 партий — 7%, коалиции из 5 и более партий — 10%.

*Высший орган исполнительной власти* — правительство, возглавляемое премьер-министром и подотчетное Национальному совету. Формируется на парламентской основе (парламентским большинством); президент страны назначает премьер-министра и по его рекомендации — членов кабинета министров. Конституцией предусмотрена политическая ответственность правительства перед парламентом: последний может выразить правительству вотум недоверия, правительство может обратиться к парламенту с просьбой о выражении ему доверия.

*Глава государства* — президент с 5-летним сроком полномочий. С 1999 политическая роль президента несколько усилилась благодаря введению всеобщих и прямых выборов президента (до 1999 президент избирался парламентом большинством в 3/5 голосов) и расширению его полномочий в случае возникновения конфликта между законодательной и исполнительной ветвями власти. Президент может распустить парламент в трёх случаях: если после вынесения вотума недоверия правительству три последовательные попытки депутатов избрать новое правительство оказываются безуспешными; если парламент не принимает поддерживаемый правительством законопроект, связанный с вынесением вотума доверия; если парламент не может принять какой-либо законопроект в течение 3 мес.

На парламентских выборах в 2002 5%-й барьер преодолели 7 партий: ДЗДС (19,5% голосов избирателей), Словацкий демократический и христианский союз (СДХС) (15,1%), партия «Смер» (13,5%), Партия венгерской коалиции (ПВК) (11,2%), Христианско-демократическое движение (ХДД) (8,3%), Альянс нового гражданина (АНГ) (8,0%), Коммунистическая партия С. (КПС) — 6,3%. По итогам выборов 4 партии правого толка (СДХС, ПВК, ХДД и АНГ), получившие 78 мандатов из 150, договорились о создании коалиции для формирования правительства. Председателем Национального совета нового созыва стал П. Грушовски (ХДД). Кабинет министров, сформированный правящей коалицией, возглавил М. Дзуринда (СДХС). По итогам первых в истории С. прямых и всеобщих президентских выборов, состоявшихся в мае 1999, президентом страны был избран Р. Шустер.

*Партийная система* состоит в основном из малых партий; её фрагментарность в 1990-е гг. нарастала: в первых национальных выборах, состоявшихся в 1994, приняли участие 18 политических субъектов (партий, движений и коалиций), на выборах в 2002 — 25. Поскольку ни одна из партий не была способна без вступления в коалицию победить на выборах и обеспечить работу правительства, все кабинеты министров в 1990-е гг. были коалиционными. Политические партии и движения: ДЗДС возникло в 1991 после распада ОПН, председатель В. Мечиар; ХДД основано в 1989, председатель П. Грушовски; СДХС образован в 1999 в результате раскола ХДД, председатель М. Дзуринда; партия «Смер», председатель Р. Фицо; ПВК, председатель Б. Бугар; АНГ, председатель П. Рушко; КПС, председатель Й. Шевц; Партия гражданского согласия основана в 1998, председатель П. Гамзик; Словацкая национальная партия основана в 1989, председатель Я. Слота; Партия ле-

вых демократов, председатель П. Концос; Демократическая партия, председатель Л. Каник; Либерально-демократический союз, председатель Я. Будай; Словацкая национальная партия, председатель А. Маликова и др.

На кон. 2001 в С. были зарегистрированы 16 849 неправительственных организаций, из них лишь 1,3–2 тыс. организаций (8–12%) характеризовались активной регулярной деятельностью. Среди организаций деловых кругов стремятся к участию в политической жизни страны Ассоциация работодателей С., Ассоциация городов и деревень (ZMOS), союзы работников металлургической промышленности KOVO и METALURG. Конфедерация профсоюзов (KOZ) основана в 1990, объединяет 42 профсоюза; в 2000 в профсоюзных организациях С. состояло 700 тыс. чел. (в 1990 – 2,5 млн чел.).

*Вооружённые силы* С. включают Сухопутные войска, ВВС и войска противовоздушной обороны, пограничные войска, войска гражданской обороны. Численность Вооружённых сил составила в 2001 33 тыс. чел. (в 1995 – 47 тыс. чел.), в т.ч. численность Сухопутных войск 19,8 тыс. чел., ВВС 10,2 тыс. чел. Резерв (национальная гвардия) 20 тыс. чел. Военизированные формирования 2,6 тыс. чел., в т.ч. силы внутренней безопасности 1,4 тыс. чел. В рамках подготовки к вступлению в НАТО С. с кон. 1990-х гг. приступила к реорганизации Вооружённых сил и модернизации материально-технической базы армии. На 2001–04 предусмотрены военные ассигнования в размере 1,89% ВВП (ок. 400 млн долл. США в год): до 25% этих средств предполагается направить на модернизацию вооружения, остальные средства – на содержание техники и личного состава. В последующие годы военные расходы будут увеличены до 2% ВВП. С 2002 начат переход от всеобщей воинской обязанности к комплектованию Вооружённых сил по контракту: к 2006 армия должна стать полностью профессиональной, а её численность – сократиться до 25 тыс. чел.

С. имеет дипломатические отношения с РФ (с 31 декабря 1992 после разделения ЧСФР на два независимых государства; между СССР и Чехословакией были установлены 9 июня 1934).

### Экономика

После трансформационного спада на начальном этапе реформ (за 1990–93 ВВП страны снизился почти на 1/4) словацкая экономика с 1994 восстанавливает поступательную динамику развития; уровень последнего дореформенного года (1989) превзойдён по объёму ВВП в 2001 (на 9%). В 2001 ВВП С. составил 62 млрд долл. США, объём ВВП на душу населения – 4200 евро, или 49% от среднего по ЕС уровня. Рост производства и по-

вышение производительности труда происходят на фоне сокращения занятости – с 2,5 млн чел. в 1989 до 2,1 млн чел. в 2002 и роста безработицы – с 13% в 1993 до 18,5% в 2002. Инфляция с 1995 спустилась ниже двузначной отметки, в 2002 составила 3,5%; со 2-й пол. 1990-х гг. существенное влияние на её динамику оказывает деятельность правительства в области ценообразования (повышение регулируемых цен).

Экономический рост в существенной мере обусловливается динамичным развитием сферы услуг: её удельный вес в ВВП увеличился в 1993–2001 с 41 до 65% при снижении доли промышленности с 29,2 до 26,3% и сельского хозяйства с 6,6 до 4,9%. В 2001 из общей численности занятых на долю сферы услуг приходилось 57%, промышленности – 29%, сельского хозяйства – 6%, строительства – 8%.

С. имеет значительный промышленный потенциал. В структуре *промышленного производства* ключевые позиции занимают машиностроение, металлургия и металлообработка, пищевая промышленность, электротехника и химическая промышленность; значительны масштабы целлюлозно-бумажной и текстильной промышленности. На добывающую промышленность приходится менее 1% объёма промышленного производства. Крупнейшие предприятия: нефтехимический комбинат «Словнафт» в Братиславе, химкомбинат в г. Шаля, Восточнословацкий металлургический комбинат в Кошице, заводы тяжёлого машиностроения в Мартине и Дубнице-над-Вагом, алюминиевый комбинат в г. Жиар-над-Гроном и многие др. Выработка электроэнергии 27,5 млрд кВт·ч (2000); ок. 50% вырабатываемой в стране электроэнергии производится на базе АЭС в Ясловске-Богунице и Моховце.

Из-за затяжного инвестиционного спада в экономике, замедленного хода приватизации, низкого притока прямых иностранных инвестиций (ПИИ, их суммарный объём за 1990–99 составил всего 2,1 млрд долл. США) структура словацкой промышленности не претерпела в 1990-е гг. заметных изменений: восстановившийся промышленный рост происходил в основном за счёт традиционных отраслей. Начавшийся в С. с 1999 новый приватизационный раунд, в ходе которого к продаже иностранным инвесторам были представлены стратегические предприятия словацкой экономики, активизировал приток ПИИ и процессы реструктуризации в сфере материального производства: объём ПИИ, полученных С. в 2000–02, достиг почти 4 млрд долл. США; удельный вес ПИИ в ВВП увеличился с 2% в 1997–99 до 8,5% в 2000–01. По объёму ПИИ в экономику С. лидируют Германия (26% их совокупного объёма к нач. 2002), Ни-

дерланды (23%) и Австрия (18%). Из общего объёма ПИИ, накопленных к нач. 2002, в сферу материального производства было направлено ок. 50%.

Аграрные преобразования 1990-х гг., в ходе которых были осуществлены разгосударствление и разобобществление земель и материально-технической базы сельского хозяйства, обеспечили господствующее положение в землевладении, землепользовании и *производстве сельскохозяйственной продукции* частного сектора: его доля в валовой продукции сельского хозяйства достигла в 2002 98%. Общее число частнопредпринимательских субъектов, возникших на основе реорганизованных сельскохозяйственных кооперативов и госхозов, составило в 2001 7,2 тыс., из них индивидуальные хозяйства — 79%, кооперативы — 10%, товарищества с ограниченной ответственностью — 9%. Площадь сельскохозяйственных угодий — 2,4 млн га, из них 1,5 млн га отведено под пашню. На плодородных низменностях выращивают зерновые (пшеница, рожь, ячмень, кукуруза), технические культуры (масличные, табак, сахарная свекла); развиты плодоводство и виноградарство. В южных районах разводят главным образом свиней, молочный скот и птицу, в горных районах — овец и мясной скот.

С. располагает разветвлённой сетью железных и автомобильных дорог. Протяжённость железных дорог составила в 2001 3,7 тыс. км (ок. 28% — двухпутные линии, 40% — электрифицированные участки), шоссеиных дорог — 38 тыс. км (автомагистрали международного значения — 18 тыс. км, из них 288 км скоростных трасс). Во внутреннем грузообороте доля железнодорожного транспорта 58%, автомобильного — 40,0% (2001). Судходство только по Дунаю, порты — Братислава и Комарно. Действуют 17 аэропортов. Велика роль С. в транзите российских нефти и газа в страны Западной и Южной Европы: по её территории проходят южная ветка магистрального нефтепровода «Дружба» и система транзитных газопроводов (в 2000 протяжённость главной трассы газопроводов с ответвлениями в Чехию и Австрию составила 2013 км, транзит российского газа через территорию С. — 90 млрд м<sup>3</sup>). С кон. 1990-х гг. осуществляются за счёт иностранных кредитов и дотаций из фондов ЕС интенсивная модернизация железных дорог и подвижного состава, строительство автомагистралей и скоростных трасс; активно расширяется за счёт притока ПИИ сектор телекоммуникационных услуг: за 1997—2001 число телефонных линий увеличилось на 12%, численность абонентов сотовой связи — в 11 раз, в т.ч. с подключением к Интернету — в 3,5 раза. Услугами мобильной связи и Интернетом пользовались в 2000-01 соответственно 23 и 17% населения.

Заметную роль в экономике страны играет *туризм*: разнообразие природных ландшафтов, богатая культурная традиция, развитая сеть гостиниц, лечебно-оздоровительных курортов и спортивных баз предоставляют широкие возможности для отдыха, лечения и путешествий. С. знаменита своими бальнеологическими курортами, расположенными на минеральных и термальных источниках (Пьештяни, Тренчианске-Теплице и др.), горноклиматическими и горнолыжными курортами в Высоких Татрах (Штрбске-Плесо, Татранска-Ломница) и Малых Татрах (Ясна).

Дефицит *государственного бюджета* колебался в 1997—2001 в пределах 5,0—6,5% ВВП, в 2002 составил 4,5% ВВП. Государственный долг, незначительный на старте реформ, возрос до 29,7% ВВП в 1997 и до 44,1% ВВП в 2001. В ходе модернизации налоговой системы в 2001—02 снижены: базовая ставка НДС — с 23 до 20%, ставки налога на доходы юридических лиц — с 40 до 25% и физических лиц — с 12—42 до 10—38%. Дальнейшая модернизация системы налогообложения связывается со снижением прямых и увеличением косвенных налогов при сохранении размера налоговых поступлений в государственный бюджет на достигнутом уровне. В начальной стадии реализации находится реформа системы социального обеспечения.

С обретением в 1993 независимости С. перешла к собственной национальной валюте — словацкой кроне, зафиксировав её курс по отношению к корзине, состоящей из доллара США (40%) и немецкой марки (60%); с 1996 ввела её полную конвертируемость по текущим операциям. *Кредитно-денежная политика* направлена на снижение инфляции и процентных ставок. В 1993—98 стратегия ценовой стабилизации опиралась на фиксированный курс национальной валюты при постепенном расширении коридора курсовых колебаний с 1,5 до 7,0%. С 1 января 1998 Центральный банк С. перешёл к режиму управляемого плавающего валютного курса и использованию очищенного индекса потребительских цен в качестве ориентира по инфляции.

Суммарный уставный капитал *банковской системы* составил к 1 января 2003 52,0 млрд словацких крон, из них 38,5 млрд приходилось на коммерческий банковский сектор, включающий 18 банков и 2 филиала иностранных банков. В результате проведённой в 2000—01 санации и приватизации 3 крупнейших госбанков средний по банковскому сектору коэффициент достаточности капитала увеличился с 1 в 1999 до 20% в 2001, доля классифицированных кредитов снизилась с 40 до 13%, в суммарном уставном капитале коммерческого банковского сектора удельный вес банков с участием нерезидентов пре-

высил 90%. В иностранных инвестициях в банковский сектор лидируют Люксембург (34% к 1 января 2003) и Австрия (32%). Объём внутренних банковских кредитов частному сектору составил на кон. 2001 35% ВВП, вклады населения — 62% ВВП. Фондовый рынок С. слабо развит; капитализация рынка акций — 3% ВВП (2002).

В докладе ООН за 1998, посвящённом рейтингу уровня жизни в 175 странах мира, С. заняла 42-е место. Рыночные реформы сопровождались усилением социального неравенства: на кон. 1990-х гг. соотношение доходов 20% наименее и наиболее обеспеченных граждан составило 12 к 31. Среднемесячная номинальная заработная плата 13 511 словацких крон (ок. 130 долл. США), пенсия по старости 48% от средней заработной платы (2002). Число автомобилей в расчёте на 1000 жителей увеличилось с 211 в 1997 до 240 в 2001, численность абонентов мобильной связи — с 35,7 до 399,2.

Словацкая экономика характеризуется высокой степенью открытости внешнему рынку: суммарная стоимость *экспорта* и *импорта* составила в 2001 160% ВВП. На кон. 1990-х гг. на беспошлинной основе (по соглашениям о свободной торговле или таможенном союзе) реализовывалось более 85% словацкого экспорта и 70% — импорта. В 2001 внешнеторговый оборот С. составил 26,7 млрд долл. США, дефицит торгового баланса — 2,1 млрд долл. США; на страны ЕС и ЦЕССТ приходилось соответственно 56 и 26% внешнеторгового оборота С. Ведущие торговые партнёры: Германия (25,8% внешнеторгового оборота С. в 2001), Чехия (15,8%), РФ (8,4%) и Италия (7,5%). Структура экспорта: машины, оборудование и транспортные средства — 39,5%, обработанные изделия, классифицируемые по материалам — 26,8%, разные готовые изделия — 14,3%, химическая продукция — 6,9% (2002). Структура импорта: машины, оборудование и транспортные средства — 38,2%, обработанные изделия, классифицируемые по материалам — 19,1%, минеральное топливо — 13,4%, химическая продукция — 10,7%, разные готовые изделия — 6,9% (2002). Взаимный товарооборот С. с РФ в 2001 составил 2,3 млрд долл. США. Ок. 90% российского экспорта в С. составляют топливно-сырьевые товары. С. вывозит в РФ главным образом машины, оборудование и товары широкого потребления.

### Наука и культура

С. располагает развитой базой в области *образования и научных исследований*. Система среднего образования включает обязательные 9-летние основные школы, полные средние общеобразовательные школы (гимназии) с 4-летним сроком обучения, средние про-

фессиональные школы с 4-летним сроком обучения, профтехучилища со сроком обучения от 2 до 3 лет.

В систему высшего образования С. входят 21 высшее учебное заведение, в т.ч. высшая школа полиции и два высших военных училища. В числе крупнейших вузов страны: Братиславский университет им. Я.А. Коменского (основан в 1919), Словацкая высшая техническая школа, Высшая экономическая школа, Высшая школа изобразительных искусств, Высшая школа музыкальных искусств — в Братиславе; Университет П. Шафарика, Высшая техническая школа, Высшая ветеринарная школа — в Кошице; Высшая транспортная школа в Жилине и др. Хотя в 1990-е гг. число высших учебных заведений увеличилось на 7, а численность выпускников вузов возросла на 65%, доля населения с высшим образованием (11% на кон. 1990-х гг.) остаётся существенно ниже показателей развитых стран.

Словацкая Академия наук создана в 1953, включает более 40 академических институтов и лабораторий. Ряд научно-исследовательских учреждений функционирует при вузах.

В стране св. 20 *театров*, ведущим коллективом является Словацкий национальный театр в Братиславе. Действуют киностудия «Колиба», ряд *консерваторий*, сотни *библиотек*, десятки *музеев*. Крупнейшие библиотеки: библиотека Матицы словацкой в Мартине (основана в 1863), университетская библиотека в Братиславе (основана в 1919), государственные научные библиотеки в Кошице, Зволене и др. Главные музеи: Словацкие национальные музеи в Братиславе (основан в 1924) и Мартине (1893), Словацкая национальная галерея в Братиславе, Восточнословацкий музей в Кошице (1872), Музей словацкого национального восстания в Банска-Бистрице и др. Особое место в культурно-просветительской сфере занимает существующее с 19 в. общество «Матица словацкая», задачей которого выступает поддержка *национального языка, фольклора, культуры*.

Крупнейшими по тиражу *газетами* являются: «Нови час» («Nový čas»), «Правда» («Pravda»), «Народна оброда» («Narodna obroda»), «Сме» («Sme»). Вещание словацкого *телевидения* ведётся на двух государственных каналах «СТВ-1» и «СТВ-2», существуют также частные телекомпании («Markiza» и т.д.). Работает ок. 10 *радиостанций*, в т.ч. 2 государственные. Действует *информационное агентство* — Телеграфное агентство Словацкой Республики (ТАСР).







## СЛОВЕНИЯ (Slovenija, Slovenia)

### Общие сведения

Официальное название — **Республика Словения** (*Republika Slovenija*). Расположена в южной части Центральной Европы, на северо-востоке Средиземноморья. Площадь — 20 273 км<sup>2</sup>, численность населения — 1,96 млн чел. (перепись 2002). Государственный язык — словенский. Столица — г. Любляна (240 тыс. чел.). Государственный праздник — День государственности 25 июня (1991). Денежная единица — толар.

Член ООН (с 1992), ОБСЕ, ВТО, ЕС (с 2004).

### География

С. простирается между 45°25′ (Дамель) и 46°53′ (Будници) северной широты, 13°23′ (Брегинь) и 16°36′ (Беница) восточной долготы. Расстояние между крайними точками по ширине территории — 163 км, а по длине — 248 км. Территория страны расположена на стыке альпийского, средиземноморского, пannonского и дунайского регионов. С. омывается Адриатическим морем, длина побережья — 46,6 км.

Граничит с Италией, Австрией, Венгрией и Хорватией. Границы проходят по международно признанным линиям раздела между бывшей Югославией и соответствующими странами. Граница с Хорватией проходит по линии разграничения между двумя бывшими югославскими республиками. *Протяжённость границ:* с Италией — 232 км, с Австрией — 330 км, с Венгрией — 102 км, с Хорватией — 670 км.

*Ландшафт* словенской территории — гористый, повышающийся постепенно с юга на север. Низменности расположены по течению рек Савы, Дравы и Му-



ры. Высшая точка — гора Триглав (2864 м над уровнем моря). Самые большие озёра — Блед и Бохинь. 55% территории покрыто лесами (большую долю лесов имеют в Европе лишь Швеция и Финляндия).

### Население

По данным переписи 2002, общая численность жителей по сравнению с предыдущей переписью 1991 увеличилась более чем на 50 тыс. чел. Росту населения способствовал не естественный прирост жителей, ибо за десятилетие между двумя переписями умерло на 3500 словенцев больше, чем родилось, а иммиграция жителей в основном из Боснии и Герцеговины, а также из Косово и Македонии (лица албанской национальности).

Словенцами по национальности назвали себя 85% жителей, что на 4% меньше, чем в 1991, и на 11% меньше, чем в 1953. Среди других национальностей преобладают сербы (31 тыс.) и хорваты (28 тыс. чел.). Число мусульман (только по национальности) существенно сократилось — с 23 тыс. до 6 тыс. чел. 90% жителей считают словенский своим родным языком, в районах с преобладающим итальянским и венгерским населением распространены также итальянский и венгерский языки.

По *вероисповеданию* на католиков приходится 58% жителей — на 1/6 меньше, чем в 1991 г. Увеличилось число людей, исповедующих ислам и посещающих евангелистские церкви. Численность атеистов также выросла — на 100 тыс. чел. 367 тыс. жителей, или 22%, отказались указать своё вероисповедание.

*Средний возраст* жителей увеличился по сравнению с 1991 на 3,6 года и составляет сейчас 40 лет. Выросла

доля мужского населения до 49%. Значительно улучшилась образовательная структура населения: лица с неполным средним образованием составляют среди взрослого населения 6%, с законченным средним образованием — 54%, с высшим образованием — 13%, причём последних стало на 1/3 больше, чем в 1991.

В С. насчитывается 685 тыс. семей (на 8% больше, чем в 1991), в которых в среднем проживают по 2,8 члена семьи. Количество жилищ увеличилось с 1991 на 14% и достигло 777 772, из которых 59% представляют собой частные дома, причём в собственных квартирах и домах проживает 92% жителей против 70% в 1991. Увеличилась и полезная площадь жилищ с 67 до 75 м<sup>2</sup>.

### История

Независимое государство Республика С. и её нынешнее политическое устройство — результат длительной борьбы словенского народа за свою независимость. Стремление словенцев к самостоятельной государственности было отчётливо выражено в программе «Объединённой С.» (1848). Впервые они приобрели собственное политическое и государственное устройство в Королевстве сербов, хорватов и словенцев (1918). В С. утвердилась республиканская форма правления внутри общего конституционного и парламентского королевства.

6 июня 1929 королём многонационального государства была введена диктатура, отменена Конституция, распущены скупщина (парламент) и политические партии. Страна была поделена на 9 регионов (бановин) с назначаемой из центра властью. В соответствии с введённой в действие в 1931 новой Конституцией была учреждена двухпалатная скупщина.

В период народно-освободительной войны (1941—45) словенцы боролись не только против фашистских оккупантов, но и за своё право на самоопределение. Это было одним из основных требований словенского Освободительного фронта и Союза депутатов словенского народа. Сразу же после войны С. вошла в состав Федеративной Народной Республики Югославии (ФНРЮ) в качестве одной из 6 национальных республик. По Конституции 1946 ФНРЮ — государство равноправных народов, объединившихся на основе права на самоопределение. Югославское федеративное государство строилось на базе принципа демократического централизма, который не допускал суверенитета входивших в него составных частей. Государственное и политическое устройство ФНРЮ, а затем СФРЮ основывалось на монополии единственной правящей партии — Союза коммунистов Югославии (СКЮ), на общественной собственности на средства производства и единстве законода-

тельной, исполнительной и судебной ветвей власти. Югославская специфическая скупщинская система органов власти, рабочее самоуправление, коммунальная система на местах, а с принятием Конституции СФРЮ в 1974 система социалистического самоуправления, основанная на делегатском принципе представительства в органах власти и системе объединённого труда в экономической и социальной сферах, в полной мере применялись и в Социалистической Республике С. По новой Конституции все федеральные единицы — 6 республик и два автономных края в составе Сербии — обладали ограниченным суверенитетом и значительной самостоятельностью, особенно в экономической сфере.

Затянувшийся политический и экономический кризис в СФРЮ особенно обострился в 1980-е гг. и привёл в конце концов к распаду федеративного государства на 5 независимых государств. Ещё до этого в С. в результате процесса либерализации у власти утвердились новые политические силы. Осенью 1989 С. внесла изменения в свою республиканскую Конституцию, закрепив право словенского народа на самоопределение вплоть до отделения от общего государства и присоединения к другим государствам. Расширилась сфера компетенции республики в законодательной и экономической областях. В том же году был принят республиканский закон о политическом плюрализме.

Государство имеет новое название — Республика С. — с марта 1990. Трёхпалатная скупщина как высший орган власти в республике — результат первых многопартийных выборов в апреле 1990. Исполнительная власть перешла к оппозиционному движению «Демос». Были приняты поправки к республиканской Конституции, существенно ограничивавшие полномочия федерации. В декабре 1990 был успешно проведён плебисцит о самостоятельности Республики С. 25 июня 1991 был принят Основной конституционный акт о самостоятельности и независимости Республики С.

Все эти односторонние действия словенских органов власти были объявлены неконституционными федеральными властями, и в С. были введены части Югославской народной армии под предлогом защиты внешних границ Югославии. После вооружённых столкновений частей территориальной обороны С. с федеральными войсками летом 1991 и вывода последних за пределы республики был введён международный мораторий на практическое осуществление акта о независимости. По истечении трёхмесячного срока моратория 8 октября 1991 Республика С. стала не только фактически, но и юридически независимым государством. 21 декабря 1991 скупщина приняла Конституцию нового государства.

### Государственное устройство и политическая система

С. — демократическое, правовое и социальное государство с республиканской формой правления. Оно основано на политическом плюрализме и парламентской демократии, на соблюдении принципа разделения властей. Власть в республике принадлежит народу, осуществляется она непосредственно с помощью референдумов и путём выборов в органы власти. Словенское государство территориально едино и неделимо.

*Экономическое и социальное устройство* основано на плюрализме форм собственности, уважении природного и культурного наследия, свободе предпринимательства и труда, заботе государства о занятости и социальных правах населения, участии трудящихся в управлении, свободе профсоюзов и праве трудящихся на забастовку.

*Высший представитель государства* — президент республики, являющийся одновременно верховным главнокомандующим её Вооружённых сил. Президент избирается на всеобщих выборах на 5 лет, но не более чем на два срока подряд.

Власть в стране разделена на законодательную, исполнительную и судебную. *Высший орган законодательной власти* — Государственное собрание, состоящее из 90 депутатов (в их числе по одному представителю от итальянской и венгерской общин), избираемых на 4 года. Высший совещательный орган — Государственный совет, включает 40 членов, избираемых на 5 лет и представляющих разные социальные, хозяйственные, профессиональные и местные интересы.

*Высший орган исполнительной власти* — правительство республики, ответственное перед Государственным собранием. Функции государственного управления выполняют министерства: иностранных дел, внутренних дел, обороны, юстиции, экономики, труда и др.

*Высшим судебным органом* С. является Конституционный суд. Непосредственным судопроизводством занимаются 44 районных, 11 окружных и 4 высших суда. Имеется также Верховный суд. Специализированные суды рассматривают дела об индивидуальных и коллективных трудовых и социальных спорах.

Государственная прокуратура С. во главе с генеральным прокурором выдвигает и обосновывает обвинения против преступников и выполняет другие полномочия в гражданском споре. В местах деятельности окружных судов действуют окружные прокуратуры, при высших судах работают высшие прокуратуры.

Самостоятельной и независимой судебной инстанцией в С. является адвокатура (закон 1993). Особую юридическую службу представляет нотариат (закон

1994). В стране действуют общественные правозащитники, занимающиеся в основном защитой прав граждан, связанных с приватизацией общественной собственности и отношениями между разными формами собственности (закон об общественной правозащите 1995).

Местное самоуправление граждане осуществляют в 147 общинах страны.

Политический плюрализм в С. гарантируется свободой деятельности *политических партий*, впервые возникших в кон. 1980-х гг. как выражение стремления к демократизации общества. На основе закона о политических объединениях 1989 имевшиеся в стране общественно-политические союзы и объединения превратились в классические партии.

Ещё до изменения политического строя в 1990 плюрализация охватила и профсоюзное движение. Сейчас профсоюзы представлены в Государственном совете. Профсоюзы заключают с правительством и работодателями социальные договоры на гос. уровне, а также коллективные договоры на уровне отраслей и предприятий.

С 1980 в республике стали появляться организации гражданского общества (экологические, пацифистские), которые в независимой С. превратились в целую сеть неправительственных и неполитических организаций, многие из которых являются членами международных организаций.

Важнейшими *внутриполитическими событиями* в С. в 2002 стали очередные выборы президента страны, представительных органов местной власти и глав местной администрации, членов Государственного совета, а также проведённая реорганизация правительства.

На президентских выборах победу одержал председатель партии Либеральная демократия С. (ЛДС) Янез Дрновшек, более 10 лет подряд возглавлявший словенское правительство (56,4% голосов). Его оппонента — независимого кандидата Барбару Брезигар (43,6%) — поддержали оппозиционные партии: Социал-демократы С. (СДС) и Новая С. (НС). Первый президент С. Милан Кучан ушёл в отставку 23 декабря 2002 после истечения своего двойного десятилетнего мандата. Председателем нового парламента был избран Борут Пахор.

Расстановка политических сил в стране после выборов не претерпела существенных изменений. В правительственной коалиции, состоящей из 4 партий, ведущую роль играет ЛДС — 34 места в парламенте. Объединённому списку социальных демократов (ОССД) принадлежит 11, Словенской народной партии (СНП) — 9 и Демократической партии пенсионеров (ДПП) — 4 мандата. При фактической поддержке двух депутатов от национальных меньшинств левоцентристская коалиция

имеет 60 из 90 мест в парламенте, т.е. конституционное большинство. Благодаря большому перевесу сил ЛДС и её союзники имеют возможность продолжить проведение своего стабильного внутривластного курса.

Правящая коалиция принимает разработанные правительством решения, не особенно прислушиваясь к аргументам своих оппонентов. Так, правительству удалось легко провести через парламент государственный бюджет на 2003—04, разрешить участие иностранного капитала в приватизации крупнейших банков. Быстро и гладко прошли утверждение нового председателя правительства А.Ропа, занимавшего ранее пост министра финансов, и реорганизация кабинета министров. Новым министром финансов стал Душан Мрамор. Свои министерские посты сохранило большинство членов прежнего правительства, включая министра иностранных дел Димитрия Рупела, министра отношений с Европой Янеза Поточника, министра обороны Антона Гризолда, министра экономики Теа Петрин, министра с/хозяйства Франци Бута, министра здравоохранения Душана Кебера, управляющего Народным банком С. Мити Гаспари и др.

Судя по итогам прошедших президентских и особенно местных выборов, правая оппозиция, имеющая всего 21 место в парламенте (13 депутатов от СДС и 8 от НС), хотя и повышает свою популярность, но пока не представляет серьёзной угрозы для правящей элиты.

### Экономика

Сразу после провозглашения независимости С. высказалась за переход к современной социальной рыночной экономике и за интеграцию в западноевропейские структуры. Как и в других постсоциалистических странах, экономика в С. в нач. 1990-х гг. пережила экономический спад. На состоянии экономики негативно сказалась потеря прежних рынков в республиках бывшей Югославии. В результате всего этого в С. произошло падение производства и жизненного уровня населения, снизились объём инвестиций и занятость, усилилась экономическая нестабильность. В 1991—92 ВВП сократился на 14,4%. Но уже в следующем году появились признаки хозяйственного оздоровления благодаря начавшемуся проведению политики экономической стабилизации. В 1993 возобновился рост ВВП, составивший за год 2,8%. После того как в 1994 ВВП вырос на 5,3%, а в 1995 — на 4,1%, его объём приблизился к уровню 1990. Одновременно в экономике происходили позитивные структурные сдвиги, приведшие к улучшению качественных параметров развития (повышению производительности труда, увеличению отдачи от капиталовложений, техническому перевооружению производства). По-

сле принятия в декабре 1992 закона о трансформации общественной собственности начался процесс приватизации предприятий, а затем и банков. Постепенно осуществлялись реструктуризация организационных и управленческих основ предприятий, укрепление их финансов.

Экономическому росту способствовало увеличение внутреннего потребления вследствие повышения реальных доходов населения. С 1994 к этому добавились рост капиталовложений и экспортная экспансия, которой способствовала благоприятная внешнеэкономическая конъюнктура на основных европейских рынках. В результате выросла занятость и загрузка производственных мощностей предприятий, что в свою очередь содействовало дальнейшему росту производства и экспорта.

Ускоренный рост производства и потребления сопровождался определёнными проблемами. опережение роста заработной платы, пенсий и других социальных выплат населению темпов роста производительности труда при некотором временном замедлении структурных реформ оказалось не под силу ещё не окрепшей экономике, особенно когда с сер. 1995 резко ухудшилась внешнеэкономическая конъюнктура в Европе. В то же время замедлились экономические реформы и усилилась несогласованность отдельных её сторон. В частности, произошло отставание в реформировании налоговой системы, не были вовремя модернизированы налоговые службы и расширены источники поступлений налогов в бюджет. Происходил рост теневой экономики, замедлился процесс приватизации, снизилась инвестиционная мотивация, уменьшился приток капитала в реальный сектор экономики. Отсюда замедление темпов экономического роста и ограничение притока бюджетных поступлений при продолжавшемся прежними быстрыми темпами росте государственных расходов, трудности в сфере внешних финансов из-за ослабления контроля за заимствованиями предприятий и банков за границей и несвоевременного реагирования курсовой политики на изменения на международных валютных рынках. В итоге в 1997 впервые в независимой С. появился бюджетный дефицит в размере 1,5% ВВП. Правительство было вынуждено перейти к политике строгой экономии бюджетных средств и ограничению роста социальных расходов. В результате стали снижаться темпы роста дефицита государственного бюджета до 0,8 и 0,6% ВВП в 1998 и 1999. Однако в 2000 и 2001 годовой бюджетный дефицит вновь вырос до 1,4% ВВП, а в 2002 он увеличился в 2 раза, составив 3% ВВП. Таким образом, проблема финансовой стабилизации остаётся для С. по-прежнему острой.

*Основные показатели экономического развития С. в 2002: прирост в % ВВП 3,2, сельское хозяйство 1,1, про-*



мышленность 4,7, строительство 3,3, услуги 3,0; ВВП на душу населения (долл. США по курсу) 10 577, безработица (% к трудоспособному населению) 6,4; производительность труда (прирост в %) 3,2; инфляция (%) 7,5; внешняя торговля (млн. евро) — экспорт и импорт товаров (11 083, 11 344), экспорт и импорт услуг (2416, 1824).

Словенская экономика сориентирована на внешний рынок. Страна имеет либеральный внешнеторговый режим, экспорт и импорт по существу свободны. 2/3 внешней торговли приходится на страны ЕС, из которых 1-е место занимает Германия. Следующими важными внешнеторговыми партнёрами С. являются Италия, Австрия, Хорватия, Франция. РФ находится на 7–8-м месте.

В 2002 продолжилась начавшаяся в предыдущем году тенденция резкого сокращения дефицита *внешней торговли* товарами. Ежегодно он уменьшался в среднем более чем наполовину и в 2002 был в 4,7 раза меньше, чем в 2000. Положительное сальдо внешней торговли услугами в среднем составляло в 2000–02 более 500 млн евро ежегодно. В 2002 экспорт товаров почти сравнялся с импортом, превысив 11 млрд евро, а экспорт услуг достиг 2,5 млрд евро, т.е. на 1/3 был больше объёма импорта.

Положительное сальдо текущего платёжного баланса в 2002 составило 375 млн долл.

С. подразделяется на 12 экономико-географических регионов: Приморье, Нотранский, Горишский, Гореньский, Средняя С., Доленский, Засавье, Нижнее Посавье, Савинское, Юго-Восточная Коринфия, Подравлье и Помурье. Эти регионы делятся на 57 микрорегионов и 106 районов. На макроуровне С. часто подразделяют на две части, каждая из которых тяготеет к словенским Любляне и Марибору, являющимся крупными промышленными и культурными центрами страны.

Условия для занятия *сельским хозяйством* в С. не очень благоприятны из-за в основном гористого рельефа местности и ограниченности плодородных почв. Большая часть территории страны непригодна для сельского хозяйства. На сельскохозяйственные угодья приходится лишь 38,9% территории страны, на леса — 54,2%, на полностью непригодные земли — 6,9%. 62,8% всех угодий — луга (в основном альпийские), пахотные земли занимают всего 29,9% сельскохозяйственных площадей. Примерно 90% обрабатываемых и других сельскохозяйственных угодий находится в частной собственности.

Доля в ВВП сельского и лесного хозяйства вместе с рыболовством составляет 4,7%, а в экспорте страны — 0,8%. Важнейшие отрасли сельского хозяйства — животноводство (в основном разведение крупного рогатого скота), огородничество, виноградарство, садоводство. В полеводстве основное место занимает производ-

ство зерновых и технических культур (преимущественно хмеля и сахарной свёклы).

Важнейшее место в структуре экономики занимает *энергетика*. Больше всего энергии потребляет промышленность — более 1/3, затем население — 1/3 и транспорт — 1/4 общего количества. В С. работают 73 гидростанции общей мощностью 728 мВт (на реках Драва, Сава и Сочи), 4 крупные тепловые электростанции мощностью 1020 мВт и совместная с Хорватией атомная электростанция в Кршко мощностью 664 мВт. На ГЭС приходится 28%, на ТЭС — 35%, на АЭС — 37% всей производимой электроэнергии.

Важным источником горючего на ТЭС служит природный газ, получаемый по международным газопроводам из РФ через Австрию и из Алжира через Италию. Одним из важнейших внутренних источников энергии является каменный уголь. Однако имевшиеся запасы lignита и бурого угля в основном исчерпаны.

В словенской промышленности работают 40,8% всего занятого населения, отрасль производит 29,9% ВВП. Вместе со строительством и ремёслами её доля достигает 38% в ВВП и 48,4% в общем числе занятых.

*Отраслевая структура промышленности* по числу занятых: металлообработка, станкостроение и автомобилестроение — 20%, текстильная промышленность — 13,8%, лесоперерабатывающая — 8,4%, пищевая — 7,8%, химическая — 6,6%, кожевенно-обувная — 4,2% и др. Преобладают трудоёмкие отрасли, на которые приходится 36% всех занятых. Чуть меньшую долю занимают технически высокооснащённые отрасли (машиностроение, электротехническая и химическая отрасли), но их значение постоянно растёт.

Чёрная металлургия длительное время была одной из основных отраслей промышленности, однако из-за отсутствия сырья производство металла сильно сократилось. Вследствие истощённости запасов закрылись рудники ртути, свинца, из-за чрезмерного потребления электроэнергии поставлено под вопрос производство алюминия, алюминиевых полуфабрикатов.

Бурное развитие переживает металлообработка. Предприятия этой отрасли расположены в 130 городах.

Радикально изменила свой облик пищевая промышленность. Вместо прежних мелких мельниц, пекарен и молокозаводов, скотобоен и пивоварен появились крупные мукомольные фабрики, молокоперерабатывающие и мясоперерабатывающие заводы, заводы по производству пива, сахарный завод, винные заводы и погреба.

Важное место в экономике страны занимает строительство, которое оказывает качественные строительные услуги за границей.

В словенском *транспорте* занято 6% всех занятых, его доля в ВВП — 7%. Первое место по значению занимает автомобильный транспорт, затем идут железнодорожный, воздушный и морской виды транспорта. Транспортная инфраструктура хорошо развита, способствуя развитию и пассажирского, и грузового транспорта. В стране создана современная телекоммуникационная система.

До 1991 торговля была сосредоточена в основном в крупных системах, которые затем распались на более мелкие торговые организации. Число магазинов за первые 5 лет независимости удвоилось. Выросло число крупных розничных магазинов, торговых компаний, торговлей занимаются более 6 тыс. предпринимателей. В торговле производится 10,5% ВВП. Услуги, включая торговлю, занимают 1-е место по доле в ВВП.

Центральным эмиссионным и контрольным органом является Банк С. В Объединение банков С. входят 30 коммерческих банков в основном универсального типа, в т.ч. 4 иностранных, имеющих 218 филиалов по всей стране. С 1989 работает Люблянская биржа ценных бумаг.

*Туризм* в С. — важнейшая отрасль экономики. В основном развит горный, прибрежный и лечебный виды туризма. Разнообразные природные условия страны, её красоты и достопримечательности, возможность отдыхать в летний и зимний сезоны привлекают множество иностранных туристов. В туризме создаётся 4% ВВП, а вместе с сопутствующими сферами (торговля, транспорт, ремесло, информатика, банковские услуги, коммунальное обслуживание) — 7,8% ВВП.

Конституция и законы С. гарантируют гражданам основные социальные права, включая социальную защиту для обездоленных и нетрудоспособных, бесплатное здравоохранение, пенсионное обеспечение, защиту материнства, детства и старости. Действует система обязательного медицинского, пенсионного и инвалидного страхования. Покрытие большей части расходов на услуги здравоохранения (амбулаторное и стационарное лечение, стоимость лекарств и пособий) производится из бюджетных средств. Занятые на предприятиях работники в обязательном порядке страхуются от несчастных случаев, от безработицы. Проведённая недавно пенсионная реформа повысила порог выхода на трудовую пенсию до 65 лет для мужчин и 58 лет для женщин, введена накопительная система пенсионного обеспечения. Организована разветвлённая служба социальной помощи пенсионерам и престарелым гражданам. Работающие матери пользуются оплачиваемым отпуском по беременности и родам и пособием на новорождённого. Государство выплачивает пособия на детей, финансирует работу детских дошкольных учреждений.

## Наука и культура

В С. с 1998 обязательным является *девятиметное образование*, которое дают основные школы. Более 93% выпускников основных школ продолжают образование в средних профессиональных школах и гимназиях. Срок обучения в гимназиях — 2–3 года, в среднетехнических школах — до 4 лет.

*Высшее образование* получают студенты в двух университетах — Люблянском и Мариборском, а также в других высших учебных заведениях. В Люблянском университете 3 художественные академии, 20 факультетов и 3 высшие школы. В Мариборском университете 9 факультетов и 1 высшая школа.

*Главные научные учреждения* С. сосредоточены в Словенской академии наук и искусств, основанной в 1938. После 2-й мировой войны были созданы новые научно-исследовательские учреждения современного типа: Институт им. Йозефа Стефана, Химический институт им. Бориса Кидрича, Институт по вопросам национальностей, Научно-исследовательский центр Словенской академии наук и искусств. Совокупные расходы на научно-исследовательскую деятельность составляют 1,7% ВВП. С. участвует более чем в 300 международных научных проектах Европейского союза.

*Важнейшие культурные центры:* Словенская академия наук и искусств, Цанкарьев дом в Любляне, Народная галерея, Современная галерея, Народный музей, Словенский этнографический музей, Музей новейшей истории, физический, технический музеи, РТВ С. Минкультуры финансирует 71 культурный центр. На цели развития культуры расходуются 0,57% ВВП.

*Литературная жизнь* в стране весьма интенсивна. Книгоизданием занимаются 4 крупных, несколько средних и 10 малых издательств, выпускающих ежегодно более 3 млн книг. Новые литературные произведения печатаются в журналах «Современность», «Новое обозрение», «Литература», «Диалоги». Союз словенских писателей насчитывает около 300 членов.

Театральное искусство развивается в двух народных оперных и балетных театрах в Любляне и Мариборе, в нескольких драматических театрах, на самодеятельных сценах. В С. имеются две филармонии, симфонический оркестр РТВ, камерные музыкальные ансамбли, певческие общества. Регулярно проводятся международные фестивали (музыкальный, театральный), присуждается международная Прешернова премия.





## ХОРВАТИЯ (Hrvatska, Croatia)

### Общие сведения

Официальное название — **Республика Хорватия** (*Republika Hrvatska, Republic of Croatia*). Расположена в юго-восточной части Европы. Площадь — 56,5 тыс. км<sup>2</sup>, численность населения 4437,46 тыс. чел. (перепись 2001). Государственный язык — хорватский. Столица — г. Загреб (779,14 тыс. чел.). Национальный праздник — День государственности 25 июня. Денежная единица — куна.

Член ООН, ОБСЕ, Совета Европы, а также ВТО, МВФ, ЦЕССТ и др.

### География

Расположена между 46°33' и 42°23' северной широты и между 13°30' и 19°27' восточной долготы. С юга омывается Адриатическим морем. Длина береговой линии материковой части Х. 1777,3 км. Ей принадлежат 1185 островов Адриатического моря, из них наиболее крупные: Крк, Црес, Брач, Хвар, Паг, Корчула. Населено 47 островов.

Х. граничит со Словенией (501 км), Венгрией (329 км), Сербией (241 км), Боснией и Герцеговиной (932 км) и Черногорией (25 км). Морские границы имеет с Италией, Словенией и Черногорией. Кроме того, 15 км Адриатического побережья, разрывающих хорватские владения, принадлежат Боснии и Герцеговине.

**Рельеф** разнообразен: равнины в междуречье Савы, Дравы и Дуная, холмистое предгорье в центральной части и горы на юге страны. Почти 47% всей территории расположено выше 200 м над уровнем моря, а 3,86% — на уровне 1000–1800 м. Горные системы — Динарское



нагорье с вершиной Динара высотой 1831 м над уровнем моря, Велебит с вершиной Вагански врх (1757 м).

**Реки:** Дунай (на Х. приходится 188 км срединного течения), Сава (из 945 км — хорватские 562 км), Драва (из 707 км — 505 км). Эти реки, а также Купа, Уна, Сутла являются приграничными. Внутренние реки: Корана, Бедня, Лоня, Крапина, Чесма.

**Озёра:** крупнейшим является Вранское, поверхность которого составляет 30,7 км<sup>2</sup>. Своей уникальностью выделяется каскад из 16 озёр на реке Коране под названием Плитвицкие озёра, которые соединяются 92 водопадами и находятся под охраной ЮНЕСКО.

Имеет три основные **почвенные зоны**. Первая характеризуется преобладанием чернозёмов и аллювиальными почвами в долинах рек. Для второй зоны, лесной и горно-лесной, характерны бурые и перегнойно-карбонатные почвы. Третья зона, занимающая узкую полосу Адриатического побережья, характеризуется преобладанием краснозёмов.

**Леса** занимают ок. 2 млн га, из которых 404,5 тыс. га — частная собственность. Преобладают бук, дуб, граб, ясень, акация, ольха, тополь, ель и сосна. **Животный мир** — олени, серны, медведи, шакалы, кабаны, лисицы, зайцы, куницы, белки. Для голых каменистых пространств характерны змеи, ящерицы, черепахи. Птицы — фазаны, куропатки, тетерева, дикие гуси и утки, дрофы, чайки, множество болотных и других мелких птиц. Рыбы пресноводные — карп, судак, сом, щука, амур, форель, а морские — сардина, тунец, навага, кефаль, зубатка, камса, анчоус, а также омары, ракообразные, мидии, устрицы.

**Полезные ископаемые:** промышленные запасы нефти, природного газа, каменного угля, лигнитов, бокситов, железной и марганцевой руд, а также мергеля цементного, графита, кварцевого песка, строительного камня и поваренной соли.

**Климат** формируется под влиянием близости Адриатического моря и особенностей рельефа страны. В равнинной и центральной части Х. преобладает умеренно континентальный климат с жарким летом и умеренно холодной зимой. Для горных районов страны характерны более холодное лето и более холодная зима. Побережье Адриатического моря относится к зоне субтропического средиземноморского климата с жарким и сухим летом.

### Население

По переписи 2001 население республики сократилось на 7,2% по сравнению с переписью 1991. Изменился *этнический состав* населения. За 10 лет численность хорватов увеличилась на 6,4%, или до 3977,2 тыс. чел., и составила 89,63% всего населения страны. Произошло это за счёт переселения хорватов из других бывших республик СФРЮ в 1990-е гг. Численность сербов сократилась с 581,66 тыс. до 201,46 тыс. чел. (на 65,4%), а бошняков с 43,5 до 20,8 тыс. чел. (на 52,2%). *Естественный прирост населения* в течение 8 лет был отрицательным. В 2000 составил -1,5‰. Из национальных меньшинств наиболее многочисленны сербы — 4,54%, бошняки — 0,47, итальянцы — 0,44, венгры — 0,37, албанцы — 0,34 и словенцы — 0,30%. Мужское население — 48,13%, женское — 51,87%. Сельское население 5,54%. Экономически активное население 44%. По переписи 2001, со средним образованием 39%, с высшим 9,5% населения. Пенсионный возраст для мужчин 65, для женщин 60 лет.

87,83% верующих — приверженцы Римско-католической церкви, 4,42% — православной и 1,28% ислама.

### История

Нынешняя территория Х. заселялась с древнейших времён. Славяне, в т. ч. хорваты, пришли в этот регион в 6—7 вв. В 8 в. хорватские земли были покорены франками. Дальнейшая история хорватов — бесконечная борьба за создание своего государства, его сохранение и возрождение после поражений. В кон. 9 в. хорватские князья добились независимости от франков и Византии. Хорватский князь Томислав в 925 провозгласил себя королём и получил от римского папы признание титула. Королевство хорватов (10—11 вв.) было одним из наиболее сильных государств на Балканах. После

смерти короля Петра Свачича наследники, не поделив власть, обратились за помощью к венгерскому двору. В результате Венгерско-хорватской унии (1102) Х. перешла под власть венгерских королей, сохранив самоуправление. Поражение венгров от турок в 1526 заставило хорватскую знать предложить хорватский престол Фердинанду Австрийскому. Это не спасло Х. — большая часть её территории была завоёвана Османской империей. Во время революций 1848—49 в Австрии и Венгрии Х. добились автономии в рамках Габсбургской империи. 5 июня 1848 была провозглашена национальная автономия Х. Но после поражения революционных выступлений Габсбурги лишили Х. основных политических завоеваний. В 1868 была признана административная, судебная и культурно-церковная автономия Х. как неотъемлемой части Венгерского королевства. После 1-й мировой войны решением Сабора от 29 октября 1918 Х. вошла в состав Королевства сербов, хорватов и словенцев (с 1929 — Королевство Югославия). Во время оккупации под эгидой фашистов 10 апреля 1941 в Загребе было провозглашено создание «Независимого государства Х.». После 2-й мировой войны Х. стала одной из 6 республик, провозгласивших 29 ноября 1945 образование Федеративной Народной Республики Югославии (с 1963 — Социалистическая Федеративная Республика Югославия). 30 мая 1990 на первых многопартийных выборах убедительной победы над коммунистами добилась партия «Хорватское демократическое содружество» (ХДС), взявшая курс на самостоятельность республики. В мае 1991 в стране был проведён референдум, и 94% его участников проголосовали за государственную независимость Х. 25 июня была принята Декларация о полной независимости и суверенитете Х., вступившая в силу 8 октября 1991. До конца года независимость Х. признали Словения, Литва, Украина, Латвия, ФРГ, Эстония и Республика Исландия, 13 января 1992 — Ватикан, а 15 января — страны ЕС. РФ признала Х. 17 февраля 1992.

Границы Х. установились в 1995 после операций «Молния» (май) и «Буря» (август), проведённых хорватской армией против самопровозглашённой в декабре 1991 «Республики Сербская Краина», и мирной реинтеграции Восточной Словонии в 1998.

### Государственное устройство и политическая система

Х. — единое и неделимое демократическое и социальное унитарное государство с республиканской формой правления. Действует Конституция 1990. *Административное деление:* 21 округ (жупаний), включая За-



греб, имеющий статус округа, 123 города (*крупнейшие* — Загреб, Сплит, Риека, Осиек, Задар и Славонски Брод) и 425 общин. *Глава государства* — президент, избираемый на 5 лет. Первый президент — Франьо Туджман был избран в августе 1992. После его смерти (1999) президентом избран 7 февраля 2000 Степан Месич. *Высшим органом законодательной власти* является однопалатный (до марта 2001 — двухпалатный) парламент — Хорватский сабор, в который по Конституции избирается не менее 100 и не более 160 депутатов на 4 года. Сабор, избранный 23 ноября 2003, состоит из 152 депутатов. Председатель — Влдимир Шекс. *Исполнительная власть* осуществляется правительством, председатель которого назначается президентом, его состав и программа деятельности утверждаются Сабором. Текст клятвы председателя и членов правительства в Саборе утверждает закон. Председатель правительства — Иво Санадер, лидер партии ХДС, которая после четырехлетнего перерыва вновь вернулась к власти.

В настоящее время на хорватской политической сцене действует ок. 90 партий. В парламентских выборах 2003 приняли участие представители примерно половины из них. В Сабор прошли представители 16 партий. Победу одержала партия ХДС, получившая 66 депутатских мандатов против 46 на предыдущих выборах. Правившая в 2000—03 коалиция левого центра во главе с Социал-демократической партией (СДП) потерпела поражение. Его причинами были распад этой коалиции (все члены пошли на выборы самостоятельно), а также невыполнение предвыборных обязательств по повышению жизненного уровня народа. СДП, выступившая в ряде округов в союзе с Либеральной партией (ЛС), с Либрой или с Истринским Демократическим союзом (ИДС), набрала в целом 43 голоса и перешла в оппозицию. Оппозиционными партиями также стали Хорватская народная партия (ХНП) и Хорватская партия права (ХПП). Передача исполнительной власти прошла в нормальных условиях. ХДС, которой до парламентского большинства не хватило своих мандатов, получила право на формирование нового правительства лишь после того, как заключила соглашения о её поддержке с другими партиями, в том числе с блоком, состоящим из Хорватской социально-либеральной партии (ХСЛП) и Демократического центра (ДЦ), а также с Самостоятельной демократической сербской партией (СДСП) и др. Отсутствие у ХДС преобладающего парламентского большинства чревато трудностями, с которыми в дальнейшем может столкнуться

правительство во главе с Иво Санадером при реализации своей экономической политики.

В области *внешней политики* страна стремится к широкому и всестороннему международному сотрудничеству, но первостепенную роль играет вступление в ЕС и НАТО. В феврале 2003 было подано официальное заявление о вступлении в члены ЕС. Страна является активным участником регионального сотрудничества в рамках Пакта о стабильности, ПСЮВЕ, Центрально-Европейской Инициативы, Адриатическо-ионической Инициативы, СЕКИ и др. Реформа в Вооружённых силах проводится по военным стандартам НАТО.

### Экономика

Х. была одной из наиболее развитых республик СФРЮ. После провозглашения независимости уровень её экономического развития резко снизился. Производство ВВП упало с 24,8 млрд долл. США в 1990 до 10,9 млрд долл. США в 1993, а на душу населения — с 5,2 до 2,3 тыс. долл. США. Инфляция достигла четырёхзначных цифр. Численность безработных увеличилась на 100 тыс., составив 266,6 тыс. чел. Среднемесячная заработная плата уменьшилась с 435,1 долл. США в 1990 до 111,0 долл. США в 1992. Кроме проблем переходного периода, Х. одновременно решала задачи защиты границ республики, освобождения «оккупированных» территорий, создания армии, её вооружения, размещения и обеспечения условий жизни для 620 тыс. хорватских беженцев из республик бывшей СФРЮ.

Позитивные сдвиги в экономике начались в ходе реализации стабилизационной программы, принятой в октябре 1993. 30 мая 1994 была введена новая национальная валюта — куна. Спустя пять лет — в 1998 ВВП достиг 21,6 млрд долл. США, а на душу населения — 4,8 тыс. долл. США. Среднемесячная заработная плата выросла до 390 долл. США. Международные валютные резервы страны составили 2,8 млрд долл. США. Инфляция 5,4%. Была завершена реализация ряда крупных проектов, имевших общенациональное значение, в т.ч. построены: завод по производству лекарственных препаратов «Белупо» (г. Копривница), фабрика по выпуску приправ и супов «Вегета» в составе концерна «Подравка», ТЭС «Пломин-2» мощностью 240 МВт, плавучая платформа «Ивана-1» для добычи природного газа со дна Адриатического моря. Построена большая часть важной для Х. автомагистрали Загреб—Риека. Пробит 6-километровый туннель сквозь гору Велибит, связавший север страны с южной Далмацией, и др. Были выполнены обязательства по индексации пенсий. Был отменён НДС на хлеб, молоко, основные лекарства и книги.

В 1999 в стране обострились финансовые трудности, наметился спад в экономическом развитии. В 2000 страна вступила с новым правительством и в условиях острой необходимости принятия мер по выводу страны из начавшейся в последний год правления ХДС рецессии. Правительство выступило с программой действий, базировавшихся на поддержании стабильности на макроэкономическом уровне, устойчивого курса национальной валюты и низких темпов роста инфляции. В целом этот курс был выдержан.

После некоторого экономического спада в 1999 были обеспечены достаточно высокие темпы экономического роста. В 2002 ВВП составил 22,4 млрд долл. США, а на душу населения — 5057 долл. США. Курс куны был стабилен, инфляция, равная 2,2%, была одной из самых низких среди стран с переходной экономикой. Среднемесячная заработная плата в 2002 достигла 3720 кун (473,3 долл. США) и вплотную приблизилась к уровню 1990. Валютные резервы увеличились с 3,5 млрд долл. США в 2000 до 5,9 млрд на нач. 2003. Прирост розничного товарооборота, включая сервис и ремонт автомобилей, составил 12,8%.

Проблема безработицы осталась нерешённой, но в 2002 наметились положительные сдвиги. Численность безработных, по состоянию на 31 декабря, составила 366,2 млн чел., или на 7,4% меньше, чем на 31 декабря 2001. В июле 2003 численность незанятых сократилась до 314,2 тыс. Способствовала этому начавшаяся реализация правительственной программы по трудоустройству, в которой особое внимание уделяется вопросу занятости молодёжи и стимулированию открытия предпринимателями новых рабочих мест. Денежные пособия по безработице в 2002 получали 68 тыс. безработных. Другие проблемы — продолжающийся рост внешней задолженности, превысившей на кон. 2002 15,3 млрд долл. США (68,2% от ВВП) с тенденцией дальнейшего роста. Опережающими темпами продолжает расти импорт по сравнению с экспортом. Отрицательное сальдо внешнеторгового баланса в 2002 превысило 1/4 ВВП и составило 5,8 млрд долл. США. Негативное сальдо текущего платёжного баланса 1,54 млрд долл. США, или 6,9% ВВП (в 2001 — 3,7).

Главными задачами своей экономической политики новое правительство И. Санадера провозглашает развитие предпринимательства, снижение уровня налогообложения, увеличение занятости, укрепление системы социальной защиты, снижение расходов государства и повышение значимости науки и новых технологий в экономическом развитии. Предлагается новая стратегия развития сельского хозяйства.

Важной задачей в экономическом развитии Х. остаётся завершение приватизации. К 2002 прошли приватизацию ок. 3000 предприятий. Началась приватизация крупнейших государственных предприятий и систем, имущество которых оценивается в 12,8 млрд долл. США. Прямые иностранные инвестиции в хорватскую экономику за 1993—2002 составили 7,47 млрд долл. США, причём св. 70% было инвестировано за последние 4 года. Крупнейшие инвесторы — фирмы Австрии, Германии, США, Люксембурга и Италии. Более 2/3 всех вложений сделаны в телекоммуникации, банковскую сферу, фармацевтическую промышленность, производство цемента и добычу нефти.

*Структура производства ВВП (по состоянию на 2002):* промышленность ок. 20%, сельское хозяйство 7%, строительство 4,5%, транспорт 10%.

Динамика развития *промышленности* с кон. 1980-х гг. и до 1995 характеризуется сокращением объёма производства. К 1995 выпуск промышленной продукции упал до 56% от уровня 1990. Во 2-й пол. 1990-х гг. производство начало расти. В 1998 оно составило уже 64%, в 2000 — 73%, а в 2002 — ок. 80%. Ведущие отрасли: электроэнергетика, нефтегазовая промышленность, судостроение, электротехническая, цементная, фармацевтическая, пищевая и деревообрабатывающая, а также производство отдельных видов продукции машиностроения, химической и текстильной отраслей. Развито производство безалкогольных напитков, пива и сигарет. В деловых кругах широко известны верфи «Уляник» (Пула), «3 май» (Риека) и «Бродосплит» (Сплит), электротехнические фирмы «Эрикссон Никола Тесла» и «Кончар», фармацевтическая компания «Плива» (Загреб), компании пищевой промышленности «Подравка» (Копривница) и «Краш» (Загреб), мебельной промышленности «Твин» (Вировитица) и др.

Для развития *сельского хозяйства* имеются благоприятные природные и климатические условия. Сельскохозяйственные угодья — 3,151 млн га, из которых обрабатывается 2,02 млн га, из них 80,4% — в частной собственности. Средний надел индивидуального хозяйства по стране 5,5 га. Проводится политика, ориентированная на создание крупных частных хозяйств. В Х. выращиваются пшеница, ячмень, овёс, кукуруза, подсолнечник, соя, сахарная свёкла, картофель и др., а также средиземноморские фрукты (оливы, инжир, цитрусовые). Развиты виноградарство, животноводство, рыболовство и искусственное выращивание пресноводной и морской рыбы и моллюсков. В 2002 было произведено 988,2 тыс. т пшеницы, 170,9 тыс. т ячменя, 2,5 млн т кукурузы, 129,5 тыс. т сои, 1,2 млн т сахарной

свёклы, 63 тыс. т подсолнечника и 504,6 тыс. т картофеля. На перспективу ставится задача — отечественные потребности в сельскохозяйственной продукции на 95% удовлетворять за счёт собственного производства.

Главную роль в грузопассажирских перевозках играют автомобильный и железнодорожный *транспорт*. В 2002 автотранспортом было перевезено св. 65 млн пассажиров и до 46 млн т грузов. Железнодорожная сеть (2725 км) связывает все крупные хорватские города, исключая Дубровник. По железной дороге было перевезено 35,6 млн чел. и 11 млн т грузов. Электрифицировано ок. 1000 км железнодорожных путей. Х. имеет 600 км нефтепроводов и ок. 2000 км газопроводов. В 2002 было прокачено 6,7 млн т нефти и 2,2 млн т природного газа. Намечающееся соединение нефтепроводов «Адрия» и «Дружба», участие в проекте строительства нефтепровода Констанция (Румыния) — Триеста (Италия) через Х., а также газификация всей страны в дальнейшем повысят роль магистрального транспорта. Международные аэропорты в Х. расположены в Загребе, Сплите, Дубровнике, Пуле, Риеке, Задре и Осиеке. Крупнейшие морские порты находятся в г. Риека, Плоче, Сплит, Задар, Шибеник.

*Туризм* в Х. имеет статус отрасли приоритетного развития. В 2002 Х. приняла 6,94 млн иностранных гостей, что в 2 раза больше, чем в 1999. Преобладают гости из Германии, Италии, Словении, Чехии и Австрии. Валютные поступления отрасли составили ок. 4 млрд долл. США. В перспективе валютные доходы от туризма предполагается довести до 12 млрд долл. США.

Ключевую роль в утверждении и проведении *денежной и валютной политики* в стране играет Народный банк Х. (ХНБ). В 2002 учётная ставка ХНБ 4,5%, ставка ломбардного кредита 9,5%, ставка обязательных резервов банков 19%, причём как минимум 40% их резервов должны находиться на счетах ХНБ. Банковскую систему представляют 45 банков, причём 22 владеют иностранцы. Банковские активы на октябрь 2003 оценивались в 182,8 млрд кун, причём 90,5% всех активов принадлежат банкам, которыми владеют иностранцы.

В 2002 г. *внешнеторговый оборот* (млрд долл. США) Х. составил 15,6, в т. ч. экспорт 4,9, импорт 10,7. Во внешнеэкономической сфере приоритеты отданы западным странам, на долю которых приходит-

ся 52,7% хорватского экспорта и 55,9% импорта. Главные внешнеторговые партнёры: Италия, Германия, Словения, Австрия, Босния и Герцеговина, РФ — 59,6% внешнеторгового оборота Х. В товарной экспортной структуре Х. преобладает продукция перерабатывающей промышленности. Х. вывозит суда, средства телекоммуникационной связи, а также электротехнику, продукцию фармацевтической, химической и пищевой промышленности, мебель, кожгалантерею и другие товары. В импорте преобладают машиностроительная продукция, транспортные средства, а также энергоносители — нефть, природный газ, уголь. Особое значение в Х. придаётся наращиванию экспортного потенциала. Оптимальным участием экспорта в создании ВВП считается 70%. В 2002 эта доля составила 47%.

### Наука и культура

*Система образования* в Х. является трёхступенчатой. Первая ступень — обязательная общеобразовательная основная 8-летняя школа. Вторая — средние школы, включающие 4-летние гимназии и 4–5-летние средние специальные школы. Третья ступень — высшие учебные заведения с 4- и 5-летним образованием и 2-летние высшие школы. Х. имеет 5 государственных университетов: в Загребе, Сплите, Риеке, Осиеке и Задаре. По хорватским законам обучение бесплатное. В 2001/02 учебном году обучалось на всех ступенях образования 838 тыс. чел. Высшие *научные учреждения* — Хорватская академия наук и искусства, Академия медицинских знаний и Академия технических знаний. *Выдающиеся деятели науки* хорватской национальности: физики Р.Бошкович и Н.Тесла, И. Вучетич (один из основоположников дактилоскопии), химики — лауреаты Нобелевской премии Л. Ружичка (1939), В. Прелог (1975).

*Видные представители хорватской культуры:* в *литературе* — И. Гундулич, Н. Зринский, Ф. К. Франкопан, А. Миханович, Л. Гай, В. Назор, М. Крлежа; в *скульптуре* — И. Мештрович, Ф. Кршинич, А. Августинчич; в *живописи* — Ю. Клович, М. Кралевич, Й. Рачич, В. Беич, Л. Бабич, Дж. Тильяк, Э. Муртич и художники-примитивисты И. Генералич, Е. Приц, И. Лацкович, в *музыке* — В. Лисинский, Й. Рунянин, И. Погарелич.





## ЧЕХИЯ (Čechy)



### Общие сведения

Официальное название — **Чешская Республика** (*Česká Republika, Czech Republic*). Расположена в Центральной Европе. Площадь 78 864 км<sup>2</sup>. Численность населения 10,2 млн чел. (2001). Государственный язык — чешский. Столица — г. Прага (1,18 млн чел.). Государственные праздники: 8 мая — День освобождения от фашизма (1945), 5 июля — День славянских просветителей Кирилла и Мефодия, 6 июля — День сожжения магистра Яна Гуса (1415), 28 октября — День основания самостоятельного чехословацкого государства (1918). Денежная единица — чешская крона.

Член 59 международных организаций, в т. ч. 51 как правопреемница Чехословакии (1993): ООН (с 1945), ОБСЕ (с 1975), МВФ (с 1995), ОЭСР (с 1995), ВТО (с 1995) и др. 1 мая 2004 вступила в ЕС.

### География

Расположена между 48°33′09″ и 51°03′22″ северной широты и 12°05′33″ и 18°51′40″ восточной долготы. Граничит: на севере с Польшей (761,8 км), на юго-западе и западе с Германией (810,3 км), на юге с Австрией (466,3 км), на востоке со Словакией (265 км).

В *рельефе* преобладают возвышенности и средневысотные горы. Более 1/2 территории (66,97%) лежит на высоте до 500 м над уровнем моря, 31,98% — 500–1000 м, 1,05% — на высоте св. 1000 м. Средняя высота — 430 м. Расположена на границе двух отличающихся по своему геологическому строению и возрасту *горных систем*. В западной и центральной части — Чешский массив (Крконоше): Снежжа (1603 м) — самая высокая

точка Ч., Есеники, Шумава, Крушние горы, Изерские горы, Орлицкие горы и др. — средневысотные горы палеозойской эры; в восточной части — Карпаты, Моравско-слезские Бескиды, Яворники, Биле Карпаты — более молодые складчатые горы третичного периода. Равнины занимают незначительную часть территории (24,1%), расположены в долинах рек.

Через территорию внутриконтинентальной Ч. проходит главный европейский водораздел, разделяющий бассейны Северного, Балтийского и Чёрного морей. По территории страны протекают *реки* (км): Лаба (Эльба) (370), Влтава (433), Морава (246), Дие (306), Одра (Одер) (135), Опава (131). Самое крупное среди естественных *озёр* — Чёрное озеро площадью 18,4 га (район Клатовы). Прудовые бассейны в Южной Ч.: самый крупный пруд — Рожмберк площадью 489 га (район Индржихов Градец). Преобладают бурые и подзолистые *почвы*. Почти 1/3 территории покрывают леса, преимущественно хвойные (67% площади лесов); 26 охраняемых государством национальных парков и природных заповедников: национальный парк Шумава площадью 685 км<sup>2</sup> — самый крупный лесной массив в Центральной Европе; пралес Боубин, область Требонско, на территории которой находится 500 прудов, построенных в 16 в., охраняются ЮНЕСКО; Чешский Крас — самая глубокая система пещер в Ч. В *фауне* представлены: олень, косуля, кабан, лиса, барсук, заяц, белка, рысь, медведь бурый, волк, муфлон, серна, выдра.

Из *полезных ископаемых* имеются: каменный уголь (запасы примерно 13 942 млн т) — более 1/2 залежей находится в Остравско-Карвинском каменноугольном



бассейне; бурый уголь (запасы 10 377 млн т) — крупные месторождения в подкарпатских котловинах — Мостецкий и Соколовский бассейны, лигнит (запасы 1018 млн т). Имеются запасы урановых руд в районах Яхимов, Пришибрам, Ждяр над Сазавой, Чешская Липа, небольшие запасы нефти (48,4 млн т) и природного газа (17 083 млн м<sup>3</sup>). Ресурсы металлических руд — железная руда, марганец, медь, свинец, цинк, олово, вольфрам, серебро, золото — незначительны, месторождения истощены. Из неметаллических ископаемых: графит, магнезит, каолин, кварцевые пески. Ч. богата лечебными минеральными источниками (Карловы Вары, Марианске Лазне, Франтишкове Лазне).

*Климат* — умеренный, переходный от морского к континентальному. Количество осадков 500–700 мм/год. Средняя температура января –2°–3°С, в некоторых районах опускается до –25°С. Средняя температура июля +17–18°С, максимальная температура +35°С.

### Население

*Плотность населения* — 131 житель на 1 км<sup>2</sup>. Основные тенденции изменения демографической структуры населения — низкая рождаемость и неблагоприятная *возрастная структура населения*. Рождаемость (8,8‰) — одна из самых низких в Европе и самая низкая с 1785, когда в Ч. стала вестись статистика. По показателю детской смертности (4,1 чел. на 1000 новорождённых) Ч. занимает одно из первых мест в мире. *Средняя продолжительность жизни* мужчин 71,7 года, женщин 78,4 года. Обострилась проблема старения населения: впервые за тысячелетнюю чешскую историю в возрастной структуре населения детей в возрасте до 14 лет меньше, чем пожилых людей старше 60 лет. В 2001 доля лиц в возрасте 0–14 лет составила 16,5%, 15–59 лет — 62,4%, 60 лет и старше — 18,1% (для сравнения: в 1980 — 0–14 лет 23,4%, 60 лет и старше 17%). Согласно прогнозу, доля лиц 60 лет и старше к 2020 возрастёт до 27%, на 2 человека в трудоспособном возрасте будет приходиться 1 человек пенсионного возраста. В структуре населения 51,3% — женщины, 70% населения проживает в городах и посёлках городского типа. В рамках пенсионной реформы возраст выхода на пенсию повышается каждый год на 2 месяца у мужчин и на 4 месяца у женщин. В 2007 пенсионный возраст для мужчин будет составлять 62 года, для женщин 57–61 год в зависимости от числа детей.

Практически достигнута поголовная грамотность: 14% населения страны имеет начальное и незаконченное среднее образование, 74,4% — среднее и 11,6% — высшее образование.

По данным переписи 2001, 90,1% населения чешской национальности, 3,6% — моравской, 0,1% — силезской, 1,8% — словацкой, 0,5% — польской, 0,4% — немецкой, 0,1% — цыганской, 3,4% — прочих национальностей. Для основной части населения разговорный язык — чешский (93,8%). По сравнению с предыдущей переписью 1991 численность населения сократилась на 0,1%. В переписи 1991 81,1% населения отнесли себя к чешской национальности, 13,2% — моравской, 0,4% — силезской, 3,1% — словацкой, 0,5% — немецкой, 0,6% — польской, 0,3% — цыганской и 0,2% — прочим национальностям. По сравнению с 1991 на 10,8%, или на 1 млн чел., сократилось число лиц моравской национальности, в переписи 2001 они отнесли себя к чешской национальности. На 64,4%, или на 33 тыс. чел., сократилась численность лиц, относящих себя к цыганской национальности. По данным переписи 2001, 58,3% граждан отнесли себя к атеистам, 31,7% — к верующим, что на 28%, или на 1 млн чел., меньше по сравнению с 1991; 83,1% верующих — католики.

### История

Первые памятники, свидетельствующие о заселении Ч. славянскими племенами, относятся к 5–6 вв. В 9 в. на территории чешских земель возникло первое славянское государство средневековья — Великая Моравия. Культурным переломом стало принятие христианства в 863, распространителями которого были братья Кирилл и Мефодий. Хозяйственного, политического и культурного подъёма государство достигло при чешском короле и императоре Священной Римской империи Карле IV (1346–78), правление которого называют «золотым веком» чешской истории. Начали развиваться добыча полезных ископаемых, ремёсла и торговля.

В 15 в. усиливается борьба чешских сословий против немецкого засилья и католической церкви, которая была самым крупным феодалом в стране, в её собственности находилась почти половина земельных угодий. Идеологом религиозной и социальной Реформации стал профессор Пражского университета Ян Гус (1371–1415), который выступал за реформу католической церкви и светского общества, за возврат к идеалам раннего христианства. 6 июля 1415 церковным собором в Констанце он был объявлен еретиком и заживо сожжён. По всей Ч. вспыхнули народные волнения. К движению гуситов присоединялись крестьяне, ремесленники, мелкие дворяне. Это стало началом гуситских войн (1419–33). Римский император Сигизмунд провёл пять крестовых походов против гу-

ситов, которые были отбиты чешскими боевыми отрядами во главе с Яном Жижкой, а после его смерти — Прокопом Голым. Католической церкви удалось внести раскол в движение гуситов. 30 мая 1434 в битве у Липан радикальные гуситы-табориты (по названию лагеря гуситов в г. Табор) потерпели поражение.

В 16 в. на чешский престол вступила династия Габсбургов, которая правила страной почти 400 лет. Чешские сословия не смирились с поражением и активно выступали против немецкого имперского и католического засилья. Восстание чешских протестантских сословий было подавлено 8 ноября 1620 в битве у Белой горы. Время, наступившее после этой битвы, вошло в историю как «эпоха тьмы». Уничтожались любые проявления национально-культурной самобытности. Единственной разрешённой религией стал католицизм. Чешские земли практически лишились государственно-правовой самостоятельности.

Отсчёт периода «чешского Возрождения» и формирования чешской нации приходится на 2-ю пол. 19 в. — начало промышленной революции, когда Ч. становится самой развитой в промышленном отношении частью Австро-Венгрии. 1-я мировая война и последовавший за ней распад Австро-Венгерской империи стали толчком к усилению борьбы за национальную и политическую независимость. 28 октября 1918 было провозглашено образование самостоятельного независимого чехословацкого государства. Первым президентом Чехословацкой Республики был избран Т.Г. Масарик. Парижская конференция в январе 1919 подтвердила границы нового чехословацкого государства на исторической территории Ч., Моравии и Силезии, а также Словакии, была присоединена Закарпатская Украина.

Самостоятельное чехословацкое государство существовало 20 лет. 29 сентября 1939 в Мюнхене премьер-министрами Франции, Великобритании, Германии и Италии (Чехословакия не была приглашена) было подписано Мюнхенское соглашение о передаче Германии чехословацких пограничных территорий с тройной линией бетонированных укреплений. Были удовлетворены и территориальные притязания к Чехословакии со стороны Польши (область Тешин) и Венгрии (южные области Словакии Кошице — Ужгород — Мукачево). Всего Чехословакия лишилась 41 098 км<sup>2</sup> территории с промышленными центрами и населением 4,87 млн чел. В марте 1939 Чехословацкая Республика была оккупирована гитлеровской Германией и утратила государственную самостоятельность. На территории Ч., Моравии и Силезии был образован протекторат Богемия и Моравия, а

на территории Словакии — клерикально-фашистское «независимое Словацкое государство». Закарпатская Украина и восточные районы Словакии были захвачены Венгрией.

Немецкая оккупация длилась 6 лет. Чехословакия стала последним бастионом 2-й мировой войны и была полностью освобождена от немецких захватчиков 8 мая 1945, когда на помощь восставшей Праге пришла Красная Армия. 19 мая 1945 президентом Чехословацкой Республики Э. Бенешем были приняты Декреты о преследовании нацистских преступников, о конфискации земельного имущества немцев-коллаборационистов и заселении Судетской области чешским населением. На Потсдамской конференции стран-победителей (СССР, США и Великобритании) в августе 1945 был одобрен акт лишения чехословацкого гражданства и отселения из Судетской области 2,3 млн немцев, сотрудничавших с оккупационным режимом. Правительство Чехословакии пошло навстречу желанию Закарпатской Украины о присоединении к Советской Украине.

Исторические победы Красной Армии во 2-й мировой войне подняли авторитет СССР. На выборах в Национальное собрание в 1946 коммунисты получили 40% голосов. Главой правительства стал генеральный секретарь Коммунистической партии Чехословакии К. Готвальд. В феврале 1948, воспользовавшись правительственным кризисом, к власти пришли коммунисты. В Чехословакии начался этап строительства социализма в тесном сотрудничестве с СССР и другими социалистическими странами. В 1955 Чехословакия стала членом военного блока Варшавского Договора. В 1960 была принята новая Конституция, провозгласившая Чехословакию социалистической республикой.

Начавшийся в СССР период «оттепели» стал толчком к активизации реформистских сил в Чехословакии. Руководство страны во главе с первым секретарём Коммунистической партии Чехословакии А. Дубчеком взяло курс на демократизацию страны. Была отменена цензура, установлена свобода слова и печати, в экономике начата реформа с использованием рыночных рычагов. «Пражская весна» 1968 — попытка возрождения «социализма с человеческим лицом» — была оборвана 21 августа 1968 введением на территорию Чехословакии войск стран — участниц Варшавского Договора.

С началом перестройки в СССР в Чехословакии углубляется кризис коммунистического режима. Жестокое подавление студенческой демонстрации 17 января 1989 вызвало массовые выступления народа.

В результате «бархатной революции» монополия власти Коммунистической партии Чехословакии, продолжавшаяся 40 лет, закончилась. Первым президентом нового демократического государства был избран В. Гавел.

Без проведения всенародного референдума 25 ноября 1992 был принят Конституционный закон о прекращении существования Чешской и Словацкой Федеративной Республики. Государствами-преемницами с 1 января 1993 стали Чешская и Словацкая Республики. Отличительной чертой разъединения Ч. и Словакии стал мирный договорной процесс на солидной законодательной базе. Чешская Республика встала на путь системной политической и экономической трансформации, направленной на построение правового гражданского демократического общества и переход к рыночной экономике.

#### Государственное устройство и политическая система

Ч. — суверенное, единое и демократическое правовое государство, основанное на уважении основных прав и свобод человека и гражданина. Конституция Чешской Республики принята 1 января 1993. *Административно* Ч. разделена на 14 краёв (особо на правах края выделена столица — Прага): Прага, Среднечешский, Южночешский, Пльзенский, Карловарский, Устецкий, Либерецкий, Кралоупецкий, Пардубицкий, Высочина, Южноморавский, Оломоуцкий, Злинский, Моравско-силезский. Края разделены на территориально-административные образования. Проходящая реформа местного самоуправления направлена на укрупнение территориальных муниципальных образований с расширением их прав. *Наиболее крупные города* (тыс. чел.): Прага, Брно (389), Острава (324), Пльзень (171).

*Высший орган законодательной власти* — парламент, состоящий из двух палат: палаты депутатов, в которую входит 200 депутатов, избираемых на 4 года, и Сената, в который входит 81 сенатор, избираемый на 6 лет, при этом каждые 2 года происходит ротация 1/3 депутатского корпуса.

*Высший орган исполнительной власти* — правительство, которое подотчётно палате депутатов парламента. Как правило, правительство образуют представители политических партий, получивших наибольшую поддержку граждан на выборах. Президент республики назначает председателя правительства, а по его предложению — остальных членов правительства.

*Глава государства* — президент Чешской Республики. Избирается обеими палатами парламента сроком на 5 лет, максимально на два срока. Для избрания президента установлен возрастной ценз — старше 40 лет. Глава государства — президент Вацлав Клаус. Глава высшего органа законодательной власти — председатель палаты депутатов парламента — Лубомир Заоралек, председатель Сената парламента — Петр Питхарт. Глава высшей исполнительной власти — премьер-министр Владимир Шпидла.

Основные принципы избирательной системы определяются Конституцией 1993. Выборы в парламент осуществляются на основе всеобщего, равного и прямого избирательного права тайным голосованием. Выборы в палату депутатов парламента проводятся по системе пропорционального представительства, в Сенат — по мажоритарной системе. В парламентских выборах могут участвовать только граждане Ч., достигшие, по крайней мере, на второй день выборов 18-летнего возраста. В палату депутатов парламента может быть избран гражданин Чешской Республики, имеющий право участвовать в выборах и достигший, по крайней мере, на второй день выборов возраста 21 года, в Сенат — достигший 40 лет.

Выборы в палату депутатов проводятся по избирательным спискам политических партий, движений или коалиций в установленных законом 14 территориально-административных округах-краях, в Сенат — в 81 избирательном округе. В зависимости от плотности населения закон устанавливает максимальное количество мандатов в избирательных списках, приходящихся на каждый избирательный округ. Установлен избирательный порог для прохождения в палату депутатов: для политической партии или движения — 5%, для коалиции двух партий — 10%, для коалиции трёх партий — 15%, для коалиции четырёх партий и более — 20%.

Муниципальные территориальные образования по Конституции имеют право на самоуправление. Органы управления — представительства избираются прямым голосованием на 4 года. Право участвовать и быть избранными имеют граждане Чешской Республики, достигшие 18-летнего возраста и постоянно проживающие на территории данного муниципального образования. Число членов муниципальных представительств устанавливается в зависимости от численности населения. В настоящее время в Ч. проводится реформа органов местного самоуправления, в соответствии с которой число низших территориально-административных образований сократится, а их функции расширятся.

*Выдающиеся государственные деятели*, внёсшие значительный вклад в укрепление государственности и построение демократического общества: Томаш Гаррик Масарик (1850—1937), основатель чехословацкого государства и первый президент Чехословацкой Республики в 1918—34, философ-гуманист; Вацлав Гавел (р. 1936) — в 1989—2002 президент сначала Чехословацкой, а с 1993 — Чешской Республики, один из главных руководителей «бархатной революции» 1989, драматург, писатель, философ; Вацлав Клаус (р. 1941) — политик, экономист, с первых дней «бархатной революции» ведущий представитель общественного движения Гражданский форум, в 1991—2002 председатель Гражданской демократической партии, один из авторов чешской реформы, в 1992—97 — председатель правительства, в 1998 — июне 2002 — председатель палаты депутатов парламента, с февраля 2003 — президент Чешской Республики.

В Конституции Ч. законодательно закреплена политическая система демократического гражданского общества, которая базируется на свободном и добровольном создании и конкуренции политических партий и общественных движений, уважающих основополагающие демократические принципы и отрицающие насилие как средство достижения своих целей.

В социалистической Чехословакии в условиях практически однопартийной системы действовала монополия Коммунистической партии Чехословакии, численность которой составляла 1,7 млн чел., коммунистом был каждый седьмой гражданин страны старше 18 лет.

В Ч. идёт процесс формирования *многопартийной политической системы*. На основе закона «Об объединении в политические партии и политические движения» (1991) Министерством внутренних дел Чешской Республики зарегистрировано 40 действующих партий и 25 общественных движений (у 20 партий и 10 общественных объединений приостановлена деятельность, суд принял решение о роспуске или ликвидации). Помимо этого действует множество гражданских объединений, функционирующих на заявительной основе. По результатам последних парламентских выборов, состоявшихся в 2002, в парламенте представлены: Чешская социал-демократическая партия, Гражданская демократическая партия, Коммунистическая партия Ч. и Моравии, Христианско-демократическая уния — Чехословацкая народная партия, Уния Свободы — Демократическая уния.

Опросы общественного мнения показывают, что наиболее высоким кредитом доверия населения пользуются общественные организации, занимаю-

щиеся защитой прав человека, экологические инициативы, церковные организации. Резко снизилось участие населения в самой массовой при социализме общественной организации — профсоюзах, в которых было организовано 6,5 млн чел. Если в 1990 в профсоюзах состояло 62% лиц старше 15 лет, то в 2000 — 14%.

*Ведущие организации деловых кругов*: Хозяйственная палата — торгово-промышленная палата, учреждённая для поддержки предпринимательства; Союз промышленности и транспорта — независимая добровольная организация, объединяющая 30 профессионально-отраслевых союзов; Смешанная торговая палата «Восток», деятельность которой направлена на расширение экономических отношений между предпринимательскими субъектами Чешской Республики и стран СНГ.

Основной приоритет современной *экономической и внешней политики* Ч. — интеграция в экономические и военно-политические структуры ЕС. В 1999 Чешская Республика была официально принята в НАТО. Национальная оборонная стратегия направлена на обеспечение национальной безопасности и выполнение обязательств в рамках международных структур коллективной безопасности. В результате военной реформы предполагается к 2007 перейти на профессиональную армию, численность которой будет сокращена с 64 тыс. до 34—36 тыс. профессиональных военных и 10 тыс. гражданских лиц. Военная обязанность будет сохранена в виде краткого курса военной подготовки (в настоящее время обязательная воинская повинность — 12 месяцев).

Ч. имеет дипломатические отношения с РФ (установлены с СССР в 1934).

### Экономика

Ч. — промышленно развитая страна, на её долю приходится ок. 1% мировой промышленной продукции. Объём ВВП в 2001 в текущих ценах 56,4 млн долл. США, или в расчёте на душу населения 5305 долл., по паритету покупательной способности — 14 042 долл. В частном секторе производится 79,8% ВВП. В 2001 Ч. преодолела трансформационный спад после перехода на рыночные рельсы и достигла 102,6% ВВП к уровню 1989. Главным фактором экономического роста в последние годы стал рост инвестиций в основные фонды, стимулируемый притоком в чешскую экономику прямых иностранных инвестиций. За годы трансформации углубилось отставание Ч. от экономически развитых стран ЕС: если на стар-



те экономической реформы в 1989 ВВП в расчёте на душу населения Ч. составлял 70% к среднему уровню стран ЕС, то в 2002 — ок. 60%.

В *отраслевой структуре экономики* наблюдается тенденция увеличения в ВВП доли услуг за счёт сокращения доли первичного сектора (сельское хозяйство, добыча полезных ископаемых) и вторичного сектора (промышленность и строительство). В структуре ВВП доля промышленности — 32,9%, строительства — 7,1%, торговли и гостиничных услуг — 16,3%, транспорта и связи — 7,4%, денежно-кредитных и страховых услуг — 4,3%, прочих рыночных услуг — 13,1%, нерыночных услуг — 16,0%. Важное место в экономике страны занимает сектор малого и среднего предпринимательства, в котором занято 60% рабочей силы и создаётся 53% ВВП (в отраслях обрабатывающей промышленности — 47%). Инфляция снизилась с 11,3% в 1993—98 до 2,1% в 2002. Безработица на кон. 2002 9,7%.

В *промышленности*, где занято ок. 1/3 численности занятых в народном хозяйстве, создаётся 36,6% валовой добавленной стоимости. Опережающими темпами развивается электротехническая, автомобильная и машиностроительная промышленность. Несмотря на это, чешская промышленность всё ещё недостаточно конкурентоспособна на внешних рынках, особенно в отраслях высоких технологий (8,8% в стоимостном объёме экспорта).

Основные отрасли — машиностроение, электротехническая, производство средств транспорта (28% валовой добавленной стоимости), производство электроэнергии, воды и газа (14%), металлообработка (12%), пищевая (11%), нефтепереработка, химическая, фармацевтическая, резиновая и производство пластмасс (10%), производство строительных материалов, стекольная, керамическая и фарфоровая (7%), деревообрабатывающая, целлюлозно-бумажная и полиграфическая (6%), лёгкая (5%), добыча полезных ископаемых (4%), прочие отрасли промышленности (3%).

Конкурентоспособность чешской экономики в значительной степени определяет *обрабатывающая промышленность*, на долю которой приходится 80% стоимостного объёма экспорта. На международном рынке Ч. занимает позиции традиционного экспортёра машиностроительной продукции: энергетическое оборудование для атомных электростанций, инвестиционные комплексы, турбины, турбогенераторы, компрессоры, обрабатывающие станки, автомобили, автобусы, трактора. Одна из наиболее динамичных отраслей чешской промышленности благодаря крупным вливаниям иностранного капитала — автомобильная промышлен-

ность, в которой работает 5,4% занятых в народном хозяйстве и производится 9,2% валовой добавленной стоимости. Предприятие «Шкода Ауто», входящее в автомобильный концерн Volkswagen Group, — самый крупный чешский экспортёр, на долю которого приходится 7% совокупного экспорта. Традиционные экспортноориентированные отрасли чешской промышленности — стекольная (77% продукции идёт на экспорт), текстильная (71%), кожевенная (36%), фармацевтическая (36%).

Производство электроэнергии 73 466 млн кВт-ч, 78% производится тепловыми электростанциями, 2% — гидроэлектростанциями и 20% — атомными электростанциями. Добывается 14 855 тыс. т чёрного угля, 50 307 тыс. т бурого угля.

4278 тыс. га, или 54,3% территории страны, занимают сельскохозяйственные земли, в т. ч. пахотные — 3142 тыс. га, луга — 6520 тыс., пастбища — 272 тыс., виноградники — 16 тыс., хмельники — 10 тыс. га. Рынок земли либерализован, введён 7-летний мораторий на продажу сельскохозяйственных земель нерезидентам.

Численность работников *сельского хозяйства* сократилась с 553 тыс. в 1990 до 175 тыс. в 2000. В сельском хозяйстве, где занято 3,7% всех занятых в народном хозяйстве, создаётся 3,2% ВВП. Один работник аграрного сектора кормит в Ч. 41 чел. (в Польше — 17, в Венгрии — 38, в Словакии — 30, в Германии — 80, в Бельгии — 108 чел.).

За 1989—2001 валовая сельскохозяйственная продукция сократилась более чем на 30%, в т. ч. растениеводства — на 23%, животноводства — на 36%. В структуре валовой сельскохозяйственной продукции изменилось соотношение животноводства и растениеводства: с 59 и 41% в 1989 до 54,6 и 45,4% в 2000.

Под зерновыми занято 54,5% посевных площадей. Урожайность зерновых 44 ц/га, в т. ч. пшеницы — 42 ц/га, картофеля — 213 ц/га, сахарной свёклы — 458 ц/га. Производство зерновых на 1 га сельскохозяйственных угодий 1527 кг, картофеля 345 кг, сахарной свёклы 656 кг.

Основные отрасли животноводства — свиноводство и птицеводство. поголовье крупного рогатого скота насчитывает 1582 тыс. голов, в т. ч. коров — 611 тыс., свиней — 3594 тыс., птицы 32 043 тыс. На 1 га сельскохозяйственных угодий производится 185 кг мяса в живом весе, 633 л молока, 716 шт. яиц. Средний удой молока на одну корову 5255 л, средняя яйценоскость кур — 277 шт. яиц в год.

Густая сеть железных дорог: эксплуатационная длина железных дорог 16,8 тыс. км (120 км на 1000 км<sup>2</sup>). В 2000 железными дорогами было перевезено 98 млн т

грузов и 174 млн пассажиров. Железнодорожный транспорт нуждается в техническом перевооружении. Только 7% железнодорожной сети позволяет развивать скорость от 120 до 160 км/ч. Длина автомобильных дорог 122 тыс. км (703 км на 1000 км<sup>2</sup>). В 2000 автомобильным транспортом было перевезено 61 млн т грузов и 603 млн пассажиров. Протяжённость внутренних судоходных водных путей — 603,8 км, в 2000 по ним было переправлено 1,9 млн т грузов. Автомобильный парк (личные, грузовые автомобили и автобусы) 4,2 млн ед. Авиалинии связывают Ч. с 39 странами мира. Парк самолётов — один из самых молодых в мире — насчитывает 30 самолётов, средний возраст эксплуатации которых не превышает 7 лет. В 2000 авиационным транспортом было перевезено 3,5 млн пассажиров и 19 тыс. т грузов.

Высокий уровень телефонизации страны: 80 на 100 жителей; мобильными телефонами 42 на 100 жителей. Число пользователей мобильными телефонами 2,3 млн чел., сеть Интернет 440 тыс. чел.

Доля розничной и оптовой торговли в ВВП 14,4%, в занятости 18%. Внутренняя торговля в целом отвечает мировым стандартам. Показатель оснащённости населения торговыми площадями 0,7–0,9 м<sup>2</sup> в расчёте на 1 жителя.

Ч. — один из мировых туристических центров. Ежегодно страну посещает более 104,2 млн иностранных туристов, за границу выезжает 38,2 млн чешских граждан. Доходы от туризма составляют примерно 2,6 млрд долл. США.

На чешском банковском рынке действуют 38 кредитных организаций, из них иностранный капитал контролирует 16 банков и 10 филиалов иностранных банков, чешские акционеры контролируют 9 банков (5 из них — это дочерние общества чешских банков, находящихся в собственности иностранных акционеров), в 3 банках преобладает государственная собственность. Государство сохранило за собой контроль в двух специализированных банках — Чешском экспортном банке по поддержке финансирования и страхования экспорта и Чешско-моравском банке гарантий и развития по финансированию программ поддержки малых и средних предприятий. Иностранный капитал контролирует ок. 95% совокупных банковских активов. Высокий уровень концентрации капитала: три крупнейших банка (Чехословацкий торговый банк, Коммерческий банк и Сберегательный банк) аккумулируют 60% совокупных банковских активов. Показатель «капитал-активы» — 15,5%. Доля кредитов, взвешенных с учётом риска, составляет 19,6% совокупного объёма кредитов. Объём вкладов 70,2% ВВП, объём кредитов 47,5% ВВП.

Чешский Национальный банк — центральный банк государства, ведёт счета государственного бюджета, определяет денежно-кредитную политику, осуществляет банковский надзор. Управляющего банком и членов банковского совета на шестилетний срок назначает и отзывает президент Чешской Республики. Главная цель Чешского Национального банка — обеспечение стабильности цен. Валютные резервы 22,6 млрд долл. США (2002).

В основе углубляющегося дефицита государственного бюджета (отрицательное сальдо консолидированного бюджета в 2002 6,6% ВВП) — высокие затраты на очищение банковского сектора от «плохих» кредитов и на реструктуризацию сферы предприятий и кредитных организаций, а также рост т.н. обязательных, и прежде всего социальных, расходов, на которые приходится 43,4% совокупных расходов бюджета.

Налоговая реформа идёт в направлении уменьшения налоговой нагрузки на физических и юридических лиц, увеличения налоговых поступлений в региональные бюджеты, упрощения системы налогообложения субъектов малого предпринимательства. С 1 января 2001 ставка налога на доходы юридических лиц 31% (45% в 1993), на доходы физических лиц 15–32%.

Валовая внешняя задолженность 23,8 млрд долл. США, или 36,7% ВВП, в т. ч. краткосрочная задолженность 42% (2002). Структура долгосрочной внешней задолженности: банковский сектор 19%, правительство 7%, сфера предприятий 74%. Внутренний долг (без учёта правительственных гарантий и задолженности трансформационных институтов) вырос более чем в 2,3 раза по сравнению с 1993 и составил на кон. 2001 23,6% ВВП.

Среднемесячная заработная плата — 514 долл. США, минимальная заработная плата — ок. 190 долл. США, или 40% по отношению к средней заработной плате (2002). Минимальная заработная плата превышает прожиточный минимум, который пересматривается каждые полгода исходя из динамики инфляции и заработной платы.

Для Ч. характерен высокий уровень потребления основных продуктов питания в расчёте на душу населения, сопоставимый с экономически развитыми странами: мяса — 79,4 кг, жиров — 25,3 кг, молока и молочных продуктов — 214 л, яиц — 275 шт., зерновых — 104,7 кг, сахара — 36,1 кг, картофеля — 77 кг, овощей — 82,4 кг, фруктов — 75 кг, алкогольных напитков — 184,3 л, безалкогольных напитков — 206,0 л. На 100 семей приходится 120 телевизоров, 150 холодильников, 110 автоматических стиральных машин, 70 автомобилей.

Структура расходов семей: продукты питания и безалкогольные напитки — 23%, алкогольные напитки и табачные изделия — 3, одежда и обувь — 6,1, жильё, вода, энергия, топливо — 18,7, оснащение домашнего хозяйства — 6,6, медицинское обслуживание — 1,9, транспорт — 11,7, связь и телекоммуникации — 3,9, отдых, культура и спорт — 10,3, образование — 0,6, услуги гостиничного комплекса и общественного питания — 5,3, прочие услуги — 8,9%.

После начального этапа перехода к рыночной экономике, когда уровень безработицы был низким, вследствие отложенной реструктуризации экономики в последние годы наблюдается её рост: с 5,2% в 1997 до 10% в нач. 2003. Численность безработных достигла 500 тыс. чел. Растёт доля длительно безработных, которая составляет 38,7% общей численности безработных в стране. Сохраняются значительные региональные различия в уровне безработицы. Наибольшему риску на рынке труда подвержена молодёжь в возрасте 20–29 лет, на которую приходится 36,8% общего числа зарегистрированных безработных.

Ч. — страна с малой высокооткрытой экономикой (доля внешней торговли примерно 145% к ВВП). Объём *экспорта* в текущих ценах в 2001 составил 33,4 млрд долл. США, *импорта* — 36,5 млрд долл. США. 69% экспорта и 62% импорта Ч. приходится на страны ЕС. В территориальном разрезе ведущим внешнеторговым партнёром Ч. является Германия, на которую приходится 40,7% чешского экспорта и 32,5% импорта. Учитывая высокую открытость чешской экономики, такая односторонняя ориентация внешней торговли повышает зависимость чешской экономики от экономической конъюнктуры в Германии.

Основные статьи экспорта — машины и транспортные средства (44,5% стоимостного объёма экспорта), сырьевые полуфабрикаты и химические изделия (39,1%), промышленные потребительские товары (12,6%), сельскохозяйственные и продовольственные товары (3,8%). В импорте ведущие позиции занимают сырьевые товары и химические изделия (44,5%), машины и транспортные средства (40,2%), промышленные потребительские товары (10,4%), сельскохозяйственные и продовольственные товары (4,9%). Импорт покрывается экспортом на 90%.

Удобное географическое положение с доступом как на рынки ЕС, так и на восточные рынки, высокий квалификационный потенциал и относительно низкая стоимость рабочей силы, система поощрений для иностранных инвесторов создают благоприятный инвестиционный климат. Совокупный объём прямых иностранных инвестиций, вложенных в чешскую экономику,

27,8 млрд долл. США (1990–2001). Ч. занимает 1-е место в регионе стран Центрально-Восточной Европы по уровню прямых иностранных инвестиций в пересчёте на душу населения — 2244 долл. США. Распределение прямых иностранных инвестиций по отдельным секторам экономики: сектор услуг 60%, производственный сектор 38%, добывающие отрасли, сельское хозяйство и лесное хозяйство 2% совокупного объёма иностранных инвестиций. Основной объём прямых иностранных инвестиций поступает в Ч. из стран ЕС — 84%.

### Наука и культура

Ч. — страна *богатых научных и культурных традиций*, внёсшая большой вклад в мировую науку, литературу, музыку и живопись. Введённое уже в кон. 18 в. *обязательное начальное образование* превратило Ч. в страну всеобщей грамотности. Основанный в 1348 первый в Центральной Европе Пражский университет стал ведущим *научным центром* в Европе. Первая чешская Академия наук — Чешское королевское общество — была основана в 1784. В 1890 открылась чешская Академия наук и искусств, продолжателем славных традиций которой является нынешняя чешская Академия наук, созданная в 1952 по инициативе известного чешского историка З. Неядлы. В историю мировой науки вошли имена историков Ф. Палацко и П. Шафарика, лингвистов И. Добровского, И. Юнгмана, Я. Коллара, основателя современной педагогики Я.А. Коменского, биолога Я.Э. Пуркинью, «чешского Эдисона» Ф. Кржижика. Международным признанием достижений чешской науки стало присуждение в 1959 Я. Гейровскому Нобелевской премии по химии за открытие полярографического метода анализа. Мировую известность получили такие учёные, как О. Вихтерле (открытие искусственных контактных линз), В. Лауфберг (изобретение спациоэлектрокардиографа).

Конституция гарантирует всем гражданам право на образование, которое доступно и бесплатно для каждого гражданина страны. В 24 высших учебных заведениях обучаются 174 тыс. студентов. Профессорско-преподавательский состав насчитывает 12,7 тыс. преподавателей, 4203 из них имеют кандидатские и докторские степени.

Практически в каждом населённом пункте имеются *объекты культурного назначения*. В стране действуют более 6 тыс. общественных *библиотек*, книжный фонд которых насчитывает 40 млн томов, число зарегистрированных читателей — 1,3 млн чел. Старейшая библиотека Национального музея в Праге, основанная в 1818, располагает книжным фондом более 4 млн томов.

Давние традиции имеет *музейное искусство*. В стране 325 музеев и 49 художественных галерей (Национальная картинная галерея в Праге, основанная в 1796, Моравская галерея в Брно, Алшова галерея в Глубоке над Влтавой и др.), в которых представлены собрания произведений старых и новых чешских мастеров: основоположника чешской национальной школы живописи Й. Манеса, К. Пуркине, Й. Навратила, Я. Чермака, В. Брожика, А. Мухи, А. Славичека, Э. Филлы, О. Кубина, В. Шпалы, Й. Колларжа.

Глубокий след в национальной и мировой культуре оставили классики чешской *литературы* А. Ирасек, Б. Немцова, С. Чех, Я. Неруда, Я. Врхлицки, К.Г. Маха. В мировую литературу 20 в. вошли произведения К. Чапека, Я. Гашека, В. Ванчуры, И. Ольбрахта, Б. Грабала, О. Павла, М. Кундеры. Чешская земля дала миру прекрасных поэтов: П. Безруч, Й.В. Сладек, М. Флориан, В. Незвал, С.К. Нейман, Ф. Галас, Ф. Грубин. Поэт Я. Сейферт стал первым чешским лауреатом Нобелевской премии по литературе за 1984.

В мировую *музыкальную культуру* вошли имена чешских композиторов — Б. Сметаны, А. Дворжака, Э. Фибиha, Л. Яначка, Й. Сука. В Праге с 1946 в мае проходит международный музыкальный фестиваль «Пражская весна», который всегда открывается симфоническим циклом Б. Сметаны «Моя родина».


Значительную роль в культурной жизни чешского народа традиционно занимает *театральное искусство*. В стране действуют 84 государственных и 27 частных театров, среди них Национальный театр, построенный в 1883 на народные пожертвования и ставший символом национального возрождения, драматические театры: Тыла, На Виноградах, За браной, Чиногерни клуб, На Забрадли, на сцене которого были поставлены первые театральные пьесы В. Гавела, театры малых форм Семафор, Латерна Магика.

Международного признания добилась и чешская *кинематография*, прежде всего режиссёры т.н. новой волны: М. Форман, В. Хитилова, И. Менцел, фильм которого «Поезда под строгим наблюдением» по сценарию Б. Грабала в 1967 получил премию «Оскар» Американской академии киноискусств, в 1997 премию «Оскар» получил фильм молодого режиссёра Я. Сверака по сценарию Э. Сверака «Коля».

Ч. — страна неповторимой уникальной *архитектуры*, в которой представлены все европейские исторические стили — готика, чешское барокко, неоклассицизм, ренессанс, ампир, модерн, кубизм и конструктивизм. В стране более 1497 замков и других исторических памятников, 11 городов и достопримечательностей включены в фонд Всемирного культурного наследия ЮНЕСКО.







## ЭСТОНИЯ (Eesti, Estonia)

### Общие сведения

Официальное название — **Эстонская Республика** (*Eesti Vabariik*). Расположена на северо-востоке Европы. Площадь 45,2 тыс. км<sup>2</sup>, численность населения 1,423 млн чел. (2001). Государственный язык — эстонский. Столица — г. Таллинн (500 тыс. чел., 2001). Государственный праздник — День независимости 24 февраля (1918). Денежная единица — крона (равна 100 сантимам).

Член ООН (с 1993), Совета Европы (с 1993), ЕС (с 2004), НАТО (с 2004) и др.

### География

Расположена между 22° и 28° восточной долготы и 60° и 58° северной широты, на южном берегу Финского залива, омывается Балтийским морем и Рижским заливом. *Протяжённость сухопутной границы* 637 км, на юге с Латвией (343 км), на востоке с РФ (294 км). Ближайший северный сосед — Финляндия. Береговая линия сильно изрезана — 3794 км. Более 1500 *островов*, самые крупные — Сааремаа, Хийумаа, Муху.

Э. находится в пределах Восточно-Европейской равнины, постепенно повышающейся от побережий Рижского и Финского заливов в восточном и юго-восточном направлениях. Средняя высота 50 м над уровнем моря, высшая точка — 318 м — холм Суур Мунамяги на юге страны.

Э. располагает густой *речной сетью*. Реки: Нарва, Пирита, Казари, Пярну и др. Самая длинная река — Пярну (144 км) впадает в Рижский залив. Наиболее многоводные реки — Нарва и Эмайыги.



Насчитывается более 1150 *озёр* (в основном ледникового происхождения) и св. 250 прудов. Озёра занимают ок. 4,8% территории. Крупнейшее из них Чудское (или Пейпси) расположено на востоке и образует природную и историческую границу с РФ (из площади озера в 3555 км<sup>2</sup> Э. принадлежат 1616 км<sup>2</sup>). Самый крупный внутренний водоём — озеро Выртсъярв (266 км<sup>2</sup>).

Более 48% территории покрыто смешанными хвойно-широколиственными *лесами* (сосна, ель, берёза бородавчатая и пушистая, осина, а также дуб, клён, ясень, вяз, липа). Низменная прибрежная полоса занята приморскими лугами со специфической *флорой*, переносящей почвенное засоление.

Насчитывается ок. 1560 видов цветковых, голоцветных и папоротникообразных растений. Большое разнообразие мхов (507 видов), лишайников (786), грибов (ок. 2500), водорослей (более 1700). Имеется ок. 60 видов млекопитающих. Это: лоси, косули, зайцы, кабаны, лисицы, лесная куница, барсук, белки и пр. В пресных водоёмах и прибрежных водах обитает более 70 видов рыб (карповые, лососёвые, налим, форель, карась, линь, сазан, салака, килька, треска, камбала, морской сиг, угорь и др.).

В Э. достаточно пёстрый почвенный покров от дерново-подзолистых, карбонатных до подзолистых каменистых. В целом заболоченные почвы занимают более половины площади страны, а болота — ок. 22%.

*Полезные ископаемые*: сланцевый дёготь (кукерсит), горючие сланцы и фосфориты (разведанные запасы оцениваются в 3,8 млрд т, прогнозные — ок. 6 млрд т), торф, янтарь, известняк, глина, фосфаты, доломит.

*Климат* переходный от морского к континентальному, средняя температура июля ок. +17°C, февраля от -4°C на озере Сааремаа до -8°C в Нарве.

### Население

По оценочным данным национальной статистики, на начало 2003 население Э. составляло 1356 тыс. чел., сократилось на 20,7 тыс. чел. по сравнению с данными переписи 2000.

*Численность населения* в Э. уменьшается за счёт как отрицательного естественного прироста, так и эмиграции. С 1995–2001 коэффициент смертности неуклонно рос (с 11,9 до 13,5‰), а рождаемости — уменьшался (с 13,9 до 8,7‰), при этом уменьшался и коэффициент детской смертности (с 18,7 до 12,6 чел. на 1000 новорождённых). *Средняя продолжительность жизни* 69,7 года, мужчин 63,7, женщин 76 лет. В 2001 17% населения было моложе 15 лет, 15% — старше 15 лет, 68% — св. 65 лет. Мужчины составляют 47% населения, женщины — 53%. В городах проживает 67,1% населения. Возраст выхода на пенсию с 2002 65 лет для мужчин, 60 лет для женщин.

*Этнический состав*: эстонцы — 65,1%, русские — 28,1%, украинцы — 2,5%, белорусы — 1,5%, финны — 1%. Эстонское гражданство имеют 75,1% постоянного населения (практически все эстонцы), 6,2% — российское, не имеют никакого гражданства св. 12%.

Эстонский язык относится к прибалтийско-финской ветви финно-угорской семьи языков.

Среди верующих преобладают лютеране (80–85%), есть православные (в т.ч. эстонцы), баптисты, методисты, адвентисты седьмого дня, католики, пятидесятники. Зарегистрировано 8 церквей, 8 приходных союзов и 66 частных приходов.

### История

Разрозненные племена эстов, населяющие территорию современной Э., занимались главным образом земледелием, скотоводством и рыболовством. Продвижение немцев в восточном направлении в 12 в. оказало влияние на судьбу эстонцев, в 13–16 вв. их земли были завоёваны немецкими крестоносцами и включены в Ливонию. Южная часть страны в 1224 была разделена между Ливонским орденом, Дерптским и Эзельским епископами, северная в 1238–1346 принадлежала Дании. В стране властвовали тевтонские рыцари, землевладельческая аристократия и местные епископы католической церкви, которых поддерживали городские торговцы. В результате войны (1558–83) Ливонский орден распался: северная часть Э. оказалась под властью шведов, южная — Речи Посполитой. Остров Саа-

ремаа остался у Дании. С 1645 вся территория Э. вошла в состав Швеции. В нач. 18 в. интересы России в Балтийском регионе столкнулись с интересами Швеции. После поражения Швеции в Северной войне (1700–21) Э. была присоединена к России и поделена на две губернии. Эстлянская губерния была образована на территории северной Э., а южная часть (Пярну, Вильянди и Тарту) вошла в Лифляндскую губернию.

Под влиянием событий Февральской революции 1917 в Таллине и других городах были созданы Советы рабочих и солдатских депутатов. В апреле 1917 эстонские земли стали автономной провинцией. Первые выборы в эстонский парламент состоялись 7–8 июля 1917. Губернский Земский совет 24 февраля 1918 объявил о независимости Э. Вошедшие части Красной армии и эстонских стрелков содействовали провозглашению 29 ноября 1918 Эстонской советской республики (Эстляндской трудовой коммуны), которая просуществовала до 5 июня 1919, а 19 мая 1919 Учредительное собрание провозгласило образование независимой Эстонской республики. 2 февраля 1920 был подписан мирный договор с РСФСР. В 1934 был совершён государственный переворот, установилась диктатура, был распущен парламент и запрещены политические партии.

28 сентября 1939 Э. и СССР подписали договор о взаимной помощи, предполагавший размещение части советских войск на территории Э., и 17 июня 1940 в связи с угрозой фашистской агрессии они были введены. 14–15 июня состоялись выборы в Государственную думу, а 21 июля 1940 была провозглашена Эстонская Советская Социалистическая Республика, в августе 1940 она вошла в состав СССР. В 1941–44 Э. была оккупирована немецко-фашистскими войсками. Осенью 1944 после тяжёлых боёв Э. была освобождена частями Красной Армии.

В декабре 1988 был создан Народный фронт Э., а также ряд других политических организаций (включая Партию независимости), которые выдвигали требование отделения от СССР. В ноябре 1988 Верховный Совет Э. во главе с коммунистами-реформаторами принял Декларацию о суверенитете Эстонской ССР. 8 мая 1990 была провозглашена Эстонская Республика, а 6 сентября 1991 независимость Э. была признана Государственным советом СССР.

### Государственное устройство и политическая система

Э. — парламентская республика. Действует Конституция 1992. *Административное деление* — 15 уез-

дов (маакондов), 207 волостей, 47 городов. *Крупнейшие города* (тыс. чел.): Таллинн, Тарту (115), Нарва (68,5), Кохтла-Ярве (55), Пярну (45).

Государственная власть в соответствии с Конституцией осуществляется Рийгигогу, президентом и правительством.

*Высший орган законодательной власти* — Рийгигогу (однопалатный парламент), состоящий из 101 депутата, избираемого всеобщим, прямым, тайным голосованием на 4 года на основе пропорционального представительства (в Э. зарегистрировано св. 20 партий и политических организаций). Рийгигогу избирает президента, обсуждает законодательные акты, утверждает или отвергает кандидатуру премьер-министра, назначаемую президентом, формирует правительство страны.

Выборы очередного (10-го) Рийгигогу, состоявшиеся 2 марта 2003, продемонстрировали прежнюю тенденцию к преобладанию правоконсервативных, национально ориентированных сил. Всего в выборах приняли участие ок. 58% эстонского электората, или 40% жителей страны. Почти 25% населения, в основном русскоязычные её жители, не имеющие статуса граждан, к участию в выборах допущены не были. Из зарегистрированных 11 партий в парламент прошли лишь 6. Русскоязычные партии — Объединённая народная партия Э. и Русская партия Э. не набрали необходимого минимума голосов. Победила правоцентристская партия «Рес Публика» (28 мандатов), на втором месте — социал-демократическая Центристская партия, возглавляемая мэром Таллинна Э.Сависааром (28), на третьем — Партия реформ с лидером С. Калласом (19), единственная партия из «тройственного союза» (реформистов, умеренных и Союза Отечества), имеющая широкую поддержку после правого правительства, поскольку сумела отойти от непопулярных решений этого правительства и активно осудила своих партнёров, далее Народный союз (13), Союз Отечества «Исамаалийт» (7) и Партия умеренных (6 мандатов).

*Глава государства* — президент, избираемый Рийгигогу на 5 лет, но не более чем на два срока подряд, утверждает законы, назначает кандидата на пост премьер-министра, выполняет представительские функции. На президентских выборах 21 сентября 2001 победил Арнольд Рюйтель, сменивший Леннарта Мэри.

*Высший орган исполнительной власти* — кабинет министров — формируется Рийгигогу. Состав нового коалиционного правительства страны был утверждён 7 апреля 2003. В правящую коалицию вошли представители партии «Рес Публика», Партии реформ и Народного союза. Новым премьер-министром Э. стал лидер

партии «Рес Публика» Юхан Партс, сменив на этом посту лидера реформистской партии Сийма Калласа.

Первоочередными задачами нового правительства стали: продолжение активной кампании против коррупции (отказ от персональных и дорогих автомобилей министров и других чиновников), сокращение расходов на содержание госаппарата; борьба за сбалансированный бюджет, снижение подоходного налога до 20% и установление не облагаемого налогом уровня личных доходов до 2000 тыс. крон в месяц с 1 января 2004; ужесточение наказаний за преступления, связанные с наркотиками. В области внешней политики — присоединение Э. к ЕС (на состоявшемся 14 сентября 2003 референдуме за вступление в ЕС проголосовали 66,9% принявших участие (63,4%) избирателей) и НАТО, дальнейшее развитие эстонско-российских отношений, приграничного сотрудничества между Э. и Ленинградской, Псковской и другими областями РФ, а также сотрудничество в рамках проектов Совета государств Балтийского моря (СГБМ).

Членство в НАТО является одной из основных целей внешней и оборонной политики Э. На оборону в 2002 расходовалось 2% ВВП. Подготовка и реформирование национальной системы обороны осуществляется в соответствии со стандартами НАТО. Регулярные *Вооружённые силы* насчитывают ок. 4500 чел. Вся Э. разделена на 4 военных округа и 14 районов обороны. Сухопутные войска состоят из 8 батальонов: разведывательного, охраны, миротворческого и 5 пехотных, а также артиллерийской части. На их вооружении 32 бронетранспортёра, до 60 миномётов различных калибров, ок. 20 орудий буксируемой артиллерии и св. 400 безоткатных, 100 зенитных установок и ок. 15 пусковых установок противотанковых управляемых ракет. ВВС насчитывают 110 чел. и состоят из 2 самолетов Ан-2 и 3 вертолетов Ми-2. ВМС страны — 300 чел., один фрегат, 2 патрульных катера, 4 минно-тральных корабля, 2 вспомогательных судна. Есть ещё пограничная охрана, насчитывающая в своём составе ок. 300 чел. на 30 патрульных катерах.

Э. имеет дипломатические отношения с РФ (установлены 9 октября 1991).

### Экономика

Э. — государство с индустриально-аграрной экономикой. В промышленности занято 33% экономически активного населения. *Основные отрасли промышленности*: сланцедобывающая и перерабатывающая, лёгкая, пищевая, деревообрабатывающая, металлообрабатывающая, машиностроение и производство стройма-

териалов. Промышленные предприятия в стране сосредоточены в крупных городах. В Таллинне находятся металлообрабатывающие, машиностроительные и приборостроительные заводы, предприятия лёгкой промышленности. В Нарве — известный крупный хлопчатобумажный комбинат (Кренгольмская мануфактура), в Силламяэ — завод по производству редких металлов (Сильмет). В городах Кохтла-Ярве, Силламяэ и Нарва — основные топливно-энергетические комплексы. Небольшие предприятия пищевой и деревообрабатывающей промышленности равномерно распределены по всей стране. В промышленности наблюдаются кризисные явления, связанные со структурными изменениями, переориентацией на выпуск конкурентоспособной продукции, отвечающей требованиям мирового рынка.

В *сельском хозяйстве* занято св. 12% экономически активного населения, площадь сельскохозяйственных угодий 2,57 млн га. Основные направления — мясное и молочное животноводство, беконное производство. Выращивают картофель, овощи, зерновые и плодовые культуры. Сельское хозяйство остаётся самым отсталым сектором экономики, несмотря на принимаемые меры. Э. потеряла рынок сбыта сельскохозяйственной продукции на востоке, а экспорт продукции на запад ограничен разными квотами. Лишь 1/3 продукции животноводства и свиноводства экспортируется. Негативно отразились на состоянии отрасли и медленные темпы приватизации. В последнее десятилетие площадь пахотных угодий сокращалась, пахотные земли занимают 25% территории страны, пастбища — 11%.

Промышленность в 2002 составляла 19,7% от ВВП (в т.ч. обрабатывающая — 18,6%), транспорт и связь — 15,9, торговля — 14,6, сфера услуг — 12,6, строительство — 6,4, другие сферы деятельности — 30,8%.

Имеется достаточно развитая и разветвлённая *транспортная сеть*. Общая протяжённость ширококолейной железной дороги 1018 км (в 2001 была приватизирована), автомобильных дорог — 49 480 км (10 935 км с покрытием, 38 545 км без покрытия), судоходных водных путей — 320 км, газопровода — 420 км. Имеется круглогодичное морское (порты и гавани: Хаапсалу, Кунда, Мууга, Таллинн) и воздушное сообщение (5 аэропортов, крупнейший — в Таллинне).

Э. последовательно проводит скоординированные МВФ и Всемирным банком экономические реформы и является страной с рыночной экономикой, стремящейся ко вступлению в ЕС для укрепления экономической безопасности. Одним из основных условий

присоединения к ЕС является членство в ВТО (Э. вступила в эту организацию в 1999). Другое важное условие — макроэкономическая стабильность.

За годы суверенного существования страна пережила достаточно продолжительный (5 лет) и глубокий экономический спад. В 2000 ВВП в Э. составил 85% от уровня 1990, объём промышленного производства сократился на 35%. На развитие эстонской экономики отрицательное воздействие оказал российский валютно-финансовый кризис 1998. Переориентация внешнеэкономических связей на Запад в некоторой степени смягчила его последствия, но не смогла полностью заменить обширный российский рынок. Пострадала каждая шестая фирма, экспортирующая прежде всего продовольствие, химические продукты, строительные материалы, компьютеры. Многие эстонские предприятия вынуждены были почти в 2 раза сократить объёмы производства (в перерабатывающей отрасли — на 40%, в электронной промышленности — на 55%). Объём экспорта в РФ сократился на 59%, а в страны ЕС увеличился на 10%. Резкое сокращение экспорта продовольствия в РФ обусловило развитие кризиса перепроизводства продуктов питания в Э. Увеличилась безработица. Медленный рост промышленного и сельскохозяйственного производства начался с 2000.

Динамика ВВП в Э. за 1990-е гг. имела тенденцию, присущую всем переходным экономикам: сильный спад сменился неустойчивым ростом. При этом главными источниками роста в условиях ограниченного внутреннего спроса оставались экспорт и иностранные инвестиции.

Таблица. Основные макроэкономические показатели (2000–02)

	2000	2001	2002
<b>Прирост ВВП</b> (в % к предыдущему году)	6,9	5,0	5,8
<b>Инфляция (дефлятор ВВП)</b> (в % к предыдущему году)	6,7	5,4	2,7
<b>Прирост потребительских цен</b> (в % к предыдущему году)	4,0	5,8	3,9
<b>Дефицит платёжного баланса</b> (в % от ВВП)	-6,0	-6,2	-12,5

Объём ВВП (в постоянных ценах) в 2002 составил 96,9 млрд крон, прирост по сравнению с 2001 — 5,8% (см. табл.). Выпуск промышленной продукции уве-



личился на 4,5%. Объём продукции в горнодобывающей и перерабатывающей отраслях составил 939,7 млн крон (прирост 10,6%), в обрабатывающей — 16 746,4 млн крон (9,8%). Наибольший рост наблюдался в производстве компьютеров, офисного оборудования (24,7%), электрических машин (20%), в бумажной (20,3%) и текстильной (14,7%) отраслях.

Объём работ в *строительстве* вырос на 14,7% и составил 5551 млн крон, а объём розничной и оптовой торговли — на 10,1% (12 896 млн крон). Выросли поступления от сферы услуг (ресторанное и гостиничное обслуживание — на 12,7%, финансовая деятельность — на 8,5%).

В сельском и охотничьем хозяйстве в 2002 было зафиксировано снижение продукции на 4,7%. В животноводческой отрасли мяса было произведено 92 тыс.т, на 1% больше, яиц (247,3 млн шт.) — на 11% меньше, молока (620,7 тыс.т) — на 9% меньше. В растениеводстве: зерновых было собрано 543,7 тыс. т (снижение составило 2,7%), картофеля — 285,7 тыс. т (на 6,7% меньше).

Объём *внешнеторгового оборота* Э. в 2002 по сравнению с 2001 вырос на 3%, составив 136,4 млрд крон, на долю экспорта приходилось 42% (56,9 млрд крон), импорта — 58% (79,8 млрд крон). Экспорт эстонских товаров уменьшился на 2,1%, импорт увеличился на 6%. Внешнеторговый дефицит Э. составил 39,7% от экспорта (в 2001 — 33%). На долю стран ЕС приходилось 68% экспорта и 58% импорта, стран СНГ — соответственно 5 и 10%. Главными партнёрами по экспорту были: Финляндия (24,8%), Швеция (15,3%), Германия (9,9%), Латвия (7,4%), Великобритания (4,8%), Дания (4,4%), а по импорту — Финляндия (17,2%), Германия (11,2%), Швеция (9,5%), Россия (7,4%), Китай (5,2%), Италия (4,6%). Отрицательное сальдо в торговле со странами ЕС составило 5,6 млрд крон, СНГ — 5,1 млрд крон.

Неустойчивая динамика мировой экономики и негативные тенденции в развитии стран ЕС (замедление экономического роста) в последние годы оказывают влияние на экономику Э. Это прямо связано с сужающимися возможностями экспорта и постоянным ростом импорта. Э. удалось частично компенсировать потери на рынках ЕС выходом на рынки стран СНГ, главным образом в РФ. В 2002 экспорт в РФ вырос по сравнению с 2001 на 39,5%. Крупной экспортной статьёй являются изделия машиностроения (ок. 60%), продовольственные товары. Почти 50% импорта из РФ составляют минеральные продукты (нефть, нефтепродукты, газ, минеральные удобрения). Крупными импортными позициями являются металлы (главным образом чёрные и алюминий) и изделия из них, а так-

же химические продукты, лесобумажные товары, прежде всего древесина для производства пиломатериалов, экспортируемых на Запад.

В Э. нет крупных инвестиций из РФ, акционеры из числа юридических и физических лиц зарегистрированы в 266 эстонских компаниях. Относительно крупные инвестиции вложило РАО «Газпром» в нефтехимическое предприятие «Нитроферт» в Кохтла-Ярве. На базе газоперерабатывающего предприятия «Нитроферт» при участии крупных западных компаний и банков ведётся работа над проектом создания современного высокотехнологичного химического производства. Продукция этого предприятия (удобрения, метанол и др.) будет экспортироваться на рынки западных стран.

Транзит российских грузов остаётся важным элементом национальной экономики Э. Объём этих услуг значительно превышает товарный экспорт в РФ в стоимостном выражении. РФ предоставляются услуги по транспортировке и перевалке нефти и нефтепродуктов, удобрений, металлов и ряда других товаров. Доходы от транзита этих грузов составляют до 25% бюджета Э.

Сокращение спроса на внешних рынках оказало понижающее влияние на динамику потребительских цен. Заметно вырос дефицит торгового баланса. Увеличению дефицита платёжного баланса противодействовал весьма ощутимый приток инвестиций из-за рубежа. Объём накопленных на нач. 2002 прямых иностранных инвестиций (ПИИ) составлял 2,7 млрд долл., или 1,8 тыс. долл. на душу населения. Наиболее крупные зарубежные инвесторы — Финляндия и Швеция — вложили св. 2/3 всех иностранных инвестиций, Германия — 10%.

Экономическое развитие Э. в 2003 по-прежнему будет определяться динамикой спроса на внутреннем рынке. Некоторый рост потребления будет возможен из-за увеличения заработной платы, расширения возможностей для получения кредитов в коммерческих банках.

*Банковская система* Э. состоит из Банка Э. и сети коммерческих банков (7), активы которых составили 3,78 млрд долл. США (сентябрь 2002). Хансапанк — один из крупнейших банков в стране. По сообщению Банка Э., дефицит платёжного баланса страны в 2002 составил 13,3 млрд крон (930 млн долл.), или 12,5% от ВВП, в 2 раза больше, чем в 2001. Увеличение дефицита вызвано постоянно возрастающим импортом услуг, указывающим на активную инвестиционную деятельность. Внешний долг Э. на кон. 2002 составил 12,3 млрд крон, или 11,6% ВВП (в 2001 — соответственно 9,2 млрд крон, или 10% ВВП).

В 2002 ВВП на душу населения достиг 5 тыс. евро, что составляет 37% от среднего уровня в ЕС. Среднемесячная заработная плата составляла 337 долл., минимальная — 103 долл., средняя пенсия — 92 долл., средний доход семьи на человека — 131 долл. На питание приходилось 32% всех расходов.

Число занятых в 2002 составило 586 тыс. чел., выросло по сравнению с 2001 на 1,4%. Было зарегистрировано 67,2 тыс. безработных (в 2001 — 83,1 тыс.). Уровень безработицы остаётся достаточно высоким, но прослеживается тенденция к снижению с 13,6% в 2000 до 10,6% в 2001 и 10,3% в 2002.

### Наука и культура

В Э. доля имеющих начальное, основное (9 классов) и среднее образование в численности экономически активного населения составляет 35,6%, среднее специальное (профессиональное) образование — 35,3% и высшее образование — 29,1% (2000).

На начало 2001/02 учебного года в Э. обучались в общеобразовательных школах 207,6 тыс. чел. (26,2% — на русском языке), в профессиональных учебных заведениях — 29,8 тыс. чел. (35,3%) и в вузах — 60,4 тыс. чел. (11,2%). В сфере получения профессионального и высшего образования сохраняется значительная доля государственного финансирования. Численность студентов высшей школы резко возросла за счёт платного образования (как в государственных, так и в частных учебных заведениях).

С 2002 начала действовать новая система финансирования бюджетных мест в высшем образовании. Она предусматривает заключение договоров между Министерством образования и вузом на весь номинальный срок бюджетного обучения (вплоть до окончания, получения степени магистра или доктора) на определённое число мест.

В стране имеется 6 государственных и 8 частных университетов, 34 вуза. Крупнейшие и известные из них: Тартуский университет (основан в 1632), Таллиннский технический университет, Таллиннский педагогический университет, Эстонская сельскохозяйственная академия в Тарту, Таллиннский университет искусств, Эстонская музыкальная и художественная академии в Таллинне.

Расходы на науку составляют 0,7% ВВП (2001). Ведущий научный центр страны — Академия наук Э. реорганизована в персональную академию, а её 19 институтов переданы университетам. Крупным центром науки является Тартуский университет, где особое внимание

уделяется исследованиям в области эстонской филологии и литературы, истории, этнографии и медицины.

Из 114 музеев страны самым крупным является Эстонский национальный музей, созданный в 1909 в Тарту, имеющий богатую коллекцию этнографических материалов. В Э. насчитывается ок. 600 библиотек. Крупнейшие из них: Библиотека Тартуского университета, Национальная библиотека в Таллинне и Эстонская академическая библиотека в Таллинне.

Эстонская культура формировалась под сильным скандинавским и немецким влиянием. В нач. 19 в. начала зарождаться эстонская литература. Издание в 1857—61 Ф.Крейцвальдом национального эпоса «Калевипоэг» («Сын Калева») явилось существенным событием. Поэзия получила развитие во 2-й пол. 19 в. Наибольшую известность приобрели Л.Койдула (основательница эстонской драматургии), А.Рейнвальд, М.Веске, М.Ундер и Б.Альвер. В нач. 20 в. поэт Г. Суйтс возглавил культурное движение «Молодая Э.», известность получили такие поэты, как П.Руммо (пьеса «Игра Золушки») и Я.Каплинский.

Самым большим достижением прозы в 20 в. является пятитомный эпический роман А.Таммсааре «Правда и справедливость», написанный в 1926—33. Исторические романы самого известного эстонского писателя Я.Кросса раскрывают нравственные проблемы эстонского общества. Народным писателем Э. является Юхан Смуул (1922—71).

Важную роль в эстонской культуре играет фольклор, являющийся вдохновителем писателей, художников, скульпторов, музыкантов. К числу основоположников эстонского национального изобразительного искусства можно отнести художника Й. Кёлера и скульптора А.Вейценберга, эстонских графиков Т.Винта, В.Толли и М.Лейса. Среди эстонских композиторов наиболее известны Э.Тубин (1905—82), А.Пярт (р. 1935), дирижёр Н.Ярви (р. 1937).

Эстонской традицией является проведение праздников песни (в последние десятилетия число выступающих достигало 30 тыс. чел., а слушателей и зрителей до 300 тыс. чел.).

В Э. насчитывается ок. 30 больших и малых театров — государственных, муниципальных и частных (Национальный оперный театр «Э.», Государственный русский драматический театр, театр «Ванемуйне» и др.). Известные певцы — Георг Отс (1920—75), Анне Вески.







# АЗИЯ

Ближний Восток

Северо-Восточная Азия


Юго-Восточная Азия

Южная Азия






# Ближний Восток





**Авторы статей:**

<b>Бахрейн</b>	И.Х. Миняжетдинов
<b>Израиль</b>	Г.И. Смирнова
<b>Иордания</b>	З.А. Соловьёва
<b>Ирак</b>	Г.С. Шахбазян
<b>Иран</b>	Н.М. Мамедова
<b>Йемен</b>	А. Хайдер Г.И. Смирнова
<b>Катар</b>	Н.Г. Романова
<b>Кувейт</b>	Л.Г. Гукасян
<b>Ливан</b>	Ю.В. Агавельян
<b>Объединённые Арабские Эмираты</b>	Л.Г. Гукасян
<b>Оман</b>	О. В. Москалец
<b>Палестина</b>	В.И. Киселёв
<b>Саудовская Аравия</b>	Г.Л. Гукасян
<b>Сирия</b>	Г.И. Смирнова



## БАХРЕЙН (Bahrain)

### Общие сведения

Официальное название — **Королевство Бахрейн** (*Мамлякат аль-Бахрейн, Kingdom of Bahrain*). Расположен на одноимённом архипелаге Юго-Западной Азии в средней части южного побережья Персидского залива.

Площадь 707 км<sup>2</sup>, численность населения — 650,604 тыс. чел. (2001). Государственный язык — арабский. Столица — г. Манама (153,395 тыс. чел., 2001). Государственный праздник — Национальный день 16 декабря (с 1971). Денежная единица — бахрейнский динар (равен 1000 филсов).

Член ООН (с 1971), ЛАГ (с 1945), ЮНЕСКО (с 1971), ЮНИДО (с 1971) и др.

### География

Расположен между 50°22' и 50°42' восточной долготы и 25°46' и 26°18' северной широты. Бахрейнский архипелаг находится в средней части Персидского залива в центре бухты Б. и включает в общей сложности более 30 островов и островков. Б. — центральный остров архипелага. Площадь ок. 622 км<sup>2</sup>. Береговая линия Б. представляет собой цепь песчаных пляжей. В южной оконечности острова прибрежные пески образуют длинную косу (Рас Эль-Барр). На северо-западном берегу преобладают песчаные дюны. На западном — пески часто сменяются участками голой каменистой степи, которая у самого берега переходит в засоленные болота. Наконец, на северо-востоке над прибрежными песками вырастает каменистая гряда, образуя полуостров Рас Эр-Руман. Все прочие острова и островки архипелага отличаются от острова Б. небольшими разме-



рами, пустынной равнинной поверхностью, преобладанием песчаной почвы и т. д. Ни на одном из островов Бахрейнского архипелага нет рек, ручьёв и озёр.

Б. имеет морские границы со странами: на востоке и северо-востоке с Ираном, на юге и юго-востоке с Катаром, на западе с Саудовской Аравией.

**Флора** Бахрейнского архипелага сравнительно разнообразна. В пустынях растут такие засухоустойчивые растения, как саксаул, верблюжья колючка, тамариск, астрагал и др. У выходов на поверхность грунтовых вод распространены оазисы с финиковой пальмой и другими культурами. Среди довольно бедной фауны преобладают птицы, грызуны и пресмыкающиеся. В прибрежных водах водится ок. 400 видов рыб, в т.ч. промысловых. Распространены морские черепахи. Коралловые рифы изобилуют крабами, омарами, креветками, моллюсками, в т.ч. жемчужницами. Большое видовое разнообразие кораллов (более 2000 видов). Б. располагает незначительными запасами нефти, которые, по данным на 2002, оцениваются в 130 млн барр. Запасы природного газа, по данным на 2001, оценивались в 92 млрд м<sup>3</sup>. Климат страны переходный от тропического к субтропическому. Средняя температура июля — августа +37°С, января +16°С. Всего за год выпадает 90 мм осадков, однако влажность воздуха очень высока, особенно в апреле — сентябре.

### Население

**Численность населения** Б. в 1981—2001 увеличилась почти в 2 раза (1981 350,798 тыс. чел., 1991 508,037 тыс., 2001 650,604 тыс. чел.). Ежегодные темпы прироста на-

селения составили: в 1981–91 3,6%, в 1991–2001 2,7%, в т.ч. коренных жителей соответственно 2,9 и 2,5%. Рождаемость в Б. составил – 20,2‰, смертность 3,0‰, детская смертность 16 чел. на 1000 новорождённых (2000). Средняя продолжительность жизни 73,47 года, в т.ч. мужчин 71,05 года, женщин – 75,96 года (2002). В Б. мужское население численно преобладает над женским (мужчин 373,649; женщин 276,955). Согласно переписи 2001, возрастная структура Б.: 0–14 лет – 29,2%, 15–64 года – 67,7%, 65 лет и старше – 3,1%. Св. 80% населения проживает в городах, 50% населения сосредоточены в трёх главных городах Б.: Манаме, Мухарраке и Эр-Рифа Эль-Гарби. Образовательный уровень населения Б. достаточно высок. В сер. 1990-х гг. неграмотность составляла 22,6%.

*По этническому происхождению* бахрейнское население неоднородно: 62,4% – коренное арабское население, 37,6% иностранцы – представители 22 национальностей, в т.ч. индийцы, пакистанцы, иранцы, японцы. *Языки:* арабский, персидский, английский и урду.

*Государственная религия* – ислам, его исповедуют ок. 90% населения, 60% из которых – шииты и 40% – сунниты. Встречаются также христиане, иудеи, индуисты и буддисты.

### История

В 4–3-м тыс. до н.э. территория современного Б. являлась центром одной из крупных торговых империй древнего мира – государства Дильмун. В 1500–1000 до н.э. государство Дильмун пало под ударами халдеев, а ок. 600 до н.э. оно было полностью поглощено Ново-Вавилонским царством.

Во 2 в. до н.э. Б. превратился в самостоятельное арабское государство с центром на острове Аваль (ныне Б.), который к 1 в. до н.э. стал не только административным, но и крупным торгово-транзитным центром. В 4–6 вв. Б. находился под властью Сасанидского Ирана, а в 7–9 вв. вошёл в состав Арабского халифата. С 894 Б. – центр независимого карматского государства, которое охватило почти всю Восточную Аравию. В 1082 после разгрома войсками багдадского халифа Каима карматского ополчения Б. вошёл в состав одной из провинций Аббасидского халифата. В 1320 Б. был включён в состав независимого ормузского арабского государства. В 1487 Бахрейнский архипелаг захватили арабские племена Омана. Примерно через 36 лет они были вытеснены португальцами, сохранявшими контроль над островами до 1602.

В 1-й пол. 17 в. после изгнания португальцев шахом Ирана Аббасом I (1588–1628) Б. попал под кон-

троль сефевидского Ирана. В самом нач. 18 в. из Неджда (Аравийский полуостров) на побережье Персидского залива переселилось племя утейба, руководимое такими крупными родами, как Аль Халифа, Аль Сабах, Аль Джалахима. Одно из подразделений племени утейба, бывшее под руководством рода Аль Халифа, перекочевало на полуостров Катар и обосновалось в посёлке Зубара, на северо-восточном побережье бухты Б. В сер. 1770-х гг., уже будучи правителем Зубары, представитель рода Аль Халифа шейх Мухаммед (1767–80) добился от иранского правителя Керим-хана аренды соседнего с Катаром Бахрейнского архипелага сроком до 1782. Так представители рода Аль Халифа впервые появились на Б.

С нач. 19 в. Персидский залив становится объектом британской экспансии. В 1871 Лондон официально уведомил правительства европейских стран о том, что английский парламент решил установить протекторат над Б. Таким образом, Б. вошёл в состав крупнейшей в мире колониальной империи.

В кон. 1920-х гг. началось активное проникновение на архипелаг американских нефтяных монополий. Так, в 1929 на Б. была учреждена американская нефтедобывающая компания «Бахрейн Петролеум Компани оф Калифорния» (БАПКО). В 1932 на архипелаге забил первый нефтяной фонтан, а уже в следующем году началась промышленная добыча нефти.

Независимость Б. была провозглашена 14 августа 1971. В мае 1973 вступила в действие первая Конституция Б. Нынешний правитель Б. шейх Хамад бен Иса Аль Халифа пришёл к власти 6 марта 1999 после кончины своего отца шейха Исы бен Сальмана Аль Халифа (1961–99). 14 февраля 2002 эмир подписал закон о поправках к действовавшей Конституции. В соответствии с подписанным законом эмират был преобразован в конституционное королевство, а сам эмир Б. провозглашался королём.

### Государственное устройство и политическая система

Королевство Б. – суверенное арабское исламское государство с монархической формой правления (конституционная наследственная монархия). Действует Конституция 1973.

*Административное деление* – пять провинций: Манама, Мухаррак, Центральная, Южная и Северная провинции. Наиболее крупные города (тыс. чел.): Манама, Аль-Мухаррак (91,939), Ар-Рифа (79,985). Высший орган законодательной власти – двухпалатный парламент, состоящий из Консультативного со-

вета (Маджлис аш-шура) и палаты депутатов. Высший орган исполнительной власти — Совет министров. Глава государства и глава высшего органа законодательной власти — Король Хамад бен Иса Аль Халифа. Глава высшего органа исполнительной власти — премьер-министр Шейх Халифа бен Сальман Аль Халифа. Власть в государстве — наследственная по линии семейства Аль Халифа. Она переходит от отца к старшему сыну. Король назначает премьер-министра и Совет министров, он же назначает членов Консультативного совета (Маджлис аш-шура). Нижняя палата парламента (палата депутатов) избирается путём прямых выборов. Законодательная и исполнительная власть административных единиц (5 провинций страны) осуществляется в рамках 5 муниципальных советов.

Деятельность политических партий в Б. запрещена. Тем не менее в государстве функционируют несколько политических группировок и организаций: Исламское общество национального согласия (ИОНС) (крупнейшая на Б. исламская шиитская оппозиционная группа), Прогрессивный демократический форум (ПДФ), Исламское демократическое общество арабского центра (ИДОАЦ), Национальное общество демократического действия (НОДД).

*Внешнеполитическая деятельность* Б. сосредоточена в основном в сфере региональных отношений и не выходит за рамки политических инициатив, выдвигаемых Советом сотрудничества арабских государств Персидского залива. В то же время Б. имеет тесные контакты с западными странами, особенно с США, с которыми Б. связывает договор о сотрудничестве в области обороны.

*Вооружённые силы* Б. состоят из Сухопутных войск (включая силы ПВО), Военно-морского флота, Военно-воздушных сил, береговой охраны, Национальной гвардии. Общая численность Вооружённых сил 12,160 тыс. чел. (2001).

Б. имеет дипломатические отношения с РФ (установлены с СССР в 1991).

### Экономика

В 2001 ВВП Б., рассчитанный по паритету покупательной способности валют, составил 8,4 млрд долл. США, объём ВВП на душу населения 11,614 тыс. долл., рост реального ВВП — 5%, инфляция — 0,5%. Доля Б. в мировой экономике незначительна — менее 1%. Трудовые ресурсы 299 тыс. чел. (2001). Большая их часть представлена иммигрантами (60%). Безработица 16,5% (2001).

*Отраслевая структура экономики* по вкладу в ВВП в 2001: сельское хозяйство 0,7%, промышлен-

ность 45%, сфера услуг 54,3%. Структура ВВП по занятости распределялась следующим образом: в промышленности, коммерции и сфере услуг занято 79% населения, в государственных структурах — 20%, в сельском хозяйстве — 1% (2001).

*Основная отрасль промышленности* — нефтегазовая, которая обеспечивает производство ок. 25% ВВП страны, 60% государственного бюджета и 60% валютных поступлений от внешнеторговых операций. В настоящее время отрасль полностью контролируется нефтегазовым госконцерном «Бахрейн Петролеум Ко» (БАПКО). Страна располагает незначительными запасами нефти, которые находятся на грани истощения. Доказанные запасы нефти Б. составляли на кон. 2001 130 млн барр. В среднем в Б. добывается 187 тыс. барр./день, из них 42 тыс. добывается на внутренних месторождениях и 145 тыс. добывается на месторождении Абу-Сафа, принадлежащем Саудовской Аравии, которая в 1996 передала месторождение Б. в бессрочное пользование. Нефтеперерабатывающие и нефтеочистительные заводы БАПКО работают в основном на импортной нефти, поступающей по подводному нефтепроводу Б.—Даммам (Саудовская Аравия). В 2002 импорт саудовской нефти составлял 220 тыс. барр./день. Помимо нефти, Б. располагает большими запасами природного газа (92 млрд м<sup>3</sup>, 2001), добычей и переработкой которого с 1979 занимается Бахрейнская национальная газовая компания (БАНАГАЗ). Процент утилизации газа в Б. считается самым высоким среди арабских нефтедобывающих стран (св. 90). Большая часть добываемого газа, как природного, так и попутного, (8 млрд м<sup>3</sup> в год) реализуется на внутреннем рынке, где используется в качестве технологического сырья для нефтехимической промышленности, в качестве топлива для нефтеперерабатывающих заводов БАПКО, электростанций, алюминиевого завода (АЛБА).

Среди других отраслей промышленности широкое развитие получили алюминиевая и судостроительная промышленности. Бахрейнский алюминиевый комбинат «АЛБА» — одно из крупнейших предприятий по производству алюминия в мире, его производственная мощность — 509 тыс. т в год. Судоремонтная промышленность страны представлена Арабской судостроительной и судоремонтной компанией (ASRY). В Б. функционирует крупнейший в мире сухой док, который способен принимать супертанкеры водоизмещением 500 тыс. т.

14,2% земель Б. пригодны для сельского хозяйства. Земледелие на островах Бахрейнского архипелага издавна носит оазисный характер. В Б. выращивают фини-



ки, цитрусовые, бананы, инжир, гранаты, миндаль, грецкий орех, фисташки. Из огородных культур выращиваются сладкий картофель, помидоры, баклажаны, лук, чеснок. Разводят овец, коз, зебувидных коров, ослов, верблюдов, чистокровных арабских скакунов, птицу. Большую часть продовольствия Б. импортирует, собственными силами же удовлетворяется 75% потребностей страны в овощной продукции, 50% в молочной продукции. По причине экологического загрязнения вод Персидского залива морские промыслы в Б. развиты слабо. Ведётся жемчужный промысел, который в настоящее время фактически предоставлен самому себе.

В Б. нет железных дорог. Общая протяжённость автомобильных дорог 3261 км (2000), из них 2542 км (78%) — асфальтированные шоссе и 720 км — грунтовые дороги. Автопарк Б. — 215 тыс. транспортных единиц всех видов (2001). Морской транспорт Б. имеет в своем составе 121 судно общим водоизмещением 338,091 тыс. т. Основной объём торговых экспортно-импортных операций осуществляется через крупные национальные порты — Сальман, Манама и Ситра. Сальман — главный порт страны, имеющий 14 глубоководных причалов для приёма судов с осадкой до 9 м. Имеются складские помещения общей площадью 500 тыс. м<sup>2</sup>. Грузооборот порта в 2000 превысил 1954,396 млн т. Манама — второй по значению торговый порт в стране. Пропускная способность порта в среднем составляет 3 млн т груза в год. Средняя дневная норма разгрузки — 400 т, погрузки — 350 т. Ситра — специализированный нефтяной порт БАПКО. Пропускная способность порта 250 тыс. барр./день. Среднечасовая норма налива нефтепродуктов — 700 т. Торговый флот Б. в 2000 насчитывал 8 судов (4 сухогруза, 2 контейнеровоза, 2 танкера) общим водоизмещением 270,784 тыс. т.

Большое развитие получил трубопроводный транспорт. В сер. 1990-х гг. общая сеть нефте- и газопроводов Б. составила более 100 км. Наиболее протяжённый — подводный нефтепровод Даммам (Саудовская Аравия) — остров Б. — 55 км. Помимо него, существует развитая сеть малых нефтепроводов, по которым нефть поступает на нефтеочистительные заводы БАПКО и в нефтехранилища. Длина трубопроводов для перекачки природного газа 32 км.

Б. — важный узел международных авиалиний. В стране действуют 4 современных аэропорта. Главный аэропорт страны — Бахрейнский международный аэропорт, расположенный на острове Мухаррак, является одним из крупнейших в районе Персидского залива. Посадочная полоса аэропорта 4000 м. В 2000 аэропорт принял и отправил 4 млн пассажиров (50%

из них — транзитные пассажиры) и осуществил 60,072 тыс. рейсов. Грузооборот аэропорта в том же году составил более 100 тыс. т.

В Б. создана современная система связи. В 2001 в стране действовало 173,9 тыс. стационарных телефонов, 299,6 тыс. мобильных телефонов и 6,928 тыс. аппаратов факсимильной связи. Монополия интернет-услуг в Б. с 1995 принадлежит государственной телекоммуникационной компании (BATELCO). Число пользователей сети Интернет в 2001 составило 140 тыс., число интернет-провайдеров — 3 (BATELCO, Computec и G.C.C. Online). В Б. расположена крупнейшая в районе Персидского залива радиостанция, действует станция космической связи, функционирующая через 2 геостационарных спутника системы «Интелсат» (над Атлантическим и Индийским океанами).

Б. — крупнейший международный финансовый центр. Банковский сектор занимает 2-е место в экономике страны и обеспечивает ок. 20% ВВП. Количество служащих, занятых в этой сфере, превышает 4 тыс. чел. Центральное место в структуре кредитно-банковской системы занимает Финансовое агентство Б. Как центральный банк Финансовое агентство представляет собой государственную уполномоченную организацию, строго придерживающуюся в своей работе инструкций правительства. Капитал и резервы банка 290,9 млн бахр. динар, общая сумма депозитов 136 млн бахр. динар (2000). Помимо Финансового агентства Б., банковские структуры включают: 19 коммерческих банков, в числе которых 2 специализированных, 13 исламских банков, 48 офшорных банковских учреждений, 33 инвестиционных банка, 36 представительств, 5 брокерских агентств, 19 обменных пунктов. В 2001 их общий оборот составил 102,700 млрд долл. США, из них 88,370 млрд долл. США приходится на офшорные банковские учреждения, 3,883 млрд долл. США на коммерческие банки, 4,034 млрд долл. США на инвестиционные банки.

До 60% доходной части государственного бюджета традиционно составляют поступления от экспорта нефти, газа и их производных. В 2002 доходы Б. составили 675 млн бахр. динар, расходы 835 млн бахр. динар, дефицит бюджета 160 млн бахр. динар. Внешний долг страны на кон. 2000 2,9 млрд долл. США.

Сальдо внешнеторгового баланса страны — положительное. Стоимость экспорта в 2000 5,7 млрд долл. США, импорта — 4,373 млрд долл. США. Главные статьи экспорта: продукция нефтегазового сектора (60%), алюминий (7%), продукция текстильной промышленности. Основные партнёры по экспорту (2001): США — 25%, Саудовская Аравия — 15%, Тай-

вань — 11%, Индия — 5%, Малайзия — 5%. Импортируются: нефть (90%), промышленное оборудование, стройматериалы, продовольствие. Партнёры по импорту (2001): Саудовская Аравия — 9%, США — 8%, Япония — 8%, Великобритания — 6%, Германия — 6%.

#### Наука и культура

В Б. действуют два университета. Ведущее высшее учебное заведение — Бахрейнский университет (5 факультетов). Вторым по значению является Университет стран Персидского залива (2 факультета). Общая численность студентов 24,760 тыс. (2001), преподава-

телей 7,172 тыс. В 2001 на образование израсходовано 11,3% бюджета.

*Культурное наследие* Б. тесно связано с исламскими традициями. Современная *литература* отражает социальную и политическую действительность бахрейнского общества. *Изобразительное искусство* Б. отличается наличием собственного «независимого бахрейнского стиля» в живописи и ваянии. Основные достопримечательности Б. включают шедевр исламской архитектуры — Большую Пятничную мечеть в Манаме, Дом Корана, Национальный музей.





## ИЗРАИЛЬ (Israel)

### Общие сведения

Официальное название — *Государство Израиль* (*State of Israel*). Расположен в юго-западной части Азии. Площадь 21 671 км<sup>2</sup>, численность населения 6,03 млн чел. (2002). Государственный язык — иврит. Посольство РФ находится в Тель-Авиве (358,8 тыс. чел., 2001). Государственный праздник — День независимости 5 ияра по еврейскому календарю (с 1948). Денежная единица — новый израильский шекель.

Член ООН (с 1949), ассоциированный член ЕС и ЕАСТ.

### География

Расположен между 34° и 36° восточной долготы и 29° и 33° северной широты. С запада омывается Средиземным морем, на юго-востоке имеет выход в Красное море. Длина береговой линии 273 км, береговая линия мало изрезана. На востоке граничит с Иорданией, на севере с Ливаном, на северо-востоке с Сирией, на юго-западе с Египтом. Большая часть поверхности И. — высокое плато (преимущественно 600–1000 м) с отдельными пониженными участками.

Страну условно можно разделить на пять топографических зон: высоты Галилеи, долина Эсдраелон, Самарийские и Иудейские холмы, прибрежные равнины, пустыня Негев. В зоне Галилеи находятся высочайшая точка И. — гора Мерон (1208 м) и Тивериадское озеро (Галилейское море).

В стране выделяются четыре географических района: три узкие параллельные полосы с севера на юг и широкая, большей частью безводная, зона в южной половине.



Недра страны содержат запасы меди, фосфоритов, серы, марганца, известняка, мрамора, незначительные — природного газа и нефти. В воде Мёртвого моря содержатся калийные соли и бром. Наиболее распространённые почвы — серозёмы и бурые пустынно-степные почвы, на побережье — субтропические краснозёмы.

Климат И. очень разнообразен: от умеренного до тропического, но в основном субтропический средиземноморский. Дожди идут зимой, остальные 7 месяцев — сухой летний сезон. Самый дождливый район — Верхняя Галилея, самые сухие: южный Негев и долина Арава. Самые жаркие районы — Иорданская долина, побережье Галилеи, долина Бейт Шеан, берега Мёртвого моря и долина Арава. Средиземноморская полоса отличается влажным летом и мягкой зимой, в гористых районах — сухое лето и умеренно холодная зима. Во впадине Гхор и на крайнем юге И. климат более жаркий и сухой.

Средняя температура января +7°С–12°С, самого жаркого месяца августа +23°С–30°С. Количество осадков колеблется от 1000 мм в год на севере страны до 25–30 мм на крайнем юге.

Территория И. весьма бедна поверхностными водами. Большинство водотоков летом пересыхает. Единственная река, постоянно содержащая воду, — Иордан. В И. — часть течения реки Иордан. В пределах И. лежат озёра Хум, Тивериадское и юго-западная часть Мёртвого моря.

Растительный мир чрезвычайно разнообразен. Насчитывается 2800 видов растений. Больше всего их (ок. 1500) встречается в Средиземноморском растительном районе: от северных границ до Газы на юге и

от Средиземного моря до Иорданской долины. Естественный лес сохранился лишь в немногих местах Галилеи, Самарии, Иудейских гор и в массиве Кармель. В него входят иерусалимская сосна, таворский и каллипринский дуб, дикая маслина, фисташковое дерево. Некоторым масличным деревьям более тысячи лет. В верхней Галилее и Кармеле, где осадков больше, растут лавр и дуб, земляничное и иудино деревья, платан и сирийский клён. В Негеве везде, где есть подземные воды, растут финиковые пальмы.

*Фауна* страны также очень разнообразна. Одних беспозвоночных зарегистрировано более 10 000 видов, 80 видов пресмыкающихся, 380 видов птиц (вместе с мигрантами — 600 видов). Из певчих птиц в стране постоянно живут соловьи, сивильи, короляки, из хищных — орлы, ястребы, соколы. В горах водятся газели, козы, в лесах — дикие кошки, лисы, в пустынных скалах — нубийские козероги с огромными изогнутыми рогами. В лесах и пустынях иногда встречаются гиены и шакалы.

### Население

По оценке на июль 2002, население И. составляло 6,03 млн чел. Эта цифра включает ок. 187 000 израильских поселенцев на Западном берегу, ок. 20 000 на оккупированных И. Голанских высотах, более 5000 в секторе Газа и менее 177 000 в Восточном Иерусалиме. По сравнению с 1995 численность населения к 2003 увеличилась на 11,6%. Рождаемость — 18,91‰, смертность 6,21‰, детская смертность 7,55 чел. на 1000 новорождённых; средняя продолжительность жизни — 78,86 года (мужчин — 76,82, женщин — 81,01) (оценка 2002).

*Половозрастная структура:* 0—14 лет — 27,1% (мужчины 838 тыс.; женщины 799 тыс.); 15—64 года — 63% (мужчины 1906 тыс.; женщины 1890 тыс.); 65 лет и старше — 9,9% (мужчины 257 тыс.; женщины 341 тыс.).

Городское население 91,2%, сельское — 8,8%. Возраст выхода на пенсию: 65 лет для мужчин и 60 лет для женщин. Умеющих читать и писать в возрасте 15 лет и старше — 95%, среди мужчин — 97%, среди женщин — 93% (оценка 1992). Число учащихся всех трёх ступеней образования в 1997/98 составило 1499 тыс.

*Этнический состав:* евреи составляют 80,1% населения (родившиеся в Европе и Америке — 32,1%, в И. — 20,8%, в Африке — 14,6%, в Азии — 12,6%), неевреи (главным образом арабы) — 19,9%. В последнее время наметилась тенденция к уменьшению доли еврейского населения.

*Языки:* иврит (официальный), арабский (используется официально для арабского меньшинства), английский — наиболее широко распространённый иностранный язык. В последние годы в связи с большой иммиграцией из стран СНГ распространён русский язык.

Исповедуют иудаизм 80,1%, ислам (главным образом суннитского толка) — 14,6%, христианство — 2,1%, другие — 3,2% населения (оценка 1996).

### История

Государство И. создано немногим более полувека назад, однако раннее израильское государство было известно со 2 тыс. до н.э. как Иудея. В разное время оно находилось под властью Вавилона и Рима. Римляне же и переименовали Иудею в Палестину. На протяжении многих веков эта земля являлась ареной борьбы арабов, крестоносцев, Османской империи, наконец, Британской колониальной державы. Центру трёх мировых религий — Иерусалиму — ок. 4 тыс. лет.

Примерно в 2500 до н.э. семитские племена аморитов заполняют большие территории Азии. Саргон Древний, царь Аккады (2441—2358 до н.э.), основал первое семитское царство. В 2000—1795 до н.э. в Палестину и Месопотамию приходят семитские племена ханаанцев и племя иудеев библейского праотца Авраама. В 1717—1580 до н.э. племена гиксосов, родственные ханаанцам, завоевывают Палестину и Египет. По Библии, в это время потомки Авраама переселяются в Египет. В 1480 до н.э. египтяне под командованием фараона Тутмоса III одерживают победу над ханаанцами, и Палестина становится египетской провинцией. Ок. 1300 до н.э. — переселение в Палестину семитских арамейцев. В 1300 до н.э. исход из Египта евреев, ведомых пророком Моисеем. Ок. 1200 до н.э. в Палестине оседают народы с побережья Эгейского моря, которые в Библии называются филистимлянами. Основание Ашкелона, Ашдода, Газы. 1200—1025 до н.э. — период правления судей. 1025—1011 до н.э. — правление Саула, первого царя Израиля. В 1000—961 до н.э. царь Давид создаёт государство со столицей в Иерусалиме. 961—22 до н.э. — царствование Соломона, сына Давида.

В 950 до н.э. завершается строительство Первого храма в Иерусалиме. Царь Соломон заключает торговые договоры с финикийским королем Хирамом I и царицей Савской. После смерти Соломона государство распадается на И. (на севере) и Иудею (на юге) со столицей в Иерусалиме. В 881—71 до н.э. в И. правит царь Омри, а затем его сын Ахаб. Старая вера сменилась финикийским культом Ваа-



ла. В 745–27 до н.э. Ассирия опустошает И. и облагает данью Иудею. 722 до н.э. — падение Израильского царства. В 639–09 до н.э. халдеи победили Ассирию и завоевали Палестину. 586 до н.э. — падение Иудейского царства, захват Иерусалима Навуходоносором II, разрушение Первого храма. 586–38 до н.э. — Вавилонское пленение. 516 до н.э. — завершение строительства Второго храма. 332 до н.э. — захват Иерусалима Александром Македонским. 332–167 до н.э. — Эллинический период истории И. 169–141 до н.э. — восстание Маккавеев. 167–63 до н.э. — правление династии Хасмонеев. 63 до н.э. — захват Иерусалима Помпеем и начало римского периода. 39–4 до н.э. — царствование царя Ирода I Великого. 4 до н.э. — 40 н.э. — царствование Ирода Антипы. 26–36 н.э. — правление римского прокуратора Понтия Пилата. 33 — распятие Христа. 66–73 — Иудейская война. 132–35 — восстание Бар-Кохбы, подавленное императором Адрианом. Иерусалим становится римской колонией Элия Капитолина. 324 — конец римского периода.

324–638 — византийский период. 614–29 — персидское нашествие. 639 — начало арабского владычества. 1099 — взятие Иерусалима крестоносцами. 1099–1187 — правление крестоносцев. 1187 — Иерусалим завоёван египетским султаном Саладином. 1229–50 — второй период правления крестоносцев. 1250–1517 — период правления мамлюков. 1517–1917 — период турецкого владычества. 1538–42 — строительство стен вокруг Иерусалима. 1882 — начало еврейской колонизации Палестины, основание первого еврейского поселения в Палестине — Петах-Тиквы. 1888 — Первая алия, начало иммиграции в Палестину. 1897 — I конгресс сионистов в Базеле, доктор Теодор Герцль объявляет о создании всемирного сионистского движения. 1909 — основание Тель-Авива. 1917 — Декларация Бальфура, вступление английских войск под командованием генерала Алленби в Иерусалим. 1917–48 — период британского мандата. 1920 — основание первого кибуца. 1925 — открытие Иерусалимского университета.

14 мая 1948 — провозглашение Государства И. 15 мая 1948 — вторжение арабских армий. 1948–49 — война за независимость. 1948–52 — Хаим Вейцман — первый президент Государства И. 1949 — принятие И. в ООН. 1956 — Синайская кампания против Египта. 1967 — Шестидневная война. 1968–71 — война «на истощение». 1973 — Война Судного дня. 1978 — Кэмп-Дэвидское соглашение, подписание мирного договора с Египтом. 1992 — мирные переговоры меж-

ду палестинцами и И., избрание Ицхака Рабина премьер-министром. 1993 — подписание в Вашингтоне документов о взаимном признании И. и Организации освобождения Палестины. 1994 — подписание в Каире «Соглашения о введении палестинского самоуправления в Газе и Иерихоне».

#### Государственное устройство и политическая система

И. — *парламентская республика*. В И. разработан свод конституционных установлений, включающих ряд Основных законов. Введённые по отдельности на протяжении ряда лет эти законы не составляют официальной Конституции, но определяют рамки компетенции исполнительной, законодательной и судебной инстанций и регулируют особо важные сферы, такие как государственная экономика и земли, военно-гражданские отношения, статус Иерусалима. Основные законы были приняты кнессетом так же, как и другие законы страны. Конституционное значение этих законов определяется их сутью, а некоторых из них — введением «узаконенных поправок», которые принимаются большинством голосов.

Конституционный характер носят также Декларация независимости Государства И. и ряд законов, включая Закон о возвращении (1950), отражающий смысл существования еврейского государства. Закон о возвращении предоставляет каждому еврею право вернуться на землю И. и автоматически получить израильское гражданство.

В *административном отношении* страна разделена на 6 округов (дистриктов, или мехозов): Центральный, Хайфа, Иерусалим, Северный, Южный, Тель-Авив. Наиболее крупные города (тыс. чел.): Иерусалим (670), Тель-Авив—Яффа (358), Хайфа (358), Ришон-ле-Цион (207), Ашдод (181), Беэр-Шева (177).

*Высший орган законодательной власти* — кнессет (однопалатный парламент). На выборах в кнессет в январе 2003 большинство голосов набрала партия «Ликуд» — 29,4%. Председателем кнессета стал Реувен Ривлин.

*Высший орган исполнительной власти* — правительство. Премьер-министр — Ариэль Шарон (с 7 марта 2001). *Глава государства* — президент, избираемый парламентом сроком на 5 лет. С 31 июля 2000 президент Моше Кацав.

Выборы в кнессет — всеобщие, тайные, основанные на принципе пропорциональности. Это голосование за ту или иную политическую партию, а не за

отдельную личность. Перед выборами каждая партия публикует список кандидатов и свою политическую платформу. Места в кнессете распределяются пропорционально числу голосов, полученных той или иной партией, и в соответствии с порядком кандидатов в избирательном списке. Президент избирается кнессетом. После каждых выборов президент приглашает члена кнессета, обычно главу партии, имеющей в кнессете наибольшее представительство, и поручает ему сформировать правительство. В марте 2002 принят закон о прямых выборах главы правительства, наделённого правом назначать до половины членов кабинета министров не из числа сторонников его партии.

*Выдающиеся государственные деятели* И. Вейцман Эзер (родился в Тель-Авиве в 1924) — племянник первого президента Государства И. Хаима Вейцмана. Сыграл видную роль в заключении египетско-израильского мирного договора. Перес (Перский) Шимон (родился в 1923 в Польше), в 1959—65 министр обороны, в 1984—86 премьер-министр, внёс большой вклад в развитие военной промышленности и создание исследовательского атомного центра близ Димоны (в Негеве) и Нахал-Сореке. Один из инициаторов и активный участник переговорного процесса с палестинцами, лауреат Нобелевской премии мира. Ицхак Рабин (1922—95) был министром обороны, одновременно выполнял обязанности министров здравоохранения, внутренних дел и по делам религий. Внёс большой вклад в установление мира с арабами, преодолевая яростное сопротивление экстремистских кругов. Стал первым руководителем еврейского государства, который признал ООП и в сентябре 1993 подписал с ней соглашение о Палестинской автономии. Укрепление и развитие американо-израильских отношений считал одним из важнейших направлений внешней политики И. Ариэль Шарон (родился в 1928 в Палестине), нынешний премьер-министр И., профессиональный военный. Участник наиболее известных вооружённых столкновений и всех войн, которые вёл И. с арабскими государствами, бескомпромиссный политик.

Работа исполнительной и законодательной власти административных единиц организована следующим образом. Шесть административных округов находятся под юрисдикцией окружных администраций, назначаемых министром внутренних дел и ответственных перед ним. В И. 50 муниципалитетов, 147 местных и 53 районных совета. В ведении местных органов власти находятся образование, культура, здравоохранение, социальное обеспечение, содержание дорог

и пр. Муниципальные и местные советы избираются согласно партийным спискам по принципу пропорционального представительства, а мэры городов и председатели местных советов — прямым голосованием. Председатели районных советов избираются из числа руководителей городских и сельских общин в данном районе.

Политическая жизнь страны характеризуется наличием большого числа партий, отражающих самый широкий спектр убеждений и взглядов. Основные политические партии: Партия труда И. («Авода») — социалистическая партия с 1968; «Ликуд» — блок правых с 1988; «Мерец» — левоцентристский альянс, в который вошли: РАЦ (Движение за гражданские права), «Шинуи» («Изменение»), МАПАМ (Объединённая рабочая партия); ШАС («Сефардские стражи Торы») — религиозная партия; «Мафдал» (национально-религиозная партия); «Израэль ба-Алия» («Израиль на подъёме») объединяет выходцев из РФ и СНГ; «Яхадут ха-Тора ха-Меухедет» («Объединённый иудаизм Торы») — религиозная партия. Большинство партий представляют основные идеологические или религиозные убеждения.

Другие *общественные организации* и элементы гражданского общества. Всеобщая федерация трудящихся Эрец Израэль («Гистадрут» — первое слово названия организации на иврите) была основана в декабре 1920. Ныне самое крупное профсоюзное объединение в И. Численность членов превышает 500 тыс. чел. Главная цель — защита прав трудящихся, а также создание рабочих мест для обеспечения занятости еврейского населения. Председатель организации с 1995 — Амир Перец.

Еврейское агентство для И. («Сохнут») было создано в 1929. Оно выполняет ряд задач, имеющих общегосударственное значение: организация иммиграции евреев в И. и устройство вновь прибывших, создание сельскохозяйственных поселений и строительство жилья для новых израильтян, содействие развитию национального образования и еврейского молодёжного движения, благоустройство городов. В 1999 председателем «Сохнута» избран Салай Меридор.

Основная цель *внутренней политики* государства И. — обеспечение благосостояния его граждан. Особая забота проявляется по отношению к малоимущим слоям населения, благоустройству репатриантов и вовлечению их в хозяйственную жизнь.

Особое значение для воспроизводственного процесса И. имеет его хозяйственное взаимодействие с зарубежными государствами, поэтому одним из на-

правлений *внешней политики* является его активная интеграция в систему международных экономических отношений и нормализация политической обстановки в стране и во всем ближневосточном регионе.

*Вооружённые силы* И. были созданы одновременно с провозглашением государства в 1948. Израильская армия (ЦАХАЛ) — довольно мощная в масштабах страны организация. Сухопутные войска 145 тыс.чел., Военно-воздушные силы 32 тыс.чел. Самолётный и вертолётный парк насчитывает более 400 ед. боевой авиации. Военно-морские силы ок. 5 тыс.чел., 60 боевых кораблей и катеров.

И. имеет дипломатические отношения с РФ (установлены с СССР в мае 1948, прерваны во время арабо-израильской войны в июле—октябре 1967 и вновь восстановлены с РФ в октябре 1991).

### Экономика

И. — развитая индустриально-аграрная страна. В 2001 ВВП И. составил 466 200 млн новых шекелей, или 110,6 млрд долл. США; по оценке на 2002, ВВП 122 млрд долл. США, ВВП на душу населения — 19 200 долл. США. Доля в мировом ВВП в 2000 составила 0,43%. Экономически активное население 2499 тыс.чел. (2001). Основная его часть занята в промышленности (17,3%), в оптовой и розничной торговле, мастерских по ремонту автомобилей и бытовой техники (13,2%), в сфере недвижимости, аренды и предпринимательства (12,3%), в здравоохранении и социальном обслуживании (9,9%).

*Отраслевая структура ВВП* (2001): сельское хозяйство — 3%, промышленность — 30%, сфера услуг — 67%.

Ведущие корпорации: «Клал Израэл» (является совместной собственностью профсоюзной финансовой группы банка «Гапоалим» и частного суперхолдинга «ИБД Холдинг Корпорейшн»), «Клал» (совместно с крупнейшим профсоюзным промышленным концерном «Кур» владеет израильской цементной отраслью), «Израэл Корпорейшн», «Элрон Электроник Индастриз», «Бэзек Интернэшнл» (телекоммуникации), «Хеврат хашмаль» (электричество), «Батей азикук ле нефт» (нефтепереработка), «Таасия авирит» (авиастроение) и др.

В И. добываются каменная, поваренная соль, бром, фосфориты, медная руда, нефть и природный газ. Обрабатывающая промышленность специализируется на развитии наукоёмких отраслей: радиоэлектроника, средства связи, металлообработка, машиностроение, электротехника, нефтепереработка, производство химической продукции, гранёных алмазов и

пр. Высокоразвитыми являются военно-промышленный и научно-технический комплексы. С 1980-х гг. израильская промышленность вышла на мировой уровень в области медицинской электроники, агротехники, телекоммуникаций, химической промышленности, компьютерного оборудования и программного обеспечения, по созданию вооружений, а также обработке алмазов. И. занимает 12-е место в списке мировых экспортёров оружия. Наибольший рост наблюдается в тех отраслях, где преобладают высокие технологии, используется самая передовая техника, а также привлекаются инвестиции в научные исследования.

Роль сельского хозяйства в экономике невелика; в нём занято 2,4% экономически активного населения (1997). Зерновое хозяйство развито слабо, производство пшеницы в 2000 составило всего 94 тыс.т. Возделываются также ячмень, рис, кукуруза. На израильских фермах выращивают в основном фрукты, овощи, различные сорта цветов. В зимние месяцы И. экспортирует в Европу длинностебельные розы, гибридные гвоздики, огурцы, помидоры, дыни, киви, манго, авокадо, клубнику и цитрусовые. Развито также молочное животноводство и птицеводство (поголовье крупного рогатого скота в 1999 составляло 395 тыс., овец — 380 тыс., кур — 27,3 млн).

Протяжённость железных дорог со стандартной колеёй (1,4 м) 647 км, объём перевозок 1098 млн ткм и 961 млн пасс-км (2001). Длина автомобильных дорог 15 965 км, общее число транспортных средств 78,7 тыс. (2001). Имеется сеть трубопроводов: по перекачке нефти — длиной 708 км, нефтепродуктов — 290 км, природного газа — 89 км. Главные порты: Ашдод, Ашкелон, Эйлат, Хадера, Хайфа, Тель-Авив, Яфо. Глубоководные порты в Хайфе, Ашдоде и Эйлате обслуживают суда, осуществляющие международные перевозки. Порт Хайфа — один из самых крупных грузовых и пассажирских портов Средиземного моря. В 2001 насчитывалось 48 судов общим водоизмещением 611,4 тыс. т. В 2001 погружено 13 287 тыс. т грузов, разгружено 29 695 тыс.т. В стране насчитывается 54 аэропорта. Аэропорт им. Давида Бен-Гуриона — главные воздушные ворота И. В 1998 воздушным транспортом было перевезено 3699 тыс. пассажиров, а общий грузооборот составил 2241 млн ткм.

И. подключён к большинству международных, коммерческих, финансовых и университетских информационных систем и связан со всем миром через подводные кабели и спутниковые системы связи. Те-

лефонная, телексная и факсимильная связь, электронная почта обеспечивают оперативные коммуникации как внутри страны, так и с внешним миром. Доля линий с использованием цифровой технологии повысилась до 87% в сер. 1990-х гг. Число абонентов многоканального телевидения — 1,69 млн, пользователей Интернета — 1,94 млн (2001).

*Инфраструктура внутренней торговли* представлена преимущественно сетью рынков (шуков), а также малых и средних магазинов. С нач. 1990-х гг. в израильской торговле проявились такие тенденции, как укрупнение и рост доли частного капитала. Широкое распространение получили многоэтажные центры торговли, сервиса и досуга, т. н. каньоны. К кон. 1990-х гг. крупнейшими торговыми операторами, специализировавшимися на оптовой торговле, была компания Tnuva Shivouk, в розничной торговле доминировали торговые сети Corp. Haribua Hasahoi.

*Сфера услуг* долго отставала от других отраслей экономики по внедрению достижений научно-технического прогресса, росту производительности труда. Постепенно такие традиционные виды услуг, как торговля, общественное питание, гостиничное дело, бытовые услуги, уступали свои позиции более современным видам услуг: страхование, операции с недвижимостью, деловые услуги (маркетинг, лизинг, инженерно-консультационные и прочие услуги). Непосредственно связанная с обслуживанием производства сфера финансовых услуг — одна из наиболее старых и развитых отраслей. Туризм — отрасль, дающая существенные доходы в иностранной валюте. В 2000 И. посетило 2,4 млн туристов по сравнению с 441 тыс. в 1970. Их привлекают разнообразие климатических поясов, археологические памятники и религиозные святыни, а также современные курорты на Средиземном, Мёртвом и Красном морях, озере Кинерет.

Направление, цели и методы государственного регулирования экономических процессов, равно как и сама концепция смешанной экономики, в сер. 1990-х гг. претерпели существенные изменения. Государство сократило свою регулирующую деятельность, изменив и её направленность — от политики текущей стабилизации хозяйственной конъюнктуры к долгосрочной стратегии экономического роста, основанной на оздоровлении финансовой сферы и решении структурных экономических проблем. Продолжался курс на усиление рыночного механизма экономического регулирования.

*Кредитную систему* страны возглавляет государственный центральный банк — Банк И. Он монополично осуществляет выпуск в обращение денежных знаков, является банкиром и казначеем правительства, предоставляет ему краткосрочные кредиты, действует как агент правительства при управлении государственным долгом. Объём резервов Банка И. в 2001 23,4 млрд шекелей. Ведущие коммерческие банки составляли каркас господствующих в экономике финансовых групп: банк «Гапоалим», «Банк Леуми», банк «Бейнлеуми га-ришон».

*Государственный бюджет* в 2002 был сведён с незначительным дефицитом: расходы составили 42,4 млрд долл. США (188,9 млрд новых шекелей), доходы 40 млрд долл. США (165 млрд шекелей). Главными статьями расходов были: оборона (20,7% общей суммы), трудоустройство и социальное обслуживание (16,9%), образование (14,8%). Общая сумма налоговых поступлений в бюджет оценивалась в 132,8 млрд шекелей. Формирование в И. особой модели экономики, характеризующейся наличием мощного военно-промышленного комплекса, требующего значительных затрат, постоянной дефицитностью торгового и платёжного баланса, привело к увеличению внешнего долга, сумма которого в 2001 достигала 42,8 млрд долл. США.

Размер заработной платы для всех секторов экономики определяется в ходе переговоров между правительством — самым крупным работодателем, Гистадрутом и Объединением предпринимателей, представляющим всех остальных предпринимателей. Минимальная месячная заработная плата с 1 апреля 1999 составляет 2797,75 шекеля, минимальная почасовая оплата 15,04 шекеля. Средняя заработная плата 6689 шекелей в месяц. В 1990—98 совокупные затраты жителей И. на потребление составили 30—35 млрд долл. США. Возросла доля в потребительской корзине затрат на предметы длительного пользования.

Обладая сравнительно небольшим внутренним рынком и ограниченным экономическим потенциалом, И. может добиться увеличения темпов экономического роста лишь путём расширения экспорта. Стоимость экспорта, по оценке 2002, 2,8 млрд долл. США. Экспортируются машины и оборудование, химикаты, гранёные алмазы, текстильные изделия, фрукты (в основном цитрусовые). Основные партнёры по экспорту (доля в %): США (42,8), страны Бенилюкса (7,4), Гонконг (6,8) и др. Стоимость импорта 30,8 млрд долл. США. Ок. 70% импорта составляли средства производства и топливо, остальное приходилось



на сырьё, неограниченные алмазы, потребительские товары. Основные партнёры по импорту (доля в %): США (23,5), страны Бенилюкса (10,2), Германия (7,9), Великобритания (6,7) и др.

### Наука и культура

*Научные исследования* и технологические разработки осуществляются в 7 университетах, а также в десятках государственных и частных институтов и на сотнях гражданских и военных предприятий и в некоторых фирмах. Св. 1/2 общего объёма исследований финансируют правительство и общественные организации. Расходы на исследования и разработки составляли в 1994 св. 2% ВВП (почти на уровне Японии).

*Проза и поэзия* черпают мотивы, богатство образов и выразительных средств из Библии, Талмуда и Каббалы, а также культурного наследия евреев диаспоры и языка повседневной жизни. Авторы первых произведений на иврите были репатриантами и своими корнями уходили в традиции европейского еврейства: Иосиф Хаим Бреннер и Шмуэль Йосеф Агнон считаются родоначальниками современной прозы на иврите. Из более позднего времени известны имена А.Б. Егосуа, Амоса Озы, Якова Шабтая, Давида Гроссмана. Наиболее значительные поэты: Хаим Нахман Бялик, Шауль Черниховский, Авраам Шленский и др. Наиболее известные художники: Мордехай Ардон, Яков Штайнгардт (руководили академией художеств и прикладных искусств «Бецалель»), воспитавшие новое поколение художников. Помимо живописцев и скульпторов, в художественной жизни

И. принимает участие большое число мастеров прикладного искусства (мастера керамики, по серебру, стеклу, тканям и т.д.).

По числу достопримечательностей на единицу площади И., пожалуй, не имеет себе равных. Прежде всего это памятники зарождения и ранней истории трёх мировых религий — иудаизма, христианства и исламства. В восточной части Иерусалима сохранилась Стена Плача — уцелевшая часть подпорной стены, ограждавшей Второй Иерусалимский храм, возведённый в 516 до н.э. Эта стена — святыня верующих евреев всего мира. Место молитв и символ их надежд. В северо-западной части Старого города в Иерусалиме находится Христианский квартал со Скорбным путём (Виа Доллороза), по которому пролёг путь Спасителя от Гефсиманского сада, где он был схвачен стражей, до Голгофы — места казни, а также Храм Гроба Господня, где был захоронен Иисус Христос. В северо-восточной части Старого города расположен мусульманский квартал. Здесь находится площадь — сад Харам аш-Шериф («Священный двор») со знаменитыми мечетями Омара и Аль-Акса (в северной части мечети отмечено место, откуда пророк Магомет вознёсся на небо). Много музеев, в т.ч. Музей И. в Иерусалиме, в который входят Музей изящных искусств, иудаики и этнографии «Бецалель», Тель-Авивский музей искусств и др. Имеются здания 2 в. до н.э. в Яффе, остатки города 9 в. до н.э. близ Себастии, «город крестоносцев» в Акко, город детства и юности Иисуса Христа Назарет и Вифлеем, где он родился. Самые знаменитые синагоги Иерусалима — Хурва и Рамбам. Много других достопримечательностей.





## ИОРДАНИЯ (Jordan)

### Общие сведения

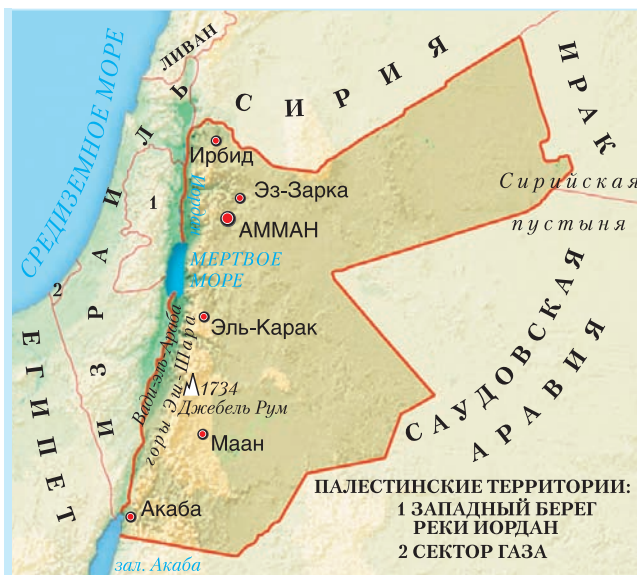
Официальное название — *Иорданское Хашимитское королевство* (*Al-Mamlaka al-Urduniah al-Hashimiyah, The Hashemite Kingdom of Jordan*). Расположена в западной Азии, на северо-западе Аравийского полуострова. Площадь 89 213 км<sup>2</sup>, численность населения 5,323 млн чел. (оценка 2002). Государственный язык — арабский. Столица — г. Амман (ок. 1,6 млн чел., 2001). Государственный праздник — День независимости 25 мая (с 1946). Денежная единица — иорданский динар (подразделяется на 100 кыршей).

Член ООН (с 1955) и многих её специализированных организаций, ЛАГ (с 1945), ВТО (с 2000) и др.

### География

Расположена между 29° и 34° северной широты и 35° и 39° восточной долготы. Имеет выход к Красному морю (залив Акаба), протяжённость береговой линии 26 км. Граничит на севере с Сирией, на северо-востоке с Ираком, на востоке и юге с Саудовской Аравией, на западе с Палестинской автономией и Израилем.

Ок. 4/5 территории расположено на плато с относительно высокими 600–1500 м, являющемся продолжением Аравийского плоскогорья. Его западная часть имеет всхолмленный рельеф, изрезана долинами рек Ярмук, Зарка, Муджиб, Хаса, впадающих в реку Иордан и Мёртвое море, а также руслами временных потоков, наполняющихся водой после дождей. В южной части плато находится самая высокая точка И. — Джебель Рум (1734 м).



На западе страны с севера на юг протянулась рифтовая долина — продолжение системы Великих Африканских разломов. Её длина — 375 км, ширина — до 22 км. В северной части понижения расположена долина реки Иордан, в центральной — впадина Мёртвого моря, лежащая на 407 м ниже уровня Мирового океана и являющаяся самым низким местом на поверхности суши. Мёртвое море представляет собой замкнутый водоём длиной ок. 80 км и шириной до 16 км. В 1 л морской воды содержится до 370 г различных солей, поэтому органическая жизнь в Мёртвом море отсутствует.

Южнее Мёртвого моря вплоть до побережья Красного моря протянулась впадина Вадии-эль-Араба.

Восточная часть территории И. занята пустынями с плоским рельефом, лежащими на стыке Сирийской и Северо-Аравийской пустынь.

*Климат* И. тропический средиземноморского типа с сухим жарким летом и более прохладной влажной зимой. Среднегодовое количество осадков изменяется в пределах 300–650 мм на плато, снижается до 50–200 мм в долине реки Иордан, а в восточных пустынях составляет менее 50 мм. Летом температуры поднимаются до +30–40°С, зимой опускаются до +15°С, а в пустынях до +4°С. Преобладающие ветры — западные и юго-западные, из пустынь перед наступлением лета нередко дует горячий ветер хамсин.

*Главная река страны* — Иордан — начинается в горах Анти-Ливана на высоте 3000 м и впадает в Мёртвое море. Её длина на иорданской территории — 152 км. Основной приток Иордана — река Ярмук (длина 40 км).

Самые плодородные почвы — краснозёмы — встречаются на северо-западе страны. Для пустынь типичны бедные серые почвы. В долинах рек преобладают аллювиальные почвы, благоприятные для земледелия.

*Естественная растительность* представлена лесами из дуба, сосны, которые занимают ок. 130 тыс.га. В более сухих районах распространены кустарники, а также травы с преобладанием полыни. Животный мир включает более 70 видов млекопитающих, 73 вида пресмыкающихся. В реках обитают 20 видов рыб.

Запасы фосфоритов в северо-западной части страны (Русейфа, Вади эль-Абъяд, Эль-Хаса, Аш-Шидийя) оцениваются в 990 млн т. Воды Мёртвого моря содержат до 43 млрд т различных солей — соединений калия, брома, магния, натрия. Есть залежи мела, известняка, гипса, гранита, мрамора. К югу от Мёртвого моря найдены медные руды с содержанием меди 2—3%. Запасы горючих сланцев в Центральной И. оцениваются в 30 млрд т, в т.ч. на эксплуатируемом месторождении Ладжун — в 1,2 млрд т. Есть небольшие месторождения природного газа (Эр-Риша) и нефти (Хамза).

### Население

Население И. составляло в 1990 3,2 млн, в 2002 — 5,3 млн чел. (оценка).

Естественный прирост населения за 1997—2000 снизился с 25 до 23‰. Это стало результатом сокращения рождаемости с 30 до 28‰, смертность осталась на уровне 5‰. Детская смертность 26 чел. на 1000 новорождённых. Средняя продолжительность жизни мужчин 70 лет, женщин 73 года (2000). В И. преобладает мужское население, удельный вес мужчин в среднем составляет 51,7%. В возрастной структуре населения 36,6% приходится на детей и подростков моложе 14 лет, 31,4% — на молодых людей 15—29 лет, 28,6% — на лиц в возрасте 30—64 года и 3,4% — на людей 65 лет и старше.

Средняя плотность населения 56,4 чел. на 1 км<sup>2</sup> (2002). Ок. 90% населения сосредоточено на северо-западе страны. 78,6% иорданцев проживает в городах, крупнейшие из которых Амман, Эз-Зарка (более 600 тыс.чел.), Ирбид (ок. 400 тыс.чел.) (2001).

За 1990—2000 уровень неграмотности в стране снизился: среди мужчин с 10 до 4,9%, среди женщин с 28,9 до 16,1%.

98% населения — этнические арабы, ок. 1% — армяне, мигрировавшие из Турции, ещё 1% — черкесы, выходцы с Кавказа. Численность чеченской общины примерно 2000 чел., но ее влияние весьма велико в

правительственных и военных кругах. Языки: арабский, широко распространён английский. Черкесы, армяне и чеченцы сохранили свои языки.

92% иорданцев исповедуют ислам суннитского толка, ещё 6% являются христианами (приверженцами греко-православной, армянской православной, римско-католической и других церквей), остальные 2% принадлежат к мусульманам-шиитам и друзам.

### История

До 1918 территория современной И. входила в состав Османской империи. После 1-й мировой войны и распада империи в 1921 Лига Наций передала мандат на управление И. Великобритании. Подмандатные британские территории были разделены на две части — Западный берег реки Иордан отошёл к Палестине, Восточный — к Трансиордании.

В 1946 по договору с Великобританией Трансиордания получила независимость, королём страны был провозглашён эмир Абдаллах бен Хусейн. После образования в 1948 государства Израиль части иорданской армии заняли Западный берег реки Иордан и Иерусалим. В 1949 название страны было изменено на Иорданское Хашимитское королевство, а парламент одобрил присоединение Западного берега. Его жители стали гражданами И. и получили право представительства в парламенте.

В 1953 на трон взошёл король Хусейн I. В 1955 И. вместе с Турцией, Ираном и Ираком вошла в прозападный Багдадский пакт. Это вызвало протесты в стране и усилило напряжённость в отношениях с Египтом, лидер которого — Гамаль Абдель Насер — был сторонником антиимпериалистической идеологии. Обострились разногласия между королём и внутренними оппозиционными силами по вопросам внешней политики. В апреле 1957 в И. было введено чрезвычайное положение, приостановлена деятельность Национального собрания, распущены политические партии.

В 1965 действия палестинской организации «Фатх» против Израиля вызвали ответные удары по территории И. В 1966 деятельность Организации освобождения Палестины в стране была запрещена.

В мае 1967 был заключён договор о взаимной обороне между И. и Египтом. После шестидневной арабо-израильской войны 1967 Западный берег реки Иордан и Восточный Иерусалим были заняты Израилем.

С 1975, опасаясь нападения Израиля, И. сближается с Сирией. В 1978 иорданское руководство отказалось признать Кэмп-Дэвидские соглашения, поскольку

они не предусматривали освобождения оккупированных Израилем палестинских территорий, а в 1979 осудило сепаратный договор между Израилем и Египтом.

И. сохраняла нейтралитет в период войны в Персидском заливе в 1990–91. Военные действия в регионе нанесли стране большой экономический ущерб.

В 1988 с учётом мнения лидеров арабских стран о подготовке условий для создания независимого палестинского государства И. отказалась от своих притязаний на Западный берег реки Иордан.

С нач. 1990-х гг. в И. наметился процесс экономической и политической стабилизации. Были сняты ограничения на свободу прессы и деятельность политических партий. По инициативе короля Хусейна лидеры политических движений подписали Национальную хартию, в которой провозглашались основные принципы политического устройства страны — демократия, плюрализм и легитимность королевской власти. В 1993 были проведены многопартийные парламентские выборы.

После подписания в 1993 Израилем и ООП Декларации о принципах — документа об образовании Палестинской автономии, в 1994 был заключён мирный договор между Израилем и И.

В 1999 на трон вместо умершего короля Хусейна I взошёл его сын Абдаллах бен Хусейн II, продолживший политику демократизации общества. В стране принимаются меры против радикальных исламистских группировок — были закрыты представительства движения «Хамас», репрессированы несколько членов «Аль-Каиды». Во время англо-американских военных действий против Ирака И. придерживалась позиции нейтралитета.

#### Государственное устройство и политическая система

И. — конституционная монархия. Правящая королевская династия Хашимитов считается потомками пророка Мухаммеда. Престол наследуется по мужской линии. В случае несовершеннолетия короля верховная власть может осуществляться регентом или регентским советом. Монарх располагает широкими полномочиями в области законодательной и исполнительной власти.

Королями И. и представителями Хашимитской династии были: Абдаллах бен Хусейн (1921–51), Тальяль бен Абдаллах (1951–52), Хусейн бен Тальяль (1952–99) и находящийся ныне на троне Абдаллах бен Хусейн II, провозглашённый королём Иордании 7 февраля 1999 и коронованный 9 июня 1999. Король Хусейн II получил широкое признание междуна-

родной общественности за участие в борьбе за мир на Ближнем Востоке. Он внёс большой вклад в политическое и социально-экономическое развитие И.

В стране действует Конституция. В административном плане И. подразделяется на 12 губернаторатов: Амман, Акаба, Аллун, Балка, Джараш, Зарка, Ирбид, Карак, Маан, Мадаба, Мафрак, Тафила, возглавляемых назначенными королём губернаторами.

Законодательная власть принадлежит совместно королю и Национальному собранию, состоящему из двух палат: сената и палаты депутатов. Сенат включает 40 членов, назначаемых королём, его состав обновляется наполовину каждые 2 года. Палата депутатов численностью 80 чел. избирается на 4 года путём всеобщего голосования (прямых и тайных выборов). Спикером сената является Зейд ар-Рифаи, спикером палаты депутатов — Хади аль-Маджали. По Конституции (поправка принята в 1974) король обладает правом распускать парламент и править страной без него в течение года, а также отправлять в отставку любого его члена.

Парламентские выборы проходили в стране в 1989, 1993 и 1997. Выборы 2001 были отложены, следующие состоялись в июне 2003. Исполнительная власть принадлежит королю, который осуществляет её через назначаемое им правительство — совет министров во главе с премьер-министром. С июня 2000 премьер-министром И. является Али Абул Рагхеб.

В стране действуют различные партии: Национальная конституционная партия, Арабская земельная партия, Иорданская демократическая партия народного единства, партия «Аль-Умма» («Нация»), Фронт исламского действия, образованный в результате слияния всех исламистских группировок и зарегистрированный в 1992, Партия арабского социалистического возрождения (Баас), являющаяся региональным отделением общеарабской партии, Иорданская демократическая партия (Хашд), Панарабское демократическое движение, Иорданская прогрессивная партия, Иорданская коммунистическая партия, Конституционный фронт.

Всеобщая федерация профсоюзов И. основана в 1954. Большое влияние имеют Иорданская ассоциация прессы и Иорданская ассоциация адвокатов.

С нач. 1990-х гг. в И. наметился курс на демократизацию и либерализацию экономики. Она выступает за мирное разрешение арабо-израильского конфликта, стремится к тесному сотрудничеству с западными государствами, в т.ч. с США.



*Вооружённые силы* И. состоят из Сухопутных войск, Военно-воздушных сил и Береговой охраны, формируются на контрактной основе. Расходы на оборонные цели в 2001 составили 8,6% ВВП, или 760 млн долл. США. Численность Вооружённых сил 103 880 чел., в т.ч. 90 000 чел. — Сухопутные войска, 13 400 чел. — ВВС и 480 чел. — ВМС, насчитывается 35 тыс. резервистов. На вооружении находится ок. 100 самолётов и 1180 танков. 25 тыс.чел. входят в полицию. Армия отличается высоким уровнем профессиональной подготовки и дисциплины.

И. имеет дипломатические отношения с РФ (отношения с СССР установлены 21 августа 1963).

### Экономика

Для экономики И. характерны слабая обеспеченность ресурсами, высокая степень зависимости от внешней торговли и финансовой помощи. Среднегодовые темпы прироста составляли в 1981—91 1,5%, в 1991—2001 4,5%. В 2001 объём ВВП в рыночных ценах 626 млрд динаров (8,94 млрд долл. США), а ВВП на душу населения — 1750 долл. (средний показатель для региона Ближнего Востока и Северной Африки — 2000 долл.). Экономически активное население в 2001 — 32%, ок. 1/4 этой величины — женщины. По официальным данным, безработица 14,7%, по другим данным — 25—30%. Ок. 12% населения находится за чертой бедности. Инфляция 1,8% (2001).

В структуре ВВП преобладает сфера услуг — 69,7%, доля сельского хозяйства 3,3%, добывающей промышленности 3,0%, обрабатывающей промышленности 15,9%, энергетики и водоснабжения 2,6%, строительства 5,5%. Подавляющая часть экономически активного населения занята в сфере услуг (82% в 2001), ещё 13% в промышленном производстве и 5% в сельском хозяйстве.

Одна из старейших отраслей промышленности — горнодобывающая. В 2001 было добыто 5,88 млн т фосфоритов. Их доля в экспорте страны сокращается (12% в 1997, 7% в 2001) в связи с ростом значения других экспортных статей и более полной переработкой сырья внутри страны. Добыча ведётся на рудниках в Хасе, Вади эль-Абьяде и Шидийе. В южной части Мёртвого моря в Аль-Сафи методом выпаривания из морской воды добываются калийные соли. Объём производства в 2001 составил 1,96 млн т поташа. Также из вод Мёртвого моря извлекаются бром, магний, натрий.

Добыча углеводородного сырья (нефти и природного газа) незначительна.

На основе переработки природного сырья развита химическая промышленность. Это производство калийных, азотно-фосфорных и других удобрений, фосфорной кислоты, промышленного поташа, различных химикатов на основе брома и магния, столовой соли и пр. Крупнейшие компании, занимающиеся добычей и переработкой химического сырья: Компания иорданских фосфоритовых рудников, 65% акций которой находятся в собственности государства, и Арабская компания поташа, 53% капитала которой также принадлежит государству. В 2001 было произведено 670 тыс.т удобрений и 1,4 млн т различных химикатов. Основные заводы находятся в Шидийе, Акабе, Аль-Сафи, Нумейре. Выпускаются также пластмассы, краски, моющие средства.

Единственное нефтеперерабатывающее предприятие И., расположенное в Эз-Зарка и работающее на привозном сырье, в 2001 выпустило 3,6 млн т нефтепродуктов.

На переработке минерального сырья базируется производство цемента и стройматериалов. Крупные заводы этой отрасли размещены в Фухейсе и Рашидийе. В 2001 было произведено 3,17 млн т цемента и 2,9 млн т клинкерного кирпича.

Динамично развивается производство фармацевтических изделий и косметических товаров. За счёт собственного производства удовлетворяется 40% внутренних потребностей в лекарственных препаратах, 70% производимой продукции экспортируется. В 2001 фармацевтические товары вышли на 3-е место по стоимости экспорта (после швейных изделий и калийных солей). Косметическая продукция на основе солей и грязей Мёртвого моря вывозится во многие европейские страны.

Активно развиваются текстильная и швейная отрасли, ориентированные преимущественно на экспорт. За 1997—2001 стоимость вывоза готовой одежды увеличилась в 7,7 раза и составила 15% стоимости экспорта.

Металлообрабатывающая и машиностроительная отрасли развиты слабо.

Пищевая и табачная отрасли производят оливковое масло, молочные продукты, муку, сигареты.

Развитие сельского хозяйства сильно затрудняется из-за засушливого климата. На большей части территории страны земледелие невозможно без орошения. Площадь орошаемых земель в 2001 составила 75,6 тыс.га. Земли, используемые в сельском хозяйстве, не превышают 13,4% земельного фонда, в т.ч. 244 тыс. га (2,7%) приходится на пахотные земли, 157 тыс. га (1,7%) — на площади под многолетними культурами и 791 тыс.га (9%) — на пастбища.

1-е место по площади занимают оливковые плантации (более 64 тыс.га), урожай оливок в 2001 — 66 тыс. т. Зерновые культуры (пшеница, ячмень, кукуруза) занимают 35 тыс.га, в 2001 было выращено 51,6 тыс.т зерна, этого не хватает для удовлетворения внутренних потребностей. Более 1,5 млн т зерна в том же году было ввезено из-за границы. 26,4 тыс.га земли занято под овощными и бахчевыми культурами, которых было произведено 775 тыс. т. На 22,9 тыс. га размещаются фруктовые деревья.

Среди отраслей животноводства преобладает овцеводство (поголовье овец — более 1,8 млн) и разведение коз (534 тыс. голов). Растёт поголовье крупного рогатого скота (66,8 тыс. голов).

В 2001 в И. было выработано 7,37 млрд кВт-ч электроэнергии, 99% — на тепловых электростанциях, использующих местный газ и импортную нефть. Крупнейшие ТЭС находятся в г. Ар-Риша, Эз-Зарка, Акаба, установленная мощность всех электростанций — 1500 МВт.

Единственный морской порт страны — Акаба — расположен на Красном море. Его грузооборот 13 млн т, из которых 15% — транзитные грузы (2001).

Для доставки в Акабу фосфоритовой руды сооружены железнодорожные ветки с рудников в Хасе, Абьяде и Шидийе. По территории И. также проходит 452-километровый отрезок Хиджазской железной дороги, построенной ещё в нач. 20 в. и модернизированной. Сеть автодорог имеет общую протяжённость 7,24 тыс. км. В стране насчитывается 379 тыс. автомашин, в т.ч. 252 тыс. легковых.

Государственная авиационная компания И. — «Ройял Джорданиен» — в 2000 перевезла ок. 1,3 млн пассажиров, она располагает 16 самолётами и выполняет более 100 рейсов в неделю. Крупнейший аэропорт страны — Международный аэропорт имени королевы Алии — расположен в 40 км к югу от Аммана, второй международный аэропорт находится в Акабе. В 2001 через все аэропорты страны прошло 9,8 млн пассажиров.

За последние годы заметно возросла обеспеченность населения средствами связи: за 1995—2000 количество фиксированных телефонов на 1000 жителей увеличилось с 58 до 93, мобильных — с 2 до 58. На 1000 иорданцев приходится 22,5 компьютера, а численность пользователей Интернета в 2002 составила 178 тыс. чел. Создана Национальная информационная система И.

Большое значение для экономики И. имеет туризм, доходы от которого в 2001 превысили 9% ВВП. В том же году страну посетило более 5,2 млн

иностранных туристов. В стране имеется 472 гостиницы, в т.ч. 7 пятизвездных отелей.

В *государственном бюджете* И. в 2001 доходы составили 1968 млн динаров, из этой суммы 87,3% поступило из внутренних источников, остальное за счёт иностранной помощи. 62,3% внутренних поступлений формируется за счёт налогов. Расходная часть бюджета — 2192,3 млн динаров, 81,6% этих средств приходится на текущие расходы. Дефицит государственного бюджета в последние годы 2—5% ВВП. Внутренний государственный долг 1369 млн динаров (2001).

В *банковскую систему* И., кроме Центрального банка, входит 21 коммерческий банк. Активы Центрального банка на кон. 2001 достигли 4,25 млрд динаров, коммерческих банков — 14,15 млрд динаров. Объём торговых операций на Амманской фондовой бирже 662,4 млн динаров.

*Торговый баланс* И. имеет хронический дефицит (28,5% ВВП в 2001). Стоимость (млн динаров) экспорта 1351,7; импорта — 3434,5. В экспорте 38% приходится на сырьевые товары и продукцию сельского хозяйства, 62% на обработанные изделия. Главные статьи экспорта — фосфориты и калийные соли, продукция химической и фармацевтической промышленности, текстильные и швейные изделия, цемент. Основные партнёры по экспорту — США (12,2% стоимости в 2001), Ирак (11,9%), Индия (10,9%), Саудовская Аравия (7,1%). В импорте 52,8% приходится на сырьё и полуфабрикаты, 19,4% — на машины и оборудование, 27,8% — на различные потребительские товары, главные статьи его — сырая нефть, продукция машиностроения, продовольствие. Более 1/3 импорта по стоимости поступает из стран ЕС, в т.ч. 9,2% из Германии. Другие важные партнёры — Ирак (14,1%), США (8,2%).

Объём внешнего долга в 2001 достиг 6,7 млрд долл. США. В его структуре 56,3% приходится на долги промышленно развитым странам Запада, 34,6% — международным финансовым организациям, остальное — различным арабским фондам. В 2001 И. получила ок. 400 млн долл. США новых займов.

И. в течение ряда лет сотрудничает с МВФ, получая кредиты и осуществляя программы структурной перестройки экономики, направленные на либерализацию экономики, привлечение иностранного капитала, приватизацию госсектора. В связи с принятием И. в ВТО и вступлением в силу договора о свободной торговле с ЕС (2002) осуществляется постепенная либерализация внешней торговли.

### Наука и культура

И. обладает сравнительно хорошо развитой системой образования. Уровень грамотности населения старше 15 лет — 90,2% (средний показатель для региона Ближнего Востока и Северной Африки — 85,2%). Начальное и среднее образование бесплатны, дети в возрасте до 15 лет обязаны посещать школу. Школьным образованием охвачено более 95% детей. В стране насчитывается ок. 2790 государственных и 1500 частных школ. Высшее образование можно получить в 19 университетах и высших учебных заведениях, крупнейшие из которых находятся в Аммане, Ярмуке, Ирбиде.

В 1970 было основано Королевское научное общество, включающее ряд подразделений по информационным технологиям, охране окружающей среды, инженерным наукам и др. В Аммане находятся Иорданская национальная галерея изящных искусств, где представлены произведения современных арабских и иорданских художников, археологический и фольклорный музеи. Небольшие археологические музеи также расположены в Петре и Джераше.

Из *искусств* в И. наибольшее развитие получила *литература*, в частности *поэзия*. Основные темы поэтических произведений — описание человеческих чувств и эмоций, во 2-й пол. 20 в. также стала распространяться политическая и социальная тематика. Наиболее известные поэты: Мустафа ат-Телл, Мус-

тафа аль-Кайлани, Фадва Тукан, Мухаммед аль-Джунди. Прозаические произведения стали появляться после 2-й мировой войны и касались преимущественно политической проблематики. Свой вклад в развитие иорданской литературы внесли король Абдаллах I и король Хусейн II, выпустившие мемуары и автобиографические книги. К современным прозаикам относятся Асма Туби, Амин Малхас, собиратель бедуинского фольклора Рукс Узайзи, новеллист и литературный критик Иса Наури, историк и литератор Ариф аль-Ариф.

Западная классическая музыка мало распространена в И. *Традиционная музыка* имеет несколько направлений: ведущая своё начало от песен бедуинов музыка «хаджин», служащая аккомпанементом для танцев «шруки», импровизация на различных музыкальных инструментах «таксим». Традиционные танцы И. имеют преимущественно иностранное происхождение — ливанское, иракское или турецкое.

Широко развиты *народные ремёсла* — изготовление ковров, серебряных и керамических изделий, вышивка.

В И. выходит пять ежедневных *газет* общим тиражом 230 тыс., в т.ч. одна — «Джордан Таймс» — на английском языке. Кроме этого, 6 газет и журналов выходят еженедельно или нерегулярно на арабском языке.





## ИРАК (Iraq)

### Общие сведения

Официальное название — **Республика Ирак** (*Джумхурия аль-И.; Republic of Iraq*). Расположен в Юго-Западной Азии. Площадь 435,05 тыс.км<sup>2</sup>, численность населения 23,117 млн чел. (2000). Государственный язык — арабский, в Иракском Курдистане — и курдский. Столица — г. Багдад (ок. 5 млн чел.). Денежная единица — иракский динар (равен 1 тыс. филсов).

Член ООН (с 1945) и её специализированных организаций, ЛАГ (с 1945), ОПЕК (с 1960), Арабского фонда экономического и социального развития (с 1968), ОИК (с 1971), Арабского валютного фонда (с 1978) и др.

### География

Расположен между 38°45' и 48°45' восточной долготы, 29°05' и 37°22' северной широты. На юго-востоке на протяжении 58 км омывается Персидским заливом. Пролив Абдалла отделяет южное побережье от островов Варба и Бубиян (Кувейт). Граничит: на севере — с Турцией, на востоке — с Ираном, на юго-западе и юге — с Саудовской Аравией и Кувейтом, на северо-западе и западе — с Сирией и Иорданией.

По характеру рельефа И. можно разделить на четыре части: горный (Иракский Курдистан) — на севере и северо-востоке; возвышенное плато Эль-Джазира (Верхняя Месопотамия) — на западе; Месопотамская низменность (Нижняя Месопотамия, или Арабский И.) — в центре и на юге; окраина Сирийско-Аравийского плоскогорья (район пустынь) — на юго-западе.



Самые высокие горы (высота более 3000 м) находятся на границе с Турцией и Ираном и в междуречье Большого и Малого Заба. Эль-Джазира — возвышенная равнина, средняя высота — от 200 до 450 м над уровнем моря. На севере её пересекают горы Джебелъ Синджар (высшая точка — 1463 м), идущие с юго-запада на северо-восток, а на юге — горы Джебелъ-Хамрин (высшая точка — 520 м). Севернее Багдада Эль-Джазира понижается к югу и переходит в обширную равнину — Месопотамскую низменность, её средняя высота — 100 м. Пустынное плато, включая Эль-Джазиру, составляет ок. 60% территории И., горный район и аллювиальная низменность (Арабский И.) — по 20%.

И. занимает 2-е место в мире после Саудовской Аравии по разведанным запасам нефти (112 млрд барр., или 15,3 млрд т), что составляет ок. 10,7% доказанных мировых запасов. Себестоимость добычи очень низкая — в среднем, ок. 1–1,5 долл. США за 1 барр.

Доказанные запасы природного газа достигают 3188 млрд м<sup>3</sup> (10-е место в мире). 3/4 их сосредоточено в газовых шапках нефтяных месторождений (связанный газ). В И. находятся одни из крупнейших в мире месторождений самородной серы в районе Мишрак близ г. Мосул и фосфоросодержащих руд (по оценке — 10 млрд т), наиболее крупные в районе Рутба (Акашат, 3,5 млрд т) и в районе Марбат ок. Багдада. Недра И. содержат также запасы железной руды, хрома, меди, марганца, урана, асбеста, гипса, мрамора и других минералов. Разведка на полезные ископаемые проведена лишь на 50% территории страны.



Наиболее распространённые *почвы* — аллювиально-луговые (вдоль большей части реки Тигр, по всему течению рек Евфрат и Шатт-эль-Араб), серозёмы (западная и юго-западная части страны, часть Верхней Месопотамии), каштановые (на севере, в районе г. Мосул) и горно-каштановые (в горах Курдистана).

Большая часть И. находится в зоне субтропического средиземноморского климата континентального типа с жарким сухим летом и тёплой дождливой зимой. На севере — жаркое лето, но средняя температура июля не выше +35°С и мягкая дождливая осень, осадки от 400 до 1000 мм/год. В Верхней Месопотамии сухое знойное лето (абсолютный максимум июля + 50°С), мягкая дождливая зима, количество осадков — 300 мм/год. Нижняя Месопотамия находится в тропической зоне, занимающей 70% территории И., количество осадков от 50 до 200 мм/год. На западе и юго-западе И. климат пустынный, осадки достигают 100—120 мм/год. В июле-августе преобладают южные ветры (аравийский самум), зимой — северо-восточные ветры с горячим мелким песком, особой силы они достигают в феврале.

*Крупнейшие реки* Ближнего Востока — Тигр и Евфрат (по-арабски Эд-Диджла и Эль-Фурат) — основные источники поверхностных вод И. По его территории протекает ок. 80% общей протяжённости Тигра (ок. 1400 км) и 44% Евфрата (ок. 1150 км). Река Шатт-эль-Араб образована в результате слияния нижнего течения рек Тигр и Евфрат, её длина — 187 км.

Большинство озёр находится на юге страны. Важнейшие из них: Хор-эль-Хаммар (площадь 2500 км<sup>2</sup>), Хор-эль-Ховеиза (на территории И. ок. 1200 км<sup>2</sup>), Хор-Сания, Хор-эс-Саадия. В центре И. находится одно из крупнейших искусственных водохранилищ мира — озеро Тартар (Вади-Тартар) (площадь 2710 км<sup>2</sup>, ёмкость — 85,4 км<sup>3</sup>); озеро Эр-Раззаза (на картах в СССР обозначено как озеро Эль-Мильх, ёмкость — 25,5 км<sup>3</sup>), озеро Хаббания (ёмкость — 3,25 км<sup>3</sup>), на севере — водохранилище Дукан (ёмкость — 6,8 км<sup>3</sup>) и Дербенди-Хан (ёмкость — 3,25 км<sup>3</sup>).

*Основные типы растительности* — полупустынно-пустынный (запад, юго-запад и юг страны), степной (север и северо-восток И.), болотный (юг Нижней Месопотамии), кустарниковый (в пойменной зоне долин рек Тигр и Евфрат) и древесный (на севере и северо-востоке И.). Общая площадь лесов 1776 тыс. га, в т. ч. 20 тыс. га — галерейные леса вдоль берегов рек (в основном тополь). Среди культурных растений

главное — финиковая пальма, её плантации занимают юг И., число продуктивных финиковых пальм в 1994 достигало 12,6 млн.

Из числа копытных в степях и полупустынях к западу от Тигра водятся газель, дикий осёл. На юге, в тростниках — дикий кабан, в северных горах — каменный баран, горная коза, горный медведь. Из хищных встречаются леопард, гиена, волки, шакалы. Широко распространены грызуны, пресмыкающиеся, из них наиболее многочисленны вараны и змея кобра. На юге много водоплавающей птицы — лебеди, гуси, дикие утки, фламинго, пеликаны. Среди многочисленных насекомых много вредных — фаланги, скорпионы, комары (малярийные), саранча. В междуречье водятся плоские черви-трематоды, паразитирующие в кровеносных сосудах и вызывающие шистосоматоз (бильгарциоз) с поражением мочеполовой системы и пищеварительного тракта человека, а также круглые черви-анкилостомы, паразитирующие в тонких кишках человека и ряда млекопитающих и вызывающие анкилостомидоз. Реки И. и Персидский залив богаты рыбой. Из домашних животных — лошади (преобладают арабские скакуны), крупный рогатый скот — буйволы (главное тяговое животное), коровы, овцы, козы, ослы. На юге И. разводят одногорбых арабских верблюдов (дромадеров).

### Население

*Динамика численности населения И.* (млн чел.): 1957 (перепись) — 6,299, 1965 — 8,047, 1977 — 12,0, 1987 — 16,335, 1995 (оценка) — 20,1, 2003 (оценка) — ок. 25,0. Снижение прироста численности населения в 1987—2000 объясняется войной 1980—88 между И. и Ираном, войной И. против многонациональных сил в 1991 и введением СБ ООН в августе 1990 экономических санкций против И., действовавших до мая 2003, что вызвало падение рождаемости, увеличение смертности населения и огромную волну эмиграции из страны. Число эмигрантов из И. по состоянию на 2000 оценивается в 2—4 млн чел.

Рождаемость в 1973—75 42,6‰; по оценкам ООН, в 1990—95 38,4‰, в 1995—2000 — 36,4‰.

Смертность, по оценкам ООН, в 1990—95 10,4‰, в 1995—2000 — 8,5‰. Детская смертность (в возрасте до 1 года) в 1973—75 88,7 чел. на 1000 новорождённых; по оценкам ООН, в 1990—95 — 127, в 1995—2000 — 95.

*Возрастная структура населения:* 0—14 лет — 45,2%; 15—59 лет — 49,7%; 60 лет и старше — 5,1% (1987). Мужчин 51,3%, женщин 48,7% (1994, оценка).

Численность городского населения и его доля в общей численности населения страны (млн чел., %): 1970

(оценка) — 5,452 (57,8), 1977 — 7,646 (63,7), 1987 — 11,469 (70,2), 1994 (оценка) — 14,308 (71,5), 2000 (оценка) — 17,325 (75).

Доля неграмотных среди населения в возрасте старше 9 лет 27,4% (1987). Удельный вес детей и молодёжи (в возрасте от 6 до 23 лет), обучавшихся в учебных заведениях, сократился в 1980—98 с 67 до 50%.

Опубликованные итоги переписей населения в 1965, 1977 и 1987 не содержат сведений о его этническом составе. По оценкам, в общей численности населения: арабы — 76—77%, курды — 18—20%, туркоманы, ассирийцы, халдеи, персы (иранцы), армяне, турки, евреи и др. Языки: арабский (иракский диалект, на котором говорит большая часть арабов И., формировался с 7 в. из живой речи арабов под влиянием элементов арамейского, персидского и турецкого языков); курдский (диалекты курманджи и сорани).

Св. 95% населения (арабы, курды, туркоманы, иранцы, турки) исповедуют ислам, являющийся *государственной религией*. Остальные исповедуют христианство различных толков, иудаизм и некоторые остаточные формы древних верований народов Ближнего Востока. Большая часть мусульман И. принадлежат к общине шиитов (60—65% всех мусульман страны и ок. 80% мусульман-арабов). Община шиитов в И. — самая многочисленная в арабских странах и занимает 3-е место в мире после Ирана и Пакистана. Кроме арабов, к ней принадлежат и 30% живущих в И. туркоман; практически все иракцы иранского происхождения (персы). Большинство шиитов живут на юге и востоке страны, а также в Багдаде. Большая часть шиитов — сельские жители, шииты-горожане живут, кроме священных шиитских центров Эн-Неджеф и Кербела, и в таких религиозных центрах шиизма, как Казымейн (окраина Багдада), Куфа, Самарра. Шиитское население представлено сектами имамитов (самая многочисленная секта в шиизме) — ок. 90% шиитов страны, шейхитов, али-илахи, бехаитов, исмаилитов. Шииты — наиболее отсталая и традиционно угнетаемая часть населения страны. Духовный лидер шиитов И. — аятолла живет в Эн-Неджефе. Сунниты — ведущая ветвь в мире ислама, однако в И. она занимает 2-е место по числу её приверженцев (ок. 30—35% всех мусульман страны и менее 20% арабов И.). Такое соотношение между численностью суннитов и шиитов тщательно скрывалось властями в годы пребывания у власти партии Баас, существовавшие различия в социально-экономическом положении между суннитами и шиитами всячески затушевывались. Эти раз-

личия существовали ещё со времён Османской империи. Все руководящие должности в административных органах и в различных отраслях хозяйства, офицерские должности в армии и полиции в первую очередь предоставлялись суннитам (при Баас — членам этой правящей партии). Сунниты проживают в центре и на севере И. Высший авторитет у суннитов — кадый (кади). Христиан в И. от 800 тыс. до 1 млн чел. (оценка). К православной церкви относится большая часть ассирийцев (несториане). К католикам принадлежат часть ассирийцев (сиро-католики), халдеи — бывшие несториане, которые приняли унию с католической церковью и подчиняются папе римскому, а также арабы-яковиты и марониты. Численность халдеев и ассирийцев, по оценке, св. 600 тыс. чел. К католикам относится и часть общины армян. Другая часть — армяне-григориане признают своим главой католикоса всех армян в Эчмиадзине (Армения). Общее число армян в стране в 2000 — ок. 30 тыс. чел. Из числа религиозных меньшинств, исповедующих остаточные формы древних верований, наиболее известны езиды (ок. 30—50 тыс. чел.) и сабейцы (несколько десятков тысяч). Еврейская община, объединяющая исповедующих иудаизм, насчитывает ок. 2,5 тыс. чел., живут они в основном в Багдаде и Басре. Когда-то община иудеев была весьма влиятельна в мире бизнеса И. Однако с 1948 — начала арабо-израильских войн — подавляющее большинство евреев покинули И.

### История

И. расположен в междуречье Тигра и Евфрата (греч. — Месопотамия, т.е. междуречье). Месопотамия была родиной древнейших мировых цивилизаций: шумеро-аккадской (3-е тыс. до н.э.), Вавилонского царства (21—6 вв. до н.э.), древней Ассирии (3-е тыс. — 7 в. до н.э.). В 7—8 вв. н.э. Месопотамия была завоевана арабами, вместе с ними сюда пришёл ислам. Месопотамия вошла в состав Омейядского и Аббасидского халифатов (7—11 вв. н.э.). Турецкий султан Сулейман Великолепный подчинил себе в 1534—46 всю Месопотамию и почти 4 столетия она была одной из окраин Османской империи, которая развалилась после 1-й мировой войны. Из трёх провинций бывшей империи — Багдад, Басра и Мосул — и был образован современный И., которым в соответствии с решением Верховного совета Антанты и мандатом Лиги наций в 1920—32 управляла Великобритания. В июле 1921 временное правительство И. избрало королём эмира Фейсала аль-Хашими, однако фактическим руко-

дителем страны оставался верховный комиссар Великобритании в И. В октябре 1932 после отмены мандата И. стал формально независимым государством и был принят в Лигу наций.

Режим мандата оставил тяжёлое наследие — отсталую экономику, всевластие феодалов и ростовщиков в деревне, нищету миллионов безземельных крестьян на селе и рабочих, ремесленников, а также безработных — в городе, серьёзные национальные и религиозные противоречия. После получения независимости страной правили ставленники англичан — премьер Нури Саид и регент при наследнике престола Фейсале 2-м эмир Абдул Иллах. Их господство в стране опиралось на поддержку не только англичан, но и местных феодалов и компрадоров.

Период после 2-й мировой войны проходил в обстановке подъёма национально-освободительного движения. Выросла активность политических партий, выражавших интересы рабочего класса, мелкой буржуазии и национальной буржуазии. Несмотря на установление Н. Саидом режима жесточайшей диктатуры, росло сопротивление антинародной политике правящих кругов. Свои усилия участники национально-освободительного движения направили на выход И. из Багдадского пакта (1955), а в октябре-ноябре 1956 здесь прокатилась мощная волна демонстраций с осуждением агрессии Великобритании, Франции и Израиля против Египта. Национально-освободительное движение окончательно оформилось в 1957, когда был создан Фронт национального единства (ФНЕ), в который вошли Иракская компартия (ИКП), Национально-демократическая партия (НДП), партия Баас (Иракская партия арабского социалистического возрождения — ПАСВ) и партия независимости. Программа ФНЕ предусматривала отстранение от власти феодально-монархической клики, выход И. из Багдадского пакта и предоставление конституционных демократических свобод населению. Программа Фронта была одобрена массовыми патриотическими организациями, профсоюзами, а также подпольной организацией «Свободные офицеры», созданной в иракской армии в мае 1956.

Революция 14 июля 1958 ликвидировала феодально-монархический режим. На месте монархии была провозглашена Иракская Республика. Первое республиканское правительство возглавил руководитель организации «Свободные офицеры», ставшей в авангарде вооружённого переворота в столице, бригадир Абдель Керим Касем. За первый год существования республика достигла значительных успехов во внутрен-

ней и внешней политике: И. вышел из Багдадского пакта, ликвидировал иностранные военные базы, денонсировал соглашения с США по военным и экономическим вопросам, восстановил дипломатические отношения с СССР. В июле 1958 была принята Временная конституция, провозглашавшая равенство всех граждан перед законом, впервые женщин уравнили в правах с мужчинами, была легализована деятельность общественных организаций и профсоюзов, начата чистка государственного аппарата, преданы суду ключевые деятели монархического режима.

В сентябре 1958 начал проводиться в жизнь закон об аграрной реформе, подрывавший основы полуфеодальной эксплуатации крестьян. В 1959 был утверждён Временный план, а в 1961 — первый пятилетний план развития национальной экономики. В целях ослабления зависимости от западного капитала И. вышел из стерлингового блока, установил контроль над деятельностью иностранных компаний, включая многонациональную компанию «Ирак петролеум компани» («ИПК»). Были установлены торгово-экономические связи с социалистическими странами, в первую очередь с СССР. Эти государства стали оказывать И. содействие в развитии национальной экономики, главным образом в сфере промышленности, инфраструктуры и в подготовке национальных кадров.

В сентябре 1961 режим А.К.Касема начал войну против курдского народа на севере страны. Эта война продолжалась с перерывами в течение 30 лет — до 1991. 8 февраля 1963 режим А.К.Касема был свергнут в результате вооружённого переворота, организованного партией Баас, Движением арабских националистов и военной группировкой полковника А.С.Арефа.

*Новый верховный орган власти* — Национальный совет революционного командования (НСРК) назначил президентом страны А.С.Арефа, однако фактическая власть находилась в руках экстремистских лидеров Баас, занявших ключевые позиции в НСРК и правительстве. В первый период пребывания у власти (февраль—ноябрь 1963) ПАСВ проявила себя жесточайшими репрессиями, развязанными против коммунистов и других демократических сил страны. В результате было убито без суда и следствия ок. 5 тыс. чел., а более 10 тыс. брошены в тюрьмы и концлагеря. Практически всё руководство ИКП, включая её генерального секретаря Саляма Адила, было уничтожено.

После ликвидации своих противников режим Баас начал в июне 1963 истребительную войну против курдов, в ходе которой мирное население Курдистана подвергалось насилию и жестокому обра-

щению. Антинародный политический курс правящего режима, его полнейшая неспособность решить важнейшие проблемы страны ввергли И. в глубокий экономический кризис. В сер. 1963 все политические партии и группировки, участвовавшие в свержении Касема, отказались от союза с ПАСВ. 18 ноября 1963 в результате военного переворота баасисты были отстранены от власти. А.С.Ареф занял посты президента страны, председателя НСРК и главнокомандующего. Недолгий период пребывания у власти А.С.Арефа, а после его гибели в авиакатастрофе в 1966 — и его брата генерала Абдель Рахмана Арефа, занимавшего до этого пост начальника генштаба иракской армии, характерен борьбой внутри правящего блока. Пытаясь вывести страну из кризиса, правительство расширило сотрудничество с ОАР, нормализовало отношения с СССР, пыталось урегулировать отношения с курдами. Под влиянием сторонников развития И. по пути ОАР 14 июля 1964 были приняты законы о национализации крупных предприятий в промышленности и торговле, всех банков и страховых обществ, включая отделения иностранных банков и страховых компаний. Однако в реальности важнейшие проблемы, связанные с демократизацией общества, курдским вопросом и экономикой, решены не были. А.Р.Ареф безрезультатно пытался лавировать между различными силами оппозиции. 17–30 июля 1968 в Багдаде вновь пришла к власти партия Баас, совершив при помощи армии государственный переворот. А.Р.Ареф был смещён с поста президента. Для управления страной был учреждён Совет революционного командования (СРК), во главе которого стал бригадир Ахмед Хасан аль Бакр, генеральный секретарь иракской Баас, занявший одновременно пост президента республики.

Деятельность руководства ПАСВ в 1968–2003, которое учло свой печальный опыт недолгого правления страной, можно свести к нескольким важнейшим направлениям: 1) укрепление социальной базы правящей партии; 2) усиление финансово-экономической базы для социально-экономического развития страны и для укрепления прочности режима; 3) решение всех оставшихся крупных политических проблем (курды, коммунисты, шииты, деятельность буржуазных и националистических партий и движений) с целью их максимального ослабления и нейтрализации; 4) создание авторитарного режима личной власти президента С. Хусейна, ставшего в ноябре 1969 вторым лицом в государст-

ве и партии; 5) расширение влияния И. в регионе Ближнего Востока, превращение страны в региональную супердержаву.

С приходом к власти партии Баас стала проводиться «баасизация» офицерского состава армии (завершённая к нач. 1970) и всех гражданских звеньев госаппарата. Расширение и обновление социальной базы проводилось и за счёт трудящихся, интеллигенции, учащихся вузов. Деятельность профсоюзов ставилась под контроль Баас, создавались новые баасистские массовые организации, а также «народные советы» и «народная армия» (вооружённые отряды партии, подчинённые лично С. Хусейну).

В 1972–75 Баас провела национализацию многонациональной компании «ИПК» и её филиалов в Мосуле и Басре. Этим она взяла под свой полный контроль главное природное богатство страны — нефть. Кроме внешнеполитического значения этого шага, национализация «ИПК» привела к огромному усилению власти ПАСВ в связи с резким повышением мировых цен на нефть. Поступления И. от экспорта нефти выросли за 13 лет (1968–80) почти в 55 раз — с 476 млн до 26,1 млрд долл. США. Это дало Баас такую степень финансовой власти и независимости, которой не имело ни одно из предыдущих правительств И., причём распорядителями финансов оказалась небольшая группа членов СРК, среди которых был заместитель председателя СРК С. Хусейн. Обладая такой серьёзной финансовой базой, Баас смогла решить ряд важных социальных вопросов, связанных с улучшением социального обеспечения, расширением бесплатного медицинского обслуживания, созданием одной из передовых в 1970-е гг. в арабском мире системы образования.

В 1970 Баас предложила ИКП признать её (Баас) руководящую роль в управлении страной и в деятельности массовых организаций. В июле 1973 ИКП вошла в качестве партнёра Баас в Прогрессивный национально-патриотический фронт (ПНПФ), лишив себя возможности публичной критики действий правящей партии. В 1978, когда союз с ИКП стал не нужен Баас (проблемы курдов и национализация «ИПК» были практически решены), С.Хусейн объявил коммунистов И. иностранными агентами, против них были начаты репрессии, 31 офицер-коммунист был казнён. ИКП была вынуждена уйти в подполье, ПНПФ практически распался. Проблема же курдов была «решена» принятием закона от 11 марта 1974 о курдской автономии. Такое «решение» совершенно не устраивало курдов И. В Иракском Курдистане стали проводиться этнические чистки — вместо курдов на север страны переселя-



ли арабов из южных районов. Во 2-й пол. 1970-х гг. из Иракского Курдистана было депортировано св. 700 тыс. чел., уничтожено с 1975 по 1988 ок. 4 тыс курдских деревень.

С жесткостью была «решена» и проблема шиитов. В марте 1980 в Иран были высланы несколько десятков тысяч иракцев-шиитов иранского происхождения. В том же году по приказу С.Хусейна были казнены духовный глава шиитов И. — аятолла Мухаммед Бакр ас-Садр и его сестра. Перед этими событиями в 1970-е гг. были жестоко подавлены выступления шиитов на юге страны.

В июле 1979 С. Хусейн полностью захватил власть в стране, лишив президента А.Х. аль-Бакра всех постов. Были расстреляны реальные и потенциальные конкуренты С.Хусейна — треть членов СРК. В живых оставили только тех, кто был способен беспрекословно подчиняться своему лидеру.

С целью усиления власти И. в регионе и своего собственного влияния в 1980 С.Хусейн развязал войну с Ираном, которая продолжалась 8 лет. В ходе войны И. потерял убитыми ок. 200 тыс. чел. и ещё ок. 300 тыс. были ранены, а внешняя задолженность составила 80 млрд долл. США.

В августе 1990 С. Хусейн развязал новую войну — против Кувейта, объявив его 19-й провинцией своей страны. Это привело к военным действиям многонациональных сил 33 стран против И. в январе-феврале 1991. Решением Совета Безопасности ООН в отношении И. была установлена экономическая блокада, продолжавшаяся до апреля 2003. За время блокады от голода и болезней умерло св. 1,5 млн иракцев.

Власти США в последние годы требовали от руководства И. допустить инспекторов ООН, изгнанных из этой страны в 1998, для проверки наличия или отсутствия на территории И. оружия массового поражения (ОМП) или оборудования для его производства. И. постоянно отвечал отказом на эти требования. После ряда предупреждений в адрес И. от США 18 марта 2003 президент США Д. Буш в ультимативной форме потребовал от С. Хусейна покинуть И. в течение 48 часов. С. Хусейн публично отверг это требование. Утром 20 марта 2003 Д. Буш объявил о начале военной операции против И., названной «Шок и трепет». В ней участвовали Вооружённые силы США, Великобритании и Австралии. В ходе операции, продолжавшейся 3 недели, число стран — участниц коалиции выросло до 45.

Свою озабоченность в связи с началом войны против И. выразили Китай, Франция, ФРГ, Индия. Президент РФ В.В. Путин осудил эту военную операцию.

Из государств Европы войска в помощь американо-британской коалиции направила Польша. 1 мая 2003 Д. Буш заявил о завершении войны в И. Багдад был полностью захвачен войсками США 9 апреля. ПАСВ И. была объявлена вне закона.

До начала войны в США было создано «Бюро по восстановлению и гуманитарной помощи И.», преобразованное во Временную коалиционную администрацию в И. В её составе было образовано 23 министерства. Во главе каждого — американец, имеющий по 4 иракских консультанта. В мае 2003 новым главой Временной администрации назначен бывший сотрудник государственного департамента США Пол Бремер. Был учреждён Фонд развития И. с отдельными счетами, открытыми в Центральном банке И. Доходы от продажи иракской нефти должны будут поступать на счета Фонда и распределяться до формирования правительства И. Временной администрацией.

США планируют осуществить передачу власти от Временной администрации правительству И. в 3 этапа. Вначале военные власти США будут поочередно передавать города в управление Временной администрации. На втором этапе власть перейдет в руки иракской Временной администрации, в которой ключевые посты займут представители иракской оппозиции, но по решающим вопросам последнее слово будет за США. На третьем этапе предполагается принятие новой Конституции, проведение выборов в парламент И. и переход всех властных функций к иракцам (кроме министерств внутренних дел и обороны — они будут переданы иракцам позже).

Намечен временный раздел страны на 3 зоны (сектора) ответственности: США, Великобритании и Польши. В помощь миротворческим контингентам этих трёх государств придаются миротворцы из других стран. В польском секторе намечено разместить миротворцев от 23 стран (в т. ч. из Украины численностью 1650 чел., направленных в июле 2003 в район г. Эль-Кут к югу от Багдада).

В августе 2003 в И. находилось 139 тыс. военнослужащих США, 11 тыс. — из Великобритании и ок. 10 тыс. из других 18 государств. Американские военнослужащие будут присутствовать во всех зонах.

Временная администрация США разрешила провести в И. выборы в местные органы власти. В июле 2003 в Багдаде образован Временный управляющий совет И. (ВУС), состоящий из 25 чел., представляющих все основные группы населения — шиитов, суннитов, курдов, бывших эмигрантов светской ориен-

тации. 1 сентября 2003 ВУС по согласованию с Временной коалиционной администрацией в И. назначил первый кабинет министров. В кабинет входят 25 министров: 13 шиитов, 5 арабов-суннитов, 5 курдов-суннитов, 1 туркоман и 1 христианин-ассириец. 1 июня 2004 суннит Гази аль Явар, член ВУС с июля 2003, был назначен на пост президента И. Премьер-министром назначен член ВУС шиит Айяд Алауи, основавший в 1991 в эмиграции движение «Иракское национальное согласие».

В августе 2003 начался набор граждан И. в новую национальную армию. Предполагается довести её численность до 40 тыс. чел. в течение 3 лет. Задача — охрана военных объектов, электростанций, сопровождение продовольственных грузов. Вооружённые отряды двух ведущих курдских партий — ДПК и ПСК, которые вместе с США участвовали в боях против армии С. Хусейна, со временем вольются в состав новой иракской армии.

#### Экономика

Современная экономика И. — типичный пример национального хозяйства, существующего в рамках тоталитарного режима и командно-административной системы. В результате введения СБ ООН санкций темпы роста экономики снижались начиная с 1991. Если в 1965—73 среднегодовой темп прироста ВВП достигал 4,4%, в 1974—80 — 10,4%, то после введения санкций и фактического прекращения экспорта нефти производство ВВП стало резко снижаться. Среднегодовой темп снижения ВВП в 1989—93 (в ценах 1980) достиг минус 32,3%. Позже, по данным ООН, рост возобновился и среднегодовые темпы составили в 1995—2003 8,3%, что было связано в основном с восстановлением деятельности нефтяной промышленности. В 2002 ВВП достиг (в ценах 1995) 4112 млрд долл. США, а ВВП на душу населения (в тех же ценах) — 165,5 долл. США.

Численность экономически активного населения составила в 1997—99 6 млн чел. В 1992 г. в сельском хозяйстве было занято 14%, в индустрии 19%, в сфере услуг 67% экономически активного населения. Данных о безработице в И. нет, но после введения санкций ООН число безработных значительно выросло в связи с падением промышленного производства, резким сокращением расходов государства и инфляцией. В 1989 инфляция в И. достигала 45%, в 1991 она подскочила примерно до 500%. В 1991—95, по оценке ФАО, цены на продовольствие выросли в 4000 раз. Возобновление экспорта нефти из И.

привело к снижению инфляции примерно до 70% в 2000.

Отраслевая структура экономики по удельному весу отраслей в ВВП (оценка ООН, 2002, %, цены 1995; в скобках — данные 1989 в ценах 1980): сельское хозяйство, охота, лесное хозяйство и рыболовство — 30,5 (6,9); добывающая и обрабатывающая промышленность — 9,8 (60,8); производство электроэнергии, газа и водоснабжение — 1,0 (1,1); строительство — 4,7 (4,8); торговля, рестораны и гостиницы — 16,6 (6,7); транспорт, связь и складирование — 19,3 (4,0); финансы и страхование — 5,0 (4,1); недвижимость и услуги в сфере бизнеса — 5,2 (2,2), общественные и личные услуги — 5,9 (10,0); импортные пошлины и остальные статьи — 2,1.

В промышленности И. главная роль принадлежит добыче нефти (54,7% всего ВВП в 1989), поступления от экспорта которой приносили до 95% всего дохода в иностранной валюте. Прекращение экспорта нефти по решению СБ ООН в августе 1990 привело к падению её добычи.

Взятый в сер. 1970-х гг. курс в развитии индустрии на диверсификацию производства и импортозамещение замедлился в 1980 в связи с началом ирано-иракской войны. В военные годы государство стремилось увеличить выпуск продукции на имеющихся предприятиях и сократить импорт из-за нехватки валюты. В этих условиях в И. развивались такие новые отрасли, как машиностроение, химия и нефтехимия, металлургия, производство бумаги. На новой технической базе развивались и такие существовавшие ещё в нач. 1960-х гг. отрасли индустрии, как производство стройматериалов, пищевая, текстильная.

Электроэнергетику в И. после войны 1991 пришлось восстанавливать почти полностью, так как главный удар многонациональных сил был направлен на вывод из строя электростанций и ЛЭП. Общая установленная мощность 30 электростанций страны на нач. 1991 составила 9552 тыс. кВт, из них 56% мощностей приходилось на ТЭС, ок. 26% — на ГЭС и 17,6% — на газотурбинные станции. В ходе бомбардировок 21 электростанция была разрушена или повреждена. На кон. 1996 мощность работавших электростанций достигала 5500 тыс. кВт. Выработка электроэнергии достигла 30,3 млрд кВт·ч в 1998.

Несмотря на сложности и препятствия, вызванные санкциями ООН, сельское хозяйство в 1990-е гг. увеличило свой вклад в создание ВВП. Примерно из 8 млн га пригодных для обработки земель обрабатывается 4—5 млн га, ок. 3/4 обрабатываемых земель заня-

ты под посевами пшеницы и ячменя. Дефицит зерновых, по оценке ФАО, составил в 1993 5,4 млн т и увеличивался в последующие годы. Производство зерновых и овощей сократилось на 1/3 из-за разрушения оросительных систем, нехватки искусственных удобрений, пестицидов, сельскохозяйственных машин и оборудования. В 1996 было произведено по 1300 тыс. т пшеницы и ячменя, 797 тыс. т фиников, в 2000 — намного меньше: 384,226 и 400 тыс. т соответственно. В то же время объём продукции животноводства в 1996–2000 вырос с 16 тыс. т мяса овец и коз и 38 тыс. т мяса птицы до 27 тыс. и 50 тыс. т соответственно.

Крупные морские нефтеналивные терминалы Аль-Бакр и Хор-эль-Амайя (Аль-Амик) с проектной мощностью по 1,6 млн барр. в день, находящиеся в районе нефтеэкспортного порта Фао, на побережье Персидского залива, обслуживают экспорт нефти через южные границы. Основные нефтепроводы И.: главный «стратегический» нефтепровод Эль-Хадита—Эр-Румайла (длина — 665 км, пропускная способность — 44 млн т/год в северном направлении и 50 млн т/год — в южном) позволяет экспортировать нефть как через южные порты, так и через порты Турции, Сирии и Ливана с использованием нефтепроводов Киркук—порт Кейхан (Турция), Эль-Хадита—Баньяс (Сирия) и Эль-Хадита — Триполи (Ливан). Нефтепродуктопровод Багдад—Басра имеет протяжённость 545 км (рассчитан на перекачку 1,5 млн т/год нефтепродуктов в районы центра и юга страны).

Общая протяжённость железных дорог с колеёй 1435 мм составила в кон. 1990-х гг. ок. 2500 км. Сеть железных дорог И. состоит в основном из трёх линий: Багдад—Киркук—Эрбиль; Багдад—Мосул—Йарубийя (Тель-Кочек), связывающей И. с системой железных дорог Турции и Сирии и имеющей выход на железные дороги Европы; Багда—Басра—Умм-Каср. В 2000 было возобновлено движение по линии Мосул—Алеппо.

Протяжённость всех автомобильных дорог страны составила в кон. 1990-х гг. св. 45 тыс. км. Автодороги проложены в основном в меридианном направлении. Лучшие дороги ведут из Багдада к границам Турции, Саудовской Аравии, Иордании, Сирии и Ирана. Основные автодороги: Багдад—Дивания—Басра; Багдад—Кут-Амара—Басра; Басра—Умм-Каср; Басра—Сафван (к границе с Кувейтом); Багдад—Мосул—Тель-Кочек — граница с Сирией; Багдад—Мосул—Захо — граница с Турцией; Багдад—Ханекин и Багдад—Киркук—Эрбиль—Равандуз — граница с

Ираном. После введения санкций «дорогой жизни» называлась автодорога Багдад—Рамади—Рутба — граница с Иорданией. Именно через Амман и эту автодорогу прибывали в И. грузы из-за рубежа, в основном из Европы, Америки, РФ ввиду закрытия аэропортов И. после начала действия санкций. Важную роль играет автомагистраль Дамаск—Абу-Кемаль—Эль-Хадита—Рамади—Багдад.

В стране имеется четыре международных аэропорта — в Багдаде, Басре, Мосуле и Эс-Самаве.

С использованием спутниковых систем связи «Интерсат» и «Арабсат» И. налазил после 1991 прямую телефонную и телексную связь с другими странами. В сер. 1990-х гг. телефонной связью (55 АТС) были обеспечены 4% жителей страны (в 1989 — 6,5%).

К нач. 2003 Центральный банк И. действовал от имени государства, выпуская в обращение валюту, осуществлял банковский контроль и распоряжался валютой. Основной коммерческий банк — Банк Рафидэйн, основанный в 1941, крупнейший на Арабском Востоке по объёму депозитов и общей сумме активов, действовал в интересах государства, выполняя те функции, которыми центробанк не занимается. Он имел 228 отделений в И. и 10 филиалов за рубежом. В 1988 был образован Рашид банк для создания конкуренции Банку Рафидэйн. В 1991 в ходе либерализации банковского сектора были образованы 4 новых банка: Аль-Иттимад, Багдад, Иракский коммерческий и Частный банки. Имелись 4 государственных специализированных банка: сельскохозяйственной кооперации (основан в 1936, 47 отделений) для средне- и долгосрочного кредитования сельского хозяйства; промышленный (основан в 1940, 8 отделений) — кредитование государственных и частных промышленных компаний; банк недвижимости (основан в 1949, 27 отделений) для выдачи кредитов на строительство жилья и обычное строительство; социалистический (1991) — выдача беспроцентных ссуд гражданским служащим и ветеранам войны с Ираном. Фондовая биржа была открыта в Багдаде в марте 1992 в связи с планами правительства по приватизации государственных предприятий.

*Структура внешнего долга И.* (кредиторы и сумма долга в млрд долл. США): РФ — 8,0; Франция — 8,0; Парижский клуб (без участия РФ и Франции) — 9,5; Центральная Европа — 4,0; страны Персидского залива — 55; коммерческие кредиторы — 4,8; международные институты — 1,1; другие (неопределённые) — 26,1. Всего — 116,5 млрд долл.

### Наука и культура

*Образование* в И. построено по следующей системе: начальное — 6 лет, неполное среднее — 3 года, полное среднее — ещё 3 года, т.е. всего 12 лет. Имеются также средние профессионально-технические и педагогические учебные заведения. В 1994/95 учебном году в И. действовали 8035 начальных школ, в которых учились 3 млн детей. В 2635 неполных и полных средних школах (все данные за 1994/95 и не включают данные об Иракском Курдистане) — обучались 1,1 млн чел. В 274 средних профтехшколах и училищах обучались 110 тыс. чел. В 11 государственных университетах и нескольких технических вузах учились 189 тыс. чел., в т.ч. 50,7 тыс. обучались в Багдадском университете, а 53,3 тыс. чел. — в технических вузах. Кроме того, в Иракском Курдистане действуют три университета: крупнейший — в г. Эрбиль (Университет Салах-эд-Дин). В кон. 1990-х гг. в нём было 11 факультетов, 7050 студентов. Общее руководство образованием осуществляют Министерство просвещения и Министерство высшего образования и научных исследований.

Кроме университетов, научную деятельность осуществляют Организация научных исследований, Комиссия по атомной энергии, Иракская академия наук (создана в 1940, изучает арабскую культуру — историю, литературу, язык, поэзию, фольклор).

В И. — стране древнейшей культуры — имеются богатые музеи. Самые известные из них находятся в Багдаде: Иракский музей, где экспонируются образцы культуры народов и государств Междуречья с каменного века до 7 в. н.э.; музей исламской культуры; музей арабских памятников «Хан-Марджан»; музей оружия; музей современного иракского искусства. В Мосуле расположен крупный и богатый памятниками исторический музей (экспонаты из Ниневии, Нимруда, Эль-Хадара). Всего в стране в 1994 было 27 музеев.

Важнейшими памятниками исламской культуры, хорошо сохранившимися в И., являются мечети (в большинстве действующие) и мавзолеи — как шиитские, так и суннитские, например Золотая мечеть, мечеть-мавзолей Имама Абу-Ханифа в Багдаде, мавзолеи в Кербеле, Неджефе, Самарре.







## ИРАН (Iran)

### Общие сведения

Официальное название – **Исламская Республика Иран** (*Джомхурийе эсламийе Иран*) (до 1935 Персия). Расположен в Юго-Западной Азии. Площадь 1648 тыс. км<sup>2</sup>, численность населения 66,6 млн чел. (2002). Государственный язык – фарси (персидский). Столица – г. Тегеран (8 млн чел., 2000). Государственный праздник – День республики 1 апреля (с 1979). Денежная единица – риал.

Владения: с 1971 совместное с ОАЭ (с 1990-х гг. единоличное) управление островами в Персидском заливе: Абу-Муса, Большой Томб и Малый Томб.

Член ООН (с 1945) и её организаций (ЮНЕСКО, МОТ, ФАО), МВФ (с 1944), ОИК (с 1969), ОПЕК (с 1960) и др.

### География

Расположен между 44° 2' и 63° 20' восточной долготы, 25° 00' и 39° 47' северной широты.

С севера омывается Каспийским морем (длина береговой линии 657 км), с юга – Персидским заливом, который через Ормузский пролив соединяется с Оманским заливом, являющимся северо-западной частью Аравийского моря. Их общая береговая линия, принадлежащая И., 2043 км. Наиболее крупные острова в Персидском заливе – Харг (основной нефтяной экспортный терминал), Лаван, Сири, Кешм и Киш (свободные экономические зоны), спорные острова – Абу-Муса, Большой Томб и Малый Томб.

Границы И. проходят по суше и по воде, общая протяжённость сухопутных границ 6031 км, в т.ч. с



Афганистаном 945 км, с Арменией 40 км, с Азербайджаном 767 км, в т.ч. с Нахичеванской автономной республикой 179 км, с Ираком 1609 км, с Пакистаном 978 км, с Турцией 486 км, с Туркменией 1206 км.

Через Каспийское море И., помимо Азербайджана и Туркмении, граничит с РФ и Казахстаном, через Персидский и Оманский заливы, помимо Ирака, – с Кувейтом, Саудовской Аравией, Бахрейном, Катаром, ОАЭ и Оманом.

**Ландшафт** отличается многообразием форм, резким перепадом высот: от -28 м до +5671 км. Ок. 90% территории И. расположено на Иранском нагорье. Горы чередуются с пустынями, полупустынями и степями. Площадь солончаковых пустынь Деште Кевир и Деште Лут более 360 тыс. км<sup>2</sup>.

**Горные системы** окружают И. с трёх сторон. Самая высокая горная система – Эльбурс (в северной части страны), её протяжённость с запада на восток 900 км, широтное простираие от 30 до 129 км. Высшая точка – Демавенд (5604 м). На востоке расположены прорезанные широкими долинами Туркмено-Хоросанские горы (с тремя горными цепями: Копетдаг, Аладаг и Нишапурские горы) и невысокие горные системы Кайен и Пеленган. На юге расположены горы Мехран и Загрос, протянувшиеся в широтном направлении.

**Речная сеть** невелика, реки маловодны, единственная судоходная река – Карун (890 км). Крупные реки: Сефидруд, Карке, Атрек, Аракс. Большинство озер бессточные, солёные, мелководные. Самое большое озеро – Урмийе, площадь 53 тыс. км<sup>2</sup>, расположе-

но в иранском Азербайджане. Пресноводные озера Намак, Хамун, Бактеган, Хорсултан и Паришан являются центрами разведения рыбы.

По побережью Каспийского моря узкой полосой (от 2 до 6 км) тянется Прикаспийская низменность, отличающаяся прекрасным климатом и богатством растительного мира. В бассейне реки Атрек расположена Горганская низменность с сухим климатом, на юго-западе — Месопотамская низменность.

*Почвы* разнообразны, в целом каменисты и с повышенной засоленностью. На внутренних равнинах преобладают серозёмы и солончаковые почвы. На склонах Эльбурса — бурозёмы, краснозёмы и желтозёмы. На побережье Персидского и Оманского заливов преобладают краснозёмно-степные почвы. Важнейшим земледельческим фондом являются аллювиальные почвы речных долин и предгорий. Всего земель, пригодных для земледелия, не более 14% территории.

Преобладает пустынная, полупустынная и сухостепная растительность, на морских побережьях — тропическая. Ок. 7% территории занято лесами, из них более 13% — фисташковые леса. Животный мир относится к центрально-азиатской и средиземноморской подобласти. Более 100 видов млекопитающих (антилопы, газели, тигры, барсы и др.). Богаты рыбные ресурсы, особенно в реках Каспийского бассейна.

Основным видом природных богатств И. являются нефть (8 млрд т) — ок. 10% мировых запасов и газ (23 трлн м<sup>3</sup>) 14% (3-е место в мире). И. богат рудами — железной (северо-запад), марганцевой, медной, хромовой, свинцово-цинковыми, а также строительными материалами.

*Климат* на большей части территории сухой, континентальный, на побережьях Персидского и Оманского заливов тропический. Среднегодовое количество осадков — до 500 мм, более чем на 1/3 территории — 240 мм. Каспийское побережье — район влажных субтропиков (до 1500 мм осадков). При среднегодовой температуре воздуха +18°С значительны отличия по разным районам: в Ардебиле среднегодовая температура +8,7°С, в Бендер-Аббасе +26,8°С.

### Население

Среднегодовой темп прироста населения в 1976—86 3,9%, в 1986—91 2,5%, в 1991—96 (год последней переписи) 1,5%. В 1996 в И. проживало более 1 млн мигрантов, в основном из Афганистана (804 тыс.) и Ирака (179 тыс.).

Рождаемость 17,54‰, смертность 5,39‰, детская смертность 28,07 чел. на 1000 новорождённых (2002). Средняя продолжительность жизни 70,25 года, в т.ч. мужчин 68,87, женщин 71,69.

Возрастная структура населения: 0—14 лет — 31,6%, 15—64 года — 63,7%, в т.ч. 15—24 года — 20,5%, 65 лет и старше — 4,7%. 50,7% мужчин, 49,3% женщин. Городское население 63,2%, сельское 36,8%.

Средний возраст выхода на пенсию: для женщин 47 лет, для мужчин 60 лет (корректируются социальная и трудовая пенсии).

Среди населения старше 6 лет грамотно 85,1%, в группе лиц 6—29 лет 93% (2002).

*Этнический состав:* персы — 51%, азербайджанские тюрки — 24%, курды — 7%, арабы — 3%, луры — 2%, белуджи — 2%, туркмены — 2% и др. Официальной статистики этнического состава нет, учитывается только конфессиональная принадлежность. Языки: персидский — 58%, тюркский — 26%, курдский — 9%.

Официальной религией страны является шиизм джафаритского толка, хотя ок. 10% иранских мусульман — сунниты. Ислам исповедует 99,6% населения, кроме того, ок. 80 тыс. — христиане, ок. 30 тыс. — зороастрийцы, еврейская община после исламской революции сократилась до 13—15 тыс.

### История

Древнейшие государственные образования на территории И. появились в нач. 3 тыс. до н.э. В 6 в. до н.э. возникла империя Ахеменидов, павшая в результате завоевания Александра Македонского. В 7 в. И. был завоёван арабами, зороастризм был сменён исламом. При Сефевидах государственной религией стал шиизм. Современные границы И. сложились в период династии Каджаров (1796—1925). Согласно Гулистанскому (1813) и Туркманчайскому (1928) договорам к России отошли Дагестан, Грузия, Абхазия, Карабах, ханства Северного Азербайджана и Восточная Армения, а граница устанавливалась по реке Аракс. В кон. 19—нач. 20 вв. И. стал ареной ожесточённого соперничества между Великобританией и Россией, разделивших И. на сферы влияния. Великобритания и Россия добились ряда концессий, из которых наиболее важной стала нефтяная англо-иранская концессия, на основе которой были созданы Англо-персидская нефтяная компания (с 1935 Англо-иранская) и концессия на создание Великобританией Шахиншахского банка, выполнявшего в И. (до 1930) роль центрального банка.

В 1906–11 в И. развернулось конституционное движение, в результате которого был принят Основной закон страны. В период 1-й мировой войны И. заявил о нейтралитете, но был оккупирован русскими, английскими и турецкими войсками. После Октябрьской революции Россия заявила об аннулировании всех неравноправных договоров, отказе от концессий и долгов. 26 февраля 1921 заключён договор, действующий до настоящего времени.

В результате военного переворота 21 февраля 1921 власть в своих руках сосредоточил Реза-хан, который в 1925 был провозглашён новым шахом страны, став основателем династии Пехлеви. В период его правления (1925–41) в политическом отношении И. представлял личную диктатуру шаха, в экономическом — государственный капитализм с почти всеобъемлющим государственным регулированием и сильным государственным сектором.

В 1941 в И. были введены английские и советские войска, Реза-шах отрёкся от престола в пользу своего сына — Мохаммада Реза Пехлеви. В кон. 1945 были провозглашены автономные республики в Азербайджане и Курдистане, но после вывода советских войск к кон. 1946 автономии были ликвидированы. В нач. 1950-х гг. развернулось движение за национализацию нефтяной промышленности, которая находилась в руках Англо-иранской нефтяной компании. Лидером движения был М. Мосаддек, возглавивший правительство в 1951, когда меджлис принял закон о национализации нефтяной промышленности. В 1953 в результате военного переворота правительство Мосаддека было отстранено от власти. Был создан международный нефтяной консорциум (МНК), членами которого стали 8 крупнейших нефтяных компаний мира. Военное положение после переворота было отменено только в 1957, когда начали разрабатываться планы реформ, получивших название «белая революция». В результате инициированных шахом реформ были ликвидированы издольная аренда, крупное помещичье землевладение, создана широкая сеть кооперативов. Индустриализация проводилась на основе западных новейших технологий и использования иностранного капитала. Темпы прироста ВВП И. в 1960–70-х гг. достигали 10–11%. Создание новых производств осуществлялось преимущественно в рамках госсектора, укрепились экономические позиции высшей бюрократии, прежде всего шахской семьи. В политическом отношении усиливалась личная диктатура шаха. К кон. 1970-х гг. режим стал терять экономическую динамику и социальную привлекатель-

ность, 11 февраля 1979 в результате вооружённого восстания власть в стране перешла в руки Исламского Революционного совета. По результатам референдума 1 апреля 1979 И. был объявлен исламской республикой, что было закреплено Конституцией, принятой в декабре 1979. К власти в И. пришло духовенство во главе с аятоллой Хомейни. Революция 1979 изменила государственный строй, внесла значительные коррективы в быт, культуру, экономику. Были резко ограничены связи с развитыми странами, введён запрет на использование иностранного капитала, иностранных специалистов. В ноябре 1979 было захвачено посольство США в Тегеране, и американские дипломаты в качестве заложников удерживались 444 дня. На формирование политики, особенно экономической, огромное влияние оказала восьмилетняя война с Ираком (1980–88). Фактически была установлена исламская диктатура, особенно после отстранения от власти первого светского президента И. — Аболхасана Банисадра, ранения и гибели летом 1981 в результате террористических актов ряда видных исламских и государственных лидеров, в т.ч. Раджаи, ставшего президентом после Банисадра, премьер-министра Бахонара. Были закрыты все партии, кроме созданной в 1979 партии духовенства — Партии исламской республики. Военной опорой духовенства стал созданный после революции Корпус стражей исламской революции (КСИР). Началось проведение культурной революции, были закрыты университеты (1980–83). Экономическая система, созданная режимом, проведшим национализацию шахской, иностранной, крупной собственности, банков и страховых компаний, получила название «тоухидной экономики» и представляла собой жёстко централизованную модель, имевшую распределительный характер. По окончании войны и после смерти Хомейни (4 июня 1989) в стране началась либерализация экономической и политической жизни. Экономическая либерализация связана с деятельностью правительства Али Акбара Рафсанджани, бывшего президентом в 1989–97, а политическая либерализация — с деятельностью Мохаммада Хатами, являющегося президентом И. с 1997. И. стал эволюционировать в сторону создания «гражданского общества», обеспечения свободы деятельности партий и прессы, проводя политику установления связей с мировым сообществом. Президент страны Хатами выдвинул концепцию «диалога цивилизаций». Однако реформистскому крылу политического руководства противостоят консерваторы, сосредоточенные главным образом в исламских структурах

государственной власти, сохраняющие сильное политическое и экономическое влияние. Это противостояние замедляет эволюцию режима, сопровождаемая всплесками социального протестного движения, особенно летом 1999 и осенью 2002. Несмотря на победу Хатами на президентских выборах 2001 и победу реформаторов на выборах в меджлис в 2000, радикальных изменений в характере исламского режима, в его демократизации и в повышении эффективности экономики не произошло.

#### Государственное устройство и политическая система

И. — теократическая республика, имеющая элементы религиозной и республиканской власти. Конституция принята в 1979, в 1989 в неё были внесены поправки, усилившие полномочия президента и узаконившие создание органа, регулирующего отношения между меджлисом и Наблюдательным советом (НС).

В административном отношении страна делится на 28 останов (провинций), которые подразделяются на 282 шахрестана, в свою очередь включающих 742 бахша. Останы — Восточный Азербайджан (столица Тебриз), Западный Азербайджан (Урмийе), Ардебиль (Ардебиль), Исфахан (Исфахан), Элам (Элам), Бушехр (Бушехр), Тегеран (Тегеран), Чахармахал и Бахтиярия (Шахрекорд), Хорасан (Мешхед), Хузестан (Ахваз), Зенджан (Зенджан), Семнан (Семнан), Систан и Белуджистан (Захедан), Фарс (Шираз), Казвин (Казвин), Кум (Кум), Курдистан (Сенендедж), Керман (Керман), Керманшах (Керманшах), Кухгилуйе и Боерахмад (Ясудж), Голестан (Горган), Гилян (Решт), Лурестан ((Хоррамабад), Мазандеран (Сари), Центральный (Арак), Хормозган (Бендер-Аббас), Хамадан (Хамадан), Йезд (Йезд).

В стране 724 города, в 5 городах население превышает 1 млн чел. Тегеран является крупнейшим административным, культурным и финансово-промышленным центром страны, Исфахан (1,5 млн) — центр металлургии и нефтехимии, Тебриз (1,4 млн) — столица Восточного Азербайджана и военно-промышленный центр, Шираз (св. 1 млн) — культурно-исторический и промышленный центр, Мешхед (ок. 2 млн) и Кум (более 800 тыс.) — крупные исламские центры.

Главный принцип, обеспечивающий легитимность исламской власти, — принцип «веляйте факих», на основании которого высшим государственным лицом государства является религиозный лидер. По Консти-

туции, главой Исламской Республики И. является лидер исламской революции — рахбар (руководитель), курирующий работу всех ветвей власти и избираемый Советом экспертов. Он обладает большим кругом прав и обязанностей, включая определение общей политики государства, командование Вооружёнными силами. Рахбар назначает половину членов НС, состоящую из богословов-факихов, начальника штаба Вооружённых сил, главнокомандующего Корпуса стражей исламской революции (КСИР), главу государственной телерадиокомпании. Он решает споры как между отдельными ветвями власти, так и между меджлисом и НС, если они не могут быть решены с помощью Ассамблеи по определению государственной целесообразности. Рахбар даёт согласие на назначение президента, избранного всенародно, он же назначает главу Верховного суда. В практике государственного управления влияние рахбара реализуется через представителей его канцелярии.

*Высший орган законодательной власти* — однопалатный парламент — меджлис (маджлесе шоурае эслами) — на 290 мест. Число мест увеличивается в зависимости от роста населения через каждые 10 лет (в 1980 — 270 мест). Избирается прямым голосованием сроком на 4 года. Для принятия решения необходим кворум в 2/3 от общего числа депутатов. Последние выборы состоялись в феврале 2004. Состав меджлиса отражает расстановку политических сил: реформисты имеют 222 места, консерваторы — 55, независимые — 13. По Конституции 4 места в меджлисе принадлежат представителям конфессиональных меньшинств, каждый из которых при произнесении депутатской клятвы использует священную книгу своей религии.

*Законодательным органом*, сочетающим функции верхней палаты и конституционного контроля, является НС (Шоурае негахбан), состоящий из 12 членов и проверяющий соответствие принимаемых меджлисом законов исламу и Конституции. Половину членов НС составляют факихи, назначаемые рахбаром, остальные избираются меджлисом из числа кандидатов, которых представляет глава судебной власти. Члены НС избираются на 6 лет, но через 3 года по жребию сменяется 1/2 членов каждой из двух групп. Все принятые меджлисом законопроекты НС обязан рассмотреть в течение 10 дней. Законопроект приобретает силу закона только после одобрения его НС. Противоречия между меджлисом и НС привели к тому, что в 1980-е гг. ни один из основополагающих законов не был принят, и правительство работало в условиях законодательного вакуума. С 1989 в структуру власти



введена Ассамблея по определению целесообразности (Маджма-йе ташхис маслахате незам), которая выносит окончательное решение в случае несогласия между меджлисом и НС. Постоянные и временные члены ассамблеи назначаются рахбаром страны.

Во главе *исполнительной власти* стоит президент (раис джомхур), возглавляющий правительство и являющийся высшим после рахбара официальным лицом. Именно он как глава страны представляет И. на официальном уровне, особенно в отношениях с зарубежными государствами. Избирается на 4 года путём прямого голосования. Последние выборы состоялись 8 июня 2001.

*Глава судебной власти* назначается рахбаром. Судебная система в значительной мере испытывает влияние шариата. Активно действуют суды для духовенства.

Лидером исламской революции (рахбаром) после смерти Хомейни (4 июня 1989) избран аятолла Али Хаменеи.

Глава правительства и президент И. — ходжат-оль-эслам Мохаммад Хатами (с 26 августа 1997). Председатель меджлиса — ходжат-оль-эслам Мехди Карруби. Глава Ассамблеи по целесообразности — аятолла Али Акбар Рафсанджани.

Избирательная система является пропорциональной, равные избирательные права имеют мужчины и женщины, возрастной ценз после революции уменьшен до 16 лет. В отдельные избирательные кампании он снижался до 15 лет, в последние президентские выборы был применен возрастной ценз в 16 лет.

Выборы президента и в меджлис прямые, тайные и всеобщие. Число мест в меджлисе распределяется пропорционально населению городов и провинций (останов). Наибольшее число мест имеют Тегеран (37), Хорасан (25), Западный Азербайджан (24), Исфахан (18). Президент может быть избран не более чем на два срока. Проблемой избирательной системы, одновременно тормозящей продвижение демократических реформ в стране, является контроль над отбором кандидатов. Осуществление его согласно ст. 3 избирательного закона возложено на НС.

Рахбара выбирает Совет экспертов, состоящий из 86 членов. Совет экспертов избирается на 8 лет (выборы в 1982, 1990, 1998) путём прямого голосования. Пожизненным рахбаром Конституцией 1979 был провозглашен Хомейни.

*Выдающиеся президенты, главы правительств и другие государственные деятели.* В И. наиболее выдающимся государственным деятелем шахского периода считается М. Мосаддек, лидер Национального фронта, ставший премьером страны в период движе-

ния за национализацию нефтяной промышленности (1951–53). В исламский период общепризнанным политическим, государственным и религиозным лидером, основателем Исламской Республики И. был Рухолла Хомейни. Инициатором принятия резолюции ООН об окончании войны с Ираком был председатель меджлиса Али Акбар Рафсанджани, который в 1989 был избран президентом страны (на два срока) и стал инициатором проведения экономической либерализации. Избранный в 1997 на пост президента Мохаммад Хатами, названный на Западе «иранским Горбачёвым», стал инициатором политической либерализации, автором концепции «диалога цивилизаций», инициатором объявления ООН 2001 годом «диалога цивилизаций».

Во главе останов стоят остандары (генерал-губернаторы), назначаемые Министерством внутренних дел и утверждаемые президентом. МВД назначает фармандаров — губернаторов (глав шахрестанов) и бахшдаров. Исполнительная власть каждого из уровней контролируется советами соответствующих административных единиц.

Система муниципальных органов власти является выборной. Впервые выборы местных органов власти были проведены в 1999, последние — в феврале 2003. Избранные городские Советы избирают руководителей исполнительных органов.

После революции все светские партии были постепенно запрещены, единственной легальной партией до 1988 являлась Партия исламской республики (ПИР). После её роспуска политическая жизнь до 1977 была представлена двумя крупнейшими группировками духовенства. Это — Организация борющегося духовенства и Ассамблея борющегося духовенства (или борющихся улемов), которая выделилась из Организации в 1988. Члены этих группировок до сих пор составляют не только религиозную, но и политическую элиту страны, занимая ведущие посты в государстве. Президент и спикер меджлиса 6-го созыва — лидеры Ассамблеи борющегося духовенства. Эта организация инициировала создание накануне выборов в 2000 в меджлис 6-го созыва Фронта 23 мая, или 2 хордада (день победы на выборах президента М. Хатами), в который вошли 18 партий и организаций, выдвинувших общих кандидатов. Политическое ядро блока — партия «Мошарекят», образованная братом президента Мохаммадом Резой Хатами, который в настоящее время является вице-спикером меджлиса. Другая крупная партия реформаторского крыла — партия

«Сазмане моджахеддине Энгелабе Эслами» (Организация моджахедов исламской революции — ОМИР).

Организация борющегося духовенства (ОБД) относится к консервативным силам политического спектра. Партия, примыкающая к ОБД, — Исламское коалиционное общество (Джамийяте моталефе-е эслами). В работе с молодёжью организация опирается на партию «Ансаре Хезболла», программа которой близка экстремистским организациям. В последние годы «Ансаре Хезболла» утратила своё влияние среди иранского студенчества, которое объединяется в ассоциации, поддерживающие программу Хатами, в частности в отделения партии «Дафтаре Тахкиме вахдат». Значительное место в политической жизни играет партия «Каргозаран», созданная сторонниками экономической либерализации в 1997, а также либеральная партия «Движение за свободу И.».

Высшие организации деловых кругов И. — Торгово-промышленная палата И. и торгово-промышленные палаты останов. В последние годы активно работает Организация экспортёров — иранских производителей. Мелкие ремесленники и торговцы объединены в аснафы (цеха).

Общественные организации и другие элементы гражданского общества фактически стали создаваться после 1997. Главным образом это объединения по профессиональному признаку — организации врачей, писателей, преподавателей и т.п., увеличивается число женских организаций.

Внутренняя политика подчинена идеологическим целям построения исламского государства. Основным критерий при проведении политики — соответствие исламским принципам. В первые годы были запрещены многие виды спорта, закрыты театры, введены строгие ограничения на просмотр кинофильмов, пользование Интернетом и т.п. Были введены шариатские наказания, в т.ч. за несоблюдение норм ношения исламской одежды, исламских норм бытового общения и т.п. Постепенно происходит ослабление этих требований. Реформаторское движение в И. во главе с президентом Мохаммадом Хатами ставит своей главной целью создание демократического общества, обеспечение свободы слова и широких гражданских прав. В последние годы всё большее внимание придаётся женскому вопросу, усилению роли женщин в семье и обществе. Режим достаточно последовательно проводит политику социальной защищённости населения. Продолжается субсидирование наиболее важных видов потре-

бительских товаров. Для предотвращения сепаратистских настроений проводится политика выравнивания экономического потенциала регионов.

Внешнеполитические концепции исламского режима и практическая внешняя политика претерпели за четверть века значительную эволюцию. Концепции «ни Запад, ни Восток, а ислам», «экспорт исламской революции» сменились проведением курса на открытость внешней политики. И. активно участвует в работе международных и региональных организаций. Установлены и предпринимаются меры по расширению экономических связей с большинством стран мира, особенно со странами Европы, являющимися главными внешнеторговыми партнёрами. Наиболее напряжённые отношения у И. с США, блокирующими расширение экономических связей И. с ведущими странами мира с целью максимально ограничить финансово-технические возможности режима по наращиванию военного потенциала. И. не признает Израиль.

Вооружённые силы состоят из регулярных сил армии, КСИР, а также сил ополчения («басиджа»). Армия имеет в своём составе Сухопутные войска, ВВС, ПВО, ВМС. КСИР в своём составе имеет Сухопутные войска, ВВС, ВМС, силы специального назначения Кодс. Общая численность вооружённых сил армии и КСИР 815 тыс., в т.ч. Сухопутных 670, ВВС 100, ВМС 30, Кодс 15. Ок. 135 тыс. составляют силы «басидж». Возраст для призыва в армию — 21 год. Мобилизационная возможность св. 11 млн (в возрасте 15—49 лет) (2002).

Дипломатические отношения между И. и РСФСР установлены с 20 мая 1920, с ИРИ — с 1979.

### Экономика

Экономическое развитие И. характеризуется сильной зависимостью от нефти, сохранением в руках государства контроля над основными отраслями экономики, государственного сектора, централизованного планирования, внедрением исламских экономических норм в экономику. Проблемой, зародившейся в шахский период экономической модернизации и сохранившей остроту в современном И., является не только зависимость промышленности от импорта оборудования, полуфабрикатов, но и продовольственная зависимость от мирового рынка. Либерализация внешнеторговой деятельности и использование внешних кредитов привели в 1990-е гг. к образованию государственного долга, росту инфляции.

Самые острые экономические проблемы современного развития — занятость, а также осуществление приватизации и привлечение иностранных капиталовложений для создания условий устойчивого роста.

Объём ВВП — 456 млрд долл. по паритету покупательной способности валюты, или 7000 долл. на душу населения (2002). Высокие темпы роста ВВП в 1960—70-е гг. (10,8%) были подорваны революцией и восьмилетней войной с Ираком. В 1990-е гг. падение ВВП было приостановлено, среднегодовой прирост ВВП в 1990—2002 составил 4,0%.

Норма валового накопления в 1960—70-е гг. была достаточно стабильной (в пределах 20—24%), в 1980-е гг. снизилась до 15%, в 1990-е гг. вновь вышла на уровень 20—24%. Более 1/2 капиталовложений приходится на частный сектор, обеспечивающий 60—70% вложений в оборудование.

*Отраслевая структура.* Доля в ВВП промышленности 31,0%, в т.ч. нефтяной — 15,0%; сельского, лесного хозяйства и рыболовства — 14,0%, услуг — 55,0%. Структура занятости: промышленность — 31%, сельское хозяйство — 25%, сфера услуг — 45% (2002).

Основной отраслью добывающей промышленности является нефтяная. Добыча нефти 3,5—3,7 млн барр./день (175—185 млн т в год), экспорт 2,5—2,6 млн барр./день (125—130 млн т) в зависимости от квоты ОПЕК. Основные центры добычи: на юго-западе страны, в остане Хузестан (Ага-Джари, Марун, Карандж, Парис). Крупнейшие экспортные терминалы расположены на островах Персидского залива: Харг, Лаван, Сирри. Вся добыча нефти находится в руках государства. Производство газа составляет 54 млн м<sup>3</sup>. Газ используется главным образом для внутреннего потребления, так как после распада СССР прекратились поставки газа по газопроводу Канган—Астара. В 2002 вступил в строй газопровод для подачи газа в Турцию.

Производство электроэнергии в 2002 превысило 125 млн кВт·ч и сосредоточено главным образом на электростанциях, работающих на нефти и мазуте (66%) и на газе (30%). В стадии завершения находится строительство атомной электростанции в Бушехре, сооружаемой при техническом содействии РФ.

Ведущие отрасли обрабатывающей промышленности — нефтехимия, чёрная металлургия, текстильная, пищевая промышленность, машиностроение. С 1990-х гг. принят курс на развитие экспортно-ориентированных отраслей. Экспортными стали чёрная металлургия, нефтехимия, автомобилестроение. Производство стали превышает 6 млн т, увеличивают

свой экспорт крупнейшие автомобильные компании «Иран Ходро» и «Сайпа». Обрабатывающая промышленность и производство ковров обеспечили в 2002 70% нефтяного экспорта. Несмотря на приватизацию, крупнейшие предприятия остаются в руках государства.

Проведённые в 1960-е гг. аграрные реформы, значительные финансовые вливания в *сельское хозяйство* в послереволюционный период позволили увеличить производство зерновых и особенно пшеницы, являющейся основным продуктом питания, почти вдвое, однако темпы прироста в отрасли отставали от темпов урбанизации, роста ёмкости внутреннего потребительского и производственного рынков. В среднем в 1990-е гг. баланс зерновых на 1/4 (а в неурожайный 1989/90 на 43%) обеспечивался за счёт импорта. На импорт продовольствия страна ежегодно расходует 2—2,5 млрд долл. США. Сборы пшеницы в кон. 1990-х гг. — 10—11 млн т. И. поставляет на мировой рынок сухофрукты и фисташки. Главная экспортная культура рыбной промышленности — чёрная икра, добываемая в Каспийском море.

*Транспорт* — одно из наиболее приоритетных направлений развития. 80% внутренних перевозок приходится на автомобильный транспорт. В 2001 перевезено 860 млн пассажиров и 210 млн т грузов. Протяжённость автомобильных дорог к 2000 составила 167 тыс.км. В 2001 завершилось строительство дорог: Зенджан-Тебриз, Тегеран-Чалус, Ахваз-Бендер Имам Хомейни, Кашан-Исфахан. Заканчивается строительство дороги Бафк—Мешхед. Длина основных линий железных дорог 6,3 тыс. км, по ним перевозится до 22 млн т и 10 млн пассажиров. Средняя скорость 35 км/ч, в основном из-за изношенности железнодорожного полотна. Компьютерной системой контроля оснащена только линия Бафк—Бендер-Аббас, системой слежения — Тегеран—Тебриз. Развитие железнодорожной сети является одним из основных направлений деятельности Организации экономического сотрудничества. До 80% внешнего грузооборота приходится на морской транспорт. Наиболее крупная из четырёх судоходных компаний — Судоходная компания ИРИ, в состав которой входит танкерная компания ИННК. Главный порт и военно-морская база на побережье Персидского залива — Бендер-Аббас (62% грузооборота). Пропускная способность иранских портов ок. 40 млн т. Перед воздушным транспортом (объём перевозок до 10 млн пассажиров и 30 млн т грузов) остро стоит проблема модернизации аэропортов и авиатехники. Крупнейшая авиакомпания — государ-

ственная «Иран Эйр». Трубопроводы имеют широко разветвлённую сеть, их общая протяжённость св. 10 тыс. км. Все транспортные сети являются государственными.

*Телефонной и телеграфной связью* охвачены все районы. И. арендует несколько каналов спутниковой связи. С кон. 1990-х гг. разрешено пользование Интернетом, число пользователей в 2002 составило 420 тыс.

Для внутренней торговли характерны наличие большого числа посредников, преобладание мелкой торговли, отсталость материально-технической базы. Своё значение продолжают сохранять базары как центры розничной и оптовой торговли. Мелкие торговцы и ремесленники объединены в аснафы. Согласно последней переписи торговых предприятий, из 1150 тыс. предприятий 878,8 тыс., или 76,4%, представляли собой мелкие заведения с числом занятых 1 чел.

Сальдо платёжного баланса по *услугам и туризму* отрицательное, хотя И. расширяет продажу услуг, особенно строительных. Программа развития туризма ограничивается преимущественно рамками экскурсионного туризма, развитие индустрии отдыха, несмотря на исключительно благоприятные природные условия, сдерживается исламскими нормами. Ежегодно в качестве туристов приезжают немногим более 1 млн чел., из них до 40% — из бывших республик Центральной Азии и Кавказа. Наиболее известный центр отдыха — остров Киш.

В результате «белой революции» было резко ограничено помещичье землевладение, ликвидирована издольная аренда. Индустриализация осуществлялась на базе использования иностранного капитала и государственного финансирования. Доля государства в ВВП в 1970-е гг. составляла 46—48%, вмешательство государства в экономику стало носить характер экспансии. После прихода к власти в 1979 духовенства тенденция к огосударствлению экономики получила религиозное обоснование. Были национализированы банки, страховые компании, иностранные и крупные отечественные предприятия. Война с Ираком (1980—88) усилила централизацию экономики, ставшей по своему характеру распределительной. Огромный вес в экономике приобрели исламские фонды, работающие на принципах благотворительных исламских организаций, которым была передана значительная часть национализированной собственности.

С нач. 1990-х гг. принят курс на создание рыночной экономики. Правительство отказалось от вмешательства в ценообразование, либерализована внешняя торговля, приняты программа приватизации, новый

закон о привлечении и защите иностранных инвестиций. Приоритетным направлением экономической политики, как и в 1980-е гг., остаётся поддержка малого предпринимательства. Поощряются все формы кооперации. Фактически кооперировано всё сельское население, в промышленности активно действуют 1,7 тыс. кооперативов.

*Денежно-кредитная сфера* имеет существенные особенности в связи с тем, что все банки являются государственными и функционируют на беспроцентной основе (закон 1983). Однако в 1999 было законодательно разрешено создание частных и иностранных банков в свободных зонах. С 2001 стали создаваться частные банки (всего 3). Работает Тегеранская фондовая биржа. До 2002 действовали два различных курса риала: импортный (или нефтяной) и экспортный, фактически приравненный к рыночному. Бюджет на 2002—03 впервые был составлен на базе единого курса. Инфляция, достигавшая в 1980-е гг. 40%, снизилась в 2002 до 14,8%.

*Налогово-бюджетная система* сложилась в 1960—70-е гг. и в годы исламского правления не претерпела принципиальных изменений. Общий бюджет состоит из текущего (на 2001/02 — 76%) и бюджета развития (24%). Значительная часть бюджетных расходов идёт на субсидии госпредприятиям и на поддержание цен (8—10%). Расходы на оборону не превышают 8% бюджетных расходов. Основной источник бюджетных средств: доходы от экспорта нефти — 53,5%. Налоговая база бюджетных поступлений не превышает 1/3. Объём бюджетных расходов в 2000/01 составлял 22,8% к ВВП, бюджетный дефицит 1,1%.

Вывоз отечественного капитала незначителен. Одним из главных препятствий ввоза иностранного капитала в И. является отсутствие необходимого законодательства и политика США в отношении И. Объём накопленных иностранных прямых инвестиций в 2000 составил всего 2,1 млн долл. США. Относительно привлекательный режим для капиталовложений — в свободных экономических зонах (СЭЗ), где допускается 100%-е участие иностранного капитала, освобождение на 15 лет от налогов, создание частных банков, страховых компаний, отделений иностранных банков. Большинство СЭЗ создано на островах и в портах Персидского залива. Крупнейшие — на островах Кешм и Киш, в Чахбехаре, Хорремшахре, Бендер-Аббасе, Бендер Имам Хомейни, в каспийских портах Энзели и Амирабаде.

Платёжный баланс в значительной мере зависит от нефтяного экспорта, с сер. 1990-х гг. (кроме кризисного 1998) имеет положительное сальдо, которое



на март 2001 составляло 12,5 млрд долл. США, на март 2002 6,0 млрд долл. США. После либерализации импортного регулирования в нач. 1990-х гг. образовался внешний долг. К нач. 2003 он сократился до 8,3 млрд долл. США. Задолженности по выплатам И. не имеет.

*Уровень жизни* близок к среднемировому, в 1999 индекс развития человеческого потенциала составлял 0,714. Главная проблема — безработица, официальный уровень которой в 2002 13,7%. Население охвачено системой социального страхования. Социальная помощь оказывается и через исламские фонды (в 2001 более 700 тыс. чел. получили помощь от Комитета имама Хомейни и Фонда обездоленных). Индекс Джини (2000) 44,9. Минимальная среднемесячная заработная плата (2000/01) 458 тыс. риалов, или 57,3 долл. США. В расходах городских семей 33,8% составляют жилищные расходы, 31% — затраты на еду, 8,9% — на одежду и обувь, до 8% — расходы на транспорт, 3% — на образование, 5% — на медицинское обслуживание. В бюджете сельских семей расходы на еду составляют почти 1/2 всех затрат (47,5%). Общие расходы городских семей на 54,3% выше сельских.

Конституционно закреплённое приоритетное направление внешнеэкономических связей — исламские страны, но фактически И. ориентируется на развитые страны как на основных потребителей нефти, а главное — как на источник капиталов и технологий. Объём внешней торговли в 2001/02 составил 42,0 млрд долл. США, в т.ч. экспорт 23,9, импорт 18,1. Объём экспорта зависит от экспорта нефти, который в 2001/02 составил 19,3 млрд долл. США, т.е. 80,8% всего экспорта. Основные покупатели иранской нефти — страны Западной Европы (35–50%) и Япония (св. 20%). Торговый баланс во 2-й пол. 1990-х гг. преимущественно активный. Несмотря на провозглашённую политику поощрения ненефтяного экспорта, его объёмы не превышают 4,5 млрд долл. США. 1/2 импорта составляют полуфабрикаты для промышленности, до 2 млрд долл. США тратится на закупки продовольствия (зерна, мяса), 3–5 млрд на импорт оборудования. Главными импортёрами являются европейские страны.

Экономические отношения с РФ включают прежде всего технико-экономическое (энергетика, нефть и газ), военно-техническое сотрудничество и внешнюю торговлю. Обороты внешней торговли — ок. 500–600 млн долл. США, в 2002/03—860 млн долл., предполагается в ближайшей перспективе довести до 1–1,5 млрд долл. США.


## Наука и культура

Введено обязательное начальное и среднее образование. В связи с провозглашением в 1980 «исламской культурной революции» были закрыты университеты, после 1983 они стали вновь функционировать, общее число высших учебных заведений достигло 150, включая педагогические и технические институты. Работает 38 университетов, из них 15 — в Тегеране. Крупнейшим является Тегеранский университет, университеты действуют почти во всех столицах останов. Число студентов вузов в 2002 — 1,5 млн чел. Доля расходов на образование 4% ВВП.

Научно-исследовательская работа сосредоточена в университетах, научных центрах крупных компаний (ИННК, Организация атомной энергетики). В структуре НИОКР преобладают прикладные исследования, большинство их связано с оборонными целями, освоением западных технологий. Расходы на НИОКР не превышают 0,5% ВВП.

Официальные каноны исламской идеологии привели к резкому сужению культурного поля, в 1979 были запрещены не только классическая музыка, театр, балет, многие фильмы, но даже и «Шах-наме» Фирдуси. С 1990-х гг. началось постепенное ослабление исламских запретов как на тематику, так и на направления искусства. В живописи, музыке заметно использование современных мировых школ. Перед выборами президента выступали рок-группы, заметно европейское влияние в живописи. На мировой уровень вышло иранское кино. Наиболее известные мастера иранского кино — Аббас Кияростами («Золотая пальмовая ветвь» в Канне за «Вкус вишни», «Бронзовый леопард» в Локарно за фильм «Где дом друга?», призы международных кинофестивалей в Берлине, Бергамо, Риме, Чикаго за фильм «Под оливами»), Маджид Маджиди («Цвет бога»), Мохсен Махмальбаф, сценарист и режиссёр фильмов «Лоточник» (1987), «Велосипедист» (1989, главная награда в Римини), «Салам, синема» (1996, Мюнхен), «Хлеб и ваза» (1996). В 2000 Большой приз Каннского фестиваля завоевала лента Самиры Махмальбаф «Школьная доска». Иранское кино, относимое критиками к элитарному, отличают высокий профессионализм и особенный философский подход к национальному характеру иранцев, их культуре, менталитету и его историческим корням.





## ЙЕМЕН (Yemen)

### Общие сведения

Официальное название — **Йеменская Республика** (*The Republic of Yemen*). Расположен в юго-западной части Аравийского полуострова. Площадь 536 869 км<sup>2</sup>. Численность населения 18,863 млн чел. (2001). Государственный язык — арабский. Столица — г. Сана (политическая, население 1410 тыс. чел., 2001), г. Аден (экономическая, население 398,4 тыс. чел.). Государственный праздник — День объединения 22 мая (1990). Денежная единица — йеменский риал.

Член ООН (ЙАР с 1947, НДРЙ с 1967), МВФ, ВОЗ, Лиги арабских стран и др.

### География

Расположен между 12° и 19° северной широты и 40° и 53° восточной долготы. На западе омывается Красным морем, на юге — Аденским заливом (Индийский океан). В северной части Индийского океана течение поверхностных вод связано с муссонами. Зимой здесь господствует западное течение, наиболее ярко выраженное в декабре и январе. От Африки Й. отделяет узкий Баб-эль-Мандебский пролив. Длина береговой линии 1906 км. Берега на западе малорасчленённые, не имеют удобных гаваней для больших судов. На юго-востоке столовые возвышенности, близко подходящие к побережью, образуют обрывистые скалистые берега с рядом крупных, выдающихся в море мысов.

Й. принадлежит несколько островов: Сокотра в Индийском океане, Перим в Баб-эль-Мандебском проливе и Камаран в Красном море. На севере и северо-востоке граничит с Саудовской Аравией, на востоке — с Оманом.



*Территория* Й. расположена в основном на плато. На западе страны протянулись высокие (2000—3000 м, высшая точка — Эн-Наби-Шаиб, 3760 м) Йеменские горы. Вдоль побережья Красного моря и Аденского залива пролегает пустыня Тихама. На востоке расположены невысокие плоскогорья и пластовые возвышенности. Восточные склоны полого переходят в пустынную равнину Руб-эль-Хали.

*Недра страны* содержат запасы нефти и природного газа, золота, железной, медной, полиметаллических руд, гипса, каменного угля, кварца, серы, полудрагоценных камней. Они пока слабо исследованы.

Преобладающая часть территории занята безводными песчаными и каменистыми почвами.

*Климат* Й. относится к тропической климатической зоне, однако он неодинаков в различных районах страны. В горах умеренный, в южной пустыне — очень жаркий, а летние и зимние ветры часто приносят песчаные бури. Средняя температура июня — +21°–32°С, а средняя температура января +20°–25°С. Количество осадков колеблется от 40 до 1000 мм в год. На северо-востоке дождь не выпадает годами. В горах, отделяющих пустыню от береговой равнины, зимой идут обильные дожди.

На территории Й. фактически отсутствуют постоянно действующие водотоки и водоёмы. Незначительный постоянный водоток имеется лишь в вадии Хаджар. Основная масса воды, пригодной для питья и хозяйственных нужд, сосредоточена под землёй.

*Растительный мир* чрезвычайно беден. Исключением составляет остров Сокотра в Индийском океане с

тропической растительностью, среди которой выделяется древовидное алоэ, используемое для изготовления лекарственного сырья. Плоскогорья и возвышенности представляют собой пустыни и полупустыни с оазисами. Флора пустынных районов представлена однолетними и многолетними травами, кустарниками и низкорослыми деревьями. На склонах гор произрастает кустарниковая растительность (акация, мимоза и др.). В отдельных районах произрастают манго, кокосовая и финиковая пальмы.

*Животный мир* представлен в основном обитателями пустынь. В стране водятся газель, волк, гиена, дикая кошка, лиса, коцур, много ящериц и змей. Из наиболее крупных хищников известен аравийский барс. Большая часть животных в жаркое время года ведёт ночной образ жизни. В прибрежных водах имеется много видов промысловых рыб.

### Население

Динамика населения (млн чел.): 1959 — 4,5; 1986 — 9,3; 2001 — 18,863.

Рождаемость 43,3‰, смертность 9,31‰, детская смертность 66,78 чел. на 1000 новорождённых (2002, оценка). *Половозрастная структура населения*: 0—14 лет — 47% (мужчин 4469 тыс., женщин 4318 тыс.); 15—64 года — 50,1% (мужчин 4784 тыс., женщин 4587 тыс.); 65 лет и старше — 2,9% (мужчин 273 тыс., женщин 270 тыс.) (2002). По данным последней переписи 1994, городское население составляло 3423 тыс. чел., сельское — 11 170 тыс. Возраст выхода на пенсию: для мужчин — 60 лет, для женщин — 55 лет. Среди населения в возрасте 15 лет и старше грамотно 38%, в т.ч. 53% мужчин, 26% женщин (1990).

*Основное население* Й. — йеменские арабы. Основной язык — арабский (существует несколько сильно отличающихся друг от друга наречий).

Большинство населения — 63% — исповедует ислам (среди мусульман сунниты составляют 53%, шииты — 46%), остальные — иудаисты, христиане и индуисты. В горах проживает небольшое количество исмаэлитов.

### История

Й. имеет богатую историю — королевство Минэ просуществовало с 1200 по 650 до н.э. Его главным богатством были благовония и пряности. В 10 в. до н.э. возникло королевство Саба, на территории которого находились королевства Катабан и Хадрамот. Последним из великих династических государств было королевство Химьяр, просуществовавшее с 1 в. до н.э. до 500 н.э.

С 4 по 6 вв. н.э. Й. был оккупирован Абиссинским королевством (современная Эфиопия), а позже Персией. В 7 в. началась эра ислама: арабские правители управляли страной вплоть до 16 в. В 16 в. португальцы захватили остров Сокотра и оттуда безуспешно пытались овладеть Аденом. Позднее египетские мамлюки захватили Сану, однако Аден им не подчинился. В 1517 Османская империя покорила Египет, а в 1538 — большую часть Й., который находился под их властью почти столетие.

Процесс разделения Й. на два государства начался с захвата англичанами Адена в 1839 и с повторной оккупации Саны Османской империей в 1849. Во 2-й пол. 19 в. обе державы укрепляли свои позиции, и в нач. 20 в. была проведена граница, разделившая регион на Северный Й. и Южный Й. Северный Й. провозгласил независимость в 1918 и до 1962 был конституционной монархией. В 1962 была провозглашена Йеменская Арабская Республика. Южный Й. оставался под властью Великобритании до 1967, и в 1970 была провозглашена Народно-Демократическая Республика Йемен. 21 мая 1990 две страны воссоединились.

### Государственное устройство и политическая система

Й. — республика. Действует Конституция 1991, с поправками 1994, 2001.

Территория страны делится на 19 провинций (мухафазов): Абьян, Аден, Аз-Зали, Аль-Байза, Аль-Ходейда, Аль-Джаф, Аль-Махра, Аль-Махвит, Амран, Замар, Хадрамаут, Хаджа, Эбб, Лахдж, Маариб, Сана, Шабва, Таиз, Хегге.

*Наиболее крупные города*: Сана, Аден, Ходейда, Таиз.

Согласно новой конституционной поправке 2001 в стране был создан двухпалатный законодательный орган. Состоит из Консультативного совета (Шура), включающего 111 членов, назначаемых президентом, и палаты представителей (депутатов) — 301 член, которые выбираются прямым голосованием на срок 5 лет. *Высший законодательный орган* — Консультативный совет. Его возглавляет Абдаль-Азиз абд аль-Гани. Палату депутатов возглавляет Абдалла Бен Хусейн аль-Ахмар.

*Глава государства* — президент — маршал Али Абдулла Салех (в качестве президента Объединённого Й. с 21 мая 1990). Глава правительства — премьер-министр Абд аль-Кадир Ба Джамал (с 4 апреля 2001).

Президент избирается прямым голосованием на срок 7 лет, премьер-министр и его заместители назначаются президентом по совету премьер-министра.

*Выдающиеся государственные деятели:* президентом Северного Й. — Йеменской Арабской Республики был Ибрагим Мохаммед аль-Махди; председателем Президентского совета Южного Й. — НДРЙ — член Национального фронта Салем Рубея Али (оба были убиты в 1978).

*Исполнительная и законодательная власть административных единиц.* Во главе каждой провинции стоит губернатор, назначаемый президентом. Ему принадлежит высшая исполнительная власть в провинции. Губернатор персонально ответствен за выполнение в провинции всех законов, указов и распоряжений центральных властей. В своей деятельности он опирается на провинциальный совет (маджлис аль-махалли), председателем которого является, и органы власти в мудириях и марказах, на которые делится провинция. Провинциальный совет способствует в пределах своей компетенции осуществлению общей государственной политики и занимается вопросами экономического, социального и культурного развития провинции.

*Главный представитель государственной власти в мудириях* — мудир ам. Он назначается президентом и осуществляет те же функции, что и губернатор, только в пределах мудирии. В своей деятельности он опирается на совет мудирии и помощников, которые являются представителями власти в марказах. Провинциальные советы и органы власти в мудириях и марказах избираются населением. В феврале 2001 были проведены первые выборы в местные органы власти, целью которых была децентрализация власти в стране.

В Й. насчитывается 12 *политических партий*, из них наиболее известные: Всеобщий народный конгресс (ВНК), возглавляемый президентом А.А.Салехом, Йеменское объединение в защиту реформ, Йеменская социалистическая партия, Юнионистская партия народного освобождения, Национальная арабская социалистическая партия Баас.

*Ведущие организации деловых кругов* представлены в основном государственными организациями, корпорациями и компаниями, в которых в различных пропорциях присутствуют государственный, частный, а в некоторых случаях и иностранный капиталы. Наиболее значительные из них: Foreign Trade Corporation, General Board for Agricultural Research, National Corporation for Foreign Trade, National Corporation for Home Trade, Yemen Co. for Industry and Commerce, General Board for Agricultural Development и др. Имеется Федерация торговых палат, торговые палаты в

Ходейде, Таизе, торгово-промышленная палата в Сане. Наиболее крупные компании «Халиль Саид» (в пищевой промышленности), «Аль-масса аль-харджия лиль-Хубуб» (хлебопекарная), «Ширка аль-ватания ли-т-тук ва-с-сиджар» (табачная) и др.

Заметная роль в экономической и общественно-политической жизни отводится профсоюзам. Главный профсоюзный орган — «Иттихад накабат аль-умма аль-йемения». Одновременно с ним существуют и отраслевые профсоюзные объединения: экономистов, инженеров, сельскохозяйственных рабочих, писателей и пр. Социальная структура характеризуется наличием ещё не оформившихся окончательно слоёв и групп промежуточного — от традиционного к современному — типа общества. Идёт процесс формирования таких социальных групп, как предприниматели, рабочие, интеллигенция и др.

*Внутренняя политика* направлена на создание экономики, отвечающей современным реалиям, в частности процессу глобализации, путём инвестирования доходов от экспорта нефти и газа в производственную сферу, создание новых рабочих мест, улучшение условий жизни коренного населения.

*Внешняя политика* строится на принципах мирного сосуществования с различными государствами, укрепления общеарабского единства и сотрудничества.

*Вооружённые силы* Й. образовались путём слияния армий ЙАР и НДРЙ, которое реально началось лишь после окончания гражданской войны между северной и южной частями страны в 1994. В 1998 Вооружённые силы Й. насчитывали 66,3 тыс. чел., в т.ч. (в тыс. чел.): Сухопутные войска — 61; ВВС — 3,5; ВМС — 1,8. Численность резервистов — 40 тыс. чел. Кроме того, в стране имелись отряды Министерства национальной безопасности (50 тыс. чел.) и вооружённые формирования племён (20 тыс. чел.).

Й. имеет дипломатические отношения с РФ. Первый договор о дружбе и торговле между СССР и Й. был заключён в 1928. Дипломатические отношения установлены в 1955. Посольство СССР в ЙАР (в г. Сане) было открыто в 1962.

#### Экономика

Й. — аграрная страна. ВВП в текущих ценах 8,5 млрд долл. США, на душу населения 459 долл. (2001). На долю сельского хозяйства, включая лесное хозяйство, охоту, рыболовство, приходилось 15,3% ВВП, горнодобывающей промышленности — 33,8%, обрабатывающей — 7,5%, сферы услуг — 19,4%, на торговлю, рестораны и отели — 8,6%. Доля в мировом ВВП в 1998 — ме-



нее 0,01%. Численность экономически активного населения 4119 тыс. чел. (1999). Большая часть его занята в сельском хозяйстве — 48,4%, в торговле, ресторанах и отелях — 10,8%, в сфере социальных услуг — 10%, в государственной администрации — 9,4%.

Наиболее развитыми отраслями промышленности являются нефтедобывающая и нефтеперерабатывающая, энергетическая, хлопкоочистительная, текстильная, пищевкусовая (в т.ч. предприятия по обработке кофе, производству табачных изделий и пр.). Кроме того, развито кустарно-ремесленное производство домашней утвари, тканей, кожаных-обувных, гончарных и ювелирных изделий, холодного оружия.

Основная отрасль *сельского хозяйства* — земледелие. Главная сельскохозяйственная культура, выращиваемая на экспорт, — кофе; возделывают также финиковую пальму, виноград, фруктовые деревья (инжир, абрикосы, манго, гранаты), технические и ароматические культуры (кунжут, хлопчатник, табак, имбирь). Главные продовольственные культуры — дурра, ячмень, пшеница, кукуруза, бобовые, овощи. В пустынных и полупустынных районах на юге и юго-востоке страны развито оазисное земледелие (зерновые, технические культуры, овощи, тропические фрукты, кокосовая и финиковая пальмы). Развито скотоводство: овцы, козы, крупный рогатый скот, главным образом зебу, а также верблюды, ослы. В районе Джебель — пчеловодство. Географическое положение страны, значительная протяжённость береговой линии способствуют развитию рыболовства, морского промысла, добычи жемчуга.

Железные дороги в Й. отсутствуют. Протяжённость шоссейных дорог 69 263 км, из них лишь 9963 км с твёрдым покрытием (мощёные). Протяжённость нефтепроводов 644 км для сырой нефти и 32 км для нефтепродуктов. Основные порты: Аден, Ходейда, Аль-Мукалла, Ас-Салиф, Рас Исса, Ништун. Аден широко известен в мире как крупный бункеровочный и торговый порт. Торговый флот насчитывает 44 судна общей вместимостью 73,8 тыс. т.

В стране 49 аэропортов, в т.ч. с мощёными взлётно-посадочными полосами — 16. В 1998 было перевезено 765 тыс. пассажиров. Объём грузоперевозок 120 млн ткм.

Протяжённость телефонных линий в 1999 составляла 291 359 км, число мобильных сотовых телефонов — 32 042. Имеется мобильная связь GSM, осуществляемая через спутниковые наземные станции. После объединения обеих частей Й. была поставлена задача со-

здания национальной телекоммуникационной сети. В настоящее время имеются радиостанции (АМ 6, АМ 1, две коротковолновые). В стране насчитывается 470 тыс. телевизоров. Число пользователей Интернета — 17 тыс. (2002).

Широко развиты оптовая и розничная торговля, сфера услуг. Оптовая торговля осуществляется Министерством торговли и организацией «Аль-Муассаса аль-Аскария». В стране много базаров, в т.ч. сук аль-мельх, сук аль-кат, сук аль-айдрус, торговых лавок. В Сане процветает крупное ремесленное производство, изделия которого продаются на знаменитом рынке золота, серебра, кожи и ковров. Туризм в Й. развит меньше, чем в других странах Ближнего и Среднего Востока.

До объединения в НДРЙ у власти находилась Йеменская социалистическая партия, и экономическая политика основывалась на господстве государственного сектора в хозяйственной жизни страны, централизованном планировании. Международное сотрудничество ограничивалось в основном связями со странами социалистического лагеря. Такая экономическая политика играла в ряде случаев негативную роль, так как не способствовала совершенствованию производственного потенциала, не использовала возможности частного сектора для решения задач преодоления хозяйственной отсталости и пр. Прямо противоположную картину являла собой северная часть Й. Здесь, в ЙАР, проводилась рыночная экономическая политика, при которой инвестиционные возможности предоставлялись как государственному, так и частному национальному капиталу. Более широкими были и внешнеэкономические связи. Основными целями программы социально-экономических преобразований после объединения Южного и Северного Й. были: преодоление тяжёлых последствий раскола страны, проведение политической, экономической, финансовой и административной реформ, выработка альтернативы прежним моделям развития. Был намечен курс на постепенную либерализацию экономики. Основные цели социальной политики: расширение систем образования, здравоохранения, повышение жизненного уровня населения.

Контроль за эмиссией денег и денежным обращением в стране осуществляет Центральный банк Й. Имеются также коммерческие и специализированные банки. Резервы ЦБ в 2001 исчислялись в 3672,7 млн долл., в т.ч. в иностранной валюте — 3639,6 млн долл., в специальных правах заимствования МВФ — 18,5 млн и в золоте 14,6 млн долл. Количество денег в обращении — 282,7 млн риалов.

По оценке на 2001, доходы государственного бюджета составили 3 млрд долл., расходы 3,1 млрд. По бюджету на 1999 доходы составили 360,7 млрд риалов, расходы 342,9 млрд. Основные статьи доходов бюджета в 1999 — налоги, сумма которых составила 89,7 млрд риалов (24,8% всех доходов), в т.ч. прямые 32,1 млрд и косвенные — 59,4 млрд риалов. Основные статьи расходов (в % к общей сумме): на государственную администрацию, госсубсидии, безопасность (33,7), образование (21,3), оборону (17,8), на обслуживание государственного долга (12,9). Внешний долг 4,7 млрд долл. США (2001).

Уровень жизни населения остаётся одним из самых низких в мире. Не все жители могут найти работу на родине и вынуждены уезжать на заработки за границу, главным образом в Саудовскую Аравию. Средний уровень заработной платы в промышленности в 2000 — 700 долл. США в месяц. Индекс потребительских цен в 1999 составил 264 (1994=100). Расходы на частное потребление в 2000 составили 57,7%, на государственное 14%, валовые капиталовложения 18,2% от ВВП.

Й. экспортирует сырую нефть, кофе, сушёную и солёную рыбу. Основные партнёры по экспорту: Таиланд (34% общего объёма экспорта), Китай (26%), Южная Корея (14%), Сингапур (9%), Япония (3%). Й. импортирует в основном продовольствие и живой скот, машины и оборудование, транспортные средства, химикаты и пр. Стоимость им-


порта — 3 млрд долл. США (2001). Основные партнёры по импорту: Саудовская Аравия (10% общей стоимости), ОАЭ (8%), Франция (7%), США (7%), Италия (6%) (1999).

### Наука и культура

Число учащихся всех трёх ступеней образования в 1996/97 учебном году составило 3120 тыс. чел. Число преподавателей всех форм обучения в 1999/2000 учебном году 131 836 чел., доля расходов на образование в общих расходах государства — 20,9% (1999). В Санае имеется университет, в Адене — университет и институт музыки.

Й. имеет богатые архитектурные традиции. Санаа является одним из красивейших арабских городов. Здесь соседствуют белокаменные и глинобитные дворцы, мечети и базары. Здания украшены восточным орнаментом и узорными каменными решётками. В г. Санае и Шибам интерес представляют глиняные небоскрёбы. Среди других достопримечательностей — республиканский дворец (бывший дворец имама) в Санае, там же старый город, окружённый крепостными стенами, знаменитый рынок золотых, серебряных украшений, ковров и пр. Почти в каждом городе имеется несколько мечетей. Только в Санае их насчитывается более 40, главной из которых является Большая мечеть — одна из святынь мусульман-зайдитов. В старой части г. Ходейда сохранились ворота Баб аль-Мушриф и Большая мечеть.





## KATAP (Qatar)

### Общие сведения

Официальное название — **Государство Катар** (*Даулям Катар, State of Qatar*). Расположен в Юго-Западной Азии, в северо-восточной части Аравийского полуострова, выдвинут далеко в Персидский залив. Территория страны включает полуостров К. и ряд небольших прилегающих островов общей площадью 11,437 тыс. км<sup>2</sup>. Численность населения св. 800 тыс. чел. (оценка 2003). Государственный язык — арабский. Столица — г. Доха (313 тыс. чел., 1998). Государственный праздник — День независимости 3 сентября (с 1971). Денежная единица — катарский риал (содержит 100 дирхамов).

Член ООН (с 1971), ЛАГ (с 1971), МВФ, МБРР, ОПЕК, ОИК, ОАПЕК, ССАГПЗ (с 1981) и др.

### География

Расположен между 50°45' и 51°35' восточной долготы и 24°45' и 26°10' северной широты. С севера, запада и востока омывается водами Персидского залива. Побережье представляет собой изрезанную береговую линию протяжённостью 563 км. Большое количество коралловых рифов (иногда шириной до 4 км) делает его труднодоступным. К. граничит на юге с Саудовской Аравией, на море — с Бахрейном и ОАЭ (эмират Абу-Даби). Рельеф территории прост и расположен на понижающемся к морю невысоком пустынном плато Аравийского полуострова. Залежи полезных ископаемых — нефти и природного газа — имеют мировое значение. *Почвы* в основном песчаные и известняковые. Природа отличается жарким и засу-



шливым *климатом*, отсутствием постоянно текущих рек и естественных водоёмов. В период дождей (декабрь — январь) вода накапливается в сухих руслах (вади), самое крупное из которых Машриб проходит около столицы. Летом (май—октябрь) температура в полдень поднимается до 45°С при влажности воздуха 85–90%. В это время часты песчаные бури. Зима (декабрь—март) умеренно тёплая, днём +15–25°С, ночью до +10°С. Из-за сложных климатических условий растительный и животный мир К. крайне скуден. В этом районе находятся очаги распространения саранчи. В водах К. водится более 70 видов промысловых рыб: тунец, ставрида, макрель, сардина. В районе коралловых рифов издавна добывают жемчуг.

### Население

До открытия нефтяных месторождений число жителей не превышало 20 тыс. чел. Рождаемость 15,6‰, смертность 4,43‰, детская смертность 20 чел. на 1000 новорождённых, *продолжительность жизни* 73,14 года (женщин 75,76, мужчин 70,65 года) (2003). *Возрастная структура населения*: 0–14 лет — 24,7% всех жителей страны, 15–64 года — 72,4%, 65 лет и старше — 2,9%. Основная часть населения (более 90%) сосредоточена в столице и других крупных городах.

Для демографической ситуации К. характерен малый удельный вес коренного населения (1/6 часть) в общей массе людей, прибывших из других стран в качестве наёмной рабочей силы и обслуживающего персонала. Это порождает много проблем, связанных с обеспечением национальной безопасности и сохране-

нием катарской самобытности. *Этнический состав* страны очень неоднороден: арабы 40%, пакистанцы 18%, индийцы 18%, иранцы 10%, другие — 14%. Языки: арабский, английский — в качестве второго языка.

Государственная религия К. — ислам, принятый в 628. Его канонами проникнута вся жизнь местного населения. Коренные жители К. исповедуют суннизм ханбалитского «мазхаба» — религиозно-правовой школы, считающейся наиболее жесткой. Часть их является последователями учения шейха Ибн Аль-Ваххаба (ханбализм в его крайнем выражении). Небольшая часть населения — шииты. В настоящее время за счёт притока иностранных рабочих около половины населения страны придерживается индуизма, буддизма и христианства.

### История

Земли современного К. были заселены с глубокой древности. Наиболее ранние археологические находки датируются концом 4 тыс. до н. э. и подтверждают существование здесь развитой и процветающей цивилизации. После принятия в 7 в. ислама вместе с остальными жителями Персидского залива территория К. вошла в состав Арабского халифата — Омейядов, позднее Аббасидов. В нач. 16 в. на берегах Персидского залива появились первые европейские колонизаторы, среди которых наиболее активными оказались Португалия и особенно Великобритания. После длительного сопротивления шейх К. в 1868 был вынужден заключить с Великобританией «Договор о вечном мире», фактически закрепивший её колониальное господство. С 1871 К. был вновь оккупирован Османской империей, назначившей там своего губернатора. Но в реальности страной управлял шейх Касем бин Мухаммед, основавший династию ныне правящего в К. рода Аль Тани (с 1878). Согласно официальным данным, семья Аль Тани происходила из племени тамим (современная Саудовская Аравия) и эмигрировала на полуостров в нач. 18 в. Воспользовавшись 1-й мировой войной, Великобритания заставила Турцию отказаться от притязаний на К., и в 1916 новый правитель К. шейх Абдаллу ибн Касема Аль Тани подписал договор об установлении английского протектората. В 1935 правителей К. вынудили заключить концессионное соглашение с британской «Петролеум Девелопмент оф Катар», дававшее ей в течение 75 лет практически неограниченные и бесконтрольные права на разведку, добычу и продажу нефти и газа, строительство промышленных объектов, ввоз иностранных рабочих. Весь традиционный уклад веками складывавшейся эконо-

мики страны был нарушен, что привело к резкому обнищанию местного населения. К кон. 1960-х гг. кризис колониальной политики Великобритании стал очевиден. Её попытка сохранить своё влияние в регионе путём создания федерации из девяти эмиратов: Бахрейна, К. и семи эмиратов Договорного Омана провалилась. Страны не смогли договориться между собой и вслед за Бахрейном 3 сентября 1971 К. провозгласил свою независимость. Следующим шагом уже независимого К. стало вступление в сентябре 1971 в ЛАГ и ООН. 22 февраля 1972 премьер-министр страны шейх Халифа с согласия Совета старейшин назначил себя эмиром К., объявив находящегося за границей правящего шейха Ахмеда низложенным. Новая власть продолжила начатые реформы, уделив особое внимание модернизации экономики. В 1995 престол унаследовал сын эмира Халифа — Хамад бин Халифа Аль Тани. Молодому эмиру удалось решить многолетние пограничные споры с соседним Бахрейном и Саудовской Аравией. Обострение отношений с Бахрейном произошло в марте 1982 из-за территориальной принадлежности островов Хавар и района Фашт ад-Дибаль. После слушаний в Гаагском суде в марте 2001 был принят вердикт, по которому Хаварские острова отошли Бахрейну, а отмели Фашт ад-Дибаль были переданы К. В 1992 из-за событий в приграничной области возник конфликт между К. и Саудовской Аравией. После длительного урегулирования К. в марте 2001 подписал карты с демаркационной линией между двумя странами, где было окончательно утверждено разграничение морских и сухопутных границ.

### Государственное устройство и политическая система.

Официально К. — суверенное арабское государство с абсолютной монархией. В стране действует временная Конституция, принятая 2 апреля 1970. Вся полнота власти в стране принадлежит эмирам из династии Аль Тани и может передаваться по наследству только шейхам из этого рода. По *административному делению* страна состоит из 10 муниципалитетов (баладият): Ад-Давва, Аль-Джувария, Аль-Джумалия, Аль-Хор, Аль-Вакра, Ар-Райян, Джарайян аль-Батна, Аш-Шамаль, Умм Саид, Умм Салаяль. Главе муниципалитета на его территории подчинены все государственные учреждения и ведомства, также в его функции входит ведение всех административных дел. Правитель К. — эмир Хамад бин Халифа Аль Тани (с июня 1995). *Исполнительной властью* в стране является Совет министров (17 человек с сентября 1992), который



также возглавляет эмир. Он назначает и смещает министров, несущих перед ним личную ответственность за политику государства и работу министерств. Помимо этого, эмир является верховным главнокомандующим страны. В 1972 эмир Халифа бин Хамада Аль Тани в соответствии с принятой временной Конституцией создал специальный Консультативный совет (Шура). С 1988 этот орган состоит из 35 человек, избираемых сроком на 4 года и назначаемых эмиром из числа представителей, выбранных при ограниченном избирательном праве. По Конституции они имеют право обсуждать и давать рекомендации по принятию законов, разработанных Советом министров, запрашивать министерства по внешним и внутривнутриполитическим вопросам, включая проекты бюджета. В их функции входит рассмотрение государственных и гражданских дел, после чего они выносятся на одобрение министров и эмира. Однако по закону Консультативный совет не может обладать реальной или законодательной властью.

В марте 1999 в К. впервые прошли выборы 29 членов в Центральный муниципальный совет, следующие выборы состоялись в апреле 2003. В июле 1999 эмир создал специальный комитет из 32 человек для разработки проекта постоянной Конституции страны. В июле 2002 проект был представлен на рассмотрение эмиру, после чего был полностью одобрен на референдуме в апреле 2003. В стране запрещена деятельность любых политических партий и профсоюзов. Также запрещена и преследуется по закону дискриминация по расовому, этническому или религиозному признаку. Высшей судебной инстанцией страны является апелляционный суд, чьи решения утверждаются эмиром и пересмотру не подлежат.

К ведущим организациям деловых кругов относятся крупнейшие банки и промышленные компании страны: Катарская нефтяная компания (QP), Катарская нефтехимическая компания (QAPCO), QATARGAS, Катарская сталелитейная компания (QASCO), Катарская промышленная компания (QIMCO) и др. В настоящее время внутренняя политика страны направлена на диверсификацию промышленной базы, использование местных природных ресурсов, уменьшение зависимости от импорта товаров, увеличение видов экспортной продукции. Национализация нефтяной промышленности в 1973, после которой доходы страны резко возросли, позволила правительству провести ряд существенных изменений и в социальной сфере. Реформы были про-

ведены в области здравоохранения, жилищного строительства, в сфере коммунальных услуг, пенсий и пособий. В нач. 1980-х гг. была осуществлена новая крупная программа по улучшению социальной жизни населения, все услуги на медицинское обслуживание и образование стали бесплатными. В мае 1989 по указанию эмира был сформирован Совет по планированию, призванный улучшить координацию планов по социально-экономическому развитию К. Была объявлена цель — уменьшить зависимость от нефтяного сектора, но и в настоящее время экономика К. остаётся полностью ориентированной на экспорт нефти и природного газа.

В области внешней политики К. придерживается принципов движения неприсоединения, членом которого является с 1971. К. выступает за диалог между странами, основанный на принципах взаимного доверия и невмешательства в дела суверенных государств. Большое значение для внешней политики К. имеют его отношения с арабскими странами. Наиболее тесные связи существуют у К. с соседней Саудовской Аравией. В 1992 К. заключил пакт об обороне с США. Аналогичное соглашение было заключено с Великобританией (1993) и Францией (1994). Всё более укрепляющиеся связи К. с США и Францией показывают стремление властей обрести широкую военную поддержку ведущих мировых держав. Во время 2-й войны в Персидском заливе (март-апрель 2003) К. предоставил США свои военные базы и занял проамериканскую позицию.

Всё возрастающая политическая напряжённость в регионе вынудила правительство К. обратить пристальное внимание на создание эффективной системы самообороны. Вооружённые силы страны состоят из армии, Военно-морских и Военно-воздушных сил. Их общая численность на август 2001 12,33 тыс. чел. В стране существует обязательная воинская повинность для всех мужчин в возрасте от 18 до 35 лет. Срок военной службы составляет 12–24 мес. В 2000/01 расходы на оборону увеличились до 723 млн долл. США, что составило 10 % ВВП. Основным поставщиком оружия в К. — Франция (танки, авиация), меньшую долю имеет Великобритания (военные корабли).

К. имеет дипломатические отношения с РФ (установлены с СССР в 1988).

### Экономика

Найденная в К. нефть (1939) и её промышленная добыча (с 1949) кардинально изменили ситуацию в стране, позволив достичь беспрецедентных темпов эко-

номического роста. На сегодняшний день нефть составляет более 55% ВВП, 85% доходов экспорта и 70% всех государственных доходов. Доказанные резервы нефти 14,5 млрд барр. (2002). Благодаря добыче нефти ВВП на душу населения в К. сравним с ведущими западными промышленными странами. Помимо нефти всё большее значение приобретает добыча и экспорт природного газа, запасы которого, по различным оценкам, превышают 21 трлн м<sup>3</sup> (2-е место в мире по объёму после РФ). Обнаруженные в гигантском месторождении Норт Филд запасы позволят газовой промышленности развиваться прежними ускоренными темпами и обеспечить необходимое количество газа для его прохождения по планируемым газопроводам в Кувейт и ОАЭ. Добыча газа в К. возросла с 19,6 млрд в 1998 до 32,5 млрд м<sup>3</sup> в 2001.

В 2000 активное сальдо внешнеторгового баланса К. составило 7 млрд долл. Это произошло в основном из-за высоких мировых цен на нефть и постепенного повышения экспорта газа. Этот излишек сохранился и в 2001.

К. со дня объявления своей независимости поддерживает высокие темпы роста ВВП. В среднем они составляют 8–10% в год. Объём ВВП К. с 510 млн долл. США (1972) вырос до 7,17 млрд долл. США (1995), т.е. более чем в 14 раз. Динамика роста объёма ВВП полностью зависит от состояния мирового рынка энергоносителей и цен на нефть. Для К. период общего спада в мировом хозяйстве и, как следствие, заметного сокращения потребления нефти совпал с падением объёма ВВП внутри страны (4930 млн долл. США в 1985 против 5773 млн долл. США в 1979). Аналогично ВВП колебался рост национального дохода на душу населения: в 1982 он достиг 19 тыс. долл. США, что позволило стране занять одно из первых мест в мире по этому показателю; в 1995 из-за спада на рынке топлива он равнялся 12 тыс. долл. США. По данным на 2002, ВВП 17,2 млрд долл. США, темпы прироста ВВП 3,4%; ВВП на душу населения 21,5 тыс. долл. США. Инфляция 1,9% (2002), безработица 2,7% (2001).

Отраслевая структура экономики: по вкладу в ВВП (%), 1996): сельское хозяйство 1, промышленность 49, сфера услуг 50. Структура ВВП по занятости (%), 2000): сельское хозяйство 0,4, промышленность 67,6, сфера услуг 32.

Помимо нефтегазовой промышленности, составляющей основу экономического благосостояния страны, широкое развитие получила энергетика. Суммарная мощность электростанций оценивалась в 1863 МВт (2000), производство электроэнергии составило 9,264 млрд кВт-ч (2001). К. предоставляет электро-

энергию, отпускаемую для бытовых нужд своих граждан, бесплатно. Для К. важной задачей является опреснение воды (более 113 млн галлонов в день на 2000). Успешно развиваются строительный бизнес, производство стройматериалов, цемента. В К. действуют три промышленных зоны: Умм Саид (нефтепереработка и нефтехимия, в последнее время также металлургическая и газовая промышленность); Доха (малый и средний бизнес, ремонтные мастерские, бытовое обслуживание, производство продуктов питания); новая зона в Рас Лаффане (переработка и транспортировка газа).

Неблагоприятные климатические условия и наличие в стране только пустынных и полупустынных земель обусловили весьма ограниченное использование агропромышленного комплекса.

Совокупная площадь обрабатываемых земель ок. 7,6 тыс. га, или 3% общей площади, доля абсолютно непригодных угодий составляет 91,6% всей территории страны. По данным ФАО, в 2000 К. произвёл 4100 т ячменя, 1800 т кукурузы, 53 400 т овощей и бахчевых культур, 18 000 т фруктов и фиников; в животноводстве: 35 900 т молока, 4100 т мяса птицы, 7400 т мяса баранины. Наиболее традиционной и успешной отраслью сельского хозяйства является рыболовство — 4207 т (2000).

В К. отсутствуют железные дороги. Общая протяжённость шоссежных дорог 1230 км, из них с покрытием 1107 км. Общая протяжённость трубопроводов более 892 км (1997), в т.ч. св. 187 км — для перекачки нефти и более 700 км — для подачи газа. Морской транспорт играет доминирующую роль в перевозке грузов, на него приходится более 70% импортных грузов и 100% экспорта нефти и газа. Коммерческое судоходство насчитывает 25 только крупных судов общим тоннажем 679 081, среди них 10 сухогрузов, 6 нефтяных танкеров, 7 контейнеровозов, 2 перевозчика нефти и руды (2002). Главный порт страны — Доха (в сер. 1990-х гг. общая протяжённость причалов составила 1699 м) и подвергшийся полной реконструкции порт Умм Саид. В К. построено 4 аэропорта. Самый крупный международный аэропорт находится рядом со столицей (в 2000 принял 2,6 млн пассажиров), остальные используются только для внутренних перевозок. В 2001 «Катарские авиалинии» насчитывали 15 воздушных судов. Власти К. планируют наращивать объём грузоперевозок и довести число воздушных судов до 22 (2006). В 1998 страну посетило ок. 451 тыс. туристов, но сама индустрия невелика из-за слаборазвитой инфраструктуры.

В К. наряду с традиционными системами связи в последнее время помимо обычной телефонной (167 400 пользователей, 2001), успешно развиваются мобильная связь (178 800, 2001) и Интернет (40 000 пользователей в 2001). Катарское радио существует с 1968, число радиоприёмников составило в 1997 256 000 — один из первых показателей на арабском Востоке. Национальное телевидение появилось в 1970, ведёт свои программы по 3 каналам и насчитывает 520 000 телезрителей (2000). Страна имеет собственную спутниковую связь, хорошо известен спутниковый телеканал «Аль-Джазира».

Особенности современной экономики К. — наличие дешёвой энергии, больших инвестиций и дефицита местных трудовых ресурсов. Это делает экономику К. энерго- и капиталоемкой, но трудосберегающей. Страна узко ориентирована на нефтехимию, нефтепереработку, развитие газового сектора, банковское дело. Поскольку К. — абсолютная монархия, эмир вместе с советниками и кабинетом министров лично занимается государственным урегулированием основных пропорций экономического развития, стимулирует к развитию частный сектор, следит за участием государства в промышленно-финансовой деятельности. В области социальной политики К. предоставляет гражданам своей страны целый ряд привилегий и материальных льгот, право на бесплатное образование, здравоохранение, профессиональную подготовку и др.

Национальная финансовая система зародилась в 1971 сразу после объявления К. своей независимости. До этого вся финансовая деятельность контролировалась английскими банками. В настоящее время в стране успешно действуют 16 банков и 8 страховых компаний. Катарский Центральный банк контролирует всю экономическую и финансовую деятельность в стране, регулирует денежное обращение, выпускает новые банкноты. Банк существует с 1966 (капитал равен 1,14 млрд кат. риалов). Среди других крупнейших банков — Национальный банк К. (образован в 1965) с капиталом 1,038 млрд кат. риалов. Курс катарского риала относительно доллара США в течение последних лет стабилен и равняется 3,64.

Бюджет К. тесно связан с уровнем цен на нефть и уровнем производства. Резкий рост доходов от нефти в 1970-х гг. вызвал большой избыток в бюджете, что позволило К. начать значительные промышленные программы и новые инфраструктурные проекты. В 2001/02 бюджет обеспечивал доход в 18,057 млрд кат. риалов,

расход в 17,560 млрд, профицит 497 млн кат. риалов (при средней цене на нефть в 16,5 долл. за барр.).

Внешний долг К. обусловлен займами для покрытия дефицита государственного бюджета. К кон. 2001 внешний долг вырос до 13,223 млрд долл. США, из них 7,305 млрд долл. были непосредственно государственным долгом. По западным оценкам, выплата долга должна вырасти до 1,435 млрд долл. США в 2002 (в 2 раза больше, чем в 1998), но запланировано постепенное уменьшение до 380 млн долл. США к 2005.

Уровень жизни населения К. благодаря увеличению роста экспорта нефти и газа за последние годы неизмеримо вырос. Общая сумма заработной платы в промышленности в 2000 составила 240 млн долл. США. Средняя заработная плата промышленного рабочего соответственно была 7571 долл. в год.

*Экономика* К. практически полностью зависит от состояния его внешней торговли. К. вынужден импортировать практически весь спектр товаров — от продуктов питания, товаров широкого потребления до машин и оборудования. Несмотря на неравномерный рост экспорта и импорта, за 1972—95 внешнеторговый оборот К. увеличился в 8,1 раза (экспорт вырос в 6 раз, импорт в 17). Импорт вырос с 2,9 млрд (2000) до 3,9 млрд долл. США (2002). Основные партнёры по импорту: Франция (18%), Италия (9%), США (9%), Япония (8%), Великобритания (7%) (2001). Экспорт 11,594 млрд долл., включая 6,859 млрд долл. от сырой нефти и 3,300 млрд долл. от природного газа (2000), по данным на 2002, экспорт 10,9 млрд долл. США. К. также экспортирует химические продукты, удобрения, с введением в строй металлургических предприятий — металл и металлоконструкции. Основные партнёры по экспорту: Япония (42%), Южная Корея (18%), Сингапур (5%), ОАЭ (4%) (2001).

### Наука и культура

В настоящее время власти, обеспокоенные огромным притоком иностранной рабочей силы, много внимания уделяют образованию и созданию собственных национальных кадров. В 1995/96 в стране насчитывалось 174 начальные школы, в которых обучалось 53,6 тыс. учеников. Единственный в К. университет основан в 1977 в столице г. Доха на базе бывшего педагогического колледжа и насчитывает 7 факультетов. Учебная и исследовательская работа в университете ведётся под патронатом эмира К., который в 1980 издал декрет об образовании специального Центра на-

учных и прикладных исследований. В 1998 в университете обучалось 8,5 тыс. студентов, из которых 85% были коренными катарцами, число преподавателей-катарцев составляло 38% всех преподавательских ставок. Государство регулярно отправляет молодёжь на учёбу в зарубежные вузы. Общее число учащихся в К. в 1999/2000 учебном году составило 75 тыс. чел., общее число преподавателей в 1998/99 учебном году — 13,1 тыс. чел. В бюджете на 2002/03 правительствоало 418 млн кат. риалов на обучение и социальные пособия для молодёжи.

В «донефтяной» период население занималось традиционными для всего региона промыслами: скотоводством, ловлей жемчуга, кустарным производством, морской торговлей, в меньшей степени земледелием. Сегодня, несмотря на конкуренцию со стороны дешёвых промышленных товаров, в народе по-прежнему популярны изделия местных ювелиров, резчиков по дереву, производителей национальной одежды.

К наиболее интересным культурным достопримечательностям К. относятся археологические раскопки насыпей и курганов в Умм Саляль Али, свидетельствующие о древнейшем периоде в истории цивилизации. Представляет интерес и прибрежный городок

Аль-Хор. Основная часть музеев сосредоточена в столице страны: Национальный музей (основан в 1901) с огромным двухуровневым аквариумом, Этнографический музей. Музей оружия содержит редкие экземпляры старинного стрелкового оружия, коллекцию золотых и серебряных мечей и кинжалов, часть которых датирована 16 в. В стране находится знаменитый заповедник, где в естественных условиях проживает редкая антилопа — сернобык, национальное животное К.

Среди культурных традиций К. — верблюжьи бега, скачки, охота с помощью специально обученных соколов и арабских гончих собак «салуки». Небольшая часть самых богатых жителей страны может позволить держать у себя известных на весь мир арабских скакунов, издавна разводимых в этом регионе. Уникальные образцы этой породы лошадей находятся в конюшнях эмира. На специальных фермах выращивают скаковых верблюдов, стоимость которых достигает до 250 тыс. долл. США.

Несмотря на активное вмешательство Запада, шариат (мусульманское право) по-прежнему является обязательным для жителей страны и полностью определяет их культуру и повседневную жизнь.







## КУВЕЙТ (Kuwait)

### Общие сведения

Официальное название — *Государство Кувейт* (*Даулят аль-Кувейт — State of Kuwait*). Расположен на северо-востоке Аравийского полуострова на побережье Персидского залива, в юго-западной части Азии. Площадь 17,82 тыс. км<sup>2</sup>, численность населения 2,111 млн чел. (2002). Государственный язык — арабский. Столица — г. Эль-Кувейт (ок. 1,1 млн чел., 2000). Национальный праздник — Национальный день 25 февраля (1961). Денежная единица — кувейтский динар (равен 100 дирхамам или 1000 филсам).

Член ОПЕК (с 1960), ООН (с 1963), ЛАГ, Совета сотрудничества арабских государств Персидского залива (ССАГПЗ) (с 1981), ВТО и др.

### География

Расположен между 46°30' и 48°30' восточной долготы и 28°45' и 30°05' северной широты. На востоке омывается водами Персидского залива. Персидский залив неглубокий, течения образуют кругооборот против часовой стрелки. Береговая линия К. ок. 220 км. В целом побережье слабо изрезано, кроме центральной части, где почти на 50 км вглубь вдаётся узкий залив К. (единственная глубоководная гавань на всём западном побережье Персидского залива), на южном берегу которого расположена столица Эль-Кувейт. Прибрежная зона в основном мелководна. На небольшом расстоянии от берега протянулась цепь низких островов, принадлежащих К.: наиболее крупные — сильно заболоченный Бубиан и Файлака и небольшие — Варба, Маскан, Ауха и др.



К. граничит на севере и западе с Ираком, на юге с Саудовской Аравией.

Территория К. приурочена к Восточно-Аравийской береговой равнине и почти вся представляет собой пустыню. Оазисов мало. Низменный плоский рельеф побережья сменяется холмистым в центральной полосе и низким плато на крайнем юго-западе, где находится самая высокая точка страны (281 м над уровнем моря). Прибрежная низменная полоса изобилует солончаками, в сезон дождей они превращаются в солёные озёра «себха». Центральные и юго-западные районы страны глубоко расчленены сетью русел временных водотоков (вади). В пределах северной половины К. распространены каменистые пустыни, в пределах южной — песчаные с дюнным рельефом.

*Недра* К. богаты нефтью и попутным газом, запасы имеют мировое значение. По большинству оценок, нефтяные ресурсы составляют примерно 10% мировых, при существующих темпах добычи их хватит более чем на 100 лет.

*Климат* К. тропический, сухой. Чётко выражены два сезона: сухое лето (осадки не выпадают с июня по сентябрь) и более влажная зима (с максимумом осадков в январе 21–25 мм). Среднегодовое количество осадков в Эль-Кувейте ок. 100 мм. Иногда бывают сильные ливни. В прибрежной зоне средняя температура июля +37°С, января +13°С. Дневные температуры летом могут достигать +50°С в тени, влажность низкая, за исключением побережья. Зимой днём обычно тепло, во внутренних районах случаются ночные заморозки. Часто поднимаются пыльные бури, а иногда и смерчи.

На территории К. нет постоянных водотоков и источников пресной воды. Издавна здесь находили водоносные горизонты и ставили колодцы. В настоящее время осуществляется промышленное опреснение воды. Почвы песчаные, обеднены минеральными и органическими соединениями. Крайне разрежённая пустынная растительность представлена низкорослыми кустарниками, полукустарниками, травами — верблюжья колючка, некоторые злаки (аристиды и др.), кермек, полынь, маревые. Изредка встречаются кустарник гада высотой до 2 м и такие деревья, как акация, мимоза, таль, сидр. В оазисах выращивают финиковую пальму, овощные культуры.

*Животный мир* беден. Наиболее многочисленны грызуны — песчанки, тушканчики, мыши. Более разнообразны пресмыкающиеся, изредка встречаются лисицы, гиены, шакалы, джейраны, в юго-западных наиболее возвышенных районах — дикие бараны, антилопы. Орнитофауна представлена дикими голубями, жаворонками, дрофами, чайками, орлами, соколами, ястребами и другими птицами, в т.ч. водоплавающими. В прибрежных водах насчитывают до 250 видов рыб.

### Население

Среднегодовой темп прироста населения в 2002 составлял 3,33%, в 1980-е гг. темп прироста городского населения составлял 4,3%, сельского 6,2%. Динамика населения включает приток иммигрантов из других стран. В 1985 иностранцы составляли 60% населения.

Рождаемость 21,8%, смертность 2,46%, детская смертность 10,87 чел. на 1000 новорождённых, продолжительность жизни 76,46 года, в т.ч. мужчин — 75,56, женщин — 77,39 (2002). Половозрастная структура населения (2002): 0—14 лет — 28,3% (мужчин 304,2 тыс. чел., женщин 292,9 тыс.); 15—64 года — 69,2% (мужчин 934,1 тыс., женщин 527,3 тыс.); 65 лет и старше — 2,5% (мужчин 34,1 тыс., женщин 18,9 тыс.). Городское население ок. 97,6% (2000). Неграмотно 7,1% населения в возрасте старше 15 лет (2000).

*Этнический состав:* 45% — арабы К. (кувейтцы), 35% — остальные арабы, 9% — выходцы из Южной Азии, 4% — иранцы, 7% — другие группы. Языки: арабский, широко используется английский.

Большинство населения (85%) исповедует ислам. Из них 70% — мусульмане-сунниты, 30% — шииты. Христиане, индуисты и прочие конфессии — ок. 15%.

### История

С 7 в. н.э. территория К. входила в состав Арабского халифата. С 13 в. до кон. 15 в. территорией К., называвшегося тогда Курейн, управляли шейхи местных арабских племён. В сер. 17 в. Курейн был формально включён в состав Османской империи, однако сохранялась сильная местная власть. В 1680, в эпоху правления шейха Баррака аль-Хамида (1669—82), был построен укрепленный портовый город Эль-Кувейт. Особого расцвета Курейн достиг при правлении шейха Садуна аль-Хамида (1691—1722). В 1756 шейх Сабах ибн Джабер ас-Сабах объединил все племена в эмират К. К кон. 18 в. в Центральной Аравии окрепло государство Саудидов, но ему не удалось покорить К. В 1777 англичане склонили эмира К. Абдаллу ибн Сабах ас-Сабах установить дружеские отношения, но правители К. не соглашались на договорные отношения с Великобританией. В 1793 в Эль-Кувейте была основана фактория Ост-Индской компании. В нач. 1870-х гг. К. получил статус казы (уезда) Басорского вилайета Османской империи, а эмир был признан наместником султана. К. привлёк особое внимание европейских держав в кон. 19 в. в связи с планом Германии протянуть Багдадскую железную дорогу до порта Эль-Кувейт. Шейх Мубарак ибн Сабах ас-Сабах, стремясь защитить страну от турецкого вторжения, в 1899 подписал тайное соглашение с Великобританией, по которому последняя отвечала за внешнюю политику К. К. фактически превратился в английский протекторат. В октябре 1913 был заключён англо-кувейтский договор, по которому Великобритания наделялась исключительными правами на разведку и добычу нефти на территории К. В ноябре 1914 Великобритания признала К. независимым княжеством под своим протекторатом.

В 1918—22 К. оказался вовлечённым в пограничные конфликты с Недждом (где правили Саудида) и Ираком. При посредничестве Великобритании в декабре 1922 было подписано соглашение о передаче части территории Неджда К. и Ираку и о создании пограничных кувейтско-саудовской и иракско-саудовской зон (с 1942 получили статус нейтральной зоны), свободных для кочевников. В апреле 1923 англичане способствовали включению принадлежавших Ираку островов в устье реки Шатт-эль-Араб в состав К. Начиная с 1927 К. фактически стал колонией Великобритании. 19 июня 1961 Великобритания отказалась от своих прав в К. и была провозглашена независимость Государства К. Шесть дней спустя Ирак объявил свой суверенитет над этими землями. Великобритания и Саудовская Аравия оказали военную помощь в защите целостности К., перебро-

сив войска на границу К. и Ирака. В августе 1962 британские войска по решению Лиги арабских государств заменили суданские, иорданские и египетские. Отношения между Ираком и К. улучшились только после 1963. В 1966 саудовско-кувейтская нейтральная зона была разделена пополам между странами. В 1960–70-е гг. К. быстро обогатился за счёт экспорта нефти, направив полученные средства на подъём экономики и жизненного уровня населения, помощь арабским странам, в зарубежные инвестиции. В 1970-е гг. большая часть нефтяной промышленности была национализирована. Экономические успехи К. способствовали иммиграции, уже в 1970-е гг. большинство населения составляли выходцы из других стран. В 1976 эмир распустил парламент и было приостановлено действие некоторых статей Конституции. Новое Национальное собрание было избрано в 1981, затем распущено в 1986. 2 августа 1990 на территорию К. вторглась стотысячная иракская армия, и Ирак объявил об аннексии К. Из страны бежали сотни тысяч жителей. Было подожжено 700 нефтяных скважин. Пожары имели тяжёлые последствия для окружающей среды. 17 января 1991 на основании решения Совета Безопасности ООН началась акция по освобождению К. силами коалиции из 29 стран во главе с США, успешно завершённая к 26 февраля. После восстановления власти династии ас-Сабах в стране прошли массовые аресты, тысячи палестинцев были депортированы. В целях гарантии своей безопасности К. в нач. 1990-х гг. заключил соглашения о военном сотрудничестве с США, Великобританией, Францией, РФ. К. пошёл на расширение американского военного присутствия на своей территории, размещение американской бригады войск, базирование ВВС США и других союзников. Уже в июле 1991 К. возобновил экспорт нефти. В 1993 доходы от экспорта превысили довоенный уровень. Первые послевоенные парламентские выборы состоялись в 1992. Во время американской военной акции по свержению режима Хусейна в Ираке К. предоставлял свою территорию для войск антииракской коалиции. Во главе государства с 31 декабря 1977 стоит эмир шейх Джабер аль-Ахмед аль-Джабер ас-Сабах. Правительство возглавляет наследный принц шейх Саад аль-Абдалла ас-Салем ас-Сабах.

#### Государственное устройство и политическая система

К. — конституционная монархия. Действует Конституция 1962. *Административное деление* — 3 губернатрства. *Наиболее крупные города* (тыс. чел.): Эль-Кувейт, Сальмия (ок. 130), Мина-эль-Ахмади (Эль-Ахмади) (ок. 120).

Принципы государственного управления: власть вверена эмиру, который осуществляет её через правительство. Эмир может формулировать политику и законы, может налагать вето на принимаемые парламентом законы. Законы вступают в силу только после одобрения парламентом. Парламент может выносить вотум недоверия министрам правительства, за исключением премьер-министра. Гарантируются индивидуальные свободы, равенство граждан перед законом, свобода выражения мнений.

*Высший орган законодательной власти* — Национальное собрание. Высший орган исполнительной власти — совет министров. Глава государства — эмир.

*Глава высшего органа исполнительной власти* — премьер-министр.

Национальное собрание (парламент) состоит из 50 депутатов, избираемых на 4 года. Стать депутатами могут только мужчины, поселившиеся в К. до 1920 или натурализовавшиеся более 30 лет назад. Избирательным правом наделены грамотные граждане мужского пола, натурализовавшиеся более 30 лет назад, либо кувейтцы, проживающие в стране с 1920 и ранее, и их потомки в возрасте не моложе 21 года, не служащие в армии и полиции. В состав Национального собрания по должности входит также весь кабинет министров. По Конституции, главой правительства эмир назначает наследного принца, эмир назначает членов правительства (по рекомендации премьер-министра).

К наиболее известным политическим деятелям К. относятся представители семьи ас-Сабахов (которые правят с 1756). Они возглавляли государство со дня его основания, занимали должность премьер-министра. Под их руководством страна добилась значительных успехов в развитии.

Политические партии в К. запрещены, но имеются политические движения: исламские (умеренное Исламское конституционное движение, шиитская Национальная исламская коалиция и др.), демократические (Кувейтский демократический форум и др.), арабских националистов.

В К. наиболее важную роль в экономике до последнего времени играет государство, в основных отраслях частный капитал участвует во вспомогательных проектах. В последнее время частный сектор несколько расширяется. Среди ведущих организаций деловых кругов Торгово-промышленная палата К., Кувейтская промышленная федерация. Создан Центр развития промышленного экспорта с участием деловых кругов и государства. Широко известны Ассоциация кувейтских коммерческих рынков в форме част-

ной компании, Объединённая Компания по торговле недвижимостью, Компания мобильной связи. Частным инвесторам принадлежат два коммерческих банка: «Аль-Ахли» и «Кувейт Риал Истейт Бэнк», ряд страховых компаний, более 60% капитала Кувейтской цементной компании, более 80% Кувейтской компании по производству металлических труб.

Действуют крупное профсоюзное объединение Всеобщая федерация рабочих К. (ВФРК), входящее в Международную конфедерацию арабских профсоюзов и Всемирную федерацию профсоюзов, Федерация рабочих нефтяной и нефтехимической промышленности и др. ВФРК имеет свой печатный орган — еженедельный журнал «Аль-Амаль» («Рабочий»). К элементам гражданского общества относится практика обсуждения общественных дел в неформальных собраниях — «диваниях». В стране есть интеллигенция, рабочий класс, предприниматели, госслужащие.

*Внутренняя политика* К. формируется на основе достижения согласия власти и общества при руководящей роли эмирской власти, направлена на поддержание социальной стабильности, ускоренное развитие экономики. Внешняя политика направлена на обеспечение национальной политической и экономической безопасности, мирное урегулирование международных проблем.

*Вооружённые силы* К. к сер. 1990-х гг. насчитывали ок. 12 тыс. чел. Они состоят из армии, включая Военно-воздушные силы, флота, имеются силы безопасности. В 2002 имелось 368 танков, 81 боевой самолёт, несколько боевых кораблей. К. тратит большие средства на укрепление Вооружённых сил. Военный бюджет в 2000/01 составил 8,7% ВВП.

К. имеет дипломатические отношения с РФ (установлены с СССР в 1963).

### Экономика

Экономический расцвет К. связан с добычей нефти.

ВВП К., рассчитанный по паритету покупательной способности валют, составил 30,9 млрд долл.; ВВП на душу населения — 15 100 долл. (2001). Прирост реального ВВП 4% (2001). Доля К. в мировой экономике невелика, значительно меньше 1%, однако К. обеспечивает ок. 10% мировой нефтедобычи. Численность рабочей силы ок. 1,3 млн чел. (более 1/2 трудоспособного населения — иммигранты). Безработица 1,6% (1996). Инфляция 2,7% (2002).

*Отраслевая структура экономики* по вкладу в ВВП (2000): промышленность 60%, сфера услуг 40%, сельское хозяйство 0%. Структура ВВП по занятости

(1995): добывающая промышленность 2,06%, обрабатывающая 5,36%, сельское хозяйство 2,05%, строительство 15,41%, остальное население занято в разных отраслях сферы услуг.

Крупные месторождения нефти в стране были открыты ещё в 1938, но их освоение началось только после 2-й мировой войны. Сейчас по уровню добычи нефти К. занимает 3-е место на Ближнем Востоке (после Саудовской Аравии и Ирана). В отрасли действуют крупные государственные компании — Кувейтская нефтяная компания, Кувейтская национальная нефтяная компания. Ежегодно в стране на сотнях скважин добывается ок. 100 млн т нефти (2000 — 99,08 млн т) и ок. 9 млрд м<sup>3</sup> газа. В 2001 добыча нефти превышала квоту ОПЕК на 2,14 млн барр. в сутки.

Ведущие отрасли обрабатывающей промышленности — нефтепереработка и нефтехимия. Крупнейшие нефтеперерабатывающие заводы — Мина-эль-Ахмади, Мина Абдалла, Шуайба (перерабатывают соответственно 400 тыс., 245 тыс. и 155 тыс. барр. в день). В 2000 мощности переработки превысили 720 тыс. барр. в день. Производятся масла, бензин, сжиженный газ. Нефтехимия К. имеет современную развитую структуру, покрывает внутренние потребности и создаёт экспортные излишки продукции. В Эш-Шуайбе созданы одни из крупнейших в мире нефтехимические комплексы, ежегодно способные производить ок. 600 тыс. т серы, 165 тыс. т серной кислоты, 1 млн т азотных удобрений, 790 тыс. т мочевины, 650 тыс. т этилена, 450 тыс. т полиэтилена, 350 тыс. т этиленгликоля, ароматические смолы и т.д. Энергетика К. базируется на ископаемом топливе. Ежегодно вырабатывается ок. 31,6 млрд кВт-ч электроэнергии, что намного превышает внутреннее потребление.

Развиты промышленность стройматериалов и строительство (в 1999 произведено ок. 950 тыс. т цемента, 302,8 тыс. м<sup>3</sup> кирпича и т.д.), производство потребительских товаров, пищевая промышленность (мукомольная, кондитерская и др.). Промышленное опреснение морской воды до иракской оккупации составляло ок. 600 млн л в сутки. С повышением качества образования получает развитие и такая наукоёмкая отрасль, как электронная промышленность.

Ограниченность пахотных земель (0,4% территории страны) и водных ресурсов значительно сужают возможности развития сельского хозяйства. В стране разводят скот и выращивают овощи. Развиты рыболовство (продукция удовлетворяет 25% внутреннего спроса), лов креветок.



В К. нет железных дорог. Длина автодорог с покрытием 3590 км (1999). Трубопроводы включают 877 км нефтепроводов, 40 км трубопроводов для нефтепродуктов, 165 км газопроводов. Морской транспорт насчитывает 202 судна (1997). Судов валовой регистровой вместимостью от 1 тыс.т и выше — 38, включая 19 нефтяных танкеров, 6 танкеров для перевозки газа, 13 транспортных судов, их общая валовая грузоподъемность 3,63 млн т. Крупнейшие порты: Шувайх, Шуайба, Доха, нефтяной порт Мина-эль-Ахмади. В 1999 морем принято 2,88 млн т грузов, отправлено 7 млн т. В стране несколько аэропортов. Кувейтский международный аэропорт рассчитан на 5 млн пассажиров в год. В 1999 прибыло 1,86 млн пассажиров, отправлено — 1,83 млн.

В стране имеется современная *система связи*, в т.ч. спутниковая. Имеется более 412 тыс. стационарных телефонных линий и 210 тыс. мобильных телефонов (1997), 200 тысяч пользователей Интернета (2002). Действуют правительственные Кувейтское информационное агентство (с 1976), Служба радиовещания К. и телевидение К. Массовыми тиражами издаются ок. 10 ежедневных и еженедельных газет, несколько журналов. Самое крупное издание — ежемесячный журнал «Аль-Араби» («Араб», ок. 350 тыс. экз.), освещающий политические, научные и другие проблемы.

*Торговля и сфера обслуживания* являются традиционными сферами экономической активности населения. Развивается туризм. В целом в год К. посещает около 1,5 млн чел., основная часть приезжает для работы. В отелях в 2000 останавливалось 273 тыс. чел.

Современная социально-экономическая политика сочетает курс на перераспределение нефтяных доходов в целях индустриализации и социального обеспечения населения с усилиями по диверсификации хозяйства и снятию излишней нагрузки с бюджета страны. Выплачиваются разные виды социальных пособий. Кредитно-денежная система состоит из ограниченного числа банков и делится на коммерческие и специализированные, а также страховые компании. Центральный банк поддерживает стабильный курс национальной валюты с помощью инвалютных резервов, валютный режим в целом либеральный. В К. достаточно развиты рынок ценных бумаг и фондовая биржа. После обвала курсов акций в 1982 приняты меры жёсткого регулирования фондового рынка. 90% экспортных валютных поступлений и 75% доходов государственного бюджета формируются за счёт нефтяной отрасли. Налоги пока играют незначительную роль. Доходы составили 11,5 млрд долл. США, расходы 17,2 млрд долл. США (2001/02). Основные статьи расходов бюджета: оборона и безо-

пасность 32,6%, трансферты государственным организациям — 31%, образование — 14,7%, энергетика и водоснабжение — 11,2% (2000). Внешний долг страны 6,9 млрд долл. США (2000).

*Уровень жизни населения* К. достаточно высокий. Средняя заработная плата в промышленности 8757,17 долл. США в год (2000). В 1997 ВВП составлял 9212 млн кув. динаров, конечные частные потребительские расходы — 4344 млн динаров, чистые сбережения — 3093 млн динаров.

Торговый баланс страны активный. Экспорт (2001, млрд долл. США) 16,2, импорт 7,4. Главные экспортные товары: нефть и нефтепродукты, удобрения, креветки. Основные партнёры по экспорту: Япония (23%), США (14%), Южная Корея (13%), Сингапур (7%), Нидерланды (6%), Пакистан (6%). Импортируются промышленные товары, продукты питания и пр. Основные партнёры по импорту: США (12%), Япония (8%), Великобритания (8%), Германия (7%), Китай (5%), Франция (4%).

### Наука и культура

В 1936 в стране работало всего 2 школы, а в 1990-х гг. их было уже более 1000. Образование бесплатное, от школьного до университетского. Кроме школ имеется система специализированных колледжей — технических, коммерческих, медицинских, духовных и др. Общее количество преподавателей всех форм обучения — 40,9 тыс., учащихся 474,2 тыс. (1998/99). 7% населения старше 15 лет неграмотно. В 1966 был открыт Кувейтский университет, ставший крупнейшим учебным заведением в зоне Персидского залива. Кроме того, сотни студентов получают образование за границей. Большие усилия прилагаются в сфере развития национальной науки. Создан Кувейтский институт научных исследований, где ведутся работы по разным направлениям: минералогия, экология, развитие сельского хозяйства в засушливых зонах и другим, с привлечением специалистов со всего мира.

*Национальная культура* представлена Музеем К. с коллекциями экспонатов по истории, археологии, этнографии, особой архитектурой. На острове Файлака имеются остатки греческого храма 4 в. Местная культура также представлена фольклорным искусством, оркестрами духовной музыки, скачками на верблюдах, соколиной охотой. Важное культурное значение имеют мусульманские традиции и обычаи, пост Рамадан, запрет на алкоголь и т.п.





## ЛИВАН (Lebanon/Liban)

### Общие сведения

Официальное название — **Ливанская Республика** (*Аль Джумхурия аль Любнания, Lebanese Republic*). Расположен в Западной Азии на восточном побережье Средиземного моря. Площадь 10,452 тыс. км<sup>2</sup>, численность населения 3,678 млн чел. (2002). Государственный язык — арабский. Столица — г. Бейрут (1,3 млн чел, с пригородами 1,9 млн чел., 2001). Государственный праздник — День независимости 22 ноября (с 1943). Денежная единица — ливанский фунт.

Член ООН (с 1945), ЛАГ (с 1945), ВТО (с 1999 в качестве наблюдателя) и др.

### География

Расположен в Восточном Средиземноморье между 33° и 34°40′ северной широты, 35° и 36°40′ восточной долготы. Западная часть Л. омывается Средиземным морем. Л. имеет сухопутные границы на юге с Израилем, а на востоке и севере с Сирией. *Протяжённость береговой линии* с севера на юг равна 210 км. В ширину страна имеет в разных местах от 34 до 100 км. В ряде мест скалистая береговая линия изрезана небольшими бухтами. Параллельно побережью идут две *горные гряды*: Ливанский хребет (Джебель Любнан), самый большой горный массив Восточного Средиземноморья, и Антиливан (Джебель аш-Шарки). Высшая точка Ливанского хребта — вершина Корнет ас-Сауда (3038 м). Горы состоят из известняка и песчаника. Вдоль побережья растянулась прибрежная равнина ас-Сахель, очень узкая на севере и в центральной части, исключая мыс, на котором стоит Бейрут. Дальнее



взморье (аль-Уасат), расположенное выше Сахля, охватывает западный склон до высоты 1500 м. В высокогорной зоне Л. (аль-Джурд) *почвы* преимущественно каменистые с галечными осыпями, встречается редкая *растительность*. Долина Бекаа, высокогорное плато протяжённостью 130 км, шириной 8 — 10 км и высотой 900 м над уровнем моря, разделяет Ливанский хребет и горный массив Антиливан. Средняя часть долины покрыта краснозёмом, в северной части долины расположены каменистые пустынные участки. В Ливанских горах берут своё начало три самые большие *реки* Восточного Средиземноморья: аль-Аси (Оронт), аль-Литани (Леонт) и аль-Урдун (Иордан).

Тёплое море и две горные гряды делят Л. на три основные климатические зоны: побережье, горы и внутренние районы. На морском побережье *климат* субтропический средиземноморский с тёплым летом и мягкой зимой. В горах на западных склонах Ливанского хребта климат умеренный летом и прохладный зимой с толстым снежным покровом в течение нескольких месяцев в году. В долине Бекаа ярко выраженный континентальный климат: жаркое и сухое лето, холодная и суровая зима.

На побережье растут пальмы, кипарисы, инжир, оливковые деревья, цитрусовые и плодовые деревья, бананы, виноград. На более высоких участках растут яблоки, персики, абрикосы, груши, орехи, тутовые деревья. До высоты 100 м распространены падуб, рожковое дерево и дуб. До 1800 м встречаются различные виды сосны, ели. Кедр сохранился в очень небольшом количестве в виде нескольких

групп деревьев, находящихся на высоте 1000–2000 м. В долине Оронта растут клён, тополь, ясень, граб, кизил, дикий орех.

Из крупных млекопитающих встречаются шакалы и гиены. Полёвки, кузнечики, ящерицы и другие мелкие животные служат пищей для орлов, соколов, орланов, ястребов. В горах и пустынных местностях обитают змеи.

### Население

*Прирост населения* в 2002 равен 1,36%. Рождаемость 19,96‰, смертность 6,35‰, детская смертность 27,39 чел. на 1000 новорождённых, продолжительность жизни 71,79 года (в т.ч. мужчин 69,38; женщин 74,32).

*Половозрастная структура населения:* 0–14 лет – 27,3% (мужчин 511 902, женщин 491 804), 15–64 года – 65,9% (1 157 688 мужчин и 1 267 106 женщин), 65 лет и старше – 6,8% (113 341 мужчин и 135 939 женщин) (2002). Л. всегда считался страной с высоким уровнем грамотности. По данным 1997, 88,4% ливанцев старше 15 лет, включая 90,8% мужчин и 82,2% женщин, грамотны.

Ливанцы проживают преимущественно в городах – 90%, сельское население 10% (2001). Плотность населения 1 чел. на 306 км<sup>2</sup>. Прибрежная равнина и Дальнее взморье густо населены и активно возделываются. В высокогорных районах Л. поселения находятся на высоте не более 1600 м, тогда как сельскохозяйственные угодья встречаются до высоты 1900 м.

В Л. проживает 95% арабов, 4% армян и 1% других этнических групп. *Языки:* арабский, также распространены французский, английский, армянский.

В 2002 мусульмане составили 70% ливанского населения (включая суннитов, шиитов, друзов, алавитов, исмаилитов), тогда как христиане (марониты, православные, католики, протестанты) представляют 30% ливанцев. Бейрут считается многоконфессиональным городом, где представители различных религиозных общин расселяются в определённых районах. Так, Западный Бейрут считается преимущественно мусульманским, Восточный и Северный Бейрут – христианским. В северных областях страны, в Триполи и в Сайде проживают сунниты и христиане. В Тире и южных районах Л. проживают преимущественно шииты, а также христиане разных церквей. В долине Бекаа и Баальбеке население в основном шиитское, однако г. Захла населён христианами.

### История

Л. имеет богатую событиями историю начиная с библейских времён. Насыщен событиями и новейший период истории страны. Во время 1-й мировой войны (1914–18) в 1916 было подписано соглашение Сайкса-Пико о разделе интересов Великобритании и Франции на арабских территориях Османской Империи. Л. попал в зону интересов Франции. В 1920 начался период управления французского мандата, который распространился на территориях современного Л., Сирии и Антиохии (области современной Турции). 1 сентября 1920 провозглашено государство Великий Л. В мае 1926 была принята Конституция, по которой власть была разделена по конфессиональному принципу между христианами и мусульманами. Великий Л. был преобразован в Ливанскую Республику, первым президентом которой был избран православный христианин Шарль Даббас. В 1932 французские власти провели перепись населения. По полученным данным о численности различных конфессий в Л. были приняты нормы представительства религиозных общин в государственных органах.

В 1940 после начала 2-й мировой войны вся власть перешла к вишистскому комиссару генералу Анри Денцу. Однако уже в 1941 войска Великобритании и Свободной Франции начали вторжение в Сирию и Л. из Палестины. 22 ноября 1943 отменён французский мандат – этот день считается национальным праздником независимости Ливанской Республики. Тогда же было заключено неписаное соглашение между христианами и мусульманами, т. н. Национальный пакт, о принципах образования государства. В 1946 последние французские войска покинули территорию Л. В 1948 Л. принял участие в 1-й арабо-израильской войне. В сер. 1950 – 1-й пол. 1960-х гг. в Л. начался период социально-экономической стабильности. Страна приобрела репутацию Ближневосточной Швейцарии. В эти годы Л. переживал экономический подъём, возросла роль Бейрута как финансового центра – посредника между нефтяными странами и Западом. В 1966 произошло банкротство одного из крупнейших местных банков «Интра», вызвавшего правительственный кризис и ставшего предвестником окончания периода относительной стабильности.

В гражданской войне (1975–90) выделяют т. н. двухлетнюю войну 1975–76, завершившуюся вводом сирийских войск в качестве Межарабских сил сдерживания. С марта по июнь 1978 Израиль провёл

операцию «Литани» для нейтрализации деятельности палестинских боевиков на территории Л. Новое крупномасштабное вторжение в Л. Израиль принял в июне 1982. Операция «мир Галилее» привела к осаде Бейрута, вынудив палестинские отряды покинуть Л. под контролем сил ООН. К маю 1983 было достигнуто соглашение, согласно которому Израилю надлежало покинуть Л., оставив лишь ограниченный контингент для контроля границы, а сирийцам уйти из долины Бекаа. Несмотря на отказ сирийцев покинуть долину, израильские войска отошли к южным границам Л. К началу 1985 израильские части в большинстве своём покинули Л., оставив инструкторов для помощи «армии Южного Л.» под руководством майора Хаддада, созданной на юге страны ещё в 1978.

Бездействие правительства и регулярной армии Л. привело к вооружённым столкновениям между различными милицейскими формированиями ливанских религиозных общин на протяжении всех военных лет. Так, в 1980 произошли внутрехристианские столкновения, завершившиеся объединением христианских отрядов вокруг «Ливанских сил» и их лидера Башира Жмайеля. В 1983 шла т. н. Горная война между ливанскими силами, друзскими отрядами Прогрессивно-социалистической партии (ПСП) и их сторонниками за влияние в этом регионе. В 1985 началась и продолжалась около двух лет Война лагерей, в которой основными противоборствующими силами стали шиитская милиция Амаль, с одной стороны, и палестинцы — с другой. Основные военные действия развернулись в Бейруте и на юге Л. Также в 1985 в Триполи шли бои между палестинцами и сирийской армией. Февраль 1987 был обозначен вооружённым конфликтом в столице между Амаль, друзской милицией ПСП и отрядами Коммунистической партии. В 1988–90 Бейрут и юг страны были охвачены войной между Амаль и радикальной исламистской группировкой «Хизболла» за влияние в шиитской общине.

В сентябре 1989 в Эт-Таифе состоялось заседание Национальной ассамблеи, на котором была принята Хартия национального примирения (согласия), известная как Таифское соглашение. Были пересмотрены нормы представительства религиозных общин в органах власти и взят курс на искоренение конфессионализма во всех сферах ливанского общества.

В октябре 1990 войска генерала Ауна потерпели поражение от ливанской армии и сирийских войск.

Сам Аун был вынужден эмигрировать во Францию, где он проживает по настоящее время, возглавляя ливанскую политическую оппозицию. Дату поражения войск Ауна историки условно считают началом посткризисного периода в современной истории Л.

В 1991 были разоружены основные милицейские формирования, участвовавшие в гражданской войне. В 1992 состоялись первые послевоенные парламентские выборы, а в 1996 — вторые и в 2000 — третьи парламентские выборы. Первые парламентские выборы были бойкотированы большей частью христиан в знак протеста против вмешательства Сирии во внутренние дела Л. Тогда же впервые в парламент вошли исламисты.

В 1996 Израиль осуществил операцию «Гроздь гнева», направленную против деятельности «Хизболла». В 2000 Израиль вывел свои войска с юга Л. В 2002 в Бейруте прошёл саммит ЛАГ.

#### Государственное устройство и политическая система

Л. — *парламентская республика*, действует Конституция 1926 с поправками, многие из которых были внесены после принятия Таифского соглашения, подписанного в октябре 1989.

Административное деление страны — 5 провинций (мухафазы): Бейрут, Север (Шималь) с административным центром Триполи, Юг (Джануб) с центром в Сайде, Горный Л. (Джебель Любнан), центр в Баабде и долина Бекаа с административным центром в Захле. Мухафазы делятся в свою очередь на более мелкие районы (кады, или каза) — всего более 20.

*Наиболее крупные города* (тыс. чел.): Бейрут, Триполи (400), Захла (150), Сайда (100).

Высший орган законодательной власти — парламент (Национальная ассамблея), состоящая из 128 депутатов, избираемых на 4 года на всеобщих выборах, с соблюдением конфессионального принципа представительства различных религиозных групп в органах власти. В настоящее время мусульмане и христиане занимают равное количество мест (64/64), при этом у суннитов и шиитов по 27 мест, у друзов — 8 и у алавитов 2 парламентских места. У христиан из 64 мест 23 принадлежат маронитам, остальные депутатские кресла распределяются между представителями православной, католической, протестантской и армянских церквей. Участвовать в выборах могут граждане Л., достигшие 21 года. Если мужчины допускаются к выборам без каких-либо ограничений, то женщины обязаны иметь начальное образование.



*Глава государства* — президент республики — христианин-маронит, избираемый на шестилетний невозобновляемый срок членами Национальной ассамблеи. С 1998 президентом страны является Эмиль Лахуд.

*Глава высшего органа законодательной власти* — председатель Национальной ассамблеи — мусульманин-шиит. В настоящее время этот пост занимает Набих Берри.

*Глава высшего органа исполнительной власти* — премьер-министр — мусульманин-суннит. Премьер-министр и его заместитель (православный христианин) назначаются президентом республики после консультаций с депутатами Национальной ассамблеи. С 2000 эту должность повторно занимает Рафик аль-Харири, заместитель премьер-министра — Иссам Фарес. Кабинет министров формируется премьер-министром также после консультаций с депутатами парламента.

Вопрос обеспечения безопасности ливанского общества и сохранения политической стабильности ставится нынешним ливанским президентом во главу угла. Генерал Лахуд заявил, что не намерен рисковать стабильностью в государстве в интересах каких-либо политических, этноконфессиональных сил или региональных сообществ. В области внешней политики Л. выступает за мирное урегулирование ближневосточного конфликта, скорейшее решение проблемы палестинских беженцев (на территории Л. проживает, по официальным данным, ок. 400 тыс. палестинцев, как в специальных лагерях беженцев, так и вне их).

Последние парламентские выборы состоялись в Л. с 27 августа по 3 сентября 2000. Вновь пост премьер-министра занял Р. Харири, который сформировал правительство, действующее в настоящее время. Очередные выборы в Национальную ассамблею должны состояться в 2004.

*Политические партии* образуются по религиозно-клановому признаку. Их члены отстаивают политические и экономические интересы своей конфессиональной или этнической группы, а также клана (семьи), к которому принадлежат по рождению.

Среди ведущих *организаций деловых кругов* можно выделить Ассоциацию промышленников Л., действующую с 1943 и объединяющую бизнесменов Л.

*Ливанские Вооружённые силы* включают Сухопутные войска, ВВС, ВМФ. Верховный главнокомандующий — президент республики. Расходы на

Вооружённые силы 343 млн долл. США (1999–2000). Общее число мужчин призывного возраста (15–49 лет) 1 003 174 чел. (2002).

Двусторонние отношения РФ и Л. традиционно носят дружественный характер. СССР входил в число государств, первыми признавших независимость Л. в 1943 Л. в свою очередь один из первых признал независимость РФ в 1991.

### Экономика

Гражданская война 1975–90 серьёзно разрушила экономическую инфраструктуру Л., подорвав позиции страны как важного экономического, торгового и банковского центра на Ближнем Востоке. Мирное урегулирование позволило ливанскому правительству начать восстановление экономики и финансовой сферы. Заметному росту ливанской экономики во многом способствовала реализация правительственного плана «Горизонт-2000», направленного на восстановление страны, требовавшего на своё воплощение 18 млрд долл. США. План включал большое число проектов, относящихся к развитию всех сфер жизни ливанского общества — экономики, в т.ч. производственного сектора, инфраструктуры, социального сектора.

Через 10 лет после окончания гражданской войны Л. вновь начинает занимать ключевое положение в торговле и деловой активности в Восточном Средиземноморье и на Ближнем Востоке. Экономическая политика ливанских властей поощряет сотрудничество с другими странами. Л. перестал быть зоной риска для иностранных инвесторов и партнёров. За годы, прошедшие после окончания гражданской войны, в Л. было зарегистрировано более 900 иностранных компаний, среди них 147 американских, 88 французских, 86 британских компаний, 73 швейцарские и 42 панамские фирмы. В Л. также зарегистрированы 4 российские компании.

ВВП 25,188 млрд ливанских фунтов, или 16,708 млн долл. США, ВВП на душу населения 5200 долл. США (2001). В то же время, по данным 1999, 28% населения Л. живут за чертой бедности. Численность экономически активного населения включала (по различным источникам) от 1,22 млн до 1,5 млн ливанцев, а также (точной статистики нет) 1 млн иностранных рабочих (сирийцев, выходцев из других арабских стран и Юго-Восточной Азии) (2001). Безработица 18% (1997). Реальный экономический рост в 2001 составил 1,5%, а инфляция 0,5%.

*Промышленность* даёт 20% ВВП. В Л. развиты пищевая промышленность, ювелирное дело, лёгкая про-

мышленность, строительство, деревообрабатывающая промышленность и производство мебели, металлообработка. В Л., по статистике Министерства промышленности, в 1998 из всех зарегистрированных промышленных предприятий 21% работали в пищевой промышленности, 16% в металлообработке, 11% в производстве мебели, 10% в деревообрабатывающей промышленности, 14% в текстильной и лёгкой промышленности, а также в производстве одежды. С 2001 в ряд важных задач Министерства промышленности Л. входит увеличение доли промышленного экспорта до 1,4 млрд долл. США, создание 50 тыс. новых рабочих мест и расширение доли промышленного производства в структуре ВВП.

*Сельское хозяйство* занимает 10% ВВП. В Л. выращивают цитрусовые, виноград, помидоры, яблоки, оливки, картофель, табак, сахарную свёклу, пшеницу, а также разводят крупный и мелкий рогатый скот и занимаются рыболовством. По статистике Министерства сельского хозяйства, в 2001 было произведено плодово-овощной продукции на 1285 млрд ливанских фунтов, мясомолочной продукции на 533 млрд ливанских фунтов. С кон. 2000 правительство Р. Харири заявило о своём намерении стимулировать деятельность сельскохозяйственных кооперативов, обеспечивая трудовую занятость населения, что должно повлечь за собой увеличение доходов и поднятие уровня жизни сельских жителей. Среди важных проблем министерство выделяет обеспечение экологической безопасности, разумное использование и сохранение природных ресурсов (земельных, водных, рыбопромысловых, лесных). В правовой сфере Министерство сельского хозяйства разрабатывает законодательные акты, регулирующие взаимоотношения между землевладельцами, с одной стороны, и инвесторами или арендаторами — с другой.

В животноводстве в настоящее время в рамках программы ООН по развитию региона Баальбек-Хермель реализуется проект по разведению крупного и мелкого рогатого скота в долине Бекаа. Также в различных проектах Министерства сельского хозяйства Л. принимают участие такие международные организации, как ФАО, Всемирный банк и др.

Протяжённость шоссеиных дорог составляет 7300 км, из которых 6350 км имеют бетонное покрытие, а 950 км — грунтовое покрытие.

*Железные дороги* в Л. не стали восстанавливать после гражданской войны, поэтому в настоящее время железнодорожный транспорт не эксплуатируется. Нефтепровод протяжённостью 72 км также не используется.

*Торговый флот* включает 67 судов. Наиболее важные порты — Бейрут, Батрун, Шекка, эль-Мина, Жбейль, Сайда, Триполи, Джуния, Тир. В Л. 8 аэропортов.

В 1999 насчитывалось 700 тыс. стационарных телефонных линий и 580 тыс. мобильных телефонов. В 1998 работали 20 АМ и 22 FM радиостанций, более 15 телевизионных каналов. В 2001 в Л. зарегистрировано более 300 тыс. пользователей Интернета и 22 интернет-провайдера.

*Торговля и услуги* занимают 70% ВВП Л. В Л. активно развивается туристический бизнес и инфраструктура (отели, рестораны). Помимо традиционных программ посещения исторических достопримечательностей в Бейруте, Сайде, Тире, Баальбеке и др. Министерство туризма предлагает также программу экотуризма. По данным Министерства финансов Л., общие расходы из бюджета 2002 для Министерства туризма составили 10,014 млрд ливанских фунтов. По данным Всемирной туристической организации, в 1996 Л. посетили 424 иностранных туриста, в 2000 — 742, а в 2001 — 837 туристов.

Ливанские банки имеют неограниченное право переводить любые суммы в любой валюте. Счета могут открываться в любых основных денежных единицах. Величина процентов может устанавливаться по договоренности с клиентом. В Л. действует гарантия для депозитов размером до 5 млн ливанских фунтов или их эквивалента в иностранной валюте. С 1956 счета клиентов ливанских банков считаются строго конфиденциальными. Исключения могут быть сделаны в некоторых случаях судебного расследования или банкротства.

*Государственный бюджет* (млрд ливанских фунтов): доходы 4,648, расходы 8,787, дефицит 4,230 (2001). Государственный долг в 2001 составил 42,695 млрд ливанских фунтов.

В Ливане действует либеральная *налоговая система*. Налог на все виды деятельности составляет 3—10%. Налог на доходы в виде заработной платы составляет 2—10%. Предприятия и фирмы, занятые в строительстве, а также производители продукции, не существовавшей в Л. до 1 января 1980, освобождаются от налогов на 10 лет. Некоторые виды банковской деятельности освобождаются от налогов на 7 лет.

Л. экспортирует различную сельскохозяйственную продукцию и продукты питания (17%), ювелирную продукцию и бижутерию (16%), аудио-, видео-, бытовую технику и электронику (13%), продукцию химической промышленности (10%), текстиль (8%).

Основные партнёры по *экспорту*: Саудовская Аравия (11%), Объединённые Арабские Эмираты (10%), США (6%), Франция (5%), Кувейт (4%), Иордания (4%) и Сирия (4%). В целом арабские страны занимают 46%, а страны ЕС – 27% ливанского экспорта.

В группу импортируемых товаров входят минеральные продукты (18 %), электроника, аудио-, видео-, бытовая техника (13%), транспорт (9%), товары химической промышленности (8%), текстиль (6%). Основные партнёры по *импорту*: арабские страны (12%), Италия (11%), Германия и Франция (по 8%), США (7%), Великобритания (4%), Япония (3%).

### Наука и культура

Л. по праву можно назвать культурным, научным и образовательным центром. Система образования в Л. во многом напоминает французскую образовательную модель. Существуют начальная школа (с 6 до 12 лет), подготовительная (от 12 до 15 лет) средняя и средняя техническая школа (от 15 до 18 лет), заканчивающиеся получением степени бакалавра, а также высшее образование, которое получают в колледжах и университетах. Высшее образование в Л.

считается престижным и признано лучшим в арабском мире. В ливанских университетах обучаются студенты из других стран Ближнего Востока. Некоторые университеты имеют более чем вековую историю существования. Например, Американский Бейрутский университет существует с 1866. По данным Министерства финансов, в бюджете 2002 на образование было выделено 791,926 млрд ливанских фунтов. Л. считается признанным научным центром на Ближнем Востоке. Для координации *научной деятельности* в ливанских университетах в 1962 был создан Национальный ливанский совет по научным исследованиям.

*Традиционное и современное искусство* благополучно соседствуют в Л. В стране проводятся 5 фестивалей. Фестиваль в Бейруте посвящён *классической музыке и опере*. Фестиваль в Бейт эд-Дине объединяет *оперу, балет, джаз, современную и религиозную музыку*. *Фольклор* представлен на фестивале в Тире и Баальбеке. Под эгидой ЮНЕСКО проводится Библосский фестиваль, на котором можно увидеть народное искусство разных стран мира и послушать классическую музыку. В Бейруте существуют театры разных направлений: от мюзиклов до классического европейского балета.





## ОБЪЕДИНЁННЫЕ АРАБСКИЕ ЭМИРАТЫ (ОАЭ) (United Arab Emirates)

### Общие сведения

Официальное название — *Объединённые Арабские Эмираты (ОАЭ) (Аль-Имарат-аль-Арабийя-аль-Муттахида — United Arab Emirates)*. Страна находится в северо-восточной части Аравийского полуострова на берегу Персидского залива, в юго-западной части Азии. Площадь 83,6 тыс. км<sup>2</sup>, численность населения 2445,9 тыс. чел. (2002). Государственный язык — арабский. Столица — г. Абу-Даби (1 млн чел.). Государственный праздник — День образования федерации 2 декабря (1971). Денежная единица — дирхам (равен 100 филсам).

Член ООН (с 1971), ЛАГ, ОПЕК (с 1967), ССАГПЗ (с 1981), ВТО и др.

### География

Расположены между 22° и 27° северной широты и 51° и 56° восточной долготы. На севере омываются водами Персидского залива (протяжённость в пределах береговой линии ОАЭ — св. 700 км), а северо-восточное побережье страны, протяжённостью ок. 90 км, омывается водами Оманского залива Индийского океана. Персидский залив имеет среднюю глубину 42 м. Метеорологический режим Аравийского моря с Оманским заливом определяет сезонная смена муссонов с поверхностной циркуляцией вод, которые обладают круговым течением. Аравийское море широко открыто к югу, откуда поступают приливные волны. Зимние муссоны в Оманском заливе иногда переходят в кратковременные сильные бури. В Ормузском проливе, соединяющем Оманский залив с Персид-



ским, направление течения меняется по сезонам: летом из океана в Персидский залив, зимой — наоборот.

*Берег* ОАЭ сильно изрезан, имеет много мысов и песчаных кос, между которыми находятся мелководные заливы и бухты с естественными пляжами. В составе ОАЭ ок. 200 островов, большинство малых размеров.

ОАЭ граничат на юге с Саудовской Аравией, на востоке — с Оманом, небольшую часть морского побережья занимает анклав Омана.

*Территория* ОАЭ — в основном плоская каменистая пустыня с редкими оазисами, окаймлёнными солончаками, болотами и пляжами на берегу залива. Узкая береговая полоса переходит в обширные каменистые плато, солончаки и песчаные дюны пустынного района, занимающего 2/3 территории. *Пустыня* ОАЭ — часть громадной пустыни Руб-эль-Хали. На востоке ОАЭ расположены *горы* Ходжар; средняя высота — 1000–1500 м, максимальная — 2500. Выделяется прибрежная область Оманского залива — Эш-Шамалия (центр северной части долины Эль-Ватина) длиной 75–80 км и шириной от 2–4 до 25 км.

В *недрах* ОАЭ содержатся нефть, природный газ, каменный уголь, железная руда, редкоземельные металлы. Возможность разработки месторождений (помимо нефти и газа) изучается. Нефть и газ — главные природные богатства ОАЭ, имеющие мировое значение. Доказанные запасы оцениваются в 12 600 млн т нефти и 5800 млрд м<sup>3</sup> газа — соответственно 9,4 и 4,0% мировых запасов (1997). *Почвы*: песчаники, известняки, в долинах встречаются горные красные и красно-бурые почвы.



*Климат* пустынный, на побережье — субтропический. Среднемесячные температуры зимой +10–18°С, летом +35–48°С. Летом нередки песчаные бури. На востоке, в Эль-Фуджайре, лето несколько менее жаркое и более влажное. Осадков выпадает ок. 100 мм в год, в горах 300–400 мм в год. Естественных водоёмов и рек нет, временные потоки появляются в долинах. Растительность большей частью скудная, включает сухие травы и кустарники. В оазисах произрастают акация, тамариск, финиковые и кокосовые пальмы. Животный мир характерен для зоны пустынь: газели, лисицы, зайцы, мелкие грызуны, змеи. На побережье обитают многие виды птиц (чайки, фламинго, цапли и пр.). Морские воды богаты рыбой.

### Население

*Среднегодовой темп прироста* коренного населения в 1960–80-х гг. составлял ок. 3%, в 2001 — 3,4%, а всего населения был намного выше за счёт иммиграции — 20% в 1976–96.

Рождаемость 18,3‰, смертность 3,9‰, детская смертность 16,12 чел. на 1000 новорождённых. Средняя продолжительность жизни 74,52 года, в т.ч. мужчин — 72,06 и женщин — 77,1 (2002). *Половозрастная структура населения* (2002): 0–14 лет — 27,7% (мужчин 345,1 тыс. чел., женщин 331,5 тыс.); 15–64 года — 69,7% (мужчин 1069,4 тыс., женщин 635,3 тыс.); 65 лет и старше — 2,6% (мужчин 46,0 тыс., женщин 18,7 тыс.). Городское население составляет ок. 85,9% (2000). 79,2% населения в возрасте 15 лет и старше грамотно (78,9% мужчин и 79,8% женщин) (1995).

*Население* — арабы (граждане ОАЭ), ок. 26% всех жителей, из них иммигранты — 8,8%. Остальное население — выходцы из Южной и Восточной Азии (индусы, иранцы, пакистанцы, филиппинцы, китайцы и др.) и различных стран Европы. *Языки*: арабский, английский, фарси, хинди, урду.

*Государственная религия* — ислам (исповедует 96% населения). 80–85% мусульман — сунниты, остальные шииты. Христиане, индуисты и прочие составляют 4%.

### История

Благоприятное географическое положение, связывавшее будущую территорию ОАЭ с древнейшими цивилизациями Востока, способствовало уже в 4–3 тыс. до н.э. развитию в этих местах торговли и мореплавания. Около четырёх тысячелетий северную часть Аравийского полуострова занимали 13 арабских племён, кочевавших из одного района в другой. История ОАЭ в 1-е века н.э. изучена относительно слабо. Земли ОАЭ сначала

принадлежали Оману, затем, в 6 в. до н.э., попали под власть персидских царей. Годы независимости сменялись новыми завоеваниями, пока всё южное побережье залива не вошло в состав Арабского халифата, распространившегося среди местных жителей в 7 в. н.э. ислам.

В 16 в. эпоха восточных завоеваний сменилась временем западных колонизаторов. Португальцы первыми из европейцев постарались укрепиться на юге Персидского залива, но Турция, Иран и Оман не желали уступать спорный район пришельцам. Западные державы не оставляли надежд на покорение края. В 18 в. английская Ост-Индийская компания монополизировала сначала всю торговлю в заливе, а затем, используя военную мощь, в 1820 вынудила правителей 7 арабских княжеств подписать договор, положивший начало английскому господству на землях ОАЭ (с 1853 они назывались Оман Договорный).

Однако владычество передовой промышленной державы не привело к разрушению феодально-патриархальной системы. Местные жители продолжали стойко придерживаться древних традиций. Начавшаяся в 1920-е гг. освободительная борьба в эмиратах заставляла колониальные власти предпринимать шаги, сочетавшие использование военной силы с предоставлением арабским княжествам определённой автономии, с целью сохранения экономического контроля над нефтяными ресурсами района. Нарастание антибританских выступлений в 1950–60-е гг. вынудило Великобританию в 1971 отказаться от протектората и предоставить возможность эмиратам провозгласить самостоятельное государство — ОАЭ, которое было основано в декабре 1971 в составе 6 эмиратов. Рождение ОАЭ было сложным процессом. При объявлении независимости 2 декабря 1971 в федерацию отказался войти эмират Рас-эль-Хайма, который всё-таки присоединился к новому государственному образованию в феврале 1972. Кроме того, за два дня до провозглашения независимости ОАЭ войска иранского шаха оккупировали три стратегически важных острова в Ормузском проливе, два из которых принадлежали эмирату Рас-эль-Хайма и один — Шардже (Абу-Муса, Большой и Малый Томб). Этот территориальный спор между Ираном и ОАЭ остаётся неурегулированным. В мае 1999 было подписано соглашение между ОАЭ и Оманом о демаркации границы. Годом своего рождения федерация считает 1971.

### Государственное устройство и политическая система

ОАЭ — федеративное государство в составе 7 эмиратов (абсолютных монархий) с особыми полномочи-

ями, делегированными федерации. Действует Конституция 1971, в 1996 преобразованная из временной в постоянную.

*Административное деление:* эмираты Абу-Даби, Дубай, Шарджа, Рас-эль-Хайма, Эль-Фуджайра, Умм-эль-Кайвайн, Аджман. Эмираты в административном отношении подразделяются на муниципалитеты.

Наиболее крупные города (тыс. чел.): Абу-Даби, Дубай (737), Шарджа (ок. 435).

*Принципы государственного управления* ОАЭ предусматривают одобрение правителями не менее чем 5 эмиратов предложений, передаваемых для выполнения правительству. Формирование Вооружённых сил, по Конституции, передано федеральным властям. В 1994 были введены законы шариата для рассмотрения ряда преступлений (убийство, кража, употребление и продажа наркотиков).

*Высший орган законодательной власти:* Высший совет 7 эмиратских шейхов. Высший совещательный орган законодательной власти: Федеральный национальный совет в составе 40 членов (по 8 — от Абу-Даби и Дубая, по 6 — от Шарджи и Рас-эль-Хаймы, по 4 — от других эмиратов). Каждый эмират может изучать и отклонять законы, разработанные Советом министров. Высший орган исполнительной власти — Совет министров. Глава государства: президент. Глава высшего органа исполнительной власти: премьер-министр.

Президент избирается из числа монархов эмиратов сроком на 5 лет, он назначает премьер-министра и Совет министров. Каждый эмират назначает отдельно своих представителей в Федеральный национальный совет.

*Выдающийся политический деятель ОАЭ* — правитель Абу-Даби шейх Заед бен Султан Аль Нахайян, происходящий из знатного и древнего рода. С 1971 он несколько раз переизбирался на пост президента ОАЭ. Шейх Заед проявил себя как твёрдый сторонник единства, спокойный, миролюбивый реформатор. Возглавив Абу-Даби ещё с 1966, шейх Заед высказался за политику использования национального богатства в целях преобразования страны и творения добра для народа. Под его руководством ОАЭ вступили в эпоху стремительного экономического роста, достигли успеха на пути модернизации. ОАЭ, бывшие ещё в 1970-е гг. страной с племенным строем, в настоящее время обладают современной производственной и социальной инфраструктурой, одной из наиболее передовых на Ближнем Востоке, по многим показателям качества жизни приблизились к уровню развитых государств.

В ОАЭ нет *политических партий*. Среди ведущих *организаций деловых кругов* ОАЭ можно выделить значительное число местных торговых палат (более 50) и других специализированных органов, оказывающих содействие в вопросах предпринимательской деятельности. К ним относятся, в частности, Департамент экономического развития Абу-Даби, Промышленно-торговая палата Дубая, администрация Свободной экономической зоны Джебель-Али, отделы контрактов и закупок при муниципалитетах городов и пр. Среди ведущих организаций деловых кругов — национальные компании, в которых в различных пропорциях представлен государственный, частный, в некоторых — иностранный капитал, банковские и страховые компании. *Социальная структура общества* представлена ещё не оформившимися окончательно слоями и группами промежуточного от традиционного к современному типу. Продолжается формирование таких социальных групп, как местные предприниматели, интеллигенция, бюрократия, рабочий класс.

*Внутренняя политика* направлена на создание экономики, отвечающей современным требованиям с помощью инвестирования доходов от экспорта нефти, газа и нефтепродуктов, на улучшение социальных условий жизни коренного населения. В последние годы делается больший акцент на рыночные принципы в экономике и приватизацию. Особое значение отводится развитию в ОАЭ международного туризма и повышению роли страны в качестве коммерческого центра международного значения. Внешняя политика ОАЭ строится на принципах сбалансированного подхода к отношениям с разными государствами, с определённым приоритетом в отношениях с Великобританией. Важное место отводится вопросам общеарабского единства и сотрудничества в рамках ССАГПЗ.

*Вооружённые силы* ОАЭ состоят из армии и Военно-морского флота (включая морскую и береговую охрану), специальных сил (включая Федеральную полицию). Общая численность — св. 70 тыс. чел., годных к военной службе в возрасте 15 — 49 лет — 419 851 чел. (2002). На вооружении несколько десятков кораблей и ок. 100 самолётов, 400 танков.

ОАЭ имеют дипломатические отношения с РФ (дипломатические отношения между СССР и ОАЭ были установлены в декабре 1971).

### Экономика

Беспрецедентные в истории темпы экономического роста ОАЭ стали возможными благодаря добыче и экспорту нефти, которая обеспечила одни из самых высоких в мире показатели валового продукта на душу насе-

ления. ВВП ОАЭ, рассчитанный по паритету покупательной способности валют, составил 51 млрд долл.; ВВП на душу населения — 21 100 долл. (2001). Прирост реального ВВП 5% (2001). Доля ОАЭ в мировой экономике незначительна, однако страна обеспечивает 3,5% мировой добычи нефти. Численность экономически активного населения 1,6 млн чел. (2000), бóльшая его часть представлена иммигрантами.

*Отраслевая структура экономики* по вкладу в ВВП (2000): сельское хозяйство 3%, промышленность 46%, сфера услуг 51%. Структура ВВП по занятости: сфера услуг 78%, промышленность 15%, сельское хозяйство 7% (2000).

Основная отрасль *промышленности* — нефтегазовая, которая обеспечивает производство ок. 33% ВВП ОАЭ. Она контролируется государством через государственные нефтяные компании отдельных эмиратов. С сер. 1970-х гг. все запасы нефти и газа объявлены собственностью государства. 1 января 1981 в стране была также национализирована вся сбытовая сеть — бензоколонки, транспорт, хранилища, до этого принадлежавшие иностранным монополиям. Добыча нефти: в 1977 96,8 млн т, в 1997 121 млн т. При нынешнем уровне нефтедобычи запасов нефти ОАЭ хватит более чем на 100 лет. Значительное внимание уделяется утилизации попутного и природного газа. Осуществление проектов индустриализации в сфере нефтегазовой промышленности ОАЭ происходило почти исключительно за счёт государственного сектора. С сер. 1970-х гг. правительство решило перевести часть добываемой нефти на переработку внутри страны. Чётко наметился курс на экспорт нефтепродукции, а не сырой нефти. Осуществлялся план повышения мощностей по переработке нефти до 2,6 млн барр. в день в 2000 (по сравнению с 15 тыс. барр. в день в 1976). В последние 5 лет осуществлялась программа массивованных многомиллиардных инвестиций в газовую промышленность, производство сжиженных газов. Добыча газа в 1997–2000 составляла 39 млрд м<sup>3</sup> в год. Национальная нефтяная компания «Абу-Даби», на которую приходится более 90% газовых запасов, только в 2003–06 планирует инвестировать более 6 млрд долл., 2/3 из них — в разработку газа. В 1997 произведено около 3 млн т топлива для реактивных двигателей, 1,5 млн т бензина, около 2 млн т масел, 1,1 млн т нефти, 3,8 млн т дизельного топлива. Интенсивно развиваются связанные с нефтегазовой промышленностью производства нефтехимии. Введены в строй комплексы по производству хлорина, каустической соды, гранулированной серы, аммиака, карбамида и другой продукции, бóльшая часть которой экспортируется.

Среди других отраслей промышленности широкое развитие получила энергетика (38,7 млрд кВт в 2000), опреснение воды (более 900 тыс. м<sup>3</sup> в день, 1996), алюминиевая промышленность (ок. 370 тыс. т в 1997 — 2-е место на Ближнем Востоке), промышленность строительных материалов, текстильная, пищевая (включая рыбопереработку), некоторые виды судостроения, ремесленное производство и др.

*Сельское хозяйство* представлено в основном производством фиников, овощей и фруктов, птицеводством и производством яиц, скотоводством, рыболовством (ок. 100 тыс. т рыбы в год), добычей жемчуга. Потребление рыбы в ОАЭ — одно из самых высоких в мире — 140 кг на душу населения. В ОАЭ пригодны для обработки всего 0,48% земель. Неблагоприятные условия сельскохозяйственного производства компенсируются помощью государства.

В ОАЭ нет железных дорог. Протяжённость автомобильных дорог с покрытием 4835 км (1998). Все эмираты связаны первоклассным шоссе. Количество автомобилей превысило 350 тыс. в сер. 1990-х гг. Развит трубопроводный транспорт: 830 км нефтепроводов и 870 км трубопроводов для перекачки газа, в т.ч. сжиженного. Морской транспорт ОАЭ имеет в своём составе 341 судно. В их числе 56 судов общей вместимостью св. 1 тыс. т, включая 13 сухогрузов, 3 танкера для перевозки химических веществ, 7 контейнеровозов, 1 танкер для перевозки сжиженного газа, 25 нефтеналивных, 1 судно для перевозки птицы, общая грузоподъёмность этих судов 1,25 млн т (2002). В ОАЭ насчитывается 15 морских портов, через которые проходит грузопоток ок. 88 млн т в год, включая экспортируемую нефть. Крупнейший порт страны — Рашид в Дубае, через который проходит 70% импорта и реэкспорта. 2-й порт в зоне Джебель-Али в Дубае имеет самую большую в мире искусственную глубоководную гавань, 67 причалов и 15 км портовых набережных. Грузооборот обоих портов в сер. 1990-х гг. был более 25,3 млн т. Следующие по значению порты ОАЭ — Мина Заед в Абу-Даби, Халид в Шардже, Сакр в Рас-эль-Хайме и др. В ОАЭ 6 крупных современных аэропортов международного значения. По объёму перевозок в первую очередь выделяются аэропорты Дубая, Джебель-Али, в Шардже (обрабатывает 65% всего воздушно-морского грузопотока ОАЭ, более 2180 т груза в месяц). Весьма крупными являются аэропорты Фуджайры и Рас-эль-Хаймы. В ОАЭ создана и развивается современная система связи, по числу телефонов на 1 жителя ОАЭ занимают одно из первых мест на Ближнем Востоке. Всего более 1,05 млн стационарных и 1,9 млн мобильных телефонов (2001). С 1995

обеспечен доступ в Интернет, насчитывается св. 900 тыс. пользователей (2002). В ОАЭ 15 телевизионных и 2 радиостанции, выпускается 7 ежедневных газет.

Широко развиты оптовая и розничная торговля, сфера услуг, туризм. Имеется множество магазинов и торговых центров, среди них — популярные среди туристов район Дейры и рынок золотых украшений Голд Соук в Дубае, известные торговые центры в Шардже. Цены на большинство товаров ниже европейских. Доставка любого товара покупателю производится бесплатно. Для туристов предлагается широкий спектр услуг, в т.ч. экскурсии, сафари, оздоровительные мероприятия и т.п.

Наиболее широкое развитие инфраструктура туризма получила в Абу-Даби и Дубае. Только в Дубае насчитывается более 160 комфортабельных отелей. Ежегодно страну посещает более 1,5 млн туристов и прочих приезжих из других стран (2000).

Современная экономическая политика ОАЭ характеризуется сочетанием государственного регулирования основных пропорций экономического развития, присутствия государственных и квазигосударственных организаций в большинстве отраслей хозяйства с поощрением деятельности частнопредпринимательского сектора. Социальная политика включает предоставление гражданам эмиратов различных привилегий и материальных льгот, минимально необходимого жизненного уровня, возможностей трудоустройства, субсидирование жилищного строительства, развитие человеческого фактора через финансирование образования и программ профессиональной подготовки, здравоохранения.

*Кредитно-денежная система* ОАЭ характеризуется обеспечением национальной валюты с помощью инвалютных резервов, формируемых за счёт доходов от экспорта. Контроль за эмиссией денег и денежным обращением осуществляет Валютное управление ОАЭ (центральный банк). Валютный режим весьма либеральный. Валютное управление регулирует предельные размеры банковского кредитования и его обеспечение. Банковская система включает 19 национальных банков, в ряде которых присутствует государственный капитал, и 28 иностранных, несколько национальных страховых компаний. Для финансирования частных проектов в промышленности учреждён Национальный банк инвестиций и развития.

Особенность *бюджетной системы* — наличие собственных бюджетов эмиратов наряду с федеральным. Доходы бюджета ОАЭ 20 млрд долл. США, расходы 22 млрд (2000). Большая часть доходов образуется за счёт доходов от экспорта нефти. Наиболее крупными статьями финансирования были оборона и безопас-

ность, образование, здравоохранение, государственные услуги. В 1970—80-е гг. в ОАЭ не было налогов, кроме религиозного и корпоративных на нефтедобывающие компании и банки с иностранным капиталом. Введение некоторых косвенных налогов началось только в кон. 1990-х гг.

*Уровень жизни населения* ОАЭ высокий. ВВП на душу населения с 1970-х гг. вырос почти в 20 раз и приблизился к уровню развитых стран. Зароботная плата в промышленности ок. 8135,71 долл. США в год. Конечные потребительские расходы составили 39% ВВП (1991). Валовые капиталовложения 30,1% ВВП (1998).

Доходы от зарубежных вложений ОАЭ оцениваются на уровне до 60% ВВП страны. *Торговый баланс* — активный. В 2000 стоимость экспорта составила 47,6 млрд долл. Главные статьи экспорта: нефть (45%), природный газ, рыба, финики. Основные партнёры по экспорту: Япония (30%), Индия (7%), Сингапур (6%), Южная Корея (4%), Оман, Иран (1999). Импорт — 28,6 млрд долл. (2000). Импортируются промышленные и потребительские товары. Основные партнёры: Япония (9%), Великобритания (8%), Италия (6%), Германия, Южная Корея.

### Наука и культура

Первое *высшее учебное заведение* — университет в Эль-Айн, было открыто в 1977. В 1986 в стране было 255 тыс. студентов всех форм обучения, а в 1998/99 — более 569 тыс., число преподавателей достигло 36,5 тыс. В 1998 на образование израсходовано 17,2% бюджета. Неграмотно менее 9% населения старше 15 лет (2000).

Особенности традиций, обычаев и литература связаны с *исламской культурой*. В период Рамадана (9-й месяц мусульманского лунного календаря) верующие соблюдают пост, от восхода до захода солнца должны избегать зрелищ, любовных утех, нельзя пить и курить. В ОАЭ женщины не обязаны скрывать лицо, но зачастую носят чадру или большие платки. Среди традиций — арабское гостеприимство, скачки, верблюжьи бега, соколиная охота, игра в гольф.

*Культурные достопримечательности* ОАЭ включают нефтяную выставку, верфь Корничи, где изготавливают арабскую доу, много *памятников архитектуры*: музей Аль Фахиди в Дубае в форте 19 в., краеведческие музеи и образцы исламской архитектуры (мечеть Джумейра в Дубае), дворец правителя Дубая, открытый для посещения.







## ОМАН (سلطنة عمان)

### Общие сведения

Официальное название — Султанат Оман (*Sultanate of Oman*). Расположен в юго-восточной части Аравийского полуострова. Небольшой его район находится на севере полуострова Мусандам, на побережье Ормузского пролива, который отсечён от основной части страны территорией, принадлежащей ОАЭ. Площадь 309,5 тыс. км<sup>2</sup>, численность населения 2478 тыс. чел. (2001). Государственный язык — арабский. Столица — г. Маскат (400 тыс. чел., 2000). Государственный праздник — День рождения султана Кабуса 18–19 ноября (отмечается с момента вступления на престол в 1970). Денежная единица — оманский риал (равен 1000 байсам).

Член ООН (с 1971), ЛАГ (с 1971), ОИК (с 1972), Движения неприсоединения (с 1973), ССАГПЗ (с 1981), ВТО (с 2000) и др.

### География

Расположен между 51°50' и 59°40' восточной долготы и 16°40' и 26°20' северной широты. Омывается с северо-востока Оманским заливом, с юго-востока — Аравийским морем.

*Побережье* залива изрезано мелководными бухтами. На нём расположены *города* Сохар, Эс-Сиб, Маскат, Эль-Хабура, Сур. Юго-восточное побережье изрезано слабо. Здесь имеются три залива — Масира, Саукира и Курия-Мурия. Остров Масира — самое крупное и важное с военной и стратегической точек зрения островное владение султаната.

О. граничит на западе и юго-западе с Саудовской Аравией, ОАЭ и Йеменом, а по морю — с Ираном.



Большая часть *поверхности* гористая. Имеется 6 чётко очерченных географических районов: побережье Эль-Баттына, горы Хаджар, собственно внутренний О., срединный О., Дофар и Мусандам. Эль-Баттына — узкая низменность, важный и древний центр аграрной деятельности. Горы Хаджар — системообразующий физико-географический фактор О. В Джебель эль-Ахдар высота пиков достигает 3000 м (наивысшая точка — Джебель эш-Шам, 3353 м). Внутренний О. концентрируется вокруг Джебель эль-Ахдар. Известняковые горы здесь изрезаны вади — пересохшими руслами временных рек, которые выполняют важную функцию водоснабжения и обеспечивают сообщение с другими местностями и территориями. Срединный О. расположен к югу от внутреннего О. на бесплодных просторах, свободных от населения. Дофар занимает примерно 1/3 территории О. и состоит из трёх частей: равнины Саяля, имеющей плодородные аллювиальные почвы (площадью почти 50х20 км), горных массивов (Джебель Самхан — на востоке, Джебель Кара — в центре, Джебель Камар — на западе) и раскинувшегося за горным массивом плато, граничащего с пустыней. Полуостров Мусандам (Рас эль-Джибаль) — горная страна. Скалистые пики здесь высотой более 1500 м.

*Полезные ископаемые* образованы запасами нефти (700 млн т) и газа. Имеются промышленные залежи медной и железной руды, хрома, каменного угля. Разведаны месторождения марганца, свинца, золота и серебра.

В О. исключительно жаркое лето (кроме района Дофара, где утвердился муссонный климат). Все осадки (25–100 мм в год) выпадают зимой и в начале лета. В прибрежной полосе *климат* субтропический,

во внутренних районах — резко континентальный. На побережье летом температура достигает +40°С, во внутренних районах +50°С. Зимний сезон (ноябрь—март) мягкий +20—25°С.

*Рек и озёр* нет. Осадки выпадают в виде дождя и частично сбрасываются по вади в Оманский залив и пески пустыни Руб эль-Хали.

Древесная *растительность* встречается в увлажнённых районах Оманских гор (тамариск, акации, платан). В саванне растут акации и драконово дерево. Значительные площади заняты пустынной травянистой растительностью. Эль-Батгына занята культурной растительностью (пальмовыми рощами, садами и полями).

*Животный мир*: грызуны, пресмыкающиеся (аравийская кобра, рогатая гадюка), птицы (орланы, коршуны, чайки, дрофы, фламинго), копытные (песчаная газель), хищники (шакал, полосатая гиена, лисица). Встречаются паукообразные (фаланги, скорпионы, тарантулы).

### Население

Ежегодные *темпы прироста населения* высокие, за 1990—98 в среднем 5%. Во всём населении св. 72% — граждане О., остальные — иностранная рабочая сила.

Рождаемость 28,4‰, смертность 3,7‰; детская смертность 8,8 чел. на 1000 новорождённых (2001). Средняя продолжительность жизни в 1995—2000 — 70,6 года (мужчин 69,2 года, женщин 72). Городское население ок. 84,0%, сельское — 16,0% (2000). Общим средним образованием охвачены 92% детей.

Этнически население неоднородно. Преобладают потомки йеменских и неджийских арабских племён, остальные — белуджи и персы. В прибрежных городах много потомков африканских невольников. Многочисленны выходцы из Индии (бания и хаваджи). В связи с «нефтяным бумом» в О. прибыли сотни тысяч рабочих из Южной Азии и Среднего Востока. Языки: арабский, английский, белуджский, урду, хинди.

*Государственная религия* — ислам: мусульмане-хариджиты (ибадитская секта) — 53,5%; сунниты (самая большая неибадитская община) — 25%; небольшую общину составляют шииты. Из остальных религий представлены: индуисты, христиане. Ибадизм имеет главную духовную базу в О., но распространён также в Алжире, Тунисе, Пакистане, Сомали.

### История

Уже в 4—3 тыс. до н.э. прибрежные районы О. были заселены, через них велась торговля Месопотамии и Индостана с Египтом и Эфиопией. В сер. 6 в. до н.э. О. был захвачен персами и стал провинцией Кира Великого.

Первые 3 века н.э. были ознаменованы массовыми перемещениями племён по Аравийскому полуострову. О. был заселен арабскими бедуинами племени азд из Западной Аравии. К 7 в. н.э. население О. было обращено в ислам (630 ). В 633 (34) территория О. вошла в состав Арабского халифата. Оманские племена усвоили ибадитское учение на рубеже 7—8 вв. Первый имам (духовный глава местных мусульман) был избран в 749. Но уже 886 стал годом развала средневекового имамата — оманские племена вступили в борьбу между собой, что привело к разрушению имамата и победе вождей племени Набахана, правивших до 1428, когда власть вновь завоевали имамы. С кон. 9 в. имамы были подчинены Аббасидам.

В 1507 Маскат и прибрежные районы захватили португальцы. К 1645 персидские войска и англо-нидерландский флот вытеснили их из прибрежных районов. В 1650 имам Султан ибн Сейф аль-Йариби окончательно вытеснил португальцев. Имам Сейф ибн Султан (1692—1711) из династии аль-Йариби обрёл титул «повелителя земель», т.к. к кон. 17 в. Оманская империя включала пространство от Восточной Африки до Бахрейна.

В нач. 18 в. в О. вспыхнула гражданская война между племенами групп Хинави и Гафири. Власть династий аль-Йариби была ослаблена. Султан из новой правящей династии Аль Бу Саидов — Ахмад бин Саид был избран имамом в 1749. Ему удалось прекратить гражданскую войну, и О. смог восстановить часть своего былого могущества. Во 2-й пол. 18 в. усилилось влияние Великобритании, Франции и ваххабитских сил Центральной Аравии. Договоры, обеспечившие британский протекторат над О., заключены в 1798 и 1888.

К нач. 19 в. территория О. была расчленена на Имамат О., Султанат Маскат (превращённый в 1891 в британский протекторат) и Пиратский берег (с 1853 — Договорный О., с 1971 — Объединённые Арабские Эмираты).

К нач. 20 в. раскол О. углубился, чему способствовала политика Великобритании. Власть маскатского султана, подвластного Великобритании, практически ограничивалась побережьем. Большая часть внутренних районов страны входила в состав Имамата, независимого от британской опеки. В этот период усилилась межплеменная рознь во внутренних районах О., участились антибританские выступления. В короткий срок повстанцы освободили всю территорию О., за исключением Маската и прибрежных районов, которые находились под защитой британского флота. В 1913 был образован независимый Имамат. В 1920 султан Маската был вынужден подписать Сибский мирный договор и признать независимость Оманского имамата. В итоге О. и Маскат политически обособились друг от друга. В

1957 султан Маската Саид бин Теймур при военной поддержке Великобритании оккупировал Имамат О. К 1959 англичане восстановили суверенитет султана над страной. Британия официально ликвидировала Сибский договор и положила конец правлению имамов. Народ собственно О. продолжал борьбу с оккупантами, особенно в 1960-х гг. на юге страны в Дофаре. Здесь был образован Фронт освобождения Дофара (ФОД) (1965), поставивший своей целью борьбу с маскатским султаном и английскими колонизаторами. Это движение получило дальнейшее развитие, и в 1971 была создана новая более крупная организация «Национальный фронт освобождения О. и Персидского залива» (НФООиПЗ).

После обнаружения в 1964 нефти перемены в жизни О. стали необратимыми. 23 июля 1970 султан Саид бин Теймур был смещён своим сыном Кабусом бин Саидом. Одним из первых его шагов стало объявление 9 августа 1970 об изменении названия государства на новое — Султанат О. Султан Кабус покончил с исторически сложившимся делением страны на приморскую и внутренние части. Он постепенно либерализовал и модернизировал политический режим и экономику страны. В нач. 1980-х гг. он подавил повстанческое движение в Дофаре.

В 1981 султан Кабус сформировал Консультативный совет, который в 1991 был преобразован в Совет шуры. В ноябре 1996 султан подписал первый Основной закон (Конституцию) О., которым определены полномочия султана и порядок престолонаследия, а также впервые провозглашены основные права граждан.

В 1980-х гг. султан предоставил США право на размещение в О. контингента Военно-воздушных и Военно-морских сил. Во время войн 1991 и 2003 в Персидском заливе О. стал одной из военных баз сил антииракской коалиции.

В 1990-е гг. О. урегулировал пограничные споры с Йеменом, Саудовской Аравией и ОАЭ.

#### Государственное устройство и политическая система

Султанат — абсолютная монархия. Вся полнота законодательной и исполнительной власти принадлежит *главе государства* — султану, который возглавляет и законодательную и исполнительную ветви власти. Власть передаётся по наследству (по мужской линии). Действует Основной закон (Конституция) 1996.

*Административное деление:* 8 округов, включающих 59 вилайетов (провинций), возглавляемых вали (губернаторами). Округа: Маскат, Эль-Батгына, Мусандам, Эд-Дахира, Эль-Дахилия, Эш-Шаркыйя, Эль-Вуста, Дофар. *Наиболее крупные города:* Маскат, Саяля, Низва.

*Органом законодательной власти*, разрабатывающим рекомендации султану в вопросах экономики, социальной сферы, экологии, культуры и образования, является Совет шуры (Маджлис аш-шура). В его компетенцию не входят политические вопросы.

*Орган исполнительной власти* — кабинет министров. Султан Кабус сохраняет за собой посты премьер-министра, министра иностранных дел, министра обороны и министра финансов. Кабинет формируется непосредственно султаном.

*Действует двухпалатный совещательный орган* — Совет О., состоящий из Совета шуры (82 члена) и Государственного совета (Маджлис ад-дауля) (48 членов). Совет шуры формируется султаном из числа избранных в 59 провинциях кандидатов сроком на 3 года с правом переизбрания на последующие сроки. Женщины также могут претендовать на членство в Совете. Главная задача Совета шуры в том, чтобы представлять интересы провинций и общин перед правительством и информировать провинциальное руководство о планах государства относительно деятельности на периферии. Состав Государственного совета (первая сессия состоялась в январе 1998) назначается султаном также на 3 года. Этот орган выносит решения по поправкам и предложениям, предлагаемым Советом шуры.

*Выдающийся политический деятель О.* — Султан Кабус бин Саид (родился 18 ноября 1940). Прямой потомок основателя династии Аль Бу Саидов — имама Ахмада бин Саида. Султан — признанный лидер, с именем которого связан исторический по значению бросок О. из средневековья в постиндустриальное общество. Султан провёл реорганизацию политической системы, способствовал изменению общественной психологии и крупным сдвигам в укладе и образе жизни народа.

В О. отсутствуют *политические партии*. *Ведущими организациями деловых кругов* являются: Оманская торгово-промышленная палата и Центр по привлечению инвестиций и поощрению экспорта.

*Внутренняя политика* направлена на социальное развитие и обеспечение хозяйственного подъёма, на создание производственной инфраструктуры и совершенствование внутрихозяйственных и межотраслевых связей на базе технологического сдвига.

*Внешняя политика* преследует цель повышения авторитета О. как активного партнёра других государств в региональных и международных делах. Султанат поддерживает дипломатические отношения со 135 государствами. Основное место во внешней политике занимают вопросы участия в деятельности ССАГПЗ, с которым О. координирует свои внешнеполитические акции.

*Вооружённые силы* О. состоят из регулярной армии (три вида войск: Сухопутные, Военно-воздушные и Военно-морские силы), а также Королевской гвардии и других военизированных формирований. Воинской повинности в О. нет, армия формируется на контрактной основе. Общая численность Вооружённых сил — св. 40 тыс. чел. (2001). На вооружении находятся 29 кораблей различного типа, более 300 танков и ок. 30 истребителей, кроме того, боевые вертолёты и военно-транспортные самолёты С-130.

О. имеет дипломатические отношения с РФ (дипломатические отношения между СССР и О. были установлены в сентябре 1985).

### Экономика

Развитие экономики О. связано с её особенностями: обилием дешёвой энергии, наличием инвестиционных возможностей и дефицитом местных трудовых ресурсов. Это диктует определённый профиль промышленного развития: энерго- и капиталоемкий, но трудосберегающий, что прослеживается в узкой специализации страны на нефте- и газодобыче и их переработке, нефтехимии. Промышленная стратегия ориентирована на экспорт.

ВВП О., рассчитанный по паритету покупательной способности валюты, составил в 2001 21,5 млрд долл.; ВВП на душу населения в том же году — 8,7 тыс. долл. США. О. даёт ок. 1,3% (45,1 млн т) общемировой добычи нефти в год. Инфляция 1% (2001). Численность экономически активного населения ок. 850 тыс. чел. Безработица 5% от числа рабочей силы (2001).

*Отраслевая структура экономики* по доле в ВВП (1999): сфера услуг 50%, промышленность 47%, сельское хозяйство 3%. Структура ВВП по занятости (2001): строительство 16%, добывающая промышленность 2,1%, обрабатывающая 9%, сельское хозяйство 9,4%; остальное приходится на сферу услуг (в т.ч. занятые в госуправлении и обороне — 24%; в прочих услугах — 16,5%).

Основная отрасль *промышленности* — нефтегазовая, экспорт углеводородов даёт казне ежегодно 70—80% доходов (более 40% ВВП). Султанат не является членом ОПЕК, но придерживается её рекомендаций в вопросах ценообразования и квотирования добычи. Ежегодно экспортирует 42—45 млн т нефти (3,2—5,8 млрд долл.). При нынешних темпах добычи нефти её запасов хватит приблизительно до 2013. 90% нефтяных ресурсов страны и 94% производства энергоносителей приходится на компанию «Петролеум Девелопмент Оман» (доля государства 60%). С целью развития и управления газовыми ресурсами страны в 1994 была основана Оманская газоперерабатывающая компания

(доля государства 51%). Широкое развитие получила энергетика (8,1 млрд кВт-ч в 2000), электроэнергией обеспечены 90% населённых пунктов (2001). Быстро развивается нефтехимия.

В О. имеется также: медеплавильный комбинат (производство ок. 20 тыс. т в год), 3 цементных завода, мукомольный комбинат и фабрика комбикормов. Ведётся строительство предприятия по сжижению газа мощностью 6,6 млн т в год и газопровода для его подачи к экспортному терминалу, крупного предприятия в Сохаре по выпуску полиэтилена (450 тыс. т в год) и химических удобрений. Идёт интенсивное жилищное строительство: к нач. 2000 90% оманцев имели собственные дома и квартиры. Развиваются новые отрасли производства, как, например, алюминиевая промышленность.

До «нефтяного бума» 1967 О. был аграрной страной, где преобладало натуральное *сельское хозяйство*. Основной земледельческий район — равнина Эль-Баттына. Главная товарная культура — финики, поступающие на внутренний рынок и на экспорт. Из зерновых культивируется главным образом пшеница. Выращиваются также люцерна, лайм, бананы и овощи. Общая площадь обрабатываемых земель — 40 тыс. га (1% территории). Повсеместно разводят верблюдов и коз. Дофар специализируется на крупном рогатом скоте. Практикуется рыболовство (120 тыс. т рыбы в год, экспорт составляет 46 тыс. т ежегодно в 40 стран, 2000).

Протяжённость автодорог с покрытием 8,4 тыс. км (2000). Длина грунтовых автодорог 25,3 тыс. км (2000). Железных дорог нет. Развита трубопроводный транспорт: длина нефтепроводов 1300 км, газопроводов 1030 км (2002).

Внешнеторговые перевозки осуществляются в основном морским транспортом (ежегодно в среднем ок. 70% импортных грузов и 100% экспорта нефти и газа). Наиболее крупные порты: Саляля (500 судов в год, 2 млн контейнеров в год), Матрах, Райсьют. Развито воздушное сообщение. Авиаперевозки осуществляются компанией «Оман Эвиэйшн Сервисиз» (доля государства 65%). В нач. 2000 в султанате имелось 6 аэропортов — в Эс-Сибе, Саляле, Суре, Хасабе, Дибе и на острове Масира. В стадии строительства аэропорты в Сохаре и Бурайми. Главным является международный аэропорт в Эс-Сибе (посадочная полоса 3585 м). О. оснащён развитой телефонной связью. Почтово-телеграфная служба представлена «Оман Телекоммьюникейшнс К» (ОМАНТЕЛ). С 1996 О. подключён к Интернету, в 1998 насчитывалось 14,2 тыс. пользователей этой системы. Туризм в О. объявлен приоритетным направлением развития экономики.



Общая стратегия экономического развития О. направлена на ускоренную индустриализацию и диверсификацию экономической структуры с целью создания такого хозяйственного механизма, который мог бы нормально функционировать после окончания «нефтяной эры». Продолжается либерализация экономики. Проводится политика «оманизации», т.е. замены иммигрантов местными трудовыми ресурсами. В результате, например, количество рабочих-иммигрантов в 1997–98 сократилось почти на 3%. Социальная политика предусматривает бесплатное образование и здравоохранение, увеличение числа рабочих мест для оманцев, выделение льготных кредитов на жилищное строительство (в т.ч. передача жилищных комплексов нуждающимся местным жителям безвозмездно) и т.д.

Контроль над денежным обращением в стране возложен на Центральный банк О. (ЦБО). В стране практически нет ограничений на ввоз и вывоз драгоценных металлов и иностранной валюты. Создание значительных для О. валютных резервов заметно повысило ликвидность местной валюты. Во 2-й пол. 1990-х гг. бюджет страны был дефицитен. Государственный долг на кон. 1990-х гг. составлял 3 млрд долл. США. Помимо некоторых муниципальных налогов, в О. существует лишь подоходный налог на корпорации. В стране нет налога на доходы физических лиц, налога на недвижимость и дарение, налога с оборота. Банковская система, кроме ЦБО, включает 16 коммерческих банков (из которых 7 — местные). В О. действуют 4 специализированных банка, а также фондовая биржа в виде Маскатского рынка ценных бумаг.

Государственная политика предусматривает регулярное сокращение расходов во всех секторах и постепенное уменьшение разрыва между доходами и расходами. Бюджетные поступления в 1999 оценивались в 4,7 млрд долл. США, государственные расходы достигли 5,9 млрд долл. США.

Уровень жизни населения достаточно высокий. Заработная плата в промышленности ок. 6000 долл. США в год на одного работника (2000).

Оманское хозяйство почти полностью зависит от состояния его внешней торговли. Страна импортирует почти всё — от сложной техники и машин до подавляющего большинства товаров потребительского спроса. От взимания таможенных пошлин освобождены большинство продовольственных товаров, печатные издания и цемент. Машины, оборудование и сырьё также могут ввозиться беспошлинно при условии экономической необходимости. Однако запрещено импортировать нефтепродукты, местное производство которых направлено на внутренний рынок. Экспортные пошлины отсутству-

ют. Торговый баланс активный. В 2001 стоимость экспорта составила 11 млрд долл. США. Главные статьи экспорта: нефть и природный газ 80%, оборудование (включая реэкспорт транспортного оборудования) 16%. Основные партнёры по экспорту: Япония (24%), Таиланд (15%), Республика Корея (14%), ОАЭ (10%), КНР (9,5%). Импорт (2001) — 5,8 млрд долл. США. Импортируются: оборудование — 45%, готовые промышленные изделия — 32%, продовольственные товары — 16%. Основные партнёры по импорту: ОАЭ (29%), Япония (18%), Великобритания (6%), США (5%).

### Наука и культура

Образование в О. бесплатное и общедоступное. За последние 30 лет в стране открылось 300 начальных школ. Всего в О. 1125 школ различных ступеней (2001). В них получают государственное образование ок. 550 тыс. учеников и частное — 24 тыс. Первым высшим учебным заведением стал Технический колледж, в 1986 был открыт Университет им. султана Кабуса. В 2000/01 учебном году в нём обучалось 9075 студентов (4722 мужчины, 4353 женщины). Кроме того, в стране действуют 6 педагогических колледжей, 4 специализированных института (медицинский, финансовый и др.), 5 технических институтов и 7 исламских колледжей. Численность профессорско-преподавательского состава всех оманских вузов составила в 1997/98 учебном году 1307 чел. В 2002 на образование израсходовано 331 млн риалов (11,5% бюджета, или 2-е место в системе бюджетных расходов).

Исторические памятники О. представлены более чем 100 фортами, древнейшими на планете каменными гробницами (в районе Ибры). Укоренившаяся традиция — верблюжьи гонки и бои быков по-омански. На верфи в Суре до сих пор изготавливают традиционные арабские лодки доу. Наиболее интересные музеи: Бейт аз-Зубайр (Дом Зубейра в Маскате — краеведческий музей), форт Бейт аль-Фалядж (Военный музей), форт Джальяли (16 в.), Национальный музей, Оманский музей; Музей форта Сохар, этнографический музей г. Салляля. Архитектурные достопримечательности: Маскат — дворец аль-Алям (1970), архитектурный символ столицы; мечеть султана Кабуса (2001) — 2-я по величине в арабском мире; мечеть Мазина бин Гадубы в Самаиле (старейшая в О., 627); мечеть аш-Шавадна в Низве (нач. 7 в.); форт Низва (17 в.); форт Нахль (17–18 вв.); форт аль-Хазм (18 в.).





## ПАЛЕСТИНА (Palestina)

### Общие сведения

Официальное название — *Палестинская национальная автономия (ПНА) (Palestine National Authority)*. Расположена в юго-западной части Азии у берегов Средиземного моря. Состоит из двух отдельных территорий: Западного берега реки Иордан и сектора Газа. Площадь — 6,2 тыс. км<sup>2</sup>: Западный берег — 5,8 тыс. км<sup>2</sup>, сектор Газа — 360 км<sup>2</sup>. На начало 2000 под контролем ПНА находилось де-факто 4,4 тыс. км<sup>2</sup>, что составляет менее 40% общей площади, предназначенной ООН для Арабского палестинского государства. Численность населения — 3,4 млн чел. (июль 2002). Государственный язык — арабский.

15 ноября 1988 Национальный совет П. провозгласил Иерусалим столицей Арабского палестинского государства. В настоящее время полностью контролируется Израилем.

Государственные праздники — День начала «палестинской революции» 1 января (1965), День провозглашения Государства П. 15 ноября (1988), День международной солидарности с палестинским народом 29 ноября. Денежные единицы: израильский шекель (равен 4,7 долл. США, 2002) и иорданский динар (равен 0,7 долл. США с 1996).

Член Лиги арабских государств, Организации Исламская конференция и ряда других. Поддерживает дипломатические отношения со 120 государствами мира.

### География

ПНА граничит: на Западном берегу — с Израилем (административная граница — 307 км), с Иорданией



(97 км), в секторе Газа — с Египтом (11 км). Находится в зоне субтропического *климата* средиземноморского типа с сухим, жарким летом и мягкой зимой, с крайне скудным количеством осадков: от 500 мм в гористых северных и центральных районах Западного берега до 50 мм на побережье Мёртвого моря. Среди немногочисленных рек наиболее крупная — река Иордан, вытекающая из Тивериадского (Генисаретского) озера на севере и впадающая на юге Западного берега в Мёртвое море. Не обладает сколько-нибудь значительными *природными ресурсами*, за исключением калийных солей, натрия и брома в Мёртвом море.

### Население

Из общей численности населения 3,4 млн чел. на Западном берегу проживает 2,2 млн, в секторе Газа — 1,2 млн (2002). Численность населения за последние 30 лет увеличивалась в среднем на 3,5% в год. *Возрастная структура* населения: 0—14 лет — 44,1%, 15—64 года — 52,4%, 65 лет и более — 3,5%. Дети и подростки до 15 лет составляют 46% всей численности ПНА. 42,6% населения — беженцы, преимущественно из западных областей, занятых Израилем.

Демографической структуре ПНА свойственны высокая концентрация и плотность населения вокруг городских центров, в немалой степени связанная с существованием здесь лагерей для беженцев. Так, по данным Агентства ООН по оказанию помощи палестинским беженцам (ЮНВРА), в конце 1980-х гг. только на Западном берегу функционировало 20 таких лагерей с населением 385 тыс. чел., включая один лагерь на тер-

ритории муниципалитета Иерусалим. Максимальная степень плотности и концентрации населения характерна для сектора Газа. В лагерях для беженцев проживало 2/3 всего населения этого района.

В кон. 1980-х гг. на Западном берегу располагались 12 городов и, по разным данным, от 377 до 403 деревень; в секторе Газа — 3 города и 4 деревни. *Наиболее крупные города:* Иерусалим, в восточной (арабской) части которого проживало 136 тыс. палестинцев, Рамалла, Иерихон (Ариха), Наблус, Вифлем, Хеврон, Дженин, Калькилия, Салфит, Тубас, Тулькарм, Северная Газа, Газа-сити, Хан-Юнис, Дейр аль-Балах, Рафах.

Важной чертой демографической структуры населения ПНА является их национальная и религиозная однородность: подавляющее большинство (83%) жителей этих территорий — арабы, т.е. палестинцы, говорящие на арабском языке. По своей религиозной принадлежности 75% населения исповедуют ислам суннитского толка; остальные: евреи — иудаизм, христиане — православие и католицизм.

### История

В результате 1-й мировой войны Великобритания захватила у Османской империи (Турции) территорию, которую в древности именовали П. Она получила мандат на эту территорию и восстановила ее историческое название. В тот период название «П.» распространялось на всех жителей — арабов, евреев и христиан. В 1946 Трансиорданский сектор П. был выделен Великобританией в качестве самостоятельного королевства. 29 ноября 1947 Генеральная Ассамблея ООН приняла резолюцию № 181, предусматривавшую прекращение мандата Великобритании на П. и создание на её территории двух независимых государств — арабского и еврейского. Для Иерусалима учреждался специальный международный режим с особым статусом под управлением ООН. Резолюцию поддержали США и СССР, но Лига арабских государств выступила 17 декабря 1947 с заявлением о том, что не допустит реализации этой резолюции, так как она предусматривает создание еврейского государства.

14 мая 1948 Великобритания объявила о прекращении своего мандата и выводе своих войск. В ночь с 14 на 15 мая Еврейское агентство объявило о создании Государства Израиль на отведённых ему в резолюции территориях. США и СССР признали Государство Израиль. Иррегулярные части арабов из Египта, Сирии и Ирака начали подтягиваться к П. и занимать военные базы, освобождаемые англичана-

ми, и 15 мая регулярные армии Египта, Трансиордании, Ирака, Сирии и отдельные контингенты из Саудовской Аравии под знаменем Лиги арабских государств вступили на территорию П. Арабо-израильская война 1948—49 закончилась поражением арабских армий и захватом Израилем значительных палестинских территорий, отводившихся согласно резолюции ООН под создание арабского государства, а также западную часть Иерусалима. Трансиордания заняла Западный берег и Восточный Иерусалим, а Египет — район Газы. На долгие десятилетия возникла проблема палестинских беженцев. В 1950 король Трансиордании аннексировал Западный берег и переименовал страну в Иорданию.

С сер. 1960-х гг. инициатива в противостоянии Израилю и борьба за создание Палестинского государства начала переходить к самим палестинцам. В 1964 была создана Организация освобождения П. (ООП), которая объединила под своей крышей разрозненные группы и организации федаинов. В том же году были сформированы Национальный совет П. (палестинский «парламент в изгнании») и Исполнительный комитет («правительство в изгнании»), которые с 1969 неизменно возглавляет Ясир Арафат — руководитель организации «Аль-Фатх», ставшей с 1969 головной организацией ООП.

5 июня 1967 началась «Шестидневная война» между арабами и Израилем после того, как руководство Египта потребовало от ООН вывести чрезвычайные силы ООН в Синае, служившие там буфером между противостоящими силами. Израиль нанёс удар первым и 5 июня 1967 уничтожил большую часть авиации Египта на аэродромах. 10 июня война фактически закончилась, и результатом её была оккупация Израилем Западного берега, сектора Газа, египетского Синая, сирийских Голанских высот и Восточного Иерусалима.

22 ноября 1967 Совет Безопасности ООН принял резолюцию № 242, в которой излагались принципы мирного урегулирования на Ближнем Востоке. Египет и Иордания признали эту резолюцию, выставив ряд предварительных условий для проведения мирных переговоров. Израиль также признал резолюцию № 242, заявив о необходимости прямых переговоров с арабскими государствами и заключения всеобъемлющего мирного соглашения. Сирия отвергла резолюцию, резко высказавшись против уступок, которые она требовала от арабских стран. ООП также подвергла резкой критике резолюцию № 242. Решение проблемы зашло в тупик.

В течение 1970 в Иордании, где обосновалась ООП, начало усиливаться напряжение между королевской властью и палестинцами. В результате столкновений ООП была выведена из страны и её силы перегруппировались в соседний Ливан.

В октябре 1973 вновь начались военные действия между Египтом и Израилем в районе Суэцкого канала и Синая, а также между Израилем и Сирией на Голанских высотах. Совет Безопасности ООН принял резолюцию № 338 (1973), в которой были подтверждены принципы мирного урегулирования, закреплённые в резолюции № 242, и призвал стороны к началу мирных переговоров на их основе. Призыв ООН к прекращению огня был подтверждён позднее в резолюции Совета Безопасности ООН № 339 (1973). В октябре были созданы миротворческие Чрезвычайные вооружённые силы ООН. Израиль и Египет (1974), а затем Израиль и Сирия (1975) согласились на разъединение своих Вооружённых сил. Для контроля за соблюдением соглашений между Израилем и Сирией были учреждены Силы ООН по наблюдению за разъединением (СООННР). Мандат СООННР в зоне противостояния Египта и Израиля истёк в июле 1979 после заключения мирного договора между этими странами. Но на Голанских высотах СООННР продолжают функционировать до сих пор.

В 1974 король Иордании аннулировал своё право представлять на международной арене палестинский народ и признал таковое за Исполнительным комитетом ООП.

В декабре 1987 на оккупированных Израилем территориях началось народное восстание, выдвинувшее в качестве основных лозунгов прекращение израильской оккупации и создание независимого Палестинского государства. 15 ноября 1988 Организация освобождения П. провозгласила создание на Западном берегу и в секторе Газа Государства П., признала резолюции Совета Безопасности ООН по урегулированию ближневосточного конфликта, в т.ч. право Израиля на существование, выдвинула требования ухода Израиля со всех палестинских и арабских территорий, оккупированных им в 1967, включая арабскую (восточную) часть Иерусалима, и ликвидации всех израильских поселений, созданных на этих территориях.

США и многие другие страны установили дипломатические контакты с Организацией освобождения П. 18 ноября 1988 СССР заявил о признании Палестинского государства. В январе 1990 представительст-

во ООП в СССР, существовавшее с 1981 и имевшее статус дипломатической миссии, было преобразовано в посольство Государства П.

В октябре 1991 в Мадриде открылась международная конференция по Ближнему Востоку, положившая начало мирному процессу в регионе. 13 сентября 1993 премьер-министр Израиля И. Рабин и генеральный секретарь ООП М. Аббас подписали Декларацию принципов о временных мерах по самоуправлению, определившую основы организации временного самоуправления палестинцев в секторе Газа и на Западном берегу (Осло 1). В 1994 и 1995 сторонами были подписаны дополнительные соглашения, которые определяли условия пятилетнего переходного периода и организации палестинского самоуправления на палестинских территориях (Осло 2) — Палестинской национальной автономии. В результате в 1996 были проведены выборы в Палестинский законодательный совет, выборы президента, а также сформировано правительство.

4 мая 1999, по истечении пятилетнего переходного периода, предусмотренного Декларацией принципов и дополнительными соглашениями, между Израилем и ПНА должна была состояться договорённость об определении окончательного статуса Палестинской автономии и о создании Палестинского государства. Однако к этому сроку сторонам не удалось договориться, переговоры были прерваны из-за разногласий по ряду принципиальных вопросов: территориального разграничения между Израилем и Палестинским государством, статуса Иерусалима, судьбы еврейских поселений и возвращения палестинских беженцев.

В сложившейся обстановке 30 апреля 2003 представителями международного сообщества — «четвёркой международных посредников»: Россией, США, ЕС и ООН — был выдвинут проект выхода из кризиса «Дорожная карта». Этот проект предусматривает мирное продвижение к постоянному урегулированию палестино-израильского конфликта в 3 этапа в соответствии с принципом сосуществования двух государств. Конечная цель плана — окончательное и всеобъемлющее урегулирование конфликта к 2005. Этап I: окончание террора и насилия, нормализация условий жизни палестинцев, формирование палестинских институтов. Этап II: создание независимого Палестинского государства во временных границах и с атрибутами суверенитета на основе новой Конституции. Этап III: соглашение по постоянному статусу и окончание палестино-израильского конфликта.



Логическим продолжением последовательных усилий международного сообщества по урегулированию палестино-израильского конфликта стало принятие 19 ноября 2003 Советом Безопасности ООН предложенной Россией резолюции № 1515, в которой выражается поддержка проекта «Дорожная карта» и содержится призыв к сторонам выполнять ее положения в сотрудничестве с «четвёркой».

#### Государственное устройство и политическая система

По своему политическому устройству ПНА фактически представляет собой политический кондоминиум Израиля и палестинской администрации. В существующей структуре власти наиболее важные полномочия — внешние связи, внутренняя и внешняя безопасность, общественный порядок и безопасность в местах израильских поселений — сохраняются за Израилем. Кроме того, согласно Меморандуму, подписанному представителями палестинской и израильской властей в сентябре 1999 в Шарм-эль-Шейхе, Израиль продолжает полностью контролировать т. н. зону С (малонаселённые районы, еврейские поселения, а также важные для Израиля военно-стратегические места на Западном берегу и в секторе Газа), составляющую в общей сложности более 50% всей территории ПНА. Полномочия палестинской администрации распространяются на большинство палестинских городов (зона А) и сельских населённых пунктов Западного берега (зона В).

В Палестинский законодательный совет входит 88 чел. Правительство состоит из 26 чел. В его функции входит: регулирование экономической жизни, обеспечение безопасности в зоне ответственности ПНА, налогообложение и социальное обеспечение, образование, здравоохранение, культура, туризм.

*Главным должностным лицом в структуре власти в ПНА, определяющим её внутреннюю и внешнюю политику, является Я. Арафат. Он совмещает должности президента ПНА и председателя Исполкома ООП, объединяя в своих руках все три ветви власти ПНА — законодательную, исполнительную и судебную.*

Формирование судебной системы на территории ПНА, как и других органов власти, находится в стадии становления. Действуют светские и религиозные суды. *Высший судебный орган* — Верховный суд ПНА — уполномочен осуществлять надзор за деятельностью судов более низких уровней. Выдвижение, назначение и снятие судей находится в ведении Я. Арафата. Деятельностью шариатских судов формально руководит муфтий П., хотя назначение членов шариатских судов находится под контролем Министерства юстиции. Шариатские суды занимаются главным образом вопросами «личного статуса мусульман» (женитьба, развод, наследное право и т.д.).

Территория ПНА *делится на 16 административных единиц*. Западный берег — 9 округов и 2 района. Округа: Дженин, Тулькарм, Калькилия, Наблус, Иерусалим, Иерихон (Ариха), Вифлеем, Хеврон, Тубас. Районы: Салфит и Рамалла-аль-Бира. Сектор Газа — округа: Северная Газа, Газа-сити, Дейр аль-Балах, Хан-Юнис, Рафах. Мэры городов и председатели местных советов назначаются центральными властями ПНА, члены местных советов избираются населением. В непосредственном ведении местных властей находятся вопросы просвещения, культуры, санитарного состояния, здравоохранения, социального обеспечения.

Функции по охране порядка и безопасности граждан осуществляют силовые организации, прежде всего палестинская полиция. Её численность, по разным оценкам, составляет 30—45 тыс. чел. Наряду с регулярными частями полиции функционируют различного рода спецслужбы: «Служба-17», также известная как Президентская гвардия (ок. 3 тыс. бойцов), силы национальной безопасности, несущие патрульную службу и охрану границ (ок. 6 тыс. чел.), служба общественной безопасности (ок. 14 тыс. чел.), полиция охраны правопорядка (ПОП, 10 тыс. чел.). В задачу ПОП кроме поддержания правопорядка входит урегулирование кризисных ситуаций и борьба с терроризмом. Со времени создания ПНА на палестинских территориях действует также служба контрразведки, контролирующая общественно-политическую жизнь и положение дел в различных общественных движениях. Вся система правоохранительных органов и служб координируется Советом Безопасности Палестины (СБП), возглавляемым Я. Арафатом.

ПНА располагает весьма *развитой общественной политической инфраструктурой*. Хотя здесь нет партий в обычном понимании этого слова, но существуют различные движения и общественно-политические организации, которые представляют отдельные слои палестинского общества. Наиболее крупной и влиятельной организацией является «Аль-Фатх» — Движение освобождения П. В современном палестинском обществе это своего рода «партия власти»: её функционеры и руководители занимают доминирующее положение в большинстве властных структур от президента до мэров городов. Другая влиятельная органи-

зация — «Хамас» («Движение исламского сопротивления») выступает за построение независимого исламского государства на всей территории П., включая ту её часть, которая была выделена ООН для образования Государства Израиль.

Важную роль в общественно-политической жизни ПНА играют профессиональные союзы, объединяющие более 250 тыс. чел., женские организации, союзы студентов, писателей и журналистов, адвокатов, художников.

### Экономика

Главные отрасли экономики ПНА — сельское хозяйство, промышленность, торговля и сфера услуг ориентированы на «общий рынок» с Израилем. Св. 60% сельскохозяйственной продукции этих территорий (в основном оливки, табак, цитрусовые, овощи и некоторые виды сырья) направляется на переработку и потребление в Израиль. Экспорт сельскохозяйственной продукции в стоимостном выражении — 603 млн долл. США. Общая стоимость импорта — 1,9 млрд долл. США (2002). Более 90% импорта приходится на потребительские товары из Израиля (текстиль, электротовары, транспортные средства, а также некоторые пищевые продукты — мука, сахар, рис).

Общая тенденция последнего времени в экономике — сокращение занятости населения в сельском хозяйстве, его «раскрестьянивание» и превращение в наёмных рабочих — полупролетариев. В 1990-х гг., по некоторым оценкам, до 50% активного населения Западного берега и Газы были наёмными рабочими, 66% из них были заняты в сфере услуг, 21% — в промышленности и 13% — в сельском хозяйстве. В структуре ВВП доля сельского хозяйства в 2002 составила 9%, промышленности — 28%, сферы услуг — 63%.

В промышленности преобладает мелкотоварное производство: небольшие предприятия, мастерские с числом рабочих от 50 до 10 чел. и менее (в основном по производству оливкового масла, мебели, текстиля, кожаных изделий, мыла, пластиковых материалов). Некоторые промышленные предприятия на Западном берегу специализируются на производстве строительных материалов: цемента, нерудных ископаемых, строительного камня, мрамора. 90% промышленного производства ПНА идёт на местные рынки и лишь ок. 10% экспортируется в Израиль, Иорданию, Египет.

Специфика экономики ПНА — массовая миграция арабских рабочих на заработки в Израиль, где они используются главным образом на тяжёлых ра-

ботах в строительстве, сельском хозяйстве, на прокладке дорог, в сфере городского обслуживания. В 1970–80-х гг. численность таких рабочих достигала 100–120 тыс. ежегодно. В 2000–03 в связи с введением израильским правительством практики закрытия границ с Западным берегом и сектором Газа эта цифра снизилась до 30–40 тыс.

ПНА принадлежит к числу тех стран, экономическая жизнеспособность которых в большой степени зависит от иностранной финансовой помощи. В 1994–98 эту помощь оказывали (в млн долл. США): арабский мир — 43, Европа (страны ЕС) — 277, США — 65, Япония — 62, МБРР — 24.

Бюджет 2002 (млн долл. США): доходы — 930, расходы — 1200, внешний долг — 108.

ВВП на душу населения в год — 800 долл. США. В наиболее трудном положении находятся палестинцы — жители лагерей для беженцев. Официальная сумма расходов ЮНВРА на 1 чел. равна 37 долл. США в год. От недоедания, болезней, особенно желудочных, недостатка врачей детская смертность достигает 32%. Один врач приходится на 10 тыс. беженцев. Уровень безработицы превышает 30%, а в Газе — 60%.

### Наука и культура

В ПНА сложилась достаточно развитая *система просвещения*, которая включает начальное школьное образование, школы 2-й ступени, университеты, колледжи, институты и профессиональные училища. В 2002/03 учебном году на Западном берегу и секторе Газа насчитывалось 1493 общеобразовательные школы (начального и подготовительного уровня) на содержании администрации ПНА, 244 частные школы и 269 школьных учреждений на попечении ЮНВРА в лагерях для беженцев. Во всех этих школах обучалось 984 тыс. учащихся по сравнению с 663 тыс. в 1995/96. По данным первой переписи населения, проведённой администрацией ПНА в 1997, системой просвещения охвачено в общей сложности 90% палестинцев. Широкая сеть школьных учреждений обеспечивает высокую степень грамотности населения палестинских территорий, которая составляет, по некоторым оценкам, более 70%.

Подготовка преподавательского состава для школ 1-й и 2-й ступеней, а также специалистов в различных областях знаний ведётся в высших учебных заведениях Палестинской автономии: в университетах «Бир-Зейт» (в окрестностях г. Рамалла), «Ан-Наджа», в институтах и колледжах г. Газа — Дженин, Наблус, Восточной части Иерусалима и других крупных пале-

стинских городов. Большое число палестинских студентов получают образование за рубежом: в Египте, Ливане, Сирии, в странах Европы, в т.ч. в России. 21 апреля 1998 в Рамалле было подписано соглашение между Министерством общего и профессионального образования РФ и Министерством высшего образования ПНА о сотрудничестве в области образования на 1998–2002. Всего в образовательных учреждениях Советского Союза и России подготовлено ок. 1,5 тыс. палестинских специалистов с высшим образованием, в т.ч. кандидатов и докторов наук. Среди палестинцев — выпускников университетов за последние 20 лет св. 60% — специалистов гуманитарных и социальных областей, 36% — инженеров, специалистов сельского хозяйства, медицины.

*Современная литература* арабской П. состоит главным образом из произведений нового поколения палестинских писателей и поэтов. Наиболее яркие представители этого поколения: выдающийся палестинский поэт, лауреат международной литературной премии «Лотос» Махмуд Дервиш (цикл стихов «Песни моей маленькой родины», поэма «Стихи при отблеске выстрела»), поэты Самих аль-Касем, Муин Бсису. Писатели и поэты старшего поколения — Абу Салма, Тауфик Зайяд, Эмиль Хабиби. Произведения палестинских писателей изданы в Ливане, Египте, Сирии, в странах Европы, в т.ч. в Советском Союзе и России.

В последние годы заметное место в культуре арабской П. заняло *изобразительное искусство*, особенно живопись и графика. Наиболее известные палестинские художники: Исмаил Шаммут (картины «Добрая земля», «Женщины из П.»), Тамам аль-Акхаль, Тауфик Абдуляль, Абдедь Муты Абу Зейда, Самир Салама (полотна «Лагерь палестинских беженцев», «Мир и война», «Сопrotивление народа»). Широкой популярностью среди палестинского населения пользуются произведения художника Ибрагима Ганема, которого

справедливо называют «художником палестинской деревни». В своих картинах он показывает привычный повседневный труд крестьян-феллахов, их традиционные обычаи и обряды, красочные костюмы и танцы, наполненные солнечным светом пейзажи палестинских деревень. Это глубокое ощущение своей родной земли и обычаев её народа живописец тонко передаёт в композициях «Танцы на деревенской площади», «Жатва», «Сельский пейзаж». Столь же искренне и проникновенно показаны жизнь и труд крестьян и горожан в полотнах художников Джумарани аль-Хусейни («Сезон сбора оливок»), Лейлы аш-Шавва («Деревенские женщины»), Ибрагима Хазима («Девочки»).

Весомый вклад в развитие национальной культуры П. вносят деятели киноискусства. Среди работ молодых палестинских кинематографистов — «Хроника исчезновения» и «Божественное вмешательство» (реж. Илия Селейман, 2002), «Вторжение» (реж. Низар Хасан), «Хроника осады» (реж. Самир Абдулла, работающий во Франции), документальный фильм Мухаммеда Бакри «Дженин» (2002), «Свадьба Рана» (реж. Хани Абу Асад, П. — Нидерланды, 2002) и ряд других кинолент.

Для современного национального изобразительного искусства П. характерно стремление художников нового поколения к тесной связи с массами, к объединению творческих сил мастеров старшего поколения, находящихся в эмиграции (в Сирии, Ливане, Египте), с молодыми художниками, недавно пришедшими в искусство и живущими на палестинских территориях автономии. Эти новые тенденции к объединению всех творческих сил писателей и мастеров изобразительного искусства на территории автономии и палестинской диаспоры способствуют сохранению национальной общности и единства палестинского народа перед лицом выпавших на его долю тяжёлых испытаний и потрясений.





## САУДОВСКАЯ АРАВИЯ (Saudi Arabia)

### Общие сведения

Официальное название — **Королевство Саудовская Аравия** (*Аль Мамляка аль-Арабийя ас-Саудийя, Kingdom of Saudi Arabia*). Расположена на юго-западе Азии, занимает большую часть Аравийского полуострова. Площадь 2240 тыс. км<sup>2</sup>, численность населения 23,51 млн чел. (2002). Государственный язык — арабский. Столица — г. Эр-Рияд (св. 2,77 млн чел., с пригородами 4,76 млн чел.). Государственный праздник — День провозглашения Королевства — 23 сентября (с 1932). Денежная единица — саудовский риал (равен 100 халалам).

Член ОПЕК (с 1960), ООН (с 1971), ССАГПЗ (с 1981), ЛАГ и др.

### География

Расположена между 34° и 56° восточной долготы и 16° и 32° северной широты. На востоке омывается Персидским заливом, на западе и юго-западе — Красным морем. Красное море находится между берегами Африки и Аравийским полуостровом, вытянуто с северо-запада на юго-восток. В северной части моря расположены искусственный Суэцкий канал, соединяющийся со Средиземным морем, Суэцкий залив и залив Акаба (у берегов С. А.), разделённые Синайским полуостровом. Песчаные, местами скалистые *берега* Красного моря на всём протяжении изрезаны слабо и окаймлены коралловыми рифами с коралловыми бухтами. Островов мало, но южнее 17° северной широты они образуют многочисленные группы, одна из наиболее крупных — острова Фарасан, принадлежащие С. А.



Поверхностные течения имеют сезонный характер. В южной части моря с ноября по март течение направлено на север — северо-запад вдоль берегов Аравийского полуострова. К северу это течение ослабевает, встречаясь с противоположным, идущим вдоль берегов Африки. С июня по сентябрь в Красном море существуют южные и юго-восточные течения. Приливы в основном полусуточные. В северной части моря ветры иногда достигают силы шторма. Персидский залив имеет небольшие глубины (средняя — 42 м), течения образуют круговорот против часовой стрелки. В Ормузском проливе, соединяющем Персидский залив с Оманским, направление течения меняется по сезонам: летом из океана в Персидский залив, зимой — наоборот.

С. А. граничит на севере с Иорданией и Ираком, на северо-западе — с Кувейтом, Бахрейном (морская граница), Катаром и ОАЭ. Южные границы с Оманом и Йеменом не определены.

Более 1/2 *территории* С. А. на юго-востоке занимает *пустыня* Руб-эль-Хали, или Большая песчаная пустыня, площадью ок. 650 тыс. км<sup>2</sup>. На севере страны расположена часть Сирийской пустыни, а пустыня Нефуд, занимающая площадь ок. 57 тыс. км<sup>2</sup>, простирается далее на юг. В центре страны находится плато, пересекаемое несколькими пересыхающими в сухой сезон небольшими *реками*. На юго-западе страны находятся небольшие *горные цепи* и её наивысшая точка — гора Джабаль-сауда (3133 м). Вдоль Красного моря и Персидского залива лежат узкие прибрежные равнины.



*Недра* С. А. богаты важнейшими видами сырья — нефтью, природным газом, железом, медью, золотом и другими цветными металлами, имеются залежи каменной соли, урана и др. По запасам нефти страна занимает 1-е место в мире — 25,2%, или 35,8 млрд т. Запасы природного газа 5400 млрд м<sup>3</sup>. Полезные ископаемые, кроме нефти и газа, изучены ещё слабо и добываются в крайне небольших количествах.

*Почвы* в С. А. в основном песчаные и каменные, в северной части Аравии встречаются серозёмы, на юге — красные, красно-бурые. Самые плодородные земли находятся на берегу Красного моря.

*Климат* жаркий, сухой, в основном тропический, на севере — субтропический. Средние температуры июля выше +30°С, января +10—20°С. Осадков ок. 100 мм в год, в горах до 400 мм. Температура января в Эр-Рияде +8—21°С, в Джидде +26—37°С. Температура июля в Эр-Рияде — +26—42°С, а в Джидде — +26—37°С. Однако в горах зимой бывают минусовые температуры и снег.

Постоянных естественных водоёмов на территории страны нет, кроме мелких бассейнов в оазисах, иногда после дождей образуются временные озёра. Имеются значительные запасы подземных вод.

*Растительный мир* внутренних областей крайне беден, встречаются пустынные травы, колючий кустарник, в плодородных районах — заросли тамариска, акации, в оазисах — финиковые пальмы. *Фауна* представлена антилопами, лисицами, газелями, гиенами, страусами, пантерами, диким котом, волком, горным козлом, кроликами, индийскими барсуками. Среди птиц выделяются дрофа, голубь, перепел. Из хищных — орлы, соколы. Море богато рыбой.

### Население

В общей численности населения ок. 23% составляют неграждане королевства (2002).

*Среднегодовой темп прироста* коренного населения 3,27% (2002). В 1974 — 92 население выросло с 6,72 до 16,95 млн чел. Особенно быстро растёт население в возрастной группе 15—24 года.

Рождаемость 37,25%, смертность 5,86%, детская смертность 49,59 чел. на 1000 новорождённых, *средняя продолжительность жизни* 68,4 года, в т.ч. мужчин 66,7, женщин 70,2 (2002).

*Половозрастная структура населения* (2002): 0—14 лет — 42,4% (мужчин 5,09 млн чел., женщин 4,88 млн); 15—64 года — 54,8% (мужчин 7,49 млн чел., женщин 5,40 млн); 65 лет и старше — 2,8% (мужчин 362,8 тыс. чел., женщин 289,8 тыс.). Городское население 85,7%

(2000). 78% населения в возрасте 15 лет и старше грамотно (84,2% мужчин и 69,5% женщин) (2002).

*Этнический состав*: арабы — 90%, афро-азиаты — 10%. Выделяются коренные саудовцы, предки которых жили в стране на протяжении столетий — ок. 82%, йеменцы и другие арабы, прибывшие в страну после 1950-х гг. во время нефтяного бума — ок. 13%, кочевники-берберы, численность которых снижается. Языки: арабский, используются также европейские языки.

*Государственная религия* — ислам. Почти все мусульмане — сунниты. С. А. — родина ислама, основанного пророком Мухаммедом. Вся жизнь страны подчинена строгим законам и правилам, имеющим тысячелетнюю историю. Мужчинам и женщинам запрещается пить алкогольные напитки. Запрещается разведение свиней и употребление свинины. Мекка является колыбелью ислама и местом рождения пророка Мухаммеда, там находится главная святыня мусульманского мира — древнее святилище Кааба. Вторым религиозным центром является Медина, где похоронен пророк. Среди обязанностей мусульманина — соблюдение поста во время Рамадана, 9-го месяца мусульманского календаря (с конца февраля до конца марта), когда мусульмане воздерживаются от еды и питья, избегают зрелищ и иных утех до захода солнца. Один из столпов ислама — это хадж, паломничество в Мекку, которое надо совершить хотя бы раз в жизни. В Мекку собираются миллионы паломников со всех концов света.

### История

В 1-м тыс. до н.э. на побережье Красного моря возникло Минейское королевство со столицей в Карна (современная Хойда в Йемене). На восточном побережье находился Дилмун, который считался политико-культурной федерацией на берегах Персидского залива. Практически в течение 1500 лет на территории современной С. А. не происходило важных событий. В 570 н.э. в Мекке родился пророк Мухаммед, и учение ислама буквально перевернуло всю историю С. А. Последователи Мухаммеда, известные как калифы (халифы), завоевали почти весь Ближний Восток.

Арабам Аравийского полуострова были известны многие технические и строительные достижения. В земледелии уже в 5—6 вв. применялся железный плуг, добывалась железная руда и выплавлялся металл, уже в доисламскую эпоху арабы создали свою оригинальную письменность — сабейское письмо в

Южной Аравии и позднее, в 5 в. — набатейское письмо, на основе которого развилась современная арабская письменность.

С возникновением халифата, столица которого сначала находилась в Дамаске, а позже в Багдаде, роль родины пророка становилась всё менее значительной.

В 1269 практически вся территория современной С. А. находилась под властью Египта. В 1517 власть перешла к правителям Османской империи. В сер. 18 в. было основано государство Неджд, являвшееся независимым от Османской империи. В 1824 столицей государства стал Эр-Рияд. В 1865 в стране вспыхнула гражданская война, и ослабленная страна была поделена между соседними государствами. В 1902 Абдельазиз ибн-Сауд захватил Эр-Рияд, а к 1906 его войска контролировали почти весь Неджд. Он добился признания государства турецким султаном. Опираясь на ваххабитское вероучение, ибн-Сауд продолжил объединение страны под своей властью, и к 1926 сумел практически завершить этот процесс. СССР первым установил нормальные дипломатические отношения с новым государством в феврале 1926. В 1927 ибн-Сауд добился признания Великобританией суверенности своего государства. В 1932 он дал стране название С. А. После этого усилилось проникновение иностранного, прежде всего американского, капитала в страну, связанное с разведкой и разработкой нефти. После смерти ибн-Сауда в 1953 королём стал его сын Сауд ибн-Абдельазиз, продолживший укреплять положение страны, с учётом позиции Лиги арабских стран по общеарабским вопросам. В 1958 потребность проведения более современной политики обусловила передачу полномочий премьер-министра брату короля эмиру Фейсалу, который расширил капиталистические преобразования в экономике. 7 ноября 1962 был принят закон об отмене рабства.

В августе 1965 был разрешён 40-летний спор между С. А. и Иорданией по поводу границы. С 1966 было подписано соглашение с Кувейтом о делении на равные части нейтральной зоны на границе двух стран. С. А. признала претензии Иордании на портовый город Акаба. В 1967 — 1-й пол. 1970-х гг. С. А. приняла активное участие в отстаивании интересов арабских стран, начала оказывать большую финансовую помощь Египту, Сирии, Иордании. Повышению роли страны способствовало многократное расширение добычи и экспорта нефти. В 1975 подписано соглашение с Ираком о равном разделении нейтральной зоны на границе между странами.

В октябре 1973 С. А. ввела эмбарго на поставки нефти в США и Нидерланды. С 1970-х гг. королевство стало играть всё более важную роль в ОПЕК. 25 марта 1975 Фейсал, ставший королём с ноября 1964, погиб в результате покушения. В 1975 — 82 королём С. А. был Халед, а премьер-министром — эмир Фахд. При активном участии Фахда ускоренными темпами развернулись государственное строительство и экономическая модернизация страны. Под влиянием фактора угроз в регионе со стороны Ирана и марксистского режима в Йемене С. А. выступила инициатором укрепления вооружённых сил монархий Аравийского полуострова и поощрила усиление американского военного присутствия. Королевство приняло активное участие в освобождении Кувейта от иракской оккупации в 1991. В марте 2001 С. А. подписала с Катаром окончательное соглашение об урегулировании пограничного спора между двумя странами и была проведена демаркационная линия.

#### Государственное устройство и политическая система

С. А. — абсолютная теократическая монархия с кабинетом министров. С. А. — исламское государство, роль Конституции страны выполняет Коран, в котором определяются этические ценности и даются предписания. В 1992 принят Основной низам о власти — акт, регламентирующий систему правления.

*Административное деление страны:* 13 административных регионов (провинций, или эмиратов), внутри которых с 1994 выделены 103 более мелкие территориальные единицы.

Наиболее крупные города: Эр-Рияд, Джидда (св. 2 млн чел., с пригородами 3,2 млн), Даммам (482 тыс. чел.), Мекка (966 тыс. чел., с пригородами 1,33 млн), Медина (608 тыс. чел.) (оценка 2000).

*Принципы государственного управления:* в основу законодательной системы положен шариат — исламский свод законов, основанный на Коране и суннах. Король и совет министров действуют в рамках исламских законов. Государственные акты вступают в силу посредством указов короля. В государственном управлении применяются принципы совещательности (шуры), обеспечения консенсуса, равенства всех перед законом, источник которого — нормы шариата.

*Высший орган законодательной власти* — король и Консультативный совет, назначаемый королём на 4 года в составе 90 членов из числа разных слоёв общества. Рекомендации совета представляются непосредственно королю.

*Высший орган исполнительной власти* — совет министров (назначается королём). Данный орган сочетает исполнительные и законодательные функции, выработывает предложения в области внутренней и внешней политики.

Король является *главой государства*, главой высшего органа законодательной власти, главой высшего органа исполнительной власти.

Состав Консультативного совета и совета министров назначается королём. Консультативный совет имеет в своем составе председателя и наполовину обновляется по составу на новый срок. В настоящее время прорабатывается вопрос о возможном введении выборного представительного органа.

*Выдающимся государственным деятелем* С. А. считается прежде всего король Абдельазиз ибн-Сауд, который в течение 31 года боролся за объединение королевства и сумел этого добиться, утвердив независимое государство, которым правил до 1953. Он внёс большой вклад в становление государственности. Большую роль в успешной реализации программ экономической модернизации страны и использования её потенциальных возможностей сыграл король Фахд ибн Абдельазиз ибн-Сауд. Он ещё до вступления на престол являлся первым министром образования страны, разработал план реформ в образовании, в период своего правления обеспечил постоянное развитие долгосрочной программы экономических реформ и подъём авторитета С. А. на международной арене. 24 ноября король Фахд принял титул «Хранителя двух Святынь» (мечетей Мекки и Медины).

В административных единицах страны власть осуществляется эмиром провинции, назначение которого утверждается королём с учётом мнения жителей. При эмире существует совет с правом совещательного голоса, включающий руководителей правительственных учреждений в регионе и не менее 10 граждан. Во главе административных единиц внутри провинций также стоят эмиры, ответственные перед эмиром провинции.

В С. А. нет *политических партий*. Среди ведущих *организаций деловых кругов* — Саудовская ассоциация торгово-промышленных палат в Эр-Рияде (объединяет крупных предпринимателей страны), несколько десятков торговых палат в стране. Недавно создан Высший экономический совет с участием представителей государства и деловых кругов.

Деятельность *профсоюзов* не предусматривается законом. Среди других *общественных организаций*

большое значение имеют структуры, занимающиеся распространением исламских ценностей, в первую очередь «Лига поощрения добродетели и осуждения порока». В стране действует более 114 благотворительных организаций и более 150 кооперативных. Организация Саудовского Красного Полумесяца насчитывает 139 филиалов во всех районах страны. Её деятельность поддерживается государством. Создана система культурных обществ, литературных и спортивных клубов, скаутских лагерей. Имеется 30 спортивных федераций. Род, племя, семья являются традиционными основами саудовского общества. В стране более 100 племён, которые в недавнем прошлом в городах селились в одном квартале. Они претерпевают определённые изменения под влиянием современного образа жизни. Влиятельной общественной прослойкой считается группа мусульманских священнослужителей и богословов. Продолжается укрепление современных общественных слоёв: предпринимателей, рабочих, интеллигенции.

*Внутренняя политика* С. А. основывается на следовании исламскому вероучению во всех сферах жизни, заботе правительства о стабильности в стране и о благосостоянии подданных, всемерном развитии системы образования, социального обслуживания, здравоохранения.

*Внешняя политика* включает следующие принципы: исламская и арабская солидарность, стремление страны выступать с миролюбивых позиций в решении всех региональных и международных конфликтов, активная роль С. А. в международных делах, добрососедские отношения со всеми странами, невмешательство во внутренние дела других стран.

*Вооружённые силы* состоят из армии и Национальной гвардии. К полувоенным формированиям относятся силы Министерства внутренних дел. В 1997 Вооружённые силы С. А. насчитывали 105,5 тыс. чел., в т.ч. 70 тыс. в Сухопутных войсках, 13,5 тыс. в Военно-морском флоте, 18 тыс. в Военно-воздушных силах и 4 тыс. в Силах противовоздушной обороны. Общая численность Национальной гвардии составляла ок. 77 тыс. чел. (1999). На вооружении ВВС (в 2003) имеется 294 боевых самолёта, не считая транспортной авиации и т.п. Сухопутные войска оснащены французскими и американскими танками (1055 ед.), бронетранспортёрами, ракетами «Хок». Войска противовоздушной обороны оснащены комплексами «Пэтриот», «Кроталь», истребителями-перехватчиками. На флоте имеется несколько десятков

крупных кораблей и катеров разного назначения, 400 катеров находятся в распоряжении береговой охраны.

С. А. имеет дипломатические отношения с РФ (установлены с СССР в феврале 1926. В апреле 1938 дипломатические отношения были заморожены. Восстановлены на уровне послов в сентябре 1990).

### Экономика

Экономическое развитие современной С. А. характеризуется высоким удельным весом нефтяной промышленности, с постепенным расширением производства в сопутствующих отраслях и ряде отраслей обрабатывающей промышленности.

ВВП С. А., рассчитанный по паритету покупательной способности валют, составил 241 млрд долл. США. ВВП на душу населения 10 600 долл. (2001). Рост реального ВВП 1,6% (2001). Доля С. А. в мировой экономике (доля ВВП) в текущих ценах ок. 0,4% (1998). Страна производит почти 28% совокупного ВВП арабских стран. В 1997 С. А. обеспечила 13,9% мировой добычи нефти и 2% — газа. Инфляция 1,7% (2001).

Численность занятых 7,18 млн чел. (1999). Большая часть занятых в экономике, ок. 56%, представлена иммигрантами.

*Отраслевая структура экономики* по вкладу в ВВП (2000): сельское хозяйство 7%, промышленность 48%, сфера услуг 45%. На добывающую промышленность в 2000 приходилось 37,1%, на обрабатывающую — ок. 10%. Структура ВВП по занятости: сфера услуг 63%, промышленность 25%, сельское хозяйство 12% (1999). По данным на 1999, наибольшее число занятых — 2,217 млн чел. — было в сфере финансов и недвижимости, 1,037 млн чел. — в торговле, ресторанном и гостиничном деле, 1,020 млн чел. — в строительстве. Остальные были заняты в других секторах сферы услуг и в промышленности, в т.ч. ок. 600 тыс. чел. — в обрабатывающей.

Многие из известных крупных саудовских компаний выросли из традиционных семейных коммерческих групп. Индустриализация С. А. осуществлялась при ведущей роли государства, поэтому в экономике до сих пор преобладают компании и корпорации с высокой долей государственного капитала, частный капитал присутствует в них на паях с государственным. Имеются компании с участием иностранного капитала. Саудовский национальный банк «Аль-Раджхи Бэнкинг энд Инвестмент Корпорейшн» вырос в 1970—80-е гг. из старейшей денежно-меняльной конторы семейст-

ва Аль-Раджхи, которому принадлежит 44% акций банка. «Нэшнл Индастриализэйшн Ко.» и «Нэшнл Эгрикалчурэл Девелопмент Ко.» являются первыми в стране крупными компаниями соответственно промышленного и сельскохозяйственного развития, созданными с преобладанием частного капитала. Государственная нефтяная компания «Сауди АРАМКО» и государственная холдинговая компания по нефти и минеральным ресурсам ПЕТРОМИН с её системой дочерних учреждений в различных сферах нефтяной промышленности от добычи нефти до производства масел, бензина и пр. включает 14 крупных компаний и выступает основой всей структуры отрасли. В некоторых из этих компаний имеется иностранное акционерное участие («МакДермотт», «Мобил Ойл Инвестмент»). В нефтехимии и тяжёлой промышленности существует сходная структура, центральное место занимает созданная в 1976 холдинговая компания САБИК («Сауди Бэйсик Индастриз Корп.»), 70% капитала которой принадлежит государству. Роль частного капитала в данной сфере экономики выше. Среди крупных компаний — «Кемья», «Шарк», «Ибн Сина», «Хадид», «Садаф», «Янпет». В других отраслях хозяйства к крупным относятся компании «Арабиан Семент Ко.» (производство цемента), «Сауди Метал Индастриз» (стальная арматура), «Аз-Замиль Груп» (недвижимость, маркетинг) и т.д. В стране имеются различные банки и страховые компании.

Основная отрасль *промышленности* — нефтегазовая, которая обеспечивает производство наиболее весомой доли ВВП С. А. Она контролируется государством через государственные уполномоченные организации и компании. К кон. 1980-х гг. был завершён выкуп государством всех иностранных долей в нефтяной компании «Сауди АРАМКО». В 1960—70-е гг. в стране произошло быстрое увеличение добычи нефти: с 62 млн т в 1969 до 412 млн в 1974. Это совпало со всплеском мирового энергетического кризиса в 1973 после арабо-израильской войны. В 1977 экспорт саудовской нефти принёс 36,5 млрд долл. США доходов. В 1980-е гг. цены на нефть снизились, однако нефтегазовая промышленность продолжает обеспечивать немалые доходы (ок. 40 млрд долл. США в год), составляющие ок. 90% доходов страны от экспорта. Разработка нефти ведётся на принадлежащих государству промыслах. Она добывается на 30 основных месторождениях и экспортируется с помощью системы трубопроводов, нефтехранилищ и портов на побережье страны. В 2000 добыто 441,4 млн т нефти и 49,8 млн м<sup>3</sup> газа. С. А. играет важную роль в Орга-



низации стран — экспортёров нефти (ОПЕК). В 2001 квота страны в добыче ОПЕК составляла более 7,54 млн барр. нефти в сутки.

В области утилизации газа самым крупным проектом было строительство в 1975—80 единой системы сбора и переработки попутного газа, через которую газ экспортируется и снабжаются предприятия нефтехимии. Объём производства — 17,2 млн т сжиженного газа (1998). В области нефтепереработки имеется 5 крупнейших нефтеперерабатывающих заводов в Янбу, Рабахе, Джидде, Эр-Рияде и Рас Таннуре. Последний перерабатывает более 300 тыс.т. Больше всего производится мазута и дизельного топлива. Налажен выпуск автомобильного и авиационного бензина, топлива для реактивных двигателей.

На крупных предприятиях, контролируемых САБИК, расположенных в промышленных центрах Эль-Джубайль, Янбу и Джидда, осуществляется нефтехимическое и металлургическое производство. В 1990 — 96 объём продукции вырос с 13 до 22,8 млн т. На рынке было реализовано 12,3 млн т продукции нефтехимии, 4,2 млн т удобрений, 2,8 млн т металлов, 2,3 млн т пластмасс. К 1997 объём продукции САБИК достиг 23,7 млн т, а к 2000 производственные мощности планировалось увеличить до 30 млн т. Среди нефтехимических товаров — этилен, мочеви́на, метанол, аммиак, полиэтилен, этиленгликоль и др.

Горнодобывающая промышленность развита слабо. В нач. 1997 создана государственная горнодобывающая компания. В настоящее время разрабатываются месторождения золота к северо-востоку от Джидды. В 1998 здесь было добыто ок. 5 т золота, 13,84 т серебра. Разрабатываются соль, гипс.

С нач. 1970-х гг. в С. А. быстро развивалась промышленность строительных материалов в связи со строительным бумом. Основа промышленности — производство цемента, оно возросло с 9648 тыс. т в 1979 до 15 776 тыс. в 1998. Развито стекольное производство.

Металлургическая промышленность представлена производством арматурной стали, стального прута, некоторых видов фасонного проката. Построено несколько предприятий.

В 1977 начал выпускать продукцию завод саудовско-германской компании по сборке грузовиков. В Даммаме имеется небольшая судостроительная верфь, выпускающая нефтеналивные баржи.

Важные отрасли промышленности — опреснение морской воды и энергетика. Первый опреснительный завод построен в Джидде в 1970. Сейчас вода подаётся с побережья в центральные города. В 1970—95

мощность опреснительных заводов возросла с 5 до 512 млн американских галлонов воды в год. Было электрифицировано ок. 6000 городов и посёлков по всей стране. В 1998 производство электроэнергии составило 19 753 МВт, в 1999 производственные мощности достигли 23 438 МВт. В следующие два десятилетия ожидается ежегодный прирост потребностей в электроэнергии, равный 4,5%. Потребуется увеличить её производство до ок. 59 000 МВт.

Ускоренно развиваются лёгкая, пищевая и фармацевтическая промышленность. Лёгкая промышленность в основном представлена предприятиями ремесленного типа. В стране насчитывается более 2,5 тыс. предприятий по производству продуктов питания, табачных изделий, 3500 ковровых, текстильных, швейных и обувных, более 2474 деревообделочных, 170 типографий. Правительство поощряет развитие предприятий обрабатывающей промышленности частным капиталом. По итогам выдачи лицензий в 1990-е гг. наиболее приоритетными были создание производств нефтехимических товаров и пластмасс, металлообработка и механические мастерские, производство бумажных изделий и типографской продукции, продовольствия, керамики, стекла и строительных материалов, текстиля, одежды и кожаных изделий, деревообработка.

Доля *сельского хозяйства* в ВВП страны составляла в 1970 лишь 1,3%. За 1970—93 производство основных продуктов питания увеличилось с 1,79 млн до 7 млн т. С. А. полностью лишена постоянных водотоков. Земли, пригодные для обработки, занимают менее 2% территории. Несмотря на это, сельское хозяйство С. А., субсидируемое правительством и использующее современные технологии и технику, стало динамично развивающейся отраслью. Долгосрочные гидрологические исследования, начатые в 1965, выявили значительные водные ресурсы, пригодные для сельскохозяйственного использования. Помимо глубоких скважин по всей стране, сельское и водное хозяйство С. А. использует более 200 водохранилищ общим объёмом 450 млн м<sup>3</sup>. Только сельскохозяйственный проект в Эль-Хасе, завершённый в 1977, позволил оросить 12 тыс. га и обеспечить работой 50 тыс. чел. К другим крупнейшим ирригационным проектам относятся проект Вади-Джизан на побережье Красного моря (8 тыс. га) и проект Абха в горах Асира, на юго-западе. В 1998 правительство объявило о новом проекте развития сельского хозяйства стоимостью 294 млн долл. США. Площадь обработанных земель к сер. 1990-х гг. возросла до 3 млн га, страна стала экс-

портировать продукты питания, импорт продовольствия снизился с 83 до 65%. По экспорту пшеницы С. А. во 2-й пол. 1990-х гг. занимала 6-е место в мире. Производится более 2 млн т пшеницы, более 2 млн т овощей, ок. 580 тыс. т фруктов (1999). Выращиваются также ячмень, кукуруза, просо, кофе, люцерна и рис.

Развивается животноводство, представленное разведением верблюдов, овец, коз, ослов и лошадей. Важная отрасль — рыболовство и рыбопереработка. В 1999 добыто ок. 52 тыс. т рыбы. Экспортируются рыба, креветки.

Протяжённость железных дорог 1392 км, 724 км имеют две колеи движения (2001). В 2000 по железной дороге перевезено 853,8 тыс. пассажиров и 1,8 млн т грузов. Автомобильный транспорт насчитывает более 5,1 млн машин, из которых 2,286 млн составляют грузовые. Протяжённость дорог — 146 524 км, в т.ч. 44 104 км дорог с покрытием. В 1990-е гг. завершено строительство трансаравийской магистрали. Трубопроводный транспорт включает 6400 км трубопроводов для перекачки нефти, 150 км для перекачки нефтепродуктов и 2200 км газопроводов, в т.ч. для сжиженного газа. Морской транспорт насчитывает 274 судна общей валовой грузоподъёмностью 1,41 млн т, из которых 71 крупное судно имеет вместимость св. 1000 т, включая 30 танкеров (в т.ч. для перевозки химикатов), грузовые суда и рефрижераторы, имеется также 9 пассажирских судов (2002). 90% грузов доставляется в страну по морю. Флот перевёз в 1999 88,46 млн т грузов. Крупнейшие порты — Джидда, Янбу, Джизан на побережье Красного моря, расширяется целый ряд других портов. Даммам — 2-й по значению торговый порт и крупнейший порт страны в Персидском заливе. Другой крупный порт в Заливе — Джубайль. Крупнейший нефтяной порт — Рас-Таннур, через него экспортируется до 90% нефти. В королевстве 25 коммерческих аэропортов. Крупнейшими международными являются аэропорт им. короля Абдельазиза в Джидде (залы одновременно могут принять 80 тыс. паломников, грузооборот ок. 150 тыс. т в год), аэропорт им. короля Фахада в Даммаме (12 млн пассажиров в год), аэропорты в Эр-Рияде (15 млн пассажиров в год) и Дахране. Другие — аэропорты в Хайле, Бише и Бадане. Саудовская авиакомпания «Саудия» — крупнейшая на Ближнем Востоке. В 1998 перевезено 11,8 млн пассажиров.

В С. А. система связи насчитывает 3,23 млн стационарных телефонных линий и более 2,52 млн пользователей мобильных телефонов, ок. 570 тыс. пользователей Интернета (2001). Транслируется 117 телевизи-

онных каналов. Страна активно участвует в создании общеарабской спутниковой связи. Имеется несколько национальных теле- и радиоканалов и ок. 200 газет и других периодических изданий, в т.ч. 13 ежедневных.

*Торговля* — традиционная сфера экономической активности С. А. Импортятся в основном промышленные и потребительские товары. Для поощрения национальной промышленности пошлиной в 20% облагаются товары, конкурирующие с товарами местного производства. Строго регулируется ввоз в страну алкоголя, наркотических веществ, оружия, религиозной литературы. Другие отрасли сферы услуг связаны с недвижимостью, финансовыми операциями, в которых ограничивается деятельность иностранцев.

До недавнего времени развитие *туризма* в основном было связано с обслуживанием паломников, приезжающих в Мекку. Их ежегодное число — ок. 1 млн чел. В кон. 1990-х гг. принято решение сделать иностранный туризм важнейшей отраслью сферы услуг. В 2000 на развитие туризма затрачено ок. 14,4 млрд долл. США. В стране имелось 200 отелей.

Современная *экономическая политика* характеризуется участием государства в основных отраслях экономики и ограничением присутствия иностранного капитала. Вместе с тем с кон. 1990-х гг. проводится курс на одновременное расширение активности национального частного капитала, приватизацию, стимулирование иностранных инвестиций. Добыча нефти и газа остаётся в руках государства. Социальная политика включает обеспечение социальных гарантий населения, поддержку и субсидирование молодёжи и семьи. На нынешнем этапе это сочетается со стимулированием подготовки и переподготовки национальных кадров для работы в промышленности и частном секторе экономики.

*Кредитно-денежная система* страны характеризуется обеспечением национальной валюты с помощью инвалютных доходов от экспорта нефти, либеральным валютным режимом. Контроль за денежным обращением и банковской системой осуществляет Валютное агентство. Самостоятельная деятельность иностранного банковского капитала до настоящего времени не разрешена. В ряде совместных банков с иностранным капиталом контрольный пакет акций имеет национальную принадлежность. Действуют 11 коммерческих банков и специальные банки развития, а также фонды для финансовой помощи арабским странам. Банки функционируют по исламской системе, не взимают и не выплачивают фиксированный процент.

*Государственный бюджет* страны формируется на 75% за счёт доходов от экспорта нефти. Налоги до кон. 1990-х гг. отсутствовали, кроме религиозного. В 1995 косвенные налоги оценивались в 1300 млн сауд. риалов (менее 0,3% ВВП). В настоящее время вводятся налог на доходы компаний и подоходный налог с физических лиц. Рассматривается введение налога на добавленную стоимость и т.п. Крупнейшие статьи бюджетных расходов: оборона и безопасность — 36,7%, развитие человеческих ресурсов — 24,6%, госуправление — 17,4%, здравоохранение — ок. 9% (2001). Доходы бюджета 42 млрд долл. США, расходы — 54 млрд (2002). Имеется значительный внутренний долг. Внешний долг оценивается в 23,8 млрд долл. США (2001). Валовые капиталовложения — 16,3% ВВП (2000).

*Уровень жизни населения* страны относительно высок. Средняя заработная плата в промышленности 7863,43 долл. США в год (2000).

*Торговый баланс* страны — активный. Стоимость экспорта 66,9 млрд долл. США, импорта 29,7 млрд долл. США. Главная статья экспорта — нефть и нефтепродукты (90%). Основные партнёры по экспорту: США (17,4%), Япония (17,3%), Южная Корея (11,7%), Сингапур (5,3%), Индия. Импортируются техника и оборудование, продовольствие, химикаты, автомобили, текстиль. Основные партнёры по импорту: США (21,1%), Япония (9,45%), Германия (7,4%), Великобритания (7,3%) (2000).

### Наука и культура

Образованию уделяется огромное внимание. В кон. 1990-х гг. расходы на образование — св. 18% бюджета, число школ всех уровней превысило 21 000. В 1999/2000 число учащихся всех форм обучения составило ок. 4,4 млн чел., а преподавателей — более 350 тыс. Образованием для девочек руководит специальный наблюдательный совет, они составляли ок. 46% учащихся в сер. 1990-х гг. Образование является бесплатным и открытым для всех граждан, хотя и не обязательным. К университетской системе относятся Исламский университет в Медине, Университет нефтяных и минеральных ресурсов им. короля Фахда в Дахране, Университет им. короля Абдельазиза в

Джидде, Университет им. короля Фейсала (имеющий отделения в Даммаме и Эль-Хуфуфе), Университет им. имама Мухаммеда ибн Сауда в Эр-Рияде, Университет Умм аль-Кура в Мекке и Университет им. короля Сауда в Эр-Рияде. Имеется также 83 института. Специальное управление занимается школами для больных детей. В научно-техническом городке им. короля Абдельазиза ведутся исследования в области геодезии, энергетики, экологии.

С. А. — страна с *древними культурными традициями*. Много *архитектурных памятников* воплощают в себе арабские и исламские изящные искусства. Это старые замки, форты и прочие памятники во всех частях страны. Среди 12 основных *музеев* Национальный музей по археологии и народному наследию, музей крепости аль-Масмак в Эр-Рияде. Саудовское общество по культуре и искусствам с отделениями во многих городах организует *выставки работ и фестивали* в области искусств. В художественном центре около Абха проводятся выставки местных и региональных *ремесленников*, имеются *библиотека и театр*. Широко развита система *литературных клубов и библиотек*. Саудовская *литература* представлена широким спектром древних и современных произведений, поэзией (оды, сатира и лирика, религиозная и социальная тематика) и прозой (новелла), публицистикой. Интересны творческие фестивали. Национальный фестиваль культурного наследия в Дженадрийя к северу от Эр-Рияда собирает местных и иностранных учёных-гуманитариев, в нём участвуют представители всех районов страны, он охватывает *изящные искусства, народные танцы, живопись, литературу, поэзию*. Проводятся знаменитые скачки на верблюдах.

На культурную жизнь накладывает отпечаток исламская религия. Государством создано 210 *исламских культурных центров* по всему миру для объяснения исламской культуры. Местные обычаи включают сдержанность поведения, не следует разговаривать с женщинами, кроме обслуживающего персонала. Мусульмане совершают молитву 5 раз в день, при входе в мечеть снимают обувь. Немусульманам запрещено появляться в священных городах Мекка и Медина.





## СИРИЯ (Syria)

### Общие сведения

Официальное название — **Сирийская Арабская Республика** (*Syrian Arab Republic*). Расположена в юго-западной части Азии. Площадь 184 050 км<sup>2</sup>, численность населения 16,7 млн чел. (2001). Государственный язык — арабский. Столица — г. Дамаск (1 394 322 чел., по переписи 1994). Государственный праздник — День эвакуации 17 апреля (с 1946). Десятичная единица — сирийский фунт.

Член ООН (с 1945), ЛАГ (с 1945) и др.

### География

Расположена между 36° и 42° восточной долготы и 32° и 37° северной широты. На северо-западе омывается Средиземным морем. Длина береговой линии 193 км, береговая линия слабоизрезанная. На севере граничит с Турцией, на юге — с Иорданией, на западе — с Ливаном и Израилем, на востоке — с Ираком.

*Территория* страны подразделяется на 4 основные зоны: прибрежная равнина, горный массив на западе, внутренние равнинные районы и Сирийская пустыня. На западе протянулись два *горных массива*, образующих горы Джебель-Ансария (высота до 1562 м) вдоль Средиземноморского побережья, горы Курд, Джебель-Завия, Антиливан (высота до 2814 м) и Джебель-эль-Шейх (арабское название горной гряды Хермон, большая часть которой теперь находится на территории Израиля). На юге С. находится чёрный базальтовый массив Джебель-Друз. Приморская низменность с вечнозелёной растительностью имеет ширину 10–20 км. Восток страны представляет собой



холмистую степь, полупустыню и пустыню с редкими оазисами. Северо-восточную часть страны занимает пустыня Джазира.

*Недра* страны содержат запасы нефти, фосфатов, хрома, марганцевой и железной руд, каменную соль, гипс, мрамор. Современные запасы нефти оцениваются примерно в 62 млрд барр.

Почвы в основном бурые пустынно-степные и серозёмы.

*Климат* на побережье — субтропический, средиземноморский, с влажной мягкой зимой (средняя температура января +12°C) и сухим летом со средней температурой +26°C. В горах холоднее, зимой выпадает снег. Во внутренних районах климат сухой континентальный, для него характерны большие сезонные перепады температуры, например, зимой температура может меняться от +10°C ночью до +20°C днём, а летом максимальная температура достигает +45–50°C.

С северо-запада на юго-восток на протяжении 675 км через С. течёт *река* Евфрат. Построенная в 1973 с помощью СССР гигантская плотина даёт возможность регулировать сток и предотвращать наводнения. По реке Тигр на протяжении 50 км проходит государственная граница С. с Турцией и Ираком. Река Эль-Аси берёт начало в горах Баальбек (Ливан), протекает по долинам вблизи городов Хомс и Хама, в Эль-Габе и Эль-Рудже. Протяжённость реки по территории С. — 325 км. Наиболее значительная из внутренних рек С. — Барада (71 км). В различных частях С. имеются мелкие и средние озёра, большинство из которых бессточные, солёные или солончаковые.



*Растительный мир* можно условно разделить на две зоны: пустынную (степную) и средиземноморскую. В восточной, пустынной, части страны преобладают кустарники, полукустарники, колючие травы, полынь и разнотравье, состоящее преимущественно из эфемеров. На плоскогорьях в восточных и южных районах преобладает типичная степная растительность. Склоны гор покрыты лесами (дуб, сосна, кипарис, лавр), занимающими ок. 3% территории страны. С увеличением высоты леса переходят в альпийские луга. В оазисе Пальмира произрастают пальмы.

*Животный мир* сравнительно беден. Водятся антилопы, газели, онагры (дикие ослы). Редко можно встретить дикую кошку, рысь, лисицу, шакала. Зато в степных и пустынных районах в изобилии грызуны — тушканчики, хорьки; много пресмыкающихся — змей, ящериц, хамелеонов. В долине Евфрата и в некоторых других местностях, где есть открытые водоёмы, оседает на зимовку множество перелётных птиц. Там можно встретить колонии фламинго, аистов, гнездятся цапли, чайки.

### Население

*Численность населения* С., по переписи 1994, 13 782 315 чел. Рождаемость 30,11%, смертность 5,12%; детская смертность 32,73 чел. на 1000 новорождённых. Средняя продолжительность жизни 69 лет, в т.ч. мужчин — 67,9, женщин — 70,3.

*Возрастная структура населения:* 0—14 лет — 39,3%, 15 — 64 года — 57,5%, 65 лет и старше — 3,2%. Городское население ок. 50%. Возраст выхода на пенсию: для мужчин 60 лет, женщин — 55 лет. Грамотно 70,8% всего населения, в т.ч. мужчин — 85,7%, женщин — 55,8%.

Арабы составляют до 90% населения, остальные 10% — в основном курды и армяне, а также турки, черкесы. Языки: арабский, курдский, армянский.

Мусульмане составляют 90%, христиане — 10% населения. Среди мусульман преобладают представители ортодоксального направления в исламе — сунниты. К числу мусульманских меньшинств относятся шииты-имамиты и приверженцы шиитских сект — исмилиты, алавиты, друзы.

### История

Первые следы пребывания человека на территории С. относятся к эпохе раннего палеолита. Английский археолог Л.Вуллей в 1927—28 раскопал город Ур на Евфрате, легендарную родину праотца Авраама. В 3—2 тыс. до н.э. на территории шли почти непре-

рывные войны. С. поочередно завоевывали египтяне, хетты, арамеи. В нач. 10 в. до н.э. на территории С. возникло арамейское Дамасское царство, с 8 в. входившее в состав Ассирии, затем Нововавилонского (с 7 в. до н.э.), древнеперсидского царства Ахеменидов. В 333 до н.э. в страну вторглась армия Александра Македонского. После распада его империи С. получает статус провинции в составе обширного эллинистического государства селевкидов. В 3 в. до н.э. селевкиды основали в этом регионе Сирийское царство, которое спустя 2 века было завоёвано и стало провинцией Римской империи. После её распада в течение 240 лет была в составе Византийской империи. В годы Омейядского халифата (661—750) Дамаск становится столицей всего арабского государства. Этот период характеризуется арабизацией населения С. — распространением арабского языка и обращением большей части жителей в ислам. С приходом к власти династии Аббасидов столица переносится в Багдад (в 762), и С. теряет своё привилегированное положение. После окончательного распада Аббасидского халифата в 10 в. в феодально-раздробленной С. правило несколько местных династий, из которых наиболее известна династия Хамданидов (928—1003).

В 10—11 вв. значительную часть страны захватили турки-сельджуки. В 11—13 вв. — эпоха крестовых походов. В 1187 по призыву Салах ад-Дина аль-Айюби был начат священный поход мусульманских войск против крестоносцев. В результате ряда ожесточённых сражений к 1192 почти вся территория Палестины и С. вновь оказалась под властью арабов. С 8 в. до нач. 16 в. С. правили египетские мамлюки. В 1516 турки захватили Египет и С., и до 1918 С. входила в состав Османской империи.

После поражения Германии и её союзницы Османской империи в 1-й мировой войне мандат на управление С. получила Франция. Провозглашение республики состоялось в 1941, а полную независимость страна получила в апреле 1946. В 1958—61 она находилась в составе Объединённой Арабской Республики (ОАР). В марте 1963 к власти в С. пришла партия Баас, правящая и до сегодняшнего дня. В 1967 в ходе Шестидневной войны с Израилем С. потеряла Голанские высоты. В 1970 к власти пришёл генерал Хафез аль-Асад, бывший ранее министром обороны и объединивший несколько политических партий в Прогрессивный национальный фронт. Остальные партии были запрещены. Период правления Асада, несомненно, внёсший стабильность в жизнь страны, был омрачён ещё одной арабо-израильской войной — войной

Судного дня, в результате которой не только не удалось вернуть Голанские высоты, но израильская армия оказалась в 40 км от Дамаска, а экономике С. был нанесён значительный урон.

#### Государственное устройство и политическая система

С. — республика. Правовые основы государственного строя устанавливает Конституция, одобренная в ходе всенародного референдума и вступившая в силу 13 марта 1973.

В административном отношении страна делится на 14 провинций (мухафаз): Хасаке, Латакия, Кунейтра, Ракка, Сувейда, Дара, Дейр эз-Зор, Дамаск, Ха-леб, Хама, Хомс, Идлиб, Тартус, Дамаск (область).

Наиболее крупные города (тыс. чел.): Дамаск, Алеппо (1582,9), Хомс (540,1), Латакия (311,8), Хама (264,3) и др.

*Высший орган законодательной власти* — однопалатный Народный совет (парламент). Глава Народного совета — Мухаммед Наджи Отри. Высший орган исполнительной власти — Совет министров (правительство). Председатель Совета министров — Мустафа Миро. Глава государства — президент, с 17 июля 2000 Башар Асад.

Согласно Основному закону депутаты Народного совета избираются на срок 4 года путём всеобщих, прямых и равных выборов при тайном голосовании.

Центральное место в государственном механизме С. занимает президент республики, фактически наделённый решающими властными полномочиями. Кандидатуру на эту должность выдвигает Народный совет по предложению Регионального руководства ПАСВ, после чего вопрос выносится на общенародный референдум. Кандидат, получивший поддержку большинства участвовавших в голосовании, становится президентом. Президент назначает председателя Совета министров, министров и их заместителей, принимает их отставку, а также освобождает от должности.

*Выдающийся государственный и политический деятель* — президент Хафез Асад, возглавлявший государство почти 30 лет, известен далеко за пределами С. Он принадлежал к алавитам — высшей религиозно-политической прослойке мусульманских обществ, ведущей происхождение от Али ибн Абу Талиба. Исключительно велик его вклад в превращение страны в полноценного и равного партнёра в международных отношениях. Эпоха правления президента Асада характеризовалась стабильностью, достижениями, ох-

ватывающими различные сферы жизни современной С. Президент Асад внёс большой вклад в укрепление арабского единства. В условиях глобальных политических изменений, произошедших в мире, Асад осознал необходимость поиска мирных путей урегулирования арабо-израильского конфликта и сделал выбор в пользу диалога с израильтянами.

*Административно-территориальная структура* С. включает мухафазы (провинции), Дамаск выделяется отдельно, области (мантыки), районы (нахии), деревни (самая мелкая административная единица) и сельские агломерации, включающие несколько деревень с общим числом жителей не менее 5 тыс. чел. Все эти административно-территориальные единицы пользуются правами юридического лица, и в них создаются местные народные советы. Входящие в состав мухафаз области и районы, а также кварталы, на которые делятся города и поселки, не пользуются такими правами, на их территории советы не создаются. Местные народные советы всех уровней формируются путём прямых выборов жителями соответствующих административно-территориальных единиц. Подготовка и проведение в жизнь принимаемых каждым местным советом решений возлагаются на его исполком, формируемый на срок 2 года. Ведущая роль в работе местных народных советов и их исполкомов принадлежит их председателям. В мухафазе эти функции выполняет мухафиз (губернатор), назначаемый президентом республики.

*Партийная система:* Партия арабского социалистического возрождения (ПАСВ — Баас) — правящая партия, возникла в 1947; своё нынешнее название получила в 1952 после слияния Партии арабского возрождения с Арабской социалистической партией; Арабский социалистический союз (АСС); Партия социалистов-юнионистов (ПСЮ); Движение арабских социалистов (ДАС); Сирийская коммунистическая партия (СКП). Все они входят в Национальный прогрессивный фронт (ПНФ).

Ведущие *организации деловых кругов* представлены в основном национальными государственными организациями. В Дамаске находится Федерация сирийских торговых палат. Кроме того, торговые палаты имеются в Дамаске, Алеппо, Латакии. В Хаме находится торгово-промышленная палата, а в Алеппо и Дамаске — промышленные палаты.

Заметная роль в экономической и общественно-политической жизни страны отводится *профсоюзам*. В 1938 создан руководящий центр профсоюзов в виде Всеобщей федерации рабочих профсоюзов С.

(ВФРПС). Усилия профсоюзов концентрируются на том, чтобы максимально укрепить своё влияние во всех отрядах сирийских трудящихся, обеспечить реализацию социальной и экономической политики правящей партии и её подхода к проблеме рабочего и профсоюзного движения. Существуют и независимые профсоюзы врачей, адвокатов, агрономов, инженеров и т.д., не входящих в структуру ВФРПС. Среди других общественных организаций Всеобщая федерация сирийских женщин (создана в 1967), Союз молодёжи революции (1968), Национальный союз студентов С. (1963), организация «Пионеры Басас» (1974).

*Внутренняя политика* направлена на стабилизацию экономического положения в стране, установление социального мира и создание предпосылок для формирования основ гражданского общества. Главными целями *внешней политики* являются: мирное разрешение ближневосточного конфликта и обеспечение безопасности в регионе, содействие созданию Палестинского государства, мирное сосуществование с другими странами.

Общая численность *Вооружённых сил* составляет 320 тыс. чел., в т.ч. 215 тыс. чел. входят в соединения противовоздушной обороны, 60 тыс. — в Военно-морские и 5 тыс. — в Военно-воздушные силы. Число резервистов — 500 тыс. чел.

С. имеет дипломатические отношения с РФ (дипломатические отношения С. с СССР впервые были установлены 21–29 июня 1944, в 1955 Миссия была преобразована в Посольство СССР).

### Экономика

ВВП, рассчитанный по паритету покупательной способности валют, в 1999 — 42,2 млрд долл. США, ВВП на душу населения — 2650 долл. По оценке на 2001, ВВП 54,2 млрд долл. США. Рост реального ВВП в 1990–99 5,7%. Доля С. в мировом ВВП незначительна — менее 1%.

*Отраслевая структура экономики* по вкладу в ВВП (2000, %): добывающая и обрабатывающая промышленность — 26,9, сельское хозяйство — 23,9, торговля, рестораны и отели — 18,6, транспорт, связь, складское хозяйство — 12,6.

Численность экономически активного населения в 1999 составила 4095 тыс. чел. (включая лиц от 10 лет и старше). Большая часть его была занята в сельском хозяйстве — 28,4%, в сфере услуг — 22,1%, в торговле, ресторанах и отелях — 15,7%, в обрабатывающей промышленности — 12,6%.

Несмотря на ограниченность природных ресурсов, добывающая *промышленность* в последние годы являлась наиболее динамичным сектором экономики. В стране добываются нефть (35–40 млн т в год), фосфаты, каменная соль, гипс, строительный камень и др. На нефть приходится св. 90% объёма производства добывающей промышленности.

Традиционными отраслями сирийской экономики являются текстильная промышленность, в основном хлопчатобумажная, а также пищевкусовая, работающие в основном на местном сырье, имеются кожевенно-обувные фабрики. Важное место среди отраслей обрабатывающей промышленности занимают нефтеперерабатывающая, цементная, производство строительных материалов, химическая и нефтехимическая. К относительно новым, быстро развивающимся отраслям промышленности относятся машиностроительная, электротехническая, электронная, однако производство в этих отраслях рассчитано в основном на использование импортного сырья, материалов и комплектующих узлов.

В растениеводстве основными видами товарной продукции являются злаковые, наибольшие площади заняты пшеницей. Выращиваются также ячмень, кукуруза, сорго. Из зернобобовых распространены чечевица и горох, фасоль, бобы.

Животноводство — вторая по значению отрасль сельского хозяйства. Развито главным образом молочное животноводство. поголовье крупного рогатого скота, включая верблюдов, насчитывает до 800 тыс. голов. поголовье мелкого рогатого скота колеблется в разные годы от 10 до 12 млн голов. Развито также птицеводство, пчеловодство, разведение в отдельных хозяйствах тутового шелкопряда.

С. — крупный производитель овощных и бахчевых культур, а также традиционный центр садоводства. Выращиваются оливки, виноград, яблоки, абрикосы, вишня, финики, цитрусовые, миндаль, фисташки.

Среди технических культур ведущая роль принадлежит хлопчатнику. Вторая по величине засеваемых угодий культура — кунжут. С. известна как крупный производитель всемирно известных сортов табака. Перспективными направлениями считаются свекловодство и выращивание семян подсолнечника.

Общая протяжённость железных дорог 2750 км, в т.ч. со стандартной колеёй — 2423 км. Все дороги, кроме узкоколейных, работают на дизельной тяге. Парк локомотивов насчитывает 140 ед. (в основном советского производства).

Общая протяжённость автомобильных дорог 41 451 км. Протяжённость дорог с твёрдым покрытием 26 300 км, в т. ч. экстра-класса — 880 км (1999).

Протяжённость трубопроводов для перекачки нефти 1304 км, нефтепродуктов 515 км. Часть нефтепроводов используется для транзитной перекачки сырой нефти из Ирана и Саудовской Аравии к портам Средиземного моря.

Собственный морской транспорт состоит из нескольких сухогрузов среднего тоннажа, осуществляющих перевозки грузов в пределах средиземноморского бассейна. Функции достаточно многочисленного маломерного флота ограничиваются каботажными перевозками на морском участке от Турции до Ливана. Крупные порты, имеющие международное значение, — Латакия и Тартус, а также Банияс, используемый в качестве нефтеналивного терминала. Морской флот состоит из 143 судов общей вместимостью 482,9 тыс. т.

В стране имеется 24 аэропорта с мощёными взлётно-посадочными полосами (2001). Международный аэропорт Дамаска оснащён по последнему слову техники и способен принимать самые совершенные лайнеры. Пропускная способность аэропорта 2 млн пассажиров в год. В сер. 1990-х гг. самолётный парк насчитывал 16 самолётов.

В 1999 сирийские авиакомпании перевезли 580 591 пассажира на международных маршрутах и 87 763 — на внутренних.

В сфере связи довольно широко применяются новые современные технологии передачи информации, в т.ч. цифровые электронные коммутаторы, числовые программные системы, коаксиальные кабели и пр. Реконструирована телефонная связь. В сер. 1990-х гг. имелось более 995 тыс. абонентов. Количество автоматических линий в 1997 составило 1,3 млн. Число телевизоров 1,05 млн, число пользователей Интернета 60 тыс. чел. (2002). Заметное место в системе международных коммуникаций принадлежит спутниковой связи.

Снабженческо-сбытовые операции производятся через Министерство снабжения, потребительскую кооперацию и снабженческо-сбытовые кооперативы. Последние осуществляют оптовые закупки техники, удобрений и пр. и затем поставляют их потребителям. Имеется множество магазинов, торговых центров, а также рынков, популярных среди туристов, в т.ч. Хамадия, Сук-аль-Халь, Аль-Аттарин и др.

В 2000 С. посетило более 3 млн туристов, главным образом из арабских стран, а доходы от туризма составили 747 млн долл. США.

Согласно принятой в июле 2002 программе экономических реформ ежегодный прирост доходов от туризма до 2004 планируется в 13%. С помощью иностранного капитала, а также частных национальных инвесторов планируется построить несколько современных отелей в Дамаске, Алеппо, туристический комплекс в Тартусе, на озере Ассад.

Современная *экономическая политика* характеризуется реформированием основ государственного предпринимательства, как и всей системы участия государства в хозяйственной деятельности, и постепенным переходом к рыночной экономике.

Современная *банковская система* С. состоит из центрального и коммерческих банков, а также 4 специализированных банков: ипотечного, промышленного, сельскохозяйственного и потребительского кредита. Центральный банк осуществляет контроль за эмиссией денег и денежным обращением. В апреле 2001 было принято постановление, разрешающее создание в стране частных банков.

*Государственный бюджет* состоит из двух частей — текущего бюджета и бюджета капиталовложений (развития). До 3/4 расходов по бюджету капиталовложений покрывается за счёт иностранных займов и субсидий. Сирийский бюджет хронически дефицитен. Проект бюджета на 2001 (исходя из цены на нефть в 24 долл. за 1 барр.) предусматривал расходы в сумме 322 млрд сир. фунтов, из них 161 млрд — инвестиционные расходы, 123,68 млрд — текущие расходы и 37,32 млрд — платежи по обслуживанию внешнего долга, а также субсидии на поддержание цен. Доходы планировались в 312,8 млрд сир. фунтов.

Хроническая сложность с мобилизацией средств в бюджет отражается непосредственно на проводимой государством налоговой политике, порождая постоянный рост налогов и расширение круга налогоплательщиков. В кон. 1990-х гг. доля налогов в общих доходах св. 32%.

Напряжённая политическая обстановка в регионе вынуждает правительство увеличивать бюджетные ассигнования на военные цели, что является одной из причин возрастания внешнего долга (22 млрд долл. США, по оценке на 2001).

*Уровень жизни населения* в 1990-е гг. несколько повысился. ВВП на душу населения увеличивался в реальном исчислении в среднем на 3,3% в год. Инфляция в 1990—99 8,7%. Заработная плата в промышленности — 1135 долл. США в месяц. Конечные потребительские расходы составили в 2000 579 млрд сир. фунтов, или 64,6% ВВП, валовые капиталовложения 155,7 млрд сир. фунтов, 17,3% ВВП.



*Торговый баланс* в 2001 был активным, экспорт — 5,1 млрд долл. США, импорт — 3,7 млрд долл. США. Главные статьи экспорта: сырая нефть, овощи и фрукты, текстильные изделия, химические товары. Основные партнёры по экспорту: Италия (26,6%), Франция (20,6%), Турция (10,3%), Саудовская Аравия (9,3%). Ввозятся готовые промышленные и потребительские товары, в т.ч. машины и оборудование, прокат чёрных и цветных металлов, инструменты, лес, продовольствие. Основные партнёры: Германия (7,0%), Франция (5,7), Италия (5,6), Турция (5,0%).

### Наука и культура

Число учащихся всех трёх ступеней *образования* в 1998/99 насчитывало 4147 тыс. чел., а преподавателей всех форм обучения — 202 тыс. чел.

Общее число начальных школ — 10 тыс. В университетах обучалось 151 тыс. чел. Наиболее крупным научным центром является Дамасский университет. Кроме факультетов занятия там ведутся в нескольких автономных институтах и колледжах. Университеты имеются также в Халебе и Латакии.

Современная *литературная жизнь* С. характеризуется развитием всех видов и жанров этого вида художественного творчества. Видное место в сирийской прозе занимают писатели Хана Мина, Хайри аз-Захаби, Валид Ихлясы (романист, драматург), Ахмад Ауд и др. Среди поэтов — представители классической системы стихосложения (Низар Каббани, Сулейман аль-Иса, Надим Мухаммед и др.) и представителей поэзии современной формы (Адонис, Шауки, Багдади, Али аль-Джунди и др.). В условиях подъёма национально-освободительного движения появилось много талантливых художников, наибо-

лее известными из которых являются Фарид Кардус и Назем Джафари. В 1956 было основано «Сирийское общество искусства».

Столица страны Дамаск — один из *древнейших городов мира*. Старый Дамаск включён в список Всемирного наследия ЮНЕСКО. В этой части города, обнесённой древней крепостной стеной, много *красивых старинных зданий и исторических памятников*: из древнеримского времени — центральная улица с остатками колоннад, ворот; действующий акведук; из времен халифата — знаменитая мечеть Омейядов 8 в., дворец аль-Азема и др.

На северо-западе страны, в древнем городе Халеб (Алеппо), на скалистом берегу реки возвышается Халебская цитадель 12–13 вв.; Большая мечеть 8–13 вв.; мечети-медресе 12 и 13 вв. В городе имеются Музей Халеба (история, этнография, археология), римский царский некрополь, цитадель, мечеть Нур-ад-Дина 12 в. и др.

Самые значительные *достопримечательности* страны находятся близ города Тадмор — древний античный город Пальмира (1–4 вв.), крупный центр караванной торговли и ремёсел. Сохранились центральные улицы с колоннадами, святилище Бела с храмом 1 в., театр и пр. Недалеко от Латакии находится холм Рас-Шамра, где обнаружены остатки финикийского города-государства Угарит (2-е тыс. до н.э.). Крак де Шевалье — крепость, построенная крестоносцами на холме к западу от г. Хомс, является уникальным *памятником средневековой крепостной архитектуры*.

Национальный *музей* Дамаска владеет великолепными коллекциями произведений греческого, римского, византийского и арабского искусства.



# Северо-Восточная Азия



**Авторы статей:**




**Китай** А.В. Островский  
**Аомынь, Аомэнь (Макао)**  
**Сянган (Гонконг)**

**Корея** В.И. Денисов  
А.Н. Федоровский

**Монголия** Е.В. Бойкова

**Тайвань** А.В. Островский

**Япония** В.Б. Рамзес





## КИТАЙ (China)

### Общие сведения

Официальное название — **Китайская Народная Республика, КНР** (*People's Republic of China*). Расположен в восточной части евразийского материка на западном побережье Тихого океана. Площадь 9,6 млн км<sup>2</sup>, численность населения 1284,53 млн чел. (кон. 2002). Государственный язык — китайский. Столица — г. Пекин (14,23 млн чел. с прилегающими уездами, кон. 2002). Государственные праздники: китайский Новый год по сельскохозяйственному календарю (праздник Весны) — январь-февраль по григорианскому календарю; День образования КНР 1 октября. Денежная единица — юань (жэньминьби).

В КНР имеются: особый административный район (ОАР) Сянган (Гонконг), особый административный район (ОАР) Аомэнь (Макао) — оба на территории Юго-Восточного К.

В Восточно-Китайском море находится отделённый от континента Тайваньским проливом остров Тайвань, который К. считает 23-й провинцией.

Член 677 международных организаций, в т.ч. ООН (с 1971) и её специализированных организаций, ВТО (с 2001), АТЭС (с 1991), МВФ, МАР и др.

### География

Расположен с запада на восток от 73° восточной долготы западнее уезда Уцзя в Синьцзян-Уйгурском автономном районе на Памирском нагорье до 135° восточной долготы в месте слияния рек Амур (Хэйлунцзян) и Усури (Усулицзян); с севера на



юг от 53° северной широты со срединной линии русла реки Амур (Хэйлунцзян) у Мохэ до 4° южной оконечности архипелага Наньшацияндао на мысе Цзэнмуаньша.

Побережье страны омывается на востоке и юго-востоке водами Бохайского залива, Жёлтого, Восточно-Китайского, Южно-Китайского морей и Тонкинского залива.

В обширной морской акватории, принадлежащей К., расположено 5400 островов. Крупнейшими из них являются Тайвань — 36 тыс. км<sup>2</sup> и Хайнань — 34 тыс. км<sup>2</sup>. Протяжённость *береговой линии* континента составляет 18 тыс. км. В своей северной части она образует Ляодунский полуостров (провинция Ляонин) и Шаньдунский полуостров (провинция Шаньдун), а в южной части напротив острова Хайнань — полуостров Лэйчжоу (провинция Гуандун). Имеется много естественных гаваней, на базе которых действуют важнейшие морские порты страны — Далянь, Цинхуандао, Тяньцзинь, Яньтай, Циндао, Ляньюньган, Наньтун, Шанхай, Нинбо, Вэньчжоу, Фучжоу, Сямэнь, Гуанчжоу, Чжаньцзян и Бэйхай.

Протяжённость *сухопутной границы* 22 800 км. К. граничит на северо-востоке с КНДР (1416 км); на северо-востоке и севере с РФ (3605 км и 40 км), на севере с Монголией (4673 км); на северо-западе с Казахстаном (1533 км) и Киргизией (858 км); на западе с Таджикистаном (414 км), Афганистаном (76 км), Пакистаном (523 км); на юго-западе и юге с Индией (3380 км); на юге с Непалом (1236 км), Бу-



таном (470 км), Мьянмой (2185 км), Лаосом (423 км) и Вьетнамом (1281 км). На востоке и юго-востоке К. имеет морские границы с Республикой Корея, Японией, Филиппинами, Брунеем, Малайзией и Индонезией.

*Ландшафт* страны сложен и отличается разнообразием. Одной из главных черт ландшафта страны является гористость. Горы, плато и возвышенности составляют до 65% территории. Поверхность имеет общий уклон с запада на восток в виде четырёхступенчатой лестницы. Вершиной лестницы является расположенное на высоте св. 4000 м над уровнем моря Тибетское нагорье, известное под названием «Крыша мира». На этом нагорье расположены горные хребты Куньлунь, Гандисышань, Гималаи, а также множество ледников, самая высокая вершина в мире Джомолунгма — 8848 м. Вторую ступень составляют Лессовое плато, Юньнань-Гуйчжоуское нагорье, нагорье Внутренней Монголии, а также Таримская впадина, Джунгарская и Сычуаньская котловины. Средняя высота над уровнем моря — 1000–2000 м. Третья ступень начинается на востоке ниже вышеуказанной линии и доходит до побережья. Её средняя высота — 500–1000 м над уровнем моря, к ней относятся Северо-Восточная и Северо-Китайская равнины и долина по нижнему и среднему течению реки Янцзы. Четвёртая ступень состоит из обширных участков континентального шельфа, образованного отмелями и островами на примыкающем к материку водном пространстве.

По территории К. протекает более 1500 рек общей протяжённостью св. 220 тыс. км. Реки К. образуют внутренние и внешние системы. Большинство из них течёт с запада на восток и впадает в Тихий океан (исключение составляют несколько рек на юго-западе К.), некоторые из них имеют выход к Северному Ледовитому океану и Индийскому океану. Общий годовой сток рек — более 2700 млрд м<sup>3</sup> — примерно равен общему стоку всех рек Европы. Запасы гидроэнергии исчисляются в 680 млн кВт. К основным рекам К. относятся Янцзы (Чанцзын) — длина 6300 км, площадь бассейна 1 807 199 км<sup>2</sup>, Хуанхэ — длина 5464 км, площадь бассейна 752 443 км<sup>2</sup>, Хэйлунцзян (Амур) — длина 3420 км, площадь бассейна 1 620 170 км<sup>2</sup> (на китайской территории — 254 796 км<sup>2</sup>), Чжуцзын — длина 2197 км, площадь бассейна 452 616 км<sup>2</sup>, Ланьцанцзын (Меконг) — длина 2153 км, площадь бассейна 161 430 км<sup>2</sup>, Цангпо (Брахмапутра) — длина 2057 км, площадь бассейна 240 280 км<sup>2</sup>. Самая длинная внутренняя река — Тарим в Синьцзяне длиной 2179 км.

На территории К. имеется также крупное гидротехническое сооружение древности — Великий канал (Даюньхэ), который начинается на севере в Пекине, а заканчивается на юге в Ханчжоу (провинция Чжэцзян). Его общая протяжённость составляет 1801 км. Этот канал соединяет между собой бассейны рек Хайхэ, Хуанхэ, Хуайхэ, Янцзы и Цяньтанцзян.

В К. много озёр, их общая площадь составляет примерно 80 000 км<sup>2</sup>. Озёра в К. также можно разделить на внешние и внутренние. К внешним относятся богатые рыбой и другими продуктами водного промысла пресноводные озёра в районе среднего и нижнего течения реки Янцзы, такие как Поянху в провинции Цзянси, площадь 3583 км<sup>2</sup>, глубина 16 м; Дунтинху в провинции Хунань, площадь 2820 км<sup>2</sup>, глубина 30,8 м; Тайху в провинции Цзянсу, площадь 2425 км<sup>2</sup>, глубина 3,33 м, а также озеро Синкай (Ханка) в провинции Хэйлунцзян на границе с РФ, общая площадь 4500 км<sup>2</sup> (1/3 расположена на китайской территории), глубина 10 м. К внутренним относятся солёные озёра, самым большим из которых является Цинхай в одноименной провинции, площадь 4583 км<sup>2</sup>, глубина 32,8 м. Среди внутренних озёр много высохших, таких как Лобнор.

Равнины Северо-Восточного К. состоят из Сяньцзянской низменности, расположенной по нижнему течению реки Сунгари между Амуром и Уссурью, и другой обширной низменности, расположенной в своей северной части по среднему течению Сунгари и в южной части по течению другой большой реки северо-востока — Ляохэ. Между собой они связаны узкой долиной реки Сунгари и вместе образуют равнину Сунляо. Эта равнина простирается до Ляодунского залива и там связана с самой большой в стране Великой Китайской равниной. Великая Китайская равнина простирается от Великой Китайской стены на севере до реки Янцзы на юге.

На обширной территории К. многообразны виды *почвенного покрова*. Главные земледельческие районы — равнины Северо-Восточного К., Великая Китайская равнина, равнина в среднем и нижнем течении реки Янцзы, дельта реки Чжуцзын и Сычуаньская впадина. Пахотные земли составляют 10% территории, луга и пастбища — 31%. Главными земледельческими районами являются равнины Северо-Восточного и Северного К., равнина в среднем и нижнем течении реки Янцзы, дельта реки Чжуцзын и Сычуаньская впадина. На Северо-Восточной равнине с её чернозёмами выращивают пшеницу, кукурузу, сою, гаолян, сахарную свёклу и лубяные культуры. Северо-Китайская рав-

нина имеет бурозёмы, там выращиваются пшеница, кукуруза, просо, хлопок и др. Равнина в среднем и нижнем течении реки Янцзы низменная и плоская, там имеется много водоёмов, где разводятся пресноводные виды рыб. Это идеальное место для выращивания многих культур, в т.ч. чая. В Сычуаньской впадине с её краснозёмами и тёплым и влажным климатом круглый год ведутся сельскохозяйственные работы и собираются обильные урожаи заливного риса, рапса и цитрусовых.

По характеру *растительности и животного мира* К. обычно подразделяется на восточную и западную части. Восточная часть отличается богатством и разнообразием флоры. В направлении с севера на юг в ней выявляется несколько растительных зон. На севере в бассейне Амура преобладают таёжные лесные массивы в районах Большого и Малого Хингана и в горах Чанбайшань, где произрастают даурская лиственница, корейский кедр и другие хвойные и широколиственные породы. Южнее до хребта Циньлин преобладают широколиственные леса (дуб, липа, клён, орех), а также смешанные, где среди широколиственных пород деревьев встречаются и хвойные. Южнее хребта Циньлин идёт зона субтропических лесов, состоящих из нескольких видов лавровых, камелии, магнолии, куннигамии. На крайнем юге, включая провинцию Юньнань, произрастают тропические леса и распространены саванны. В западной части К. растительный покров однообразен и состоит в основном из засухоустойчивых кустарников. Наиболее богатая растительность к западу от Хингана во Внутренней Монголии, где находится зона степей. В пустынях Гоби, Алашань и Такла-Макан растительность вообще отсутствует, там имеются только подвижные пески или каменистые пустыни. Участки леса имеются лишь в горных долинах на Тянь-Шане и Куньлуне. На большей части Тибетского нагорья имеется только растительность, приспособленная к условиям низких температур, недостатку почвенной влаги, сильным ветрам и солнечной радиации. Только в восточной части нагорья распространены горные луга и степи, а в долине реки Цангпо (Брахмапутра) даже имеются хвойные леса. По разнообразию диких животных К. занимает одно из первых мест в мире. В Северо-Восточном К. обитают волк, лиса, енотовидная собака, медведь, тигр, рысь, а также заяц, колонок, белка, сурок, бурндук, россомаха, хорёк, ласка и горностаи. В Западном К. преимущественно обитают животные пустыни и полупустыни, такие как тушкан, хомяк, сус-

лик, сурок, в степях — дзерен, в пустынях — джейран, а также дикая лошадь Пржевальского и кулан. На Тибете обитают высокогорные животные, такие как антилопа-оронго, бараны, яки, отдельные виды грызунов — заяц, серый хомяк, тибетский байбак и хищников — тибетский медведь, рысь, волк и красный волк. Отличительной особенностью животного мира Юго-Западного К. является наличие не встречающейся в других районах мира большой и малой панды, питающейся исключительно ростками молодого бамбука. На юге К. широко представлены такие тропические животные, как лори, гиббон, гигантская белка, летучая собака, малайская пальмовая куница. Условия для жизни животных в морях, омывающих К., довольно благоприятны, поскольку в отличие от северных морей они не скованы льдами, и большая часть омывающей К. водной поверхности круглый год свободна ото льда — большая часть Жёлтого моря и Бохайского залива, Восточно-Китайское и Южно-Китайское моря.

К. имеет залежи почти 150 известных в мире *полезных ископаемых*. Основным источником энергии в К. является уголь, его запасы в стране составляют 1/3 мировых запасов. Угольные месторождения в основном расположены в Северном и Северо-Восточном К. Самые большие запасы угля сконцентрированы в провинции Шаньси (30% общего объёма запасов) — Датунские и Янцюаньские угольные шахты. Другим важным источником энергоресурсов является нефть. Основные месторождения нефти находятся в Дацине и Ляохэ (Северо-Восточный К.), Шэнли на Шаньдунском полуострове, Чжуньюань в Центральном К., а также на Северо-Западе в провинциях Шэньси, Ганьсу, в Цайдамской впадине (провинция Цинхай) и в Синьцзян-Уйгурском автономном районе. Кроме того, в 1980-е гг. были обнаружены запасы нефти в прибрежных районах К. на континентальном шельфе Бохайского залива, Жёлтого и Южно-Китайского морей. Месторождения природного газа находятся в провинции Сычуань и в Синьцзян-Уйгурском автономном районе (СУАР). На базе газовых месторождений в СУАР завершено строительство газопровода «Запад—Восток» из столицы СУАР Урумчи в Шанхай.

Подтверждённые запасы включают такие металлы, как железо, марганец, хром, ванадий и титан. Все они, за исключением титана, имеются в достаточном количестве, хотя высокосортной железной руды и марганцевой руды немного. Большая часть запасов железной руды находится в Аньшане (провинция Ля-

онин на северо-востоке), а также у города Уханя в провинции Хубэй и в Паньчжихуа (провинция Сычуань). К. находится в числе мировых лидеров по запасам ряда цветных металлов — вольфрама, олова, сурьмы, цинка, молибдена, свинца и ртути. По запасам редкоземельных металлов К. превосходит все остальные страны мира, вместе взятые.

**Климат** К. исключительно разнообразен, что обусловлено обширностью территории, сложным рельефом местности и влиянием океана. К. находится в пределах трёх климатических поясов — умеренного, субтропического и тропического. Внутри умеренного пояса существуют заметные различия между его частями. Например, средняя температура января в Хэйхэ (провинция Хэйлунцзян) составляет  $-24,8^{\circ}\text{C}$ , в Тайюане  $-7,7^{\circ}\text{C}$ , а в Сиане  $-0,6^{\circ}\text{C}$ . Зимой температура в К. ниже, чем в других странах, расположенных на той же широте, а летом — намного выше. Например, Тяньцзинь и Лиссабон расположены на  $39^{\circ}$  северной широты, однако в Тяньцзине средняя температура января  $-4,1^{\circ}\text{C}$ , а самая низкая  $-22,9^{\circ}\text{C}$ , в то время как в Лиссабоне средняя температура января  $+9,2^{\circ}\text{C}$ , а самая низкая  $-1,7^{\circ}\text{C}$ . Из-за большой высоты над уровнем моря климат на Тибете сходен с арктическим. Общая картина годового распространения осадков характеризуется их понижением от юго-восточного побережья (1000–2000 мм) до внутренних районов северо-запада (100–200 мм). Восточный Синьцзян, который находится в центре Евразии, является аридным центром К. с годовым количеством осадков менее 50 мм. В уезде Токсун в Турфанской впадине годовое количество осадков составляет всего 3,9 мм.

#### Население

К. — многонациональное государство, на территории которого проживает св. 55 национальностей. По данным 5-й Всекитайской переписи населения (2000), в К. насчитывалось 1267,4 млн китайцев (91,6% общей численности населения). Среди этнических групп самыми многочисленными (св. 1 млн чел.) являются национальности чжуан, хуэй, уйгуры, и (ицзу), мяо, маньчжуры, тибетцы, монголы, туцзя, буи, корейцы, дун, яо, бай, хани (айни), казахи, дай и ли. Национальные меньшинства, несмотря на небольшую численность, проживают на территории, занимающей ок. 50–60% площади страны, в основном во Внутренней Монголии, на Тибете, в Синьцзян-Уйгурском, Нинся-Хуэйском и Гуанси-

Чжуанском автономных районах, а также в провинциях Хэйлунцзян, Цзилинь, Ляонин, Ганьсу, Цинхай, Сычуань, Юньнань, Гуйчжоу, Гуандун, Хунань, Хэбэй, Хубэй и Фуцзянь.

Китайцы (ханьцы) имеют собственный разговорный и письменный язык — китайский, которым пользуются как в стране, так и за её пределами. Основным средством устного общения в К. являются диалекты. Китайский язык состоит из семи больших диалектных групп — северокитайской (пекинский диалект), восточно-китайской (шанхайский диалект), центрально-китайской (хунаньский диалект), южнокитайской (гуандунский диалект), юго-восточной (фуцзяньский диалект), диалект группы гань (провинция Цзянси) и диалект группы хакка (провинции Гуандун и Фуцзянь). Фонетические различия значительны, однако основные затруднения в общении возникают из-за расхождений в лексике и грамматике. Основным средством общения является письменный китайский язык, базирующийся на написании иероглифов. Вначале для всей страны существовал единый письменный язык вэньянь, основанный на древнекитайском языке 4 в. до н.э.—3 в. н.э., затем произошёл переход к новому литературному языку байхуа, основанному на диалектах Северного К. 14–16 вв. После образования КНР были приняты единые нормы государственного национального языка — путунхуа, основой которого являются северные диалекты, стандартным произношением — пекинское произношение, грамматической нормой — произведения современного байхуа. Китайская письменность в виде иероглифов передаёт не звучание, а значение обозначаемого слова, что представляет собой удобный комплекс письменных средств общения и является символом лингвистического единства страны. Количество используемых иероглифов неуклонно растёт. Если в первом китайском словаре «Шовэнь цзецзы» (9 в.) насчитывалось всего 10 тыс. знаков, в словаре «Канси цзыдянь» (18 в.) — 45 тыс. знаков, то в современном словаре «Чжунвэнь да цзыдянь» — 50 тыс. знаков. Однако общее количество наиболее употребительных знаков составляет ок. 7 тыс. Для ликвидации неграмотности требуется усвоить 1,5 тыс. знаков для крестьян и 2 тыс. знаков для рабочих и служащих, для оканчивающих начальную школу (6 классов) — 3,5 тыс. знаков. До образования КНР помимо народностей хуэй, маньчжуров и шэ, которые использовали китайский язык, на своём национальном языке говорили и писали монголы, тибетцы, уй-

гуры, корейцы, казахи, сибо, дай, узбеки, киргизы, татары и русские. После образования КНР в рамках правительственной программы были созданы и систематизированы письменные языки для 10 этнических групп, включая чжуан, буи, мяо, дун и др., проведена реформа письменности уйгуров, казахов, цзинпо, лаху и тай. Согласно лингвистической классификации, 29 языков относятся к китайско-тибетской группе, 17 — к алтайской, 3 — к южноазиатской и 2 — к индоевропейской.

По численности населения К. занимает 1-е место в мире. По данным 5-й Всекитайской переписи населения 2000, общая численность населения (без Тайваня, Гонконга и Макао) составила 1267,43 млн чел. С момента 3-й переписи 1982 общая численность населения выросла на 257,66 млн чел., 4-й переписи 1990 — на 113,36 млн чел. За 1990—2000 общая численность населения выросла на 11,66%, ежегодный прирост составлял 12,79 млн чел., или 1,07% в год.

За 1990—2000 общая численность китайцев (ханьцев) увеличилась на 116,92 млн чел. (или на 11,22%), а всех национальных меньшинств — на 15,23 млн чел. (или на 16,7%). Особенно быстрыми темпами росло население маньчжуров и туцзя. Если в 1982 маньчжуров насчитывалось всего 4,299 млн чел., туцзя — 2,832 млн чел., то в 2000 — 10,68 млн и 8,028 млн чел. соответственно.

За последние 20 лет произошло значительное снижение рождаемости с 22,28‰ в 1982 до 12,86‰ в 2002. При этом смертность в эти годы сохранялась практически на том же уровне — 6,9‰ в 1983 и 6,41‰ в 2002. Основное снижение естественного прироста происходило в 1990-е гг. за счёт стремительного снижения рождаемости с 19,68‰ в 1991 до 12,86‰ в 2002. В результате естественный прирост населения К. резко сократился с 15,68‰ в 1982 до 6,45‰ в 2002, а суммарный коэффициент рождаемости снизился с 2,2 в 1989 до 1,8 в 1998. Детская смертность в К. по-прежнему сохраняется на уровне развивающихся стран — 31 чел. на 1000 новорождённых (1998), хотя она несколько снизилась (37 чел. в 1989).

К. — страна с преобладанием мужского населения. По данным переписи 2000, в стране насчитывалось 653,55 млн мужчин (51,63% населения) и 612,28 млн женщин (48,37%). Иными словами, соотношение полов в К. составляет 106,74 к 100. Продолжается старение населения в результате проведения многолетней демографической политики, направленной на ограничение рождаемости. Сокращается доля населения в возрасте 0—14 лет — с

33,6% в 1982 до 22,8% в 2000, несколько увеличивается доля населения в трудоспособном возрасте 15—64 года — с 61,5 до 70,15% и резко возрастает доля пожилых людей 65 лет и старше — с 4,9 до 6,96%. По-прежнему в К. преобладает сельское население, насчитывающее 782,41 млн чел. (2002, 60,9% общей численности населения). По-прежнему доля городского населения по сравнению с большинством стран мира остаётся невысокой — 39,1% (2002). Темпы урбанизации в К. в 1980—90-е гг. были достаточно высокими. Если в 1980 общая численность городского населения составляла всего 191,4 млн чел. (19,4% общей численности населения), в 1990 — 301,9 млн чел. (26,4%), то в 2000 — уже 459,06 млн чел. (36,2%). Происходит неуклонный, хотя и медленный, рост средней продолжительности жизни в стране — с 67,9 года в 1985 до 71,4 года в 2000. При этом возраст выхода на пенсию для рабочих и служащих в 1980—90-е гг. составлял для мужчин 60 лет при непрерывном стаже 10 лет и общем стаже 25 лет, женщины имели право на пенсию с 50 лет (для служащих — с 55 лет) при непрерывном стаже 10 лет и общем стаже 20 лет. Для рабочих в тяжёлых условиях (на открытом воздухе, в горячем цехе, под землёй, занимающихся особо тяжёлым физическим или вредным для здоровья трудом) пенсионный возраст установлен на 5 лет ниже, но при сохранении тех же лет стажа, что и для остальных рабочих. По данным переписи 2000, общая численность населения с высшим образованием составила 45,71 млн чел., с полным средним образованием (12 классов) — 141,09 млн чел., число окончивших среднюю школу 1-й ступени (9 классов) — 429,89 млн чел., начальную школу (6 классов) — 451,91 млн чел. По сравнению с 1990 произошёл значительный рост уровня образования населения. С 1990 по 2000 на каждые 100 тыс. чел. выросло число лиц с высшим образованием — с 1422 до 3611 чел., с полным средним — с 8039 до 11 146 чел., окончивших среднюю школу 1-й ступени (9 классов) — с 23 344 до 33 961 чел. и немного уменьшилось число окончивших начальную школу — с 37 057 до 35 701 чел. Общая численность неграмотного населения по-прежнему оставалась довольно высокой — 85,07 млн чел., хотя была заметно ниже, чем в 1982, — 237,7 млн чел.

К. — страна с различными религиозными культурами. Хуэй, уйгуры, казахи, киргизы, татары, узбеки, таджики, дунсяны, салары и баоань исповедуют мусульманство, в то время как религия тибетцев, мон-



голов, тай и югуров — ламаизм, являющаяся одной из ветвей буддизма, у некоторых представителей мяо и яо распространено христианство, а у большинства дауров, орочонов и эвенков — шаманизм. Некоторые китайцы (ханьцы) являются приверженцами христианства или буддизма, но большинство верующих исповедуют традиционную китайскую религию — даосизм.

### История

Территория К. была заселена человеком в период нижнего палеолита. В одной из пещер Чжоукоудянь недалеко от Пекина были найдены костные остатки синантропа, обитавшего там несколько сотен тысяч лет назад. В эпоху неолита с переходом к земледелию и оседлому образу жизни возникли популяции, которые были предками современных китайцев. Всего выделяется три основных региона при формировании неолитических культур на территории К. — на юге страны на территории современного Гуанси-Чжуанского автономного района, в низовьях реки Янцзы, в среднем течении реки Хуанхэ и её притока Вэйхэ. Именно в среднем течении реки Хуанхэ и возникла культура Яншао, ставшая колыбелью китайской цивилизации.

*История К.*, зафиксированная в письменных источниках, насчитывает ок. 3600 лет и ведёт своё начало с династии Шан, которая была основана в 16 в. до н.э. Сведения о династии Шан сохранились в надписях на щитках из панцирей черепах и костей животных, предназначенных для предсказаний. Однако первой династией, согласно традиционной китайской историографии, была не династия Шан, а династия Ся, которая правила с 21 по 16 в. до н.э., несмотря на то, что о ней не имеется никаких археологических и документальных свидетельств. Тем не менее считается, что на грани 3 и 2 тыс. до н.э. в среднем течении Хуанхэ образовался крупный союз племён Ся, в рамках которого возникло раннегосударственное образование.

Спустя несколько столетий одно из племён, входящих в союз, одерживает победу в борьбе за власть. Его предводитель Чэн Тан основал новую династию Шан-Инь, которая просуществовала св. 500 лет. В эпоху Шан-Инь (16—11 вв. до н.э.) был достигнут значительный социальный прогресс, и общество вступило в бронзовый век. В этот период быстро развивались сельское хозяйство, шелководство и шелкоткачество, изготавливались изделия из бронзы, появились гадательные надписи на костях жи-

вотных, щитках из панцирей черепах, а также на бронзовых сосудах. Также появились в обществе первые рабы.

После падения династии Шан на территории К. утвердился новый рабовладельческий строй, известный как династия Западная Чжоу (11 в. — 770 до н.э.). Согласно надписям на бронзовых предметах и таким историческим источникам, как «Шицзин» («Книга песен») и «Шуцзин» («Книга истории»), Западная Чжоу была сравнительно развитым обществом, и уровень производительных сил был намного выше, чем в эпоху Шан.

Период правления Западной Чжоу закончился в 770 до н.э., когда вторжение кочевых племён «ди» вынудило правителей перенести столицу с запада на восток — из Хаоцзина (ныне г. Сиань провинции Шэньси) в Лои (ныне г. Лоян провинции Хэнань). С этого момента правящая династия стала называться Восточная Чжоу. Период правления Восточной Чжоу хронологически совпал с двумя эпохами — Чуньцю (Весна и Осень) (770—476 до н.э.) и Чжаньго (Сражающиеся царства) (475—221 до н.э.). Это было время упадка и разложения рабовладельческого строя. Постоянные восстания рабов и народные бунты ускорили его крах. В период Чуньцю существовало св. 140 государств. После многолетних войн периода Чжаньго осталось всего 7 государств — Ци, Чу, Янь, Хань, Чжао, Вэй и Цинь.

Лишь правителю династии Цинь удалось успешно завершить серию походов против своих соперников, и в 221 до н.э. он объявил о создании единой империи и принял титул Цинь Шихуана. Первый император Циньской династии покончил с сепаратизмом и создал высокоцентрализованное государство, первое в истории К. Цинь Шихуан начал длительные внешние войны, целью которых был захват новых земель и их населения. Для осуществления завоевательных походов было оторвано от земледелия большое число крестьян, которые также использовались для реализации крупных государственных проектов, таких как строительство дворца, усыпальницы и Великой Китайской стены. Эти действия Цинь Шихуана вызвали крестьянские волнения, и в 209 до н.э. через год после смерти Цинь Шихуана произошло крестьянское восстание под руководством Чэнь Шэна и У Гуана, которое привело к падению династии Цинь.

В 206 до н.э. Лю Бан, один из предводителей крестьянских восстаний, объединил страну и основал ди-

настию Западная Хань. Новое государство стало одной из крупнейших империй мира наряду с Римом и Парфией. Начиная с сер. 2 в. до н.э. после того как на престол взойшёл император У-ди, ханьский К. вошёл в период своего расцвета. При нём империя возобновила войны с соседями. Их результатом было расширение территории Ханьской империи далеко за пределы древнекитайских царств 3 в. до н.э. Происходило бурное экономическое развитие Ханьской империи. В сельском хозяйстве повсюду применялись железные орудия и плуги с использованием буйволов в качестве тягловой силы. Строились крупные ирригационные сооружения. Быстрое развитие получили выплавка металлов и шелкоткачество.

Однако с обострением социальных противоречий участились крестьянские восстания. В 18 н.э. произошло мощное крестьянское восстание «Красных бровей», которое длилось несколько лет. В 25 проникший в ряды крестьян-повстанцев один из представителей правящей династии Лю Сю восстановил династию Хань. Но она уже стала называться Восточная Хань, так как её столица переехала в Лоян к востоку от прежней столицы Чанъань. Однако неудачные войны с соседями и противоречия внутри правящего класса продолжали ослаблять империю. В 184 началось восстание «Жёлтых повязок» под руководством Чжан Цзяо.

Хотя повстанцы потерпели поражение, это восстание подорвало силы правящей династии, и в нач. 3 в. страна распалась на три самостоятельных царства — Вэй, Шу и У, которые существовали до тех пор, пока династия Цзинь в 280 не объединила страну. Однако единство страны было непродолжительным. За народными восстаниями последовали выступления некитайского населения северной части страны. Различные народности — сюнну (гунны), цяны, ди, сяньби создают собственные государства. Начинается массовая миграция древних китайцев на юг. Вскоре складывается противостояние захваченного кочевниками Севера и чисто китайского Юга. На смену династии Цзинь пришли Южные династии (420—589) и Северные династии (386—581).

Однако процесс политической раздробленности был приостановлен объединением страны под властью династии Суй в 581. Но после её падения в 618 возникла единая империя Тан. Танский период (618—907) стал золотым веком китайской истории. Существование единого китайского государства, в котором китайцы составляли большинство населения, стало

стимулом нового этапа их консолидации. В этот период больших успехов достигли наука и культура. Однако в конце правления династии Тан в стране вспыхнуло крестьянское восстание под руководством Хуан Чао. В результате Танская империя распалась на несколько самостоятельных царств (Пять династий), на смену которым в 960 пришла династия Сун.

Одной из характерных черт династии Сун является развитие городов, некоторые из них, такие как Бяньлянь (ныне — Кайфэн) и Ханчжоу, становятся крупнейшими торгово-ремесленными центрами Восточной Азии. Период правления династии Сун отмечен длительной борьбой с усилившимися кочевниками с севера, среди которых в 11 в. основное место заняли кидани. В ходе военных столкновений кидани захватили значительные территории Северного К. В 12 в. сунский К. вёл ожесточённую борьбу с империей Цзинь, созданной предками маньчжуров чжурчжэнями. В 1-й четверти 12 в. весь Северный К. оказался под властью чжурчжэней, а в 1141 сунский император Гаоцзун признал себя вассалом чжурчжэней.

В 1-й пол. 13 в. появилась монгольская держава, которая сначала разгромила чжурчжэней и затем стала завоёвывать территорию К. К сер. 13 в. территория монгольского государства простиралась от Багдада на западе до реки Янцзы на юге. В 1271 Хубилай-хан завершил разгром Сунской империи и основал династию Юань со столицей в Даду (на месте нынешнего Пекина). Монгольское завоевание принесло огромные разрушения К., как и другим странам Азии и Европы, и надолго задержало поступательное историческое развитие вперёд китайского общества. К сер. 14 в. экономика К. оказалась в состоянии депрессии. В результате в 1350-х гг. антимонгольские восстания охватили всю страну. В 1368 командир одного из повстанческих отрядов Чжу Юаньчжан объявил о создании новой династии Мин.

Минские правители пытались укрепить позиции К., однако в 16—17 вв. К. оказался в трудном положении на международной арене. Возобновили набеги на северные границы монголы, постоянно нападали на приморские города японские пираты. На Северо-Востоке возник племенной союз маньчжуров во главе с Нурхаци, который начал военные действия против Минской империи в 1618. Начало войны с маньчжурами совпало с активизацией народных масс против правителей. Постоянно в различных районах К. вспыхивали крестьянские восстания. В 1639 Ли Цзычэном был создан огромный крестьянский отряд, ко-

торый после успешных действий против властей в Хэбэе двинулся на столицу, и в 1644 после захвата Пекина династия Мин перестала существовать. Однако китайская правящая верхушка пошла на сговор с маньчжурскими правителями и открыла им путь на территорию К. через Шанхайгуаньский проход в Великой Китайской стене. Под натиском маньчжур отряд под командованием Ли Цзычэна был вынужден оставить столицу, и малолетний князь Фулинь вступил на трон под именем императора Шуньчжи, положив начало маньчжурскому правлению в К. под именем династии Цин.

В 17–18 вв. в ходе завоевательных войн было покорено Джунгарское ханство, присоединён Тибет. Так окончательно сложилась территория Цинской империи, которая просуществовала до Синьхайской революции 1911. К кон. 18 в. капиталистические державы, прежде всего Великобритания, пытаются проникнуть в К. для рынка сбыта своих товаров. Великобритания навязала Цинской империи начавшуюся в 1840 «опиумную войну». В результате поражения в этой войне в 1842 был подписан неравноправный Нанкинский договор с Великобританией, а затем и аналогичные договоры с Францией и США. Национальный гнёт маньчжурской династии вызвал в 1851 народные восстания на юге страны, во главе которых встал Хун Сюцюань, основавший Тайпинское государство в 1853. Оно просуществовало более 10 лет, однако в 1864 движение тайпинов было подавлено маньчжурами, которые использовали для этого империалистические державы. В кон. 19 в. иностранные державы усилили своё проникновение в К. В 1884 Франция развязала войну, вторгнувшись на территорию К. и Вьетнама. В 1894 японцы начали войну против К. и Кореи. В результате К. потерпел поражение в обеих войнах, и по Симоносэкскому договору уступил Японии обширную территорию, соглашался выплачивать контрибуцию, предоставить Японии право вкладывать капитал и строить фабрики в открытых портах К. После китайско-японской войны проблема национального спасения встала ещё более остро и привела к развитию движения за реформы. Буржуазные реформаторы во главе с Кан Ювэем развернули это движение, получившее название «100 дней реформ». Эти идеи нашли отражение в изданном в 1898 указе императора Гуаньсюя, однако вскоре оно было жестоко подавлено оппозиционными силами во главе с императрицей Цыси. Реформаторы не поддержали развернувшееся в 1899–1900 движение ихэтуань (или «боксёрское восстание»). Как и в период

подавления Тайпинского движения, восстание было подавлено с помощью иностранных армий 8 держав. После поражения движения ихэтуань буржуазные революционеры во главе с Сунь Ятсеном стали вести уже борьбу не за реформы, а за свержение маньчжурской династии Цин. В 1905 Сунь Ятсен основал Объединённый союз (Тунмэнхуэй), революционную организацию китайской буржуазии, которая после победы Синьхайской революции была преобразована в Гоминьдан. Его политическая программа состояла из 4 пунктов: 1) изгнание маньчжуров; 2) возрождение К.; 3) создание республики; 4) равенство прав на землю. 10 октября 1911 революционно настроенные офицеры и солдаты в г. Ухань подняли восстание и овладели городом. В результате охватившего после этого всю страну восстания маньчжурское владычество было свергнуто. 1 января 1912 в г. Нанкине Сунь Ятсен принял присягу в качестве временного президента Китайской Республики.

Под влиянием Октябрьской революции в 1919 в К. началось антиимпериалистическое антифеодальное движение, известное как «Движение 4 мая». Толчком к нему послужило решение Парижской мирной конференции о передаче Японии особых привилегий в провинции Шаньдун, которыми ранее пользовалась Германия. В результате в К. начались студенческие демонстрации, затем забастовки рабочих, что вынудило власти отказаться от подписания Версальского мирного договора. «Движение 4 мая» создало базу для образования Коммунистической партии К., и 1 июня 1921 в Шанхае состоялся I съезд КПК, на котором присутствовало 13 делегатов, в т.ч. Мао Цзэдун.

В 1923 КПК решила создать революционный единый фронт и помочь Сунь Ятсену реорганизовать Гоминьдан. Однако после смерти Сунь Ятсена в 1925 противоречия между КПК и Гоминьданом стали обостряться. 30 мая 1925 расправа над участниками демонстрации в Шанхае вызвала выступления по всей стране, и началась революция 1925–27. Но в апреле 1927 Чан Кайши совершил контрреволюционный переворот, и к власти пришла партия Гоминьдан.

В августе 1927 под руководством коммунистов Чжоу Эньлая, Чжу Дэ, Хэ Луна, Е Тина и Лю Бочэна в Наньчане было организовано вооружённое восстание. КПК взяла курс на проведение аграрной революции и организацию новых вооружённых восстаний. В сентябре 1927 на границе провинций Хунань и Цзянси под руководством Мао Цзэдуна бы-

ло организовано восстание «осеннего урожая» и сформирована Красная армия, которая создала там революционную базу Цзинганшань. Против этой базы Гоминьдан предпринял три военных похода. В то время как Гоминьдан боролся с КПК, в 1931 Япония оккупировала Северо-Восточный К., на оккупированной территории создала марионеточное государство Маньчжоу-го и непосредственно угрожала северным районам страны. В это время Чан Кайши предпринял новую кампанию по окружению и подавлению Центральной революционной базы в Цзянси. В октябре 1934 Красная армия, преследуемая противником по пятам, была вынуждена оставить Цзянси и совершить Великий поход протяжённостью 12 500 км по суровым в климатическом отношении районам страны. В результате численность Красной армии сократилась с 300 тыс. до 30 тыс., а КПК — с 300 тыс. до 40 тыс. чел. В январе 1935 КПК провела в Цзуньи (провинция Гуйчжоу) расширенное совещание Политбюро ЦК КПК, на котором Мао Цзэдун стал руководителем КПК и Красной армии. В октябре 1935 Красная армия вышла в Северо-Западный К. и создала там опорную революционную базу Шэньси-Ганьсу-Нинся со столицей в Яньане (провинция Шэньси).

Поворотным пунктом в войне против Японии стали «сианьские события» 12 декабря 1936. Северо-Восточная армия под командованием Чжан Сюэляна и 17-я армия под командованием Ян Хучэна были направлены в Северо-Западный К., но под влиянием антияпонских настроений масс Чжан Сюэлян и Ян Хучэн приняли предложение КПК о едином антияпонском фронте и арестовали отказавшегося пойти на это Чан Кайши. В это время в Сиань прибыла делегация КПК во главе с Чжоу Эньлаем для проведения переговоров для урегулирования инцидента, в результате чего Чан Кайши был освобождён и вернулся в Нанкин, начался второй период сотрудничества между Гоминьданом и КПК для сопротивления японской агрессии.

Летом 1937 японские войска предприняли военное вторжение во внутренние районы К. Началась длительная национально-освободительная война китайского народа против японского империализма, которая закончилась только в августе 1945. Она закончилась разгромом СССР главных Вооружённых сил Японии на территории К. — Квантунской армии и капитуляцией Японии.

Но несмотря на подписанное соглашение в г. Чунцине в октябре 1945 между КПК и Гоминьданом о

предотвращении гражданской войны, в июле 1946 Гоминьдан при поддержке США развязал гражданскую войну в К. Однако КПК удалось привлечь крестьян на свою сторону, осуществляя на освобождённых территориях лозунг «каждому пахарю своё поле». Кроме того, на стороне КПК наряду с рабочими и крестьянами выступила средняя и мелкая буржуазия. Гражданская война в К. ускорила политический и экономический крах гоминьдановского правительства. В результате к кон. 1949 Народно-освободительная армия К. (НОАК) освободила весь континентальный К., за исключением Тибета.

1 октября 1949 состоялось провозглашение Китайской Народной Республики и было создано Центральное народное правительство. В первые годы существования КНР были проведены социально-экономические мероприятия. В июне 1950 был принят Закон о земельной реформе Китайской Народной Республики. В результате аграрной реформы было распределено более 46 млн га бывшей помещичьей земли. Для решения основных задач по восстановлению народного хозяйства руководство КНР провело национализацию основных средств производства путём конфискации всего имущества компрадорской буржуазии (бюрократического капитала) и ликвидации в стране господства иностранного капитала. На базе имущества, конфискованного у бюрократического капитала, а также бывших предприятий японского капитала и предприятий, которыми владели военные преступники, был сформирован государственный сектор экономики.

В 1952 ЦК КПК сформулировал генеральную линию партии в период перехода к социализму, суть которой состояла в одновременной реализации двух взаимосвязанных задач — проведение индустриализации и преобразование частной и капиталистической собственности. Для осуществления генеральной линии КПК был разработан I пятилетний план развития народного хозяйства КНР на 1953—57. Его основной задачей было создание базы для социалистической индустриализации К. В сентябре 1954 состоялась 1-я сессия Всекитайского собрания народных представителей (ВСНП), которая приняла Конституцию КНР. Важнейшим событием в жизни страны стал VIII съезд КПК (сентябрь 1956), который утвердил генеральную линию строительства социализма. Однако позднее в КНР произошли значительные изменения в экономической политике, которые означали полный переход к мобилизационной экономике. Они создали необходи-



мую социально-экономическую базу для отказа от основной линии партии, направленной на постепенные социалистические преобразования, и перехода к политике «большого скачка».

На 2-й сессии VIII съезда КПК (май 1958) был утверждён лозунг: «Напрягая все силы, стремясь вперёд, строить социализм по принципу: больше, быстрее, лучше, экономнее». Это означало отмену прежней линии партии, рассчитанной на сравнительно длительный срок — с 1952 по 1967, и принятие комплекса мер — «большой скачок» в промышленности и создание народных коммун в сельском хозяйстве, направленных на достижение завышенных темпов построения социалистического общества. В августе 1958 состоялось расширенное заседание Политбюро ЦК КПК в курортном городе Бэйдайхэ на берегу Бохайского залива. На этом заседании были приняты решения о резком увеличении производства стали до 27–30 млн т в 1959 и до 60 млн т в 1960 и о создании народных коммун в китайской деревне. Пересмотр основной линии партии, решений VIII съезда КПК и попытка осуществления «большого скачка», создание народных коммун в деревне имели тяжёлые последствия для китайской экономики. Из-за отказа от принципов материальной заинтересованности с 1960 стало резко сокращаться промышленное производство, значительно снизился сбор урожая, особенно зерновых до 150 млн т в год при росте численности населения на 100 млн чел. В результате в стране в 1960 начался голод, что привело к абсолютному снижению численности населения К. впервые в 20 в.

В нач. 1960-х гг. были приняты чрезвычайные меры по ликвидации последствий «большого скачка». Политика «урегулирования» народного хозяйства проводилась под руководством Чжоу Эньлая, Дэн Сяопина и Лю Шаоци. Ценой больших затрат к сер. 1960-х гг. удалось восстановить подорванную различными неоправданными экспериментами экономику. В декабре 1964 состоялась 1-я сессия ВСНП 3-го созыва, на которой премьер Госсовета КНР Чжоу Эньлай объявил о выполнении задачи урегулирования экономики и выдвинул программу развития народного хозяйства, получившую название «программа 4 модернизаций» (промышленность, оборона, наука и техника).

Однако начавшаяся в мае 1966 «культурная революция», продолжавшаяся более 10 лет, нанесла удар по выполнению этой программы. Она нарушила нормальный процесс развития К. и нанесла большой ущерб стране. «Культурная революция» была

начата председателем ЦК КПК Мао Цзэдуном и была направлена против его политических противников, прежде всего против председателя КНР Лю Шаоци и генерального секретаря ЦК КПК Дэн Сяопина, которые во многих документах «культурной революции» назывались «лицами, стоящими у власти в партии и идущими по капиталистическому пути». В результате в ходе «культурной революции» политические противники Мао Цзэдуна были изолированы, общественные организации (партия, профсоюзы, комсомол) были устранены с политической арены. Среди жертв «культурной революции» были многие видные партийные деятели и военачальники, многочисленные кадровые работники различных уровней. В борьбе за власть в 1974–75 лидирующую роль захватила т. н. «банда четырёх», которую возглавила Цзян Цин — жена Мао Цзэдуна. После смерти Мао Цзэдуна в сентябре 1976 она пыталась захватить верховную власть в стране, однако в октябре 1976 Политбюро ЦК КПК удалось отстранить «банду четырёх» от власти, провести аресты Цзян Цин и близких к ней лиц и произвести многочисленные кадровые перестановки на высших постах в ЦК КПК, государстве и армии.

В результате произошедших изменений уже в 1977 Дэн Сяопину удалось вернуться на все ранее занимаемые посты в партии и правительстве и в своей практической деятельности реализовать выдвинутый им тезис об ориентации на экономику как единственно верный шаг по пути выхода из кризиса и возрождения страны. Основные положения программы Дэн Сяопина были изложены им в докладе на 3-м пленуме ЦК КПК 11-го созыва в декабре 1978. Решения 3-го пленума ЦК КПК о совершенствовании хозяйственного механизма и урегулировании экономики стимулировали развитие в китайской деревне системы семейного подряда и производственной ответственности, что в немалой степени способствовало оздоровлению экономики.

Комплексная программа развития КНР, стратегии реформы была рассмотрена и принята на XII съезде КПК (сентябрь 1982). Было решено, что К. будет строить социализм с китайской спецификой. Главным принципиальным моментом в теории реформы экономической системы в К. явилась новая постановка целей экономической реформы в условиях социализма. На протяжении 20 с лишним лет реформы были выработаны три основных экономических лозунга, соответствующие трём основным этапам реформы. На первом этапе (декабрь 1978 —

сентябрь 1984) был выдвинут лозунг «плановая экономика — основа, рыночное регулирование — дополнение». В этот период главное внимание уделялось деревне, но и в городе проводились эксперименты по расширению хозяйственной самостоятельности предприятий, создавались специальные экономические зоны (СЭЗ). Для второго этапа (октябрь 1984 — декабрь 1991) развёртывания реформ использовался лозунг «плановая товарная экономика». На этом этапе центр тяжести реформы переместился из деревни в город, государственные предприятия стали главным звеном всей реформы в целом, и основное внимание при переходе к рынку было уделено реформе цен. При этом реформа стала постепенно распространяться на социальную сферу, развитие науки, техники и образования. Третий этап, который проходит с нач. 1992 по настоящее время, идёт под лозунгом «социалистическая рыночная экономика». На этом этапе формируется новая экономическая система, где главным является дальнейшее расширение и развитие рынка, создание новой системы управления предприятиями, а также формирование новой системы макрорегулирования и контроля со стороны государства.

Весной 1989 в КНР развернулись массовые волнения и демонстрации, которые фактически стали выражением недовольства различных социальных слоёв и групп ходом и результатами реформ, отставанием темпов реформы политической системы от экономической реформы. Неудовлетворённость ходом реформ вывела людей на демонстрации и митинги на площадь Тяньаньмэнь в Пекине, на улицы и площади других китайских городов. Китайское руководство приняло решение использовать армию для подавления народных волнений. В ночь с 4 на 5 июня 1989 в Пекин вошли танковые колонны под командованием генерала Ян Байбина, смели все построенные демонстрантами баррикады и установили в городе порядок. Генеральный секретарь ЦК КПК Чжао Цзянь был снят с должности и на его место был избран Цзян Цзэминь, который в течение 10 с лишним лет олицетворял собой руководителя «третьего поколения».

В нач. 1997 умер основной организатор всех китайских реформ 1980–90-х гг. Дэн Сяопин. Однако после его смерти в политической жизни К. не произошло принципиальных изменений. Состоявшийся в сентябре 1997 XV съезд КПК одобрил политическую систему КНР с её основой в виде Собраний народных представителей как главного органа законо-

дательной власти, заявил о неприемлемости для К. западных политических моделей и подтвердил монополию КПК на власть при сложившейся системе консультаций и сотрудничества между КПК и другими партиями через Народный политический консультативный совет К. (НПКСК).

### Государственное устройство и политическая система

Согласно Конституции Китайская Народная Республика — социалистическое государство демократической диктатуры народа, руководимое рабочим классом через КПК и основанное на союзе рабочих и крестьян. Действует Конституция 1982. В неё вносились поправки, в частности, в 1988 в них были легализованы частные хозяйства и установлена возможность передачи права землепользования, в 1993 была закреплена задача осуществления «программы 4 модернизаций», многопартийного сотрудничества под руководством КПК и строительства рыночной экономики при сохранении регулирующей роли государства.

*Административное деление:* в состав КНР входят четыре города центрального подчинения — Пекин, Шанхай, Тяньцзинь, Чунцин; 22 провинции — Хэбэй, Шаньси, Ляонин, Цзилинь, Хэйлуцзянь, Цзянсу, Чжэцзян, Аньхуэй, Фуцзянь, Цзянси, Шаньдун, Хэнань, Хубэй, Хунань, Гуандун, Хайнань, Сычуань, Гуйчжоу, Юньнань, Шэньси, Ганьсу, Цинхай; 5 автономных районов — автономный район Внутренняя Монголия (АРВМ), Гуанси-Чжуанский автономный район (ГЧАР), Тибетский автономный район (ТАР), Нинся-Хуэйский автономный район (НХАР), Синьцзян-Уйгурский автономный район (СУАР), а также особый административный район Сянган (ОАР Сянган), особый административный район Аомэнь (ОАР Аомэнь) и провинция Тайвань.

*Наиболее крупные города* (млн чел. без населения прилегающих уездов): Пекин, Шанхай (9,862), Чунцин (6,609), Тяньцзинь (5,325), Ухань (4,411), Харбин (4,35), Гуанчжоу (4,361), Шэньян (4,333), Чэнду (3,459), Нанкин (3,095), Чанчунь (2,878), Сиань (2,858), Далянь (2,754).

*Высший орган законодательной власти* — Всекитайское собрание народных представителей (ВСНП), на местах — местные Собрания народных представителей (СНП) различных ступеней. *Высший орган исполнительной власти* — председатель КНР (глава государства), Госсовет КНР (Центральное народное правительство). Консультативный орган — Народный политический кон-

сультативный совет К. (НПКСК). Глава государства — председатель КНР Ху Цзиньтао. Премьер Госсовета КНР — Вэнь Цзябао. Глава Постоянного комитета ВСНП — У Банго. Глава НПКСК — Цзя Цинлинь.

В ВСНП входят депутаты, избранные от провинций, автономных районов, городов центрального подчинения и Вооружённых сил. Депутаты ВСНП избираются на срок 5 лет. Сессии ВСНП обычно созываются Постоянным комитетом ВСНП раз в год. ВСНП осуществляет следующие функции: 1) вносит изменения в Конституцию КНР, осуществляет контроль за её исполнением, принимает государственные законы и вносит в них изменения; 2) избирает председателя и заместителя председателя КНР, утверждает кандидатуры премьера и заместителя премьера Госсовета КНР, членов Госсовета КНР, министров, председателей комитетов, главного ревизора и начальника секретариата Госсовета, избирает председателя Центрального военного совета (ЦВС) и утверждает кандидатуры других членов ЦВС, избирает председателя Верховного народного суда и генерального прокурора, а также имеет право смещать всех вышеуказанных лиц; 3) рассматривает и утверждает план социально-экономического развития страны, отчёт о его выполнении, государственный бюджет и отчёт о его исполнении, утверждает образование провинций, автономных районов и городов центрального подчинения, утверждает создание особых административных районов и их режим, решает вопросы войны и мира, изменяет или отменяет утратившие силу постановления ПК ВСНП; 4) осуществляет другие функции высшего органа государственной власти. Постоянно действующим органом ВСНП является Постоянный комитет ВСНП (ПК ВСНП), который осуществляет функции высшего органа государственной власти в перерывах между сессиями ВСНП. ПК ВСНП заседает раз в 2 месяца. Председатель ПК ВСНП и его заместители могут занимать эти должности не более чем 2 срока подряд (каждый срок — 5 лет). ПК ВСНП осуществляет следующие функции: 1) принимает законы и вносит в них изменения, за исключением тех, которые должны приниматься ВСНП; 2) даёт толкование Конституции и законов, отменяет акты, постановления и распоряжения центральных и местных исполнительных органов и местных законодательных органов, противоречащие Конституции, законам и административно-правовым актам;

3) осуществляет контроль за работой высших исполнительных органов государства, утверждает и назначает руководителей центральных исполнительных, военных и судебных органов; 4) рассматривает необходимые поправки к государственному плану и принимает решения по вопросам текущей государственной деятельности, а также выполняет другие функции, возложенные на него ВСНП.

Председатель и заместитель председателя КНР избираются ВСНП. Ими могут быть избраны граждане КНР, достигшие 45 лет. Срок их полномочий — 5 лет, и они не могут занимать эти должности более чем 2 срока подряд. Председатель КНР на основании решений ВСНП и ПК ВСНП публикует законы, назначает и смещает премьера Госсовета КНР, заместителей премьера, министров, председателей комитетов, награждает государственными орденами, публикует указы о помиловании, о введении военного положения, объявляет о состоянии войны, публикует указы о мобилизации, ратифицирует и денонсирует договоры и соглашения, заключённые с иностранными государствами.

Госсовет КНР, или Центральное народное правительство, является исполнительным органом государства, высшим государственным административным органом. Госсовет утверждается на сессии ВСНП и ему подотчётен, в перерывах между сессиями ВСНП подотчётен ПК ВСНП. В состав Госсовета входят премьер, заместители премьера, члены Госсовета, министры, председатели комитетов, главный ревизор и начальник секретариата. Срок их полномочий — 5 лет не более чем 2 срока подряд. Госсовет после проведённой в марте 2003 на 1-й сессии ВСНП 10-го созыва реформы включает секретариат, 22 министерства и 4 комитета, Народный банк К., ревизионный орган и несколько вспомогательных и рабочих учреждений. Госсовет осуществляет следующие функции: 1) на основе Конституции и законов определяет административные мероприятия, издаёт подзаконные акты; 2) вносит предложения на рассмотрение ВСНП или ПК ВСНП; 3) определяет задачи органов Госсовета, осуществляет единое руководство работой министерств и комитетов, местных государственных административных органов по всей стране; 4) составляет и осуществляет план социального и экономического развития страны, государственный бюджет, руководит и управляет работой в области экономики, решает другие вопросы развития народного хозяйства; 5) утверждает территориальное деление административных райо-

нов страны; б) рассматривает и принимает решения о штатах административных органов, назначает, смещает и обучает административный персонал.

Органами государственной власти и государственными административными органами на местах являются местные СНП и народные правительства, которые создаются в соответствии с административным делением. СНП (включая их постоянные комитеты на уровне уезда и выше) и народные правительства создаются в провинциях, автономных районах, городах центрального подчинения, автономных округах, уездах, автономных уездах, городах; городских районах, волостях, национальных волостях и посёлках. Срок полномочий СНП провинций, автономных районов, городов центрального подчинения, автономных округов и городов с районным делением — 5 лет; СНП уездов, автономных уездов, городов без районного деления, городских районов, волостей, национальных волостей и посёлков — 3 года. Депутаты СНП провинций, автономных районов, городов центрального подчинения, автономных округов и городов с районным делением избираются СНП на ступень ниже; депутаты СНП уездов, автономных уездов, городов без районного деления, городских районов, волостей, национальных волостей и посёлков избираются непосредственно избирателями. Местные народные правительства являются исполнительными органами местных СНП, государственными органами на местах. Губернаторы провинций, председатели автономных районов, начальники округов, уездов, районов, волостные и поселковые старосты несут ответственность за работу своих народных правительств.

Народный политический консультативный совет К. (НПКСК) был создан в январе 1946 в Чунцине (тогда он назывался Политическим консультативным советом (ПКС), переименован в НПКСК в сентябре 1949 в Пекине). НПКСК является организацией Единого патриотического фронта китайского народа, органом содействия демократии и осуществления взаимного контроля политических партий в политической системе К. Единый фронт состоит из представителей Коммунистической партии К. (КПК), различных демократических партий, беспартийных демократов, представителей общественных организаций и общественных деятелей, этнических меньшинств, соотечественников с Тайваня, Сянган (Гонконга) и Аомэня (Макао), китайцев, проживающих за границей. НПКСК проводит консультации по главным направлениям государственной политики и важным проблемам страны, осуществляет кон-

троль за работой КПК, народными правительствами и другими государственными органами, выступает с предложениями и критическими замечаниями. Обычно НПКСК обсуждает проблемы в период работы ВСНП и по итогам обсуждения на сессии доводит своё мнение до сессии ВСНП перед принятием решения по важным вопросам.

Коммунистическая партия К. (КПК) образована в июне 1921 в Шанхае. Со времени образования КНР в 1949 является правящей партией, насчитывает св. 58 млн чел. На XIV съезде КПК (сентябрь 1997) теория Дэн Сяопина о строительстве социализма с китайской спецификой была утверждена как руководящая идея КПК, выработана Основная программа партии на начальной стадии социализма, разработаны основные цели и политические принципы развития экономики, политики и культуры. В принятой на XVI съезде КПК (ноябрь 2002) новой редакции Устава генеральная задача партии состоит в том, чтобы в сплочении со всеми народами страны при опоре на собственные силы постепенно осуществить модернизацию промышленности, сельского хозяйства, обороны, науки и техники и превратить К. в социалистическое государство с высокоразвитой культурой и демократией. В 2000 начался процесс обновления КПК в условиях перехода к рынку, выразившийся в выдвинутой генеральным секретарём ЦК КПК Цзян Цзэмином теории «трёх представительств», согласно которой партия в новых условиях должна представлять и выражать интересы развития передовых производительных сил, передовой культуры и широких слоёв населения страны.

В Единый фронт, помимо КПК, входят 8 демократических партий, которые все участвуют в работе НПКСК. К ним относятся: 1) Революционный комитет Гоминьдана (РКГД), создан в январе 1948 в Сянгане (Гонконге), насчитывает почти 55 тыс. чел., председатель РКГД — Хэ Лули, партия имеет отношение к Гоминьдану, поддерживает тесные связи с Тайванем; 2) Демократическая лига К. (ДЛК), образована в марте 1941 в Чунцине как Лига демократических политических организаций, самая крупная по численности — св. 131 тыс. чел., председатель ДЛК — Дин Шисунь, большая часть членов партии — интеллигенция высшего и среднего уровня в области культуры, образования, науки и техники; 3) Ассоциация демократического национального строительства К. (АДНСК), образована в декабре 1945 в Чунцине патриотически настроенной торгово-промышленной национальной буржуазией, тесно связана со Всекитай-



ской торгово-промышленной ассоциацией, общая численность членов партии — более 71 тыс. чел., председатель АДНСК — Чэн Сьвэй; 4) Ассоциация содействия развитию демократии в К. (АСРДК), создана в декабре 1945 в Шанхае, в неё входили представители шанхайской интеллигенции, в настоящее время большую часть членов составляют работники образования, а также занятые в области культуры и в издательском деле, насчитывается ок. 67 тыс. чел., председатель АСРДК — Сюй Цзялу; 5) Рабоче-крестьянская демократическая партия К. (РКДПК), создана в августе 1930 как Временный комитет действий Гоминьдана, нынешнее название получила в 1947. Большая часть членов партии — работники медицины и здравоохранения, в ней состоит примерно 67 тыс.чел., председатель РКДПК — Цзян Чжэнхуа; 6) Чжунго Чжигундан (Партия стремления к справедливости), старейшая из демократических партий, создана в 1925 в Сан-Франциско из числа патриотических деятелей Сянгана (Гонконга) и китайцев, проживающих за границей. В 1950 партия перевела свою штаб-квартиру в Гуанчжоу. Большинство членов партии — возвратившиеся на родину китайские эмигранты и члены их семей, выражающие интересы зарубежных китайцев в Сянгане, Аомэне и на Тайване. Председатель ЦК Чжигундан — Ло Хаоцай. Из 16 тыс. членов партии большую часть составляет интеллигенция, представляющая собой научных работников; 7) общество «Цзюсань» («3 сентября»), создано группой прогрессивных учёных в Чунцине в 1944 как Демократическое научное общество и переименовано в общество «Цзюсань» в сентябре 1945 в честь победы над Японией. Всего насчитывает св. 70 тыс. чел., председатель ЦК — У Цзепин, большинство из них представляет научно-техническую интеллигенцию; 8) Лига демократического самоуправления Тайваня (ТЛДС), создана 12 ноября (в день рождения Сунь Ятсена) 1947 в Сянгане. Это самая малочисленная партия — всего 1400 чел., но она выражает интересы уроженцев Тайваня, проживающих в КНР. Председатель ЦК ТЛДС — Чжан Кэхуэй. Большинство её членов представляют различные категории интеллигенции — учителя, врачи, инженеры, научные сотрудники, которые выступают за возвращение Тайваня.

*Ведущей организацией деловых кругов* является Всекитайская ассоциация промышленников и торговцев (ВАПТ), создана в октябре 1953. Является народным коммерческим обществом для развития внутренних и внешних связей. В неё входят предприниматели в промышленности и торговле, многие из ко-

торых хорошо знакомы с современной технологией, имеют большой хозяйственный и управленческий опыт. Высший руководящий орган ассоциации — съезд, который избирает Центральный исполнительный комитет. Председатель Исполнительного комитета ВАПТ — Цзин Шупин.

В К. существует множество общественных организаций, важнейшими из которых являются Всекитайская федерация профсоюзов (ВКФП), Коммунистический союз молодёжи К. (КСМК), Всекитайская федерация женщин (ВКФЖ), Всекитайская федерация молодёжи (ВКФМ) и Всекитайская федерация студентов (ВКФС).

Всекитайская федерация профсоюзов (ВКФП) — высший руководящий орган местных профсоюзных организаций и профсоюзов промышленных предприятий. Создан в мае 1925, в нём насчитывается св. 100 млн чел., председатель ВКФП — Вэй Цзяньсин. Основной обязанностью профсоюзов объявлена защита законных прав и интересов рабочих и служащих.

Коммунистический союз молодёжи К. (КСМК) — массовая организация китайской молодёжи, насчитывает 68,5 млн чел., первый секретарь ЦК КСМК — Чжоу Цян. Создан в 1920 под названием Союз социалистической молодёжи К., в январе 1925 переименован в КСМК. Главным направлением деятельности КСМК в настоящее время является идейно-политическая и воспитательная работа среди комсомольцев и молодёжи.

Всекитайская федерация женщин (ВКФЖ) — массовая организация женщин — рабочих и служащих, крестьянок, представительниц интеллигенции и других трудящихся женщин в К. Председатель ВКФЖ — Пэн Пэйюнь (женщина). Создана в апреле 1949 как Всекитайская демократическая федерация женщин, в сентябре 1957 получила своё нынешнее название. Основная задача ВКФЖ — достижение подлинного равенства женщин с мужчинами, помощь нуждающимся женщинам, охрана прав и интересов женщин, вопросы семейного воспитания.

Всекитайская федерация студентов (ВКФС) — основана в июне 1919 в Шанхае, строится по системе коллективного членства высших и средних учебных заведений К., члены ВКФС — студенческие советы, признающие устав ВКФС. Председатель ВКФС — Шэнь Яо (женщина).

Во *внутренней политике* в последние годы проводится курс на разделение функций партии и государства через реформу государственного аппарата.

Одним из важных направлений этой реформы стало формирование механизма сменяемости руководителей высшего звена. На состоявшемся в ноябре 2002 XVI съезде КПК генеральный секретарь ЦК КПК Цзян Цзэминь по возрасту уступил своё место более молодому лидеру «четвёртого поколения» Ху Цзиньтао, возглавлявшему Высшую школу ЦК КПК, сохранив за собой лишь пост председателя Военного совета ЦК КПК. На 1-й сессии ВСНП 10-го созыва (март 2003) многие государственные лидеры ушли в отставку по возрасту. Ху Цзиньтао был избран председателем КНР вместо Цзян Цзэминя, премьер Госсовета КНР Чжу Жунцзи уступил своё место Вэнь Цзябао, а председатель Постоянного комитета ВСНП Ли Пэн — У Банго. Таким образом, в КНР произошло плавное замещение лидеров «третьего поколения» на лидеров «четвёртого поколения», которые должны будут дальше проводить реформы.

В области *внешней политики* в последнее десятилетие К. приспосабливался к резко изменившимся внешним условиям. В этом плане делались попытки ввести в нормальное русло отношения со странами Запада, резко ухудшившиеся после событий на площади Тяньаньмэнь в мае-июне 1989, а также развивать отношения с РФ, странами СНГ после распада СССР и с развивающимися странами, особенно с «группой 77». В настоящее время КНР поддерживает дипломатические отношения более чем со 160 странами мира. Однако более 20 стран поддерживают дипломатические отношения с Тайванем, что исключает установление КНР дипломатических отношений с ними. Помимо официальных отношений со странами мира по линии Министерства иностранных дел, КНР развивает народную дипломатию с неправительственными организациями в различных странах мира по линии Китайского народного общества дружбы с зарубежными странами (КНОДЗ). Деятельность общества пользуется помощью и поддержкой со стороны китайского правительства и различных кругов общественности.

*Вооружённые силы.* В 2001 в НОАК насчитывалось личного состава 2,470 млн чел., в т.ч. 1,7 млн чел. — Сухопутные войска, 0,42 млн чел. — ВВС, 0,25 млн чел. — ВМС, 0,1 млн чел. — стратегические ядерные силы. В 1990-е гг. произошло сокращение личного состава и снятие с вооружения наиболее устаревших образцов техники. В результате количество общевойсковых дивизий уменьшилось с 90 до 63, боевых самолётов в составе ВВС — с 5260 до 3000, подводных лодок — с 93 до

63, боевых самолётов морской авиации — с 880 до 507. По данным на кон. 2002, официальные военные расходы КНР составляли 170,7 млрд юаней (20,8 млрд долл. США). В КНР реализуется стратегия развития оборонного потенциала и модернизации Вооружённых сил К. до сер. 21 в., которая включает три этапа: 1) до 2000 создание основ для преобразований; 2) в 2000—20 войска должны стать сильнейшими в Азии; 3) в 2020—50 предполагается завершить модернизацию и достичь передового уровня развитых стран.

КНР имеет дипломатические отношения с РФ (установлены с СССР 3 октября 1949).

### Экономика

За последние 10 лет КНР добилась впечатляющих успехов в экономике. Темпы роста ВВП составили в среднем 7% в год и, по прогнозам, останутся на этом уровне. Объём ВВП в 2002 10,24 трлн юаней (прирост 8% по сравнению с 2001), или 1,25 трлн долл. США в пересчёте по официальному валютному курсу, что составляет менее 1/3 ВВП Японии, или примерно 10% ВВП США. Объём ВВП на душу населения 7972 юаня (или ок. 1000 долл. США) в год. Если КНР в ближайшие 10 лет будет развиваться такими же темпами, то по общему объёму ВВП превзойдёт Японию. Расширяется сфера занятости. Общая численность занятого населения в 2002 составила 737,4 млн чел., в т.ч. общая численность рабочих и служащих в городах и посёлках — 247,8 млн чел. Серьёзной проблемой становится растущая безработица в результате реформ на предприятиях государственного и коллективного сектора. Только за 5 лет потеряли работу в городах вследствие закрытия предприятий или сокращения на них персонала св. 50 млн чел. По данным государственной статистики, на кон. 2002 зарегистрированная безработица в городах и посёлках составила 4%, однако, по оценкам, общая численность незанятого в производстве сельского населения уже превысила 150 млн чел. Общий уровень цен продолжал незначительно снижаться с 1998. Общий уровень потребительских цен в 2002 снизился по сравнению с 2001 на 0,8%, в т.ч. снижение цен в городе составило 1,0%, на селе — 0,4%.

В 1990-е гг. при постоянном росте ВВП во всех отраслях экономики — первая сфера (сельское хозяйство), вторая сфера (промышленность и капитальное строительство) и третья сфера (транспорт, торговля, финансы, услуги и др.) — более быстрыми темпами происходил рост ВВП в промышленности и капиталъ-

ном строительстве. В результате самый большой вклад в ВВП приходится на долю промышленности — 44,4% в 2001. Доля ВВП в промышленности и капитальном строительстве составила более половины ВВП при сокращении её доли в сельском хозяйстве и сохранении на прежнем уровне в третьей сфере за счёт услуг. В то же время в 1991–2002 заметно сократилась доля занятых в сельском хозяйстве с 59,7 до 50,0% при сохранении доли занятых в промышленности и капитальном строительстве — 21,4 и 22,3% и при значительном увеличении доли занятых в третьей сфере — с 18,9 до 27,7%.

*Промышленное производство* в КНР росло опережающими темпами — в 1979–2001 в среднем на 11,5% в год. Особенно быстрыми темпами происходил рост ВВП в промышленности в 1991–95 — 17,7% в год, хотя и в 1996–2000 темпы роста были довольно высокими и составляли 10,2% в год. В 2002 объём добавленной стоимости в промышленности составил 4593,5 млрд юаней и вырос по сравнению с 2001 на 10,2%. Наиболее быстро растёт производство продукции в экспортноориентированных отраслях (лёгкая, пищевая, текстильная промышленность, машиностроение и электроника), в отраслях высоких технологий, а также в производстве потребительских товаров длительного пользования (легковые автомобили, компьютеры, мобильные телефоны, цветные телевизоры, бытовые холодильники). Ситуация в топливно-энергетических отраслях промышленности обеспечивает сохранение высоких темпов роста в других отраслях промышленности. Производство электроэнергии в 2002 составило 1654,0 млрд кВт-ч, добыча угля — 1,38 млрд т, нефти — 167 млн т.

В *сельском хозяйстве* посевные площади под зерновые и хлопок в 2002 составили соответственно 103,99 млн га и 4,18 млн га, под масличные — 14,87 млн га, под сахароносные культуры — 1,8 млн га, под овощные культуры — 17,28 млн га. Общий сбор зерновых (рис, пшеница, кукуруза) составил 457,1 млн т, из которого большую часть составляет осенний урожай — 328,1 млн т. По-прежнему главной зерновой культурой в К. остаётся рис, урожай которого в южных районах страны собирается трижды в год (летний урожай, ранний рис и осенний урожай). Важными отраслями сельского хозяйства являются животноводство и рыболовство. Китай занимает 1-е место в мире по производству мяса, яиц, мёда, продуктов пчеловодства, коконов шелкопряда, общему поголовью домашнего скота,

птицы. Быстрыми темпами растёт поголовье крупного рогатого скота и овец, более медленными темпами — поголовье свиней. Объём производства мяса составил 65,9 млн т. К кон. 9-й пятилетки (1996–2000) доля земледелия в ВВП сельского хозяйства впервые уступила совокупной доле животноводства, водных промыслов и лесоводства. На долю КНР приходится 1/4 мировой добычи продукции водных промыслов — 45,13 млн т, и по этому показателю К. занимает 3-е место после Японии и РФ.

По данным на 2001, по протяжённости 1-е место в К. занимают автомобильные дороги — 1698 тыс. км, из которых лишь 19,4 тыс. км составляют скоростные автомагистрали. Протяжённость авиалиний — 1553,6 тыс. км, из которых 516,9 тыс. км приходится на международные авиалинии. На железные дороги приходится 70,1 тыс. км, из которых электрифицировано лишь 16,9 тыс. км. Протяжённость водных трасс составляет 121,5 тыс. км, а нефте- и газопроводов — 27,6 тыс. км.

Объём грузооборота 4938,7 млрд ткм (2002). Из этого объёма большая часть приходится на водный транспорт — 2648,1 млрд ткм (53,6%) и на железнодорожный — 1547,7 млрд ткм (31,3%). Автомобильный и воздушный транспорт не занимают большого места в грузообороте К. На автомобильный транспорт приходится 670,4 млрд ткм, а на воздушный — 51,5 млрд ткм. Через морские порты проходит 2,68 млрд т грузов, из которых 0,76 млрд т составляют внешнеторговые грузы. Общий объём транспортировки нефти и газа 194,4 млн т, из которых на нефтепроводы приходилось 172,9 млн т, а на газопроводы — 21,5 млн т (2001).

Объём пассажирооборота 1396,6 млрд чел./км (2002), из которого большая часть приходится на автомобильный транспорт — 764,3 млрд (54,7% общего объёма пассажирооборота) и железнодорожный транспорт — 496,9 млрд чел./км (35,6%). С каждым годом растут пассажироперевозки на воздушном транспорте, и в 2002 они уже составили 126,9 млрд чел./км. В то же время характерно устойчивое снижение объёмов для водного транспорта, который составил всего 8,5 млрд чел./км. В стране совершаются регулярные рейсы на более чем 1100 авиалиниях, включая 130 международных, соединяющих китайские города с 60 городами более 30 стран мира. Самолётный парк включает 1143 воздушных лайнера гражданской авиации различного назначения, в т.ч. 566 транспортных самолётов.

К. располагает 16 крупными морскими портами с 1772 причалами общей длиной 212,290 тыс. м, в кото-

рых обрабатывается 1426,34 млн т грузов в год. Самые крупные морские порты К. по объёму грузооборота в год (млн т): Шанхай (220,1), Гуанчжоу (128,2), Тяньцзинь (113,7), Циньхуандао (пров. Хэбэй) (113,0), Циндао (104,0) и Далянь (100,5). К. располагает 23 крупными речными портами с 7070 причалами общей длиной 299,461 тыс. м, из которых наиболее крупными являются порты Ваньчжоу, Нанкин, Ухань, Чанчжоу, Наньтун и Чунцин на реке Янцзы.

Общий объём услуг, предоставляемых *сферой связи*, составил (млрд юаней) 554,7, из которых 49,5 приходится на почтовые операции, 505,2 — на телекоммуникации. В почтовой системе в основном создана комплексная компьютерная сеть. С её помощью осуществляются такие виды почтовых операций, как экспресс-почта, распространение газетных изданий и т.д. В 2002 общее число абонентов стационарной телефонной связи составило 214,42 млн чел., а общее число абонентов стационарной и мобильной телефонной связи — 421,04 млн чел. Таким образом, в КНР каждый третий житель страны имеет телефонную связь. Происходит быстрый рост сети Интернет. К кон. 2001 число её абонентов составило 33,7 млн чел., к сети подключено 12,54 млн компьютеров, а по числу пользователей Интернета К. занимает 2-е место в мире после США.

Объём *розничной торговли* (млрд юаней) — 4091,1, в т.ч. в городах 2589,8, в сельской местности 1501,3 (2002). В последние 2—3 года происходил рост реализации потребительских товаров на внутреннем рынке благодаря мерам по увеличению заработной платы для слоёв населения с низким и средним уровнем дохода в 1999. Объём оптовой торговли 2786,0 млрд юаней. В оптовой торговле (млрд юаней): общий объём закупок 2704,5, общий объём продаж 2695,0, складских запасов на 284,3 (кон. 2001). При этом большая часть оборота в оптовой торговле приходится на энергоресурсы, металлы, продукты питания, напитки и табак.

Объём услуг на предприятиях питания 509,2 млрд юаней, в других отраслях — 795,9 млрд юаней. В последние годы появились новые виды услуг, связанные с развитием телекоммуникаций, производством легковых автомобилей и увеличением объёмов продаж электробытовых приборов и электроники.

В 2002 поездки по КНР составили 877,82 млн чел.-визитов. Доходы от внутреннего туризма 387,8 млрд юаней. Принято туристов из-за рубежа 97,91 млн чел.-визитов, из которых иностранцы — 13,44 млн чел.-визитов, китайцы из Тайваня, Гонконга и Макао —

84,47 млн чел.-визитов. Валютные доходы от иностранного туризма 20,4 млрд долл. США. За рубеж выезжало 16,6 млн граждан КНР, из которых 10,6 млн чел. выезжали с частными визитами.

В сфере *экономической и социальной политики*, несмотря на проведение в жизнь лозунга «социалистической рыночной экономики», китайское руководство продолжает использовать методы планирования. Высшие государственные органы в основном занимаются планированием на макроуровне, разработкой стратегии экономического и социального развития, регулирования основных макроэкономических пропорций, расчётами основных макроэкономических показателей, созданием условий для развития рыночных отношений. Основное внимание уделяется подготовке законов, различных нормативных документов, определяющих взаимоотношения между товаропроизводителями. В марте 2001 на 4-й сессии ВСНП был утверждён проект «Основных положений 10-го пятилетнего плана экономического и социального развития КНР». По этому плану в 2001—05 предусматриваются среднегодовые темпы прироста производства ВВП на уровне 7%. Должна будет уменьшиться доля сельского хозяйства в ВВП, увеличиться доля промышленности и услуг, увеличиться доля занятых в промышленности и сфере услуг и значительно уменьшиться в сельском хозяйстве. Особое внимание уделяется развитию инфраструктуры в отстающих западных районах К. Выделены большие инвестиции на строительство крупных объектов, таких как гидроэлектростанция «Санься» на реке Янцзы, железная дорога Голмуд-Лхаса на Тибет, газопровод «Запад-Восток» (Урумчи-Шанхай) из газодобывающих районов Синьцзяна в экономически развитый Восточный К.

На XVI съезде КПК (ноябрь 2002) в сфере социальной политики китайское руководство выдвинуло лозунг построения общества малого благоденствия («сяокан»). В древние века в сельской местности Северного К. к обществу «сяокан» относились деревни, в которых на каждую семью приходилось 20 му (1 му = 0,06 га) земли, одна голова крупного рогатого скота и тёплый кан (лежанка) в доме. В настоящее время это понятие предусматривает годовой доход на душу населения не менее 1000 долл. США. Во многих районах страны, особенно в городах центрального подчинения (Пекин, Шанхай, Тяньцзинь), приморских провинциях (Гуандун, Чжэцзян, Цзянсу), средний доход на душу населения уже превышает этот показатель, однако в большин-



стве районов К., особенно в отсталых западных районах, этот показатель намного ниже. Поэтому одной из основных задач социальной политики является уменьшение разрыва в доходах между городом и деревней, регионами и отраслями экономики.

В КНР функции центрального банка выполняет Народный банк К. Также действуют четыре специализированных отраслевых банка: 1) Торгово-промышленный банк К.; 2) Сельскохозяйственный банк К.; 3) Банк К.; 4) Народный строительный банк К. В 1994 были созданы три «политических» банка — Государственный банк развития, Банк сельскохозяйственного развития К. и Экспортно-импортный банк К., которые стали создавать конкуренцию четырём отраслевым китайским банкам. В 1995–96 были созданы 14 общегосударственных и региональных коммерческих банков, а также большое число различных небанковских финансовых институтов, которые стали играть активную роль в финансовой жизни страны. С кон. 1990-х гг. эти финансовые структуры начали активно участвовать в реструктуризации убыточных государственных предприятий, имеющих невозвратные долги перед банками. Они скупали выпускаемые предприятиями акции, становились совладельцами предприятий и принимали участие в выработке финансовой и технической политики этих предприятий.

Предложение денежной массы растёт довольно быстро. В кон. 2002 денежная масса в обращении (М2) составляла 18,501 трлн юаней (180,7% ВВП), денежная масса в обращении (М1) — 7,088 трлн юаней (69,5% ВВП) и масса наличных денег в обращении (М0) — 1,727 трлн юаней (16,9% ВВП). Остаток по вкладам и депозитам в кредитно-денежных учреждениях К. в юанях и иностранной валюте составил 18,338 трлн, остаток кредитов всех типов 13,980 трлн юаней.

В К. функционируют две фондовые биржи — в Шанхае и Шэньчжэне. В 2002 на них было выпущено и распределено акций на сумму 96,2 трлн юаней. В т.ч. были проведены 102 эмиссии акций серии «А» (китайских предприятий для обращения на внутреннем рынке) на общую сумму 78,0 трлн юаней и 16 эмиссий акций серии «В» (для обращения на внешнем рынке) на сумму 18,2 млрд долл. США. Число китайских компаний, вышедших на рынок с акциями серии «А» и «В», составило 1224, рыночная стоимость акций — 3832,9 трлн юаней.

Государственный бюджет (млрд юаней, 2001): доходы 1638,6, расходы 1890,3, дефицит 251,7. С нач. 1980-х гг. государственный бюджет КНР регулярно

сводится с дефицитом, который нарастал в течение 20 с лишним лет. В показатели государственного бюджета не включены внутренний и внешний долги. С 1982 государственный бюджет состоит из двух частей — государственный бюджет и бюджет строительства. В частности, в 2002 доходы государственного бюджета составили 1890,4 млрд юаней, а расходы — 2205,3. Но если основной бюджет распределялся между центральным и местными правительствами в доходной части в соотношении 52,2:47,8, в расходной части — 34,7:65,3, то бюджет строительства в основном обеспечивался местными правительствами — в доходной в соотношении 6,5:93,5, в расходной — 6,0:94,0.

Большая часть государственного бюджета КНР формируется за счёт налогов — 93,4% (2001). Всего пять видов налогов: 1) торгово-промышленный налог, составляющий большую часть налоговых сборов (примерно 83% всех налогов); 2) таможенные сборы; 3) сельскохозяйственный налог; 4) подоходный налог с государственных предприятий; 5) подоходный налог с коллективных предприятий. Значительная часть расходов государственного бюджета идёт на капитальное строительство (34,2% всех расходов), на развитие социальной сферы, культуры и образования (27,6%), на оборону (7,6%) и административные расходы (18,6%).

Государственный долг КНР 460,4 млрд юаней (2001), из которых внутренний долг составляет 448,4 млрд юаней, а внешние заимствования 12,0 млрд юаней. Всего было выплачено 200,7 млрд юаней, из которых на внутреннюю часть приходилось 192,3 млрд юаней, на внешнюю 8,43 млрд юаней. Общая сумма внешнего долга в иностранной валюте 170,1 млрд долл. США, из которого 23,7 млрд долл. составляет долг иностранным правительствам, 27,6 млрд долл. — международным финансовым организациям, 97,2 млрд долл. — коммерческие кредиты, 21,6 млрд долл. — прочие. Долгосрочные и среднесрочные долговые обязательства — 119,53 млрд долл., краткосрочные — 50,58 млрд долл. Однако в 2003 валютные резервы составили 402 млрд долл. и выросли на 115,6 млрд долл. по сравнению с 2002. Так что по всем основным показателям — отношение государственного долга к ВВП, к объёму валютных резервов и к объёму экспорта — ситуация в К. в этом плане довольно благоприятная.

Средняя заработная плата рабочих и служащих составляет 12422 юаня на 1 чел. в год (2002). При этом заработная плата заметно отличается по формам собственности, отраслям народного хозяйства и регионам. Среднедушевой годовой доход на жителей городов и посёлков — 7703 юаня, среднедушевой годовой

доход сельских жителей — 2476 юаней (2002). Индекс Энгеля для городского и сельского населения (доля расходов на питание в совокупных доходах семьи) составляет соответственно 37,7 и 46,2%. В последние годы заметно выросли затраты семей на покупку предметов потребления длительного пользования (включая компьютеры и легковые автомобили), получение образования, покупку жилья и медицинское обслуживание. Постоянно увеличивается разрыв в доходах между богатыми и бедными. Соотношение доходов между 10% населения с наименьшими доходами и 10% с наивысшими доходами (коэффициент Джини) вырос за годы реформ с 0,33 в 1980 до 0,45 в 2000. В сельской местности в среднем на человека приходится 26,5 м<sup>2</sup> жилой площади, в городах и посёлках — 22,8 м<sup>2</sup> (2002). Общий объём денежных сбережений у населения К. составил 7376,2 млрд юаней, или 5780 юаней (примерно 700 долл.) на 1 чел. (2001). В 2002 было охвачено системой социального страхования 147,31 млн чел., в т.ч. 111,28 млн рабочих и служащих и 36,0 млн пенсионеров. Системой базового страхования от безработицы охвачено 101,8 млн рабочих и служащих, ежегодно получают субсидии из этого фонда св. 4 млн чел. Системой базового медицинского страхования охвачено 94,0 млн чел. В КНР постоянно уменьшается число бедных. В кон. 2002 численность бедного сельского населения составила 28,2 млн чел., в городе численность получающих гарантированный правительством прожиточный минимум — 20,54 млн чел.

*Внешнеторговый оборот* в 2002 достиг 620,8 млрд долл. США. Экспорт 325,6 млрд долл., импорт — 295,2 млрд долл. Основные партнёры по экспорту (млрд долл. США, 2002): США (97), Гонконг (69), Япония (102), Южная Корея (44). Основные партнёры по импорту (млрд долл. США, 2002): Япония (53,5), США (27), Тайвань (38), Южная Корея (28,5). За годы реформ быстро росли объёмы прямых иностранных инвестиций (ПИИ). В 1979—2001 было привлечено св. 700 млрд долл. США, только в 2002 было подписано контрактов на сумму 82,8 млрд долл. США, а объём фактически использованных ПИИ 52,7 млрд долл. США. В 2002 общий годовой объём завершённых объектов составил 14,4 млрд долл. США, подписано контрактов на сумму 17,9 млрд долл. США.

### Наука и культура

Система образования в КНР включает дошкольное образование, начальную школу (6 классов), среднюю школу 1-й ступени (9 классов), полную

среднюю школу (12 классов), университет, аспирантуру. В начальную школу поступают с 6 лет. Кроме того, имеются средние профессиональные училища, которые подразделяются на две категории — набор учащихся после окончания средней школы 1-й ступени (15—16 лет) и после полной средней школы (18—19 лет). Срок обучения в них — 3—4 года. В технических училищах срок обучения 2—3 года, иногда 4 года. В дневных вузах обучение ведётся 4—5 лет, в медицинских институтах — 7—8 лет. Подготовка аспирантов подразделяется на два цикла: с учёной степенью магистра (принимаются лица до 40 лет) и доктора наук (до 45 лет). Срок обучения в аспирантуре обоих циклов — 3 года.

В 2002 в вузы поступило 3,21 млн студентов, всего в КНР — 9,03 млн студентов. Всего в КНР 1225 вузов с общим числом преподавателей 532 тыс. В аспирантуру принято 200 тыс. чел., всего обучалось 500 тыс. чел. В полную среднюю школу принято 6,77 млн учащихся, всего обучалось 16,84 млн учащихся. В 2002 на каждые 10 тыс. чел. приходилось 70,3 студента, 733 ученика средней школы и 946 учеников начальной школы. В последние несколько лет на учёбу за рубеж было направлено 300 тыс. чел. в 103 страны, из которых 110 тыс. чел. после окончания учёбы вернулись на родину. КНР также принимает иностранных студентов. За последние 20 лет было принято 300 тыс. чел. из 152 стран.

Развивается высшее профессиональное образование и высшее образование через экстернат. Всего насчитывается 92 таких института, в которых обучаются 13 млн чел. Активно развивается дистанционное образование. К сер. 1990-х гг. на территории КНР создана система дистанционного образования, главным звеном которого являются радио- и телепередачи. Сроки обучения в ней — 3 года, было подготовлено 2,31 млн выпускников, в настоящее время обучается 1,1 млн чел. В 1994 началось создание сети образования и научных исследований через Интернет (CERNET). Ею охвачено 70 городов, ок. 400 вузов. Имеется 30 вузов, ведущих обучение через Интернет.

В 1978 Академия наук К. была разделена на две академии — Академию наук К., занимающуюся исследованиями в области естественных наук, и Академию общественных наук К., занимающуюся исследованиями в области общественных и гуманитарных наук. Но если Академия наук К. больше сосредоточена на проведении научных исследований, которые обеспечивают повышение научно-технического потенциала стра-

ны и наращивание ее комплексной мощи, то Академия общественных наук ориентирована на развитие таких наук, которые также обеспечивают повышение обороноспособности страны и способствуют социальному развитию общества, и на основе этих научных разработок готовятся рекомендации для партийных и государственных органов по выработке тех или иных мероприятий во внутренней и внешней политике.

Основные усилия в КНР сосредоточены на реализации научных проектов по «Программе планирования исследования и развития основных технологий», где у К. уже имеются определённые научные достижения, и проектов по «Программе 863» в области прикладных исследований с целью сокращения разрыва в науке между К. и другими странами мира. Особенно больших успехов за последние годы китайская наука добилась в таких отраслях, как биология, геновая инженерия, медицина, связь, информационные технологии. Выделяются такие научные достижения, как создание компьютерного микрочипа для процессора «Дракон-1», выведение высокоурожайного сорта риса с новым генетическим кодом, успешный запуск и возвращение на Землю двух космических кораблей «Шэньчжоу-3» и «Шэньчжоу-4», а также технология регенерации человеческих органов. Для практической реализации научно-технических достижений были созданы две программы — Китайский инновационный фонд и Национальная программа по созданию новых видов продукции развития, по которым были выделены средства на развитие соответственно 1318 и 1288 проектов. Однако по основным показателям в области развития науки и техники, определяющим место К. в мире, он пока относится к развивающимся странам, хотя по некоторым общим показателям превошёл мировой уровень.

В К. два информационных агентства — «Синьхуа» («Новый К.») и Китайская информационная служба.

Государственное информационное агентство «Синьхуа» основано в 1931 как агентство «Красный К.», с января 1937 стало называться агентством «Синьхуа». Оно ежедневно распространяет через печать, радио, телевидение информацию объёмом от 50 до 60 тыс. слов, а для местных печатных органов — до 10 тыс. слов; имеет более 20 информационных бюро в различных странах мира, ведёт передачи для зарубежных стран на китайском, английском, французском, испанском, русском и арабском языках общим объёмом 150 тыс. слов в день, публикует более 30 газет. Китайская информационная служба создана в 1952, она занимается предоставлением информации китайцам, проживающим за рубежом, выпускает ежедневно информационные бюллетени объёмом 10 тыс. китайских иероглифов. Всего в К. выпускается 2111 центральных и местных газет и 8889 журналов (2001). Основными ежедневными газетами являются: орган ЦК КПК «Жэньминь жибао», «Гуанмин жибао» («Свет») для интеллигенции, «Гунжэнь жибао» («Рабочая газета») — орган ВКФП, «Чжунго цинняньбао» («Китайская молодёжь») — орган КСМК, «Цзефанцзюнь бао» — орган Военного совета ЦК КПК, «Цзинци жибао» («Экономическая газета») и на английском языке выходит газета «Чайна дэйли» («China Daily»). Годовой тираж общекайтайских и провинциальных газет — 23,0 млрд экз., журналов — 3 млрд экз., выпущено 6,8 млрд книг. Всего насчитывается 3902 архива, где открыто для пользования 49,08 млн архивных материалов. В стране имеется 306 радиостанций, главные из них — Центральная народная радиостанция и Китайская международная радиостанция, и 360 телевизионных станций, главная из которых — Китайское центральное телевидение. Число абонентов кабельного телевидения составляет 96,38 млн чел. В конце 2002 имелось 2592 художественных коллектива, 2847 дворцов культуры, 2689 публичных библиотек, 1451 музей.





## АОМЫНЬ, АОМЭНЬ (МАКАО)

### Общие сведения

Официальное название — *особый административный район Аомынь (Macao Special Administrative Region)*. Расположен на западном берегу устья реки Чжуцзян, граничит с провинцией Гуандун и находится в 40 морских милях от Сянган (Гонконга). Включает полуостров А., острова Данцзы и Лухуань. Общая площадь 24 км<sup>2</sup>. Численность населения 439 тыс. чел. (2002). Официальные языки — китайский (кантонский диалект), португальский. Денежная единица — патака.

Член ИМО, ВТО.

### География

Омывается Южно-Китайским морем (длина береговой линии 40 км). Климат субтропический морской с прохладной зимой и тёплым летом.

### Население

Большинство жителей А. (95%) — этнические китайцы, португальцы составляют 3% населения. За последние 10 с лишним лет общая численность населения А. выросла на 100 тыс. чел. — с 335 тыс. чел. в 1990 до 439 тыс. чел. в 2002. Происходит резкое снижение рождаемости — с 20,5‰ в 1990 до 7,2‰ в 2002 при сохраняющейся низкой смертности в этот период — 3,0–4,0‰. Детская смертность за этот период сократилась с 8,4 до 3,5 чел. на 1000 новорождённых. Естественный прирост населения снизился с 16‰ в нач. 1990-х гг. до 4,0‰ в 2002. Доля мужчин — 47%, женщин — 53%. Средняя продолжительность жизни мужчин 76,2 года, женщин 80,2 года.

Уровень образования: начальное — 39,0%, неполное среднее — 27,0%, полное среднее — 19,0%, высшее — 6,8% населения старше 15 лет. В А. буддисты составляют 45% населения, католики — 7%, протестанты — 1%.

### История

В 1553 португальцы, подкупив местные власти Гуандуна, добились права на якорную стоянку и торговлю в районе А. В 1557 они начали в нём обосновываться. В течение 16–18 вв. португальцы арендовали А. у Китая и использовали его как перевалочную базу в торговле с Китаем и Японией. По договору 1887 Цинская империя передала А. Португалии. В августе 1979 Португалия восстановила дипломатические отношения с КНР и признала, что А. — это часть территории Китая, временно управляемая Португалией. 13 апреля 1987 была подписана совместная китайско-португальская декларация, в которой был определён срок возврата А. под юрисдикцию Китая — 20 декабря 1999.

### Государственное устройство и политическая система

В марте 1993 1-й сессией Всекитайского собрания народных представителей 8-го созыва в КНР был принят «Основной закон ОАР Аомынь», согласно которому китайское правительство в отношении А. проводит курс «одно государство — две системы». В А. в соответствии с этим курсом после его возврата КНР был установлен политический и экономический строй такой же, как в Сянгане. *Высший орган исполнительной власти* — глава администрации и правительство. Глава администрации Хэ Хоухуа был назначен на этот пост из Пекина 20 мая 1999. Действуют две политические партии — Ассоциация защиты интересов А. и Демократический центр А.

### Экономика

До начала азиатского финансового кризиса 1997–98 происходил рост ВВП А., однако в результате финансового кризиса с 1997 по 2001 этот показатель в целом оставался на уровне 51–55 млрд патака (6,3–6,8 млрд долл. США). В 2002 он составил 54,1 млрд патака в текущих ценах, а на душу населения — 123 000 патака (или 15 375 долл. США). Общая численность занятого населения 214 тыс. чел. При этом насчитывается 13,5 тыс. безработных, и безработица составляет 6,3%, неполная занятость — 3,4%. После финансового кризиса до 1999 происхо-



дила небольшая инфляция до 1% в год, но с 2000 началась дефляция, и цены начали снижаться от 1 до 5% в год.

Основной составной частью ВВП является сфера услуг — 77,9%. Производственный сектор даёт ок. 12% ВВП. Большая часть населения занята в обрабатывающей промышленности, торговле, питании и сфере услуг — св. 55% занятого населения.

Основные статьи экономики — туризм (включая игорный бизнес), текстильное и пиротехническое производство. Производство одежды обеспечивает ок. 2/3 дохода от экспорта.

Развиты текстильное и швейное производство, обрабатывающая промышленность, судостроение, производство пластмассы, электротехническая и электронная промышленность, часовое производство, полиграфическая промышленность.

В 2002 объём контейнерных перевозок составлял 45 206 стандартных контейнеров на разгрузку и 47 485 — на погрузку. Имеется морской порт и современный международный аэропорт на острове Данцзы. В А. насчитывается 176 тыс. абонентов стационарных телефонов, 156 тыс. мобильных телефонов и 34 403 зарегистрированных пользователя Интернета. Большая часть торгового оборота связана с внешней торговлей. Общий объём розничного товарооборота составляет всего 4,833 млрд патака (или менее 10% ВВП).

Большую роль в экономике А. играет туризм. Всего в течение года на территорию А. совершается 11,531

млн чел.-визитов. Однако в 1990-х гг. заполняемость гостиниц была не очень высокой — от 55 до 60%.

В 2002 объём денежной массы (М2) с учётом депозитов в иностранной валюте по СВОПу составил 98,9 млрд патака (или 166,2% ВВП), причём в обращении преобладал гонконгский доллар. На протяжении последних лет после азиатского финансового кризиса наблюдался постоянный профицит правительственного бюджета (млрд. патака, 2002): доходы — 11,08, расходы — 9,34, профицит — 1,74. Большая часть доходов бюджета собирается за счёт прямых налогов — 76,9%. В расходной части бюджета преобладают расходы на содержание аппарата — 29,0% и различные трансферы — 52,8%.

В 2002 среднемесячная заработная плата составляла 4655 патака (582 долл. США). Общий объём выделенных средств из фонда социального страхования — 350 млн патака.

Объём внешней торговли (млрд патака) — 39,2, экспорт — 18,9 (в т.ч. реэкспорт — 4,15), импорт — 20,3. Основные партнёры по импорту: КНР (42,9%), ОАР Сянган, ЕС, Япония, Тайвань, США. Основные партнёры по экспорту: США (48,2%), ЕС, КНР, ОАР Сянган. Ведущую роль в экспортной торговле играют США.

В А. насчитывается 43,71 тыс. учеников в начальной школе, 41,13 тыс. учеников в средней школе и 8520 студентов. Имеется 2 больницы (980 коек) и 2 врача на 1000 жителей.





## СЯНГАН (Гонконг)

### Общие сведения

Официальное название — **Особый административный район Сянган** (*Hong Kong Special Administrative Region*). Китайское владение с правом автономии. Находится на морском побережье Юго-Восточного Китая к востоку от устья реки Чжуцзян, непосредственно граничит с городом Шэньчжэнь провинции Гуандун. В него входят остров Сянган, полуостров Цюлун (Коулун) и Новые территории. Площадь 1092 км<sup>2</sup> (площадь суши 990 км<sup>2</sup>), численность населения 6,787 млн чел. (2002). Официальные языки — китайский (кантонский диалект), английский. Денежная единица — гонконгский доллар.

Член ВТО, АТЭС, АзБР, МКСП, ВКТ и др.

### География

Омывается Южно-Китайским морем. Включает более 200 островов вблизи южного побережья КНР. Местность гористая с крутыми отрогами, в северной части — низкие равнины (осушенные территории). Климатические условия благоприятствуют развитию пышной растительности в виде бамбуковых рощ и горных лугов. Расположен в субтропиках. Средняя температура +22°C. В течение года сменяются сухой сезон (сентябрь—апрель) и сезон дождей (май—август).

### Население

Плотность населения ок. 5200 чел. на 1 км<sup>2</sup>. В 1990—2002 общая численность населения С. выросла больше, чем на 1 млн чел. Рождаемость снизилась с

12,0 до 7,1‰ при сохраняющейся низкой смертности 5,0—5,2‰. Детская (до 1 года) смертность 2,4 чел. на 1000 новорождённых. Средняя продолжительность жизни мужчин 78,4 года, женщин 84,6 года. Во всём населении мужчин 48,28%, женщин 51,72%. Уровень образования взрослого населения: начальное — 21,6%, неполное среднее — 16,8%, полное среднее — 30,2%, высшее — 4,5%.

Большинство жителей С. (98%) — этнические китайцы. Здесь также проживают филиппинцы, индийцы, из европейцев — англичане и португальцы.

В С. представлены практически все основные религии — буддизм, даосизм, ислам, индуизм, иудаизм, местные традиционные верования, а также христианство.

### История

История торговли С. с европейскими странами насчитывает св. 400 лет. Европейские страны вывозили из Китая через С. чай и шёлк, однако в 18 в. при возросшем спросе в европейских странах на эти товары торговый баланс стал расти в пользу Китая. В этих условиях был найден товар, на который оказался хороший спрос в Китае, — опиум. Цинская империя пыталась ограничить ввоз опиума, однако Великобритания начала военные действия, нанесла поражение Китаю в опиумных войнах, и в 1842 по Нанкинскому договору был передан Великобритании остров С., позднее в 1860 по Пекинскому договору — южная часть полуострова Цюлун и прилегающие 200 островов, а в 1898 Великобритания присоединила к С. новые территории на полуострове Цюлун в соответствии с договором об их аренде сроком на 99 лет. В 1941 С. был захвачен японцами, но после капитуляции Японии в 1945 вновь стал владением Великобритании.

С 1982 Великобритания вела переговоры по вопросу возвращения С. после окончания срока аренды, и в сентябре 1984 была подписана совместная китайско-британская декларация, по которой С. переходит под юрисдикцию КНР с 1 июля 1997. При этом китайская сторона дала обязательство, что эта территория будет иметь статус Особого административного района, в котором в течение 50 лет не произойдет изменений в политической и административной системе.

### Государственное устройство и политическая система

В 1997 С. перешёл под юрисдикцию КНР, получив статус особой территории китайского государства. В

настоящее время С. функционирует как Особый административный район КНР под лозунгом «одна страна — две системы». Это означает, что помимо внешнеполитической деятельности и вопросов обороны, которыми занимается правительство КНР, ОАР С. обладает полной самостоятельностью в управлении делами. *Высший орган законодательной власти* — Законодательное собрание, которое первый раз было избрано до передачи С. — в марте 1996. Высший орган исполнительной власти — губернатор и Секретариат (правительство). В настоящее время губернатором является бывший крупный гонконгский бизнесмен Дун Цзяньхуа, который был назначен из Пекина незадолго до передачи С. КНР в 1997 и в 2002 назначен на второй срок. Исполнительные органы формируются назначаемым из Пекина губернатором. Выборным органом является только Законодательное собрание. Основные политические партии С. — Демократическая партия самоуправления, Лейбористская партия С., Социал-демократическая партия С.

#### Экономика

Несмотря на ограниченные запасы полезных ископаемых, С. имеет быстроразвивающуюся рыночную экономику. До начала азиатского финансового кризиса 1997—98 темпы роста ВВП составляли 7—11% в год. Однако в результате финансового кризиса темпы экономического роста заметно снизились, а в отдельные годы наблюдалось падение объёма ВВП. В 2002 объём ВВП составил 1259,8 млрд гонк. долл. в текущих ценах, а на душу населения — 185 615 гонк. долл. (или 23 800 долл. США). Общая численность занятого населения в 2002 3,232 млн чел. При этом насчитывается 256 тыс. безработных, и безработица составляет 7,3%, неполная занятость — 3,0%. После финансового кризиса до 1999 отмечалась инфляция 3—7% в год, но с 2000 началась дефляция, и цены начали снижаться на 1—3% в год.

Основной составной частью ВВП является сфера услуг — 85,7%. Производственный сектор даёт ок. 15% ВВП и 90% экспортной продукции. Большая часть населения занята в торговле, питании и сфере услуг — св. 50% занятого населения. Еще 14% заняты в сфере финансов и торговле недвижимостью.

Развиты текстильное и швейное производство, обрабатывающая промышленность, судостроение, производство пластмассы, электротехническая и электронная промышленность, часовое производство, полиграфическая промышленность.

Лишь 8% земельных угодий пригодны для сельского хозяйства, поэтому большая часть сельскохо-

зяйственной продукции импортируется. Тем не менее С. удовлетворяет свои потребности в птице на 32%, в свежих овощах — на 28%, в свинине — на 10%.

С. является крупным транспортным узлом в Восточной Азии. В 2002 через С. прошло 235 млн т грузов, из которых пошло на разгрузку 142,2 млн т, а на погрузку — 92,8 млн т. Общий контейнерный оборот составил 19,14 млн стандартных контейнеров. Большая часть грузового потока идёт через морской порт. В 1997 был введён в эксплуатацию новый международный пассажирский аэропорт Лапток на острове Ланьтау вместо старого, находящегося в центре города аэропорта Кайтак. Он обслуживает 32,6 млн пассажиров и 2,2 млн т грузов в год (2001). Общая протяжённость железных дорог — 35 км, автомобильных — 1484 км. В С. хорошо развиты все средства связи. Имеется 3,84 млн телефонных абонентов, 411 тыс. факсов, зарегистрировано 259 интернет-сервис-провайдеров, которые обслуживают 623 тыс. пользователей.

Большая часть торгового оборота связана с внешней торговлей. Доля внутренней торговли невелика, и общий объём оптовой и розничной торговли составляет всего 12,7% общего объёма добавленной стоимости ВВП, созданной во всех видах торговли, питании и ресторанном бизнесе.

Большую роль в экономике С. играет туризм. Всего в течение года на территорию С. совершается 16,57 млн визитов. При этом в течение 1990-х гг. обеспечивалась высокая заполняемость гостиниц — от 76 до 83%. Доходы от туризма составили 61,5 млрд долл. США. Значительную часть доходов от туризма получает частный сектор, поскольку многие предпочитают селиться в недорогих частных квартирах, и объём ВВП от сдачи жилья в наём достигает 160 млрд гонк. долл. в год (или 13% объёма ВВП) (2001).

Основные направления экономической и социальной политики ОАР С. — реформы в сфере финансов, жилищного строительства, охрана окружающей среды. Принимаются меры по содействию малому бизнесу, укреплению С. как основного регионального транспортного узла путём расширения авиаперевозок и развития транспортной инфраструктуры в дельте реки Чжуцзян.

В 2002 в обращении находилось наличных средств в виде бумажных денег и монет на сумму 124,6 млрд гонк. долл., из которых 118,5 млрд гонк. долл. выпустили коммерческие банки, а 6,1 млрд гонк. долл. — правительство. В С., помимо

местной валюты, имеет хождение и иностранная валюта во всех видах. При этом объём денежной массы в обращении значительно превосходит объём ВВП. В С. находится одна из крупнейших фондовых бирж мира. Оборот 1949,94 млрд гонк. долл., объём капитализации — 3885,34 млрд гонк. долл. (2001).

На протяжении последних лет после азиатского финансового кризиса наблюдался то незначительный профицит, то незначительный дефицит правительственного бюджета, однако в 2001/02 финансовом году был отмечен дефицит бюджета — 63,3 млрд гонк. долл. Бóльшая часть доходов бюджета собирается за счёт налогов на различные сделки — 86,2%. При этом бóльшую часть налогов составляют прямые налоги на доходы и прибыль — примерно 44,3% доходной части бюджета. В расходной части бюджета преобладают операционные расходы — 83,2%, где бóльшая часть расходов идёт на заработную плату, образование, здравоохранение, управленческие расходы и пенсии.

В 1990-е гг. происходил рост средней заработной платы, который составил 14,6% в 2001 по сравнению с 1992. Среднемесячный доход в С. семьи составлял 21 797 гонк. долл. (2794 долл. США). При этом разрыв между группами семей с наивысшими доходами (43 114 гонк. долл.) и с наименьшими (8026 гонк. долл.) составлял 1:5,4. В среднем

бóльшая часть расходов уходит на оплату жилья — 32,2%, затем идут расходы на питание — 25,7%, транспорт — 9,2% и прочие услуги — 15,2%.

Объём внешней торговли — 3179,9 млрд гонк. долл., экспорт товаров, произведённых в С. — 1560,5 млрд гонк. долл., реэкспорт — 1429,6 млрд гонк. долл., импорт — 1619,4 млрд гонк. долл. Основным импортёром с большим отрывом от других стран является КНР — 43,5% всего импорта, затем идут Япония, Тайвань, США, Сингапур. Основные экспортёры — КНР, США, Великобритания, Германия, Тайвань. Ведущую роль в реэкспортной торговле играет КНР — 82,2% всей реэкспортной торговли С. С. используется как центр реэкспортной торговли также США, Японией, Тайванем, в меньшей степени — Республикой Корея, Великобританией и Германией. Общий приток иностранных инвестиций в С. 482,2 млрд гонк. долл. (61,8 млрд долл. США), отток — 462,5 млрд гонк. долл. (59,3 млрд долл. США) (2000). Бóльшая часть инвестиций поступает с Виргинских островов, КНР и Сингапура. Подавляющая часть инвестиций из С. идёт в КНР (78% всех инвестиций).

В С. насчитывается 483,2 тыс. учеников в начальной школе, 461,3 тыс. учеников в средней школе и 78,7 тыс. студентов. К основным университетам относятся Гонконгский университет, Открытый университет Гонконга и Гонконгская академия изящных искусств.





## КОРЕЯ (Хангук, Чосон, Korea)

Расположена в Северо-Восточной Азии на Корейском полуострове и на прилегающих 3500 островах. Площадь 222 тыс. км<sup>2</sup>.

### География

Находится между 124°11'00" и 131°52'42" восточной долготы и 33°06'40" и 43°00'39" северной широты. На севере К. граничит с КНР и РФ. Западное побережье К. омывается Жёлтым морем, восточное — Японским морем. Глубина морей не превышает 100 м, поэтому дно образует неглубокий континентальный шельф. Мелкие моря благоприятны для рыболовства. На неглубоком шельфе с 1990-х гг. ведутся геолого-изыскательские работы по поиску минеральных ресурсов. Слабое и тёплое течение Курисио, идущее от Филиппин, на южной оконечности Корейского полуострова раздваивается. Одно течение идёт в Жёлтое море вдоль западного побережья К., другое — в Японское море. Эти течения не оказывают значительного влияния на зимние температуры. Сильное Восточно-Корейское течение (течение Тонхан) идёт вдоль восточного побережья в северном направлении и имеет высокий температурный градиент по сравнению с соседними водами. Основная часть восточного побережья характеризуется более высокими зимними температурами, чем западное, из-за влияния муссонов и тёплого течения.

Восточное побережье имеет относительно ровную береговую линию. Крупнейшие расположенные здесь заливы — Енхын и Ениль. Сеть лагун, в числе которых



наиболее известные Кенпхо и Хванчжинпхо, создают благоприятные условия для туризма. Западное побережье имеет изрезанную береговую линию, характеризующуюся обилием приливно-отливных отмелей, широкой амплитудой приливов и отливов (6–9,3 м). Самый крупный остров Чеджудо площадью 1777 км<sup>2</sup> расположен у южного побережья Корейского полуострова.

Большую часть (70%) территории К. занимают холмы и горы. Горные цепи Нанним на Севере и Тхэбэк — на Юге тянутся в северо-южном направлении и служат водоразделом между западными и восточными склонами. Более мелкие горные цепи тянутся параллельно друг другу с северо-востока на юго-запад. В районе плато Кэма, на высоте 1500 м над уровнем моря, расположена самая высокая вершина на Корейском полуострове — гора Пэктусан (2744 м). Другие горные вершины — гора Наннимсан в районе хребта Нанним на Севере, гора Халласан на острове Чеджудо (1950 м) вулканического происхождения, а также горы Сораксан (1780 м) и Кымгансан (1638 м), привлекающие туристов своей живописностью. Крупнейшие реки (км): Амноккан (790), Нактонган (525), Туманган (521) и Ханган (514).

Большая часть почв — гранитного или гнейсового происхождения с примесью известняка и вулканических пород. Сельское хозяйство базируется на почвах искусственного происхождения, сформированных человеком в течение длительного времени.

В К. выявлены запасы каменного и бурого угля, железной руды, полиметаллических руд, золота, се-

ребра, графита, соли. Основная часть минеральных ресурсов расположена на севере Корейского полуострова.

Дикая фауна представлена в К. крупными млекопитающими (тигр, леопард, чёрный гималайский и бурый уссурийский медведь, рысь, пятнистый олень, изюбр, кабарга), а также птицами (зарегистрировано 379 видов), мелкими млекопитающими (барсук, куница, ласка), 25 видами рептилий, 14 — амфибий и 130 — пресноводных рыб. Тигр, рысь, другие крупные млекопитающие обитают в высокогорных районах на севере Корейского полуострова.

*Климат К.* — континентальный, муссонный. Летний муссон приносит обильные осадки. Зимний муссон сухой, приносит низкие температуры. Средняя температура января 0–3,5°С на Юге полуострова и от -6°С (в равнинной части) до -26°С (в районе плато Кэма) — на Севере, средняя температура июля +25,3°С на Юге и +22–25°С на Севере. Среднее годовое количество осадков колеблется от 500 мм в центральных и восточных районах до 1400–1500 мм на южном побережье. 70% осадков выпадает с июня по сентябрь. Велико колебание годовых показателей: один раз в 8 лет годовое количество осадков на Юге падает ниже 1000 мм.

На климат Корейского полуострова оказывают влияние два типа циклонов. Один тип — весенний, приносит обильные осадки в марте-апреле и в начале лета. Второй тип — тайфуны, приходящие в К. в июле-августе. Каждые 2–3 года отмечается сильный тайфун, способный нанести значительный ущерб.

### История

К. — одно из древнейших государств Восточной Азии. Самым ранним государственным образованием в истории К. является Древний Чосон, расцвет которого приходится на 5–6 вв. до н.э. В переводе с корейского «Чосон» означает «Страна утренней свежести» или «Страна утреннего спокойствия».

В 1 в. до н.э. на Корейском полуострове образуются раннефеодальные государства Когурё, Пэкче и Силла. Этот исторический отрезок времени называют «периодом троецарствия».

Три государства находились на стадии раннефеодального развития. В них утвердились конфуцианство и буддизм.

Когурё, Пэкче и Силла вели длительную междоусобную борьбу за лидерство. В кровопролитные конфликты между корейскими государствами вмешивались китайские империи Суй и Тан.

В 7 в. Силла одержала победу в войнах против Когурё и Пэкче. Была создана объединённая Силла — первое единое государство в истории К. В 8 в. объединённая Силла превратилась в сильное централизованное феодальное государство. В начале 9 в. Силла приходит в упадок в результате феодальных междоусобиц.

В 918 полководец Ван Гон объединяет земли Корейского полуострова и образует государство Корё (отсюда произошло европейское название К.). Весь период существования Корё (10 в. — кон. 14 в.) отмечен постоянными войнами с киданями, чжурчжэнями, мужественной борьбой с монгольскими нашествиями.

В конце 11 в. государство Корё стало заметно ослабевать. Страну разоряли не только кидани, чжурчжэни, монголы, но и распри феодальных кланов. Ослабление государства сопровождалось усилением феодальной эксплуатации, что приводило к народным восстаниям. В кон. 12 в. в К. произошло три крупных восстания крестьян, охвативших значительную часть территории К.

В 1392 полководец Ли Сон Ге совершил государственный переворот и провозгласил новую династию — династию Ли, которая правила К. до 1910. Основатель династии Ли Сон Ге дал новое название созданному им государству — Чосон в память о Древнем Чосоне.

Новый ван (король) и его последователи провели ряд реформ, направленных на возрождение К., укрепление централизованного государства.

В 15–17 вв. К. оказала упорное сопротивление иноземным завоевателям. В 1592–98 К. с помощью Китая отразила японское вторжение. В длительной разрушительной войне (в историю вошла как Имджинская война) против Японии корейский народ проявил мужество и героизм. Корейский флот, используя обитый железом корабль «Кобуксон» («Черепашка»), одержал несколько побед над японским флотом. Руководил морским флотом К. выдающийся военачальник адмирал Ли Сун Син.

В нач. 17 в. корейский народ отражал также нашествия маньчжурских племён.

Опасаясь новых вторжений иноземцев, правящая аристократия К. в 17 в. стала проводить политику изоляции от внешнего мира. К. стали называть «страной-отшельником». Вдоль корейского побережья были построены заградительные заставы, населению запрещено общение с иностранцами. Даже рыбакам не разрешалось выходить далеко в море, чтобы не иметь контактов с морскими иностранными судами. Тем не менее в кон. 18 в. в К. стали проникать европейские мис-

сионеры, которые принесли с собой идеи христианства. Христианская религия постепенно утверждалась в корейском обществе.

Внутренняя жизнь К. 17–18 вв. отмечена конфликтами, междоусобными распрями, заговорами и переворотами, борьбой различных «партий». Тем не менее этот период в истории К. характерен также развитием ремёсел и торговли, появлением мастерских. Начало развиваться горное дело, была налажена добыча золота, серебра, меди. Постепенно формировались товарно-денежные отношения.

Выдающейся страницей в истории корейской культуры 18 в. было идейное течение «сирхак» («реальные науки»), возникшее как противовес ортодоксальному конфуцианству. Сирхакисты выступали против жестокой эксплуатации крестьянства, за введение уравнительного землепользования, развитие национальной промышленности и торговли. Они призывали перенимать всё лучшее, что есть у других народов, протестовали против социального неравенства, суеверия. Сторонники этого течения требовали прекращения политики «садэчжуй» («низкопоклонства» перед «старшим братом», которым был Китай). Взгляды идеологов «сирхак» отражали растущие в корейском обществе демократические тенденции, начало кризиса феодального строя.

Нач. 19 в. отмечено нестабильностью корейского государства, ростом выступлений крестьян и ремесленников против засилья феодалов и аристократии. В этот период возникает новое учение «тонхак» («восточное учение»), вобравшее в себя идеи буддизма, конфуцианства, христианства и корейского шаманизма. Главная идея «тонхак» — все люди равны.

В 19 в. К. становится объектом экспансии стран, которые пытались силой «открыть» К. В 1876 Япония первой навязала К. неравноправный договор. Затем другие государства — США (1882), Великобритания (1883), Россия (1884), Франция (1886) — заключили с ней аналогичные договоры. Между основными державами развернулась борьба за преобладание в К.

В 1870–90-е гг. в условиях кризиса феодальных отношений и внешнего влияния в К. зарождается движение «кэхва ундон» («движение за реформы»), идейной основой которого являлось «движение за реальные науки» («сирхак»). Сторонники «кэхва ундон» выступали против феодализма, за развитие капиталистических отношений, против китайского влияния в стране, за расширение связей с зарубежными странами. Их программа включала пресечение кор-

рупции, реорганизацию Вооружённых сил, улучшение положения народа, усвоение передового опыта других стран.

4 декабря 1884 реформаторы совершили государственный переворот, но через 2 дня с помощью китайских войск под командованием Юань Шикая реформаторское движение было подавлено.

В кон. 19 в. в К. развернулось широкое крестьянское движение против феодального угнетения. Это движение вылилось в крестьянскую войну 1893–94, которая по настоянию правящих кругов К. была подавлена китайскими войсками. Военная акция Китая вызвала недовольство со стороны Японии, которая направила войска в К. под предлогом защиты своих подданных и нанесла поражение китайским силам. В результате поражения Китая в 1895 К. освободилась от китайского вассалитета и стала независимым государством.

В 1896 корейский королевский двор делает ставку на Россию в надежде не допустить порабощения К. Японией. Россия выступает за сохранение независимости К. После поражения в войне с Японией в 1905 Россия не смогла противостоять японскому влиянию в К. В ноябре 1905 Япония навязала К. договор о защите, что означало установление японского протектората над ней. В августе 1910 Япония полностью аннексировала К., превратив её в генерал-губернаторство — часть японской империи.

Почти 40 лет продолжалось японское колониальное господство в К., принесшее неисчислимые бедствия и страдания корейскому народу. За эти годы К. прошла три этапа японского управления: первый — «сабельный режим», второй — «культурного управления», или «бархатной кошачьей лапы», и третий — «интеграции», т.е. попытки вовлечь корейцев во властные структуры низшего уровня.

Важным этапом в истории национально-освободительного движения К. стало первоапрельское восстание 1919, в котором приняло участие до 2 млн корейцев. Первоапрельское движение было разгромлено японскими колонизаторами.

В годы 2-й мировой войны К. была превращена Японией в военно-стратегический плацдарм. В К. были построены сотни заводов по производству вооружения и боевой техники для японской армии. Ряд отраслей промышленности К. (металлургическая, химическая), железнодорожный транспорт обслуживали японскую империю. Япония вывозила значительные объёмы производимого в К. риса для собственных потребностей.

Жестокое подавление свобод, национальный гнёт и бесправие толкали корейский народ на борьбу против колониального порабощения. На территории К. развернулось партизанское движение. Один из партизанских отрядов возглавлял Ким Ир Сен, будущий руководитель Северной К. В Шанхае действовало временное правительство К. В рядах армий антигитлеровской коалиции сражались более 5 тыс. корейцев.

Разгром Советской Армией в августе 1945 японской Квантунской группировки принёс освобождение корейскому народу. Однако начавшаяся между СССР и США конфронтация не позволила создать единое корейское государство. В мае 1948 по инициативе США на Юге К. (зона ответственности США) были проведены выборы в парламент. 15 августа 1948 провозглашается Республика К. Президентом РК становится Ли Сын Ман.

В августе 1948 на Севере К. также проводятся выборы в Верховное народное собрание. 9 сентября про-

возглашается создание Корейской Народно-Демократической Республики. Председателем кабинета министров назначается Ким Ир Сен. Он же — генеральный секретарь ЦК Трудовой партии К.

После образования двух корейских государств конфронтация на полуострове усиливается. В 1950 разразился корейский конфликт, ответственность за развязывание которого лежит как на руководителях КНДР и РК Ким Ир Сене и Ли Сын Мане, так и на государствах — союзниках Севера и Юга (СССР и США).

В корейской войне принимали участие вооружённые силы КНР (на стороне Северной К.), а также США и их союзников (на стороне Южной К.). СССР оказывал материальную помощь КНДР в войне. Резолюция СБ ООН от 25 июня 1950 признала КНДР агрессором. Корейская война, длившаяся 3 года, завершилась подписанием в июле 1953 соглашения о перемирии, которое действует по настоящее время.





КОРЕЙСКАЯ  
НАРОДНО-  
ДЕМОКРАТИЧЕСКАЯ  
РЕСПУБЛИКА  
(Чосон минчжучжуй  
инмин конхвагук,  
Democratic Peoples Republic of Korea)

#### Общие сведения

Официальное название — *Корейская Народно-Демократическая Республика (КНДР)*. Расположена в северной части Корейского полуострова. Площадь 122,8 тыс. км<sup>2</sup>, численность населения ок. 23 млн чел. (2002). Государственный язык — корейский. Столица — г. Пхеньян (ок. 2 млн чел., 2002). Государственные праздники: 15 апреля — «День солнца», день рождения Ким Ир Сена; 16 февраля — день рождения Ким Чен Ира; 15 августа — День освобождения (1945); 9 сентября — День образования Республики (1948). Денежная единица — вона.

Член более 200 международных организаций, в т.ч. ООН (1991), ЮНЕСКО, ПРООН, ФАО, ВОЗ и др.

#### Население

В КНДР не публикуются статистические отчёты. Здесь и далее приводятся расчётные данные.

Прирост населения 1,5% в год. В результате стихийных бедствий и неурожаев в 1995–97 в КНДР умерло от голода 1–2 млн чел. По данным международных организаций, смертность, особенно среди детей, высокая. Средняя продолжительность жизни в последние годы резко снизилась (с 72 до 58–60 лет) из-за поразившего страну голода в сер. 1990-х гг. Средняя продолжительность жизни мужчин 56 лет, женщин 62 года.

Лица в возрасте до 15 лет составляют 30% населения, 15–49 лет — ок. 50%, 50 лет и старше — ок. 20%. Мужчин 49%, женщин 51%.

Городское население 40%, сельское — 60%. Из-за глубокого кризиса в экономике часть городского населения (1 млн чел.) была направлена в сельские районы.

Официально выход на пенсию для женщин с 55 лет, для мужчин — с 60 лет.

*Этнический состав* — корейцы. В стране проживает также 6 тыс. китайцев. Язык — корейский.

Конституционная норма декларирует свободу совести. Однако государство не разрешает использовать религию в качестве «средства проникновения внешних сил, нарушения государственного и общественного порядка». Формально в стране существуют буддизм, христианство и чондогё — религия «небесного пути». В Пхеньяне и других регионах страны имеются буддийские храмы. Религиозная деятельность строго контролируется властями.

#### Государственное устройство и политическая система

По Конституции КНДР — «суверенное социалистическое государство, представляющее интересы всего корейского народа». КНДР является также «революционным государством». Реальная власть в стране находится в руках военных. Высшим органом власти фактически является Государственный комитет обороны во главе с Ким Чен Иром. КНДР — это супертоталитарное государство с присущей ему системой культа личности Ким Чен Ира.

Действует Конституция 1972 с важными изменениями и дополнениями 1992 и 1998. В частности, введена новая глава «Оборона страны», упразднены должность президента, Постоянный совет Верховного народного собрания, Центральный народный комитет и Административный совет, учреждён Государственный комитет обороны, восстановлен президиум Верховного народного собрания и кабинет министров.

*В административном отношении* КНДР делится на 9 провинций: Рянган, Чаган, Северная Хамгён, Южная Хамгён, Северная Пхенан, Южная Пхенан, Северная Хванхэ, Южная Хванхэ, Канвон. Три города центрального подчинения: Пхеньян, Кэсон, Нампхо.

Наиболее крупные города: Пхеньян (столица), Вонсан, Синьиджу, Хамхын, Хэджу, Чхонджин.

Принципом государственного управления является демократический централизм. *Высший орган законодательной власти* — Верховное народное собрание (ВНС). *Высший орган исполнительной власти* — кабинет министров.

*Глава государства:* по Конституции — председатель президиума ВНС, реально председатель Государственного комитета обороны.

Председатель Государственного комитета обороны — Ким Чен Ир; председатель президиума ВНС — Ким Ен Нам, председатель кабинета министров — Пак Бон Джу.

Конституция декларирует, что выборы в ВНС и местные народные собрания (провинций, городов и уездов) проводятся на основе всеобщего, равного и прямого избирательного права при тайном голосовании. В условиях КНДР выборы носят формальный характер.

Ким Ир Сен (1912–94) — основатель и бессменный руководитель КНДР в течение почти 50 лет. В Конституции КНДР Ким Ир Сен охарактеризован «гением идей, теории и практики руководства, всепобеждающим, стальным полководцем, великим революционером» и объявлен «вечным президентом» Северной К.

Ким Чен Ир (род. 1942) — сын Ким Ир Сена. Получил высшую власть в стране от отца. В северокорейской пропаганде называется «великим полководцем», «любимым руководителем корейского народа».

Ким Чен Ир выдвинул курс на строительство «могущественной державы», проводит политику «приоритета армии» в целях мобилизации общества на сохранение существующего режима.

По Конституции народные собрания провинций, городов и уездов (законодательные органы) и соответствующие народные комитеты (исполнительные органы) выполняют хозяйственные функции. Реально же руководство хозяйственной деятельностью осуществляют органы Комитета обороны на местах.

Трудовая партия К. (ТПК) почти 60 лет является монопольно правящей партией в КНДР. Численность 2,5 млн членов. Всего состоялось 6 съездов партии (последний в 1980). Главная функция ТПК — претворение в жизнь идеологии чучхе («человек — хозяин всему»).

Кроме ТПК, в стране действуют Социал-демократическая партия и религиозная партия Чондогё-Чхонудан («партия молодых друзей»). Эти партии полностью поддерживают политику ТПК и не играют существенной роли в политической системе КНДР.

*Основные общественные организации:* Объединённые профсоюзы К. (ОПК), Союз трудящихся сельского хозяйства (СТСХ), Кимирсеневский социалистический союз молодёжи (КССМ), Союз демократи-

ческих женщин (СДЖ). Главная задача общественных организаций — выполнение функции «приводных ремней», т.е. обеспечение связи ТПК с населением, проведение идейно-воспитательной работы на основе идеологии чучхе.

Все партии и общественные организации (всего более 70) входят в Единый демократический отечественный фронт (ЕДОФ). В центре деятельности ЕДОФ — борьба за мирное объединение К. на основе северокорейской политической платформы — образования конфедерации Корё.

*Внутренняя политика* правящего режима направлена на укрепление «социализма корейского образца», строительство «могущественной державы», превращение страны в «крепость». Осуществляется линия на милитаризацию общества, усиление индоктринации населения в духе идей чучхе («чучхеизация»).

Основные принципы внешней политики — «самостоятельность, мир и дружба». КНДР поддерживает дружественные отношения с КНР, имеет с ней союзный договор. Развивает добрососедские связи с РФ. В 2000 между КНДР и РФ подписан Договор о дружбе, добрососедстве и сотрудничестве. Президент РФ В.В. Путин в 2000 нанёс визит в Пхеньян. Руководитель КНДР Ким Чен Ир посетил РФ в 2001 и 2002.

КНДР стремится к нормализации отношений с США, выступает за двусторонний диалог с Вашингтоном в целях разрешения северокорейской ядерной проблемы. В 2003 КНДР объявила о выходе из Договора о нераспространении ядерного оружия и возобновлении военной ядерной программы.

Пхеньян настаивает на получении со стороны Вашингтона твёрдых гарантий собственной безопасности в обмен на прекращение военной ядерной деятельности.

В последние годы КНДР заметно расширила внешнеполитические связи, установив дипломатические отношения практически со всеми западноевропейскими государствами и в целом с ЕС. КНДР поддерживает дипломатические отношения более чем со 150 государствами мира.

*Вооружённые силы КНДР* насчитывают 1,2 млн чел. На вооружении находится ок. 4 тыс. танков, более 600 самолётов, 11 тыс. орудий, 800 ракет типа СКАД и 200 баллистических ракет класса «Нодон» (дальность полёта св. 1000 км). Ежегодные расходы на содержание огромной армии составляют более 50% государственного бюджета.

В связи с разразившимся в 2003 ядерным кризисом КНДР официально объявила о том, что намерена

«укреплять самостоятельные силы ядерного сдерживания как меру самозащиты».

КНДР имеет дипломатические отношения с РФ (установлены с СССР 12 октября 1948).

### Межкорейские отношения

Почти 60 лет Корейский полуостров расчленён на два государства — КНДР и РК, создавшие противоположные общественно-политические и экономические системы. Весь период существования двух корейских государств отмечен острым военно-политическим и идеологическим противоборством, трёхлетней кровопролитной войной 1950—53.

В нач. 1970-х гг. Север и Юг приступили к диалогу, завершившемуся принятием Совместного заявления (4 июля 1972), определившего основополагающие подходы Пхеньяна и Сеула к объединению К., которое должно быть достигнуто, во-первых, самостоятельно, без вмешательства внешних сил, во-вторых, мирным путём и, в-третьих, на основе национальной консолидации.

В нач. 1990-х гг. КНДР и РК подписали два важных межгосударственных документа — Соглашение о примирении, ненападении, сотрудничестве и обменах (13 декабря 1991) и Декларацию о безъядерном статусе Корейского полуострова (31 декабря 1991). Эти документы де-юре зафиксировали наличие двух государств на Корейском полуострове и принципы их взаимоотношений как самостоятельных государств.

Историческими событиями в межкорейских отношениях стали встреча руководителей КНДР и РК Ким Чен Ира и Ким Дэ Чжуна в июне 2000 в Пхеньяне и подписанная ими Совместная декларация (15 июня 2000), в которой нашли отражение общие подходы к объединению страны, развитию политических, экономических и культурных связей между Севером и Югом. На высшем уровне было подтверждено, что объединение К. будет осуществлено самими корейцами, мирным путём и на основе сближения северо-корейской идеи конфедерации и южнокорейской концепции сообщества.

Важное значение для межкорейского сближения имела политика «солнечного тепла», проводившаяся президентом Ким Дэ Чжуном в отношении КНДР (вовлечение Северной К. в широкое международное сотрудничество, развитие многосторонних связей с ней).

В 1998—2002 между Севером и Югом установились политические контакты, расширились экономическое сотрудничество, торговля, гуманитарные связи. КНДР и РК осуществляют взаимовыгодные проекты: соединение железных дорог Севера и Юга с вы-

ходом на Транссиб, создание технопарка в районе Кэсона, туристический проект «Кымгансан» и др. Тем не менее межкорейский диалог нельзя назвать стабильным. Периодически между сторонами возникают серьёзные конфликты (боевые столкновения военных судов в Жёлтом море в 1999 и 2002). Негативно влияет на диалог и ядерная проблема КНДР. Правительство президента Но Му Хена выступает за продолжение политики диалога с КНДР, за мирное политическое урегулирование северо-корейской ядерной проблемы.

### Экономика

КНДР на протяжении последних 10 лет переживает острый экономический кризис. ВВП составляет 8—9 млрд долл. США (в кон. 1980-х гг. — 22 млрд долл.); ВВП на душу населения — менее 400 долл. В стране ощущается острая нехватка электроэнергии, сырья, различных материалов и оборудования. Производство электроэнергии, согласно экспертным оценкам за 2002, составляет 12—13 млрд кВт·ч (в 1990—35), угля — 15 млн т (50), стали — 1,5 млн т (4,2), цемента — 4,0 млн т (7,6). Практически 80% промышленных предприятий простаивает.

В 2002 в КНДР предпринята попытка внести коррективы в экономическую политику, внедрить товарно-денежные отношения, сократить сферу действия распределительной системы. В 15—20 раз была повышена заработная плата рабочих и служащих, в 30—50 раз возросли цены на промышленные товары и услуги. Руководителям предприятий предоставлено право варьировать заработную плату работников. Введена ограниченная конвертируемость национальной валюты, курс к доллару США приблизился к рыночному. Эти изменения названы в КНДР не реформами, а «государственными мероприятиями», направленными на «укрепление и совершенствование корейского социализма».

Нововведения, однако, не привели к позитивным изменениям ни на макроуровне, ни на микроуровне. Заметно выросла инфляция (официальный курс доллара к воне составляет 1:150, на чёрном рынке — 1:2000), увеличилась безработица (более 1 млн чел.).

Экономическая политика руководства КНДР всегда основывалась на приоритетном развитии тяжёлой индустрии в ущерб лёгкой промышленности. На сессии ВНС в марте 2003 приоритетом названы «национальная оборона и военно-промышленный комплекс», а также сельское хозяйство и лёгкая промышленность.

В последние годы КНДР испытывает острую нехватку продовольствия. Производство сельскохозяй-

ственной продукции не превышает 4 млн т в год, включая 1,8 млн т риса. Международные гуманитарные организации ежегодно поставляют до 1 млн т продовольствия, чтобы спасти население КНДР от голода. В нач. 2003 Северная К. обратилась к РК с просьбой срочно поставить 400 тыс. т зерна, с тем чтобы «протянуть» до сбора нового урожая.

Основная сельскохозяйственная культура — рис, производство которого год от года снижается. Животноводство развито слабо. Расширяются посевы картофеля («картофельная революция»). Принимаются меры по развитию овцеводства, кролиководства и пчудового хозяйства.

В условиях жёсткого кризиса транспортная система работает с большими перебоями. В прежние годы до 90% грузоперевозок осуществлялось железнодорожным транспортом (в нач. 1990-х гг. протяжённость железных дорог составляла 8 тыс. км). В настоящее время железнодорожный транспорт находится в плачевном состоянии. Устарело рельсовое хозяйство, требуются срочная модернизация электровозного и тепловозного хозяйства, ремонт железнодорожных мостов и т.д. Острая нехватка электроэнергии нарушает ритмичность работы железнодорожного транспорта.

В июне 2003 Север и Юг осуществили стыковку железных дорог в районе демилитаризованной зоны. Намечено начать движение по транскорейской дороге с выходом на Транссиб (восточный маршрут) и через Пхеньян — Синьиджу в Китай (западный маршрут).

Автомобильные дороги также требуют обновления. В 2000 построена шоссейная дорога Пхеньян—Нампхо (57 км). Северная и Южная К. достигли договоренности соединить обе части полуострова шоссейной дорогой.

КНДР располагает удобными морскими портами на западном и восточном побережье — Нампхо, Сонним, Хэджу, Хамхын, Вонсон, Чхонджин, Раджин. Портовое хозяйство устарело. Разгрузо-погрузочные работы осуществляются в основном вручную. Порт Раджин (объём переработки грузов 2 млн т в год) используется на 50—60% мощностей.

Воздушный транспорт развит слабо. Внутренние воздушные линии действуют нерегулярно. Международные воздушные линии: Пхеньян — Пекин, Пхеньян — Владивосток, Пхеньян — Хабаровск.

Связь находится на низком техническом уровне. Осуществляется процесс компьютеризации Северной К. Действует компьютерная связь внутри страны, однако выход в Интернет блокирован.

*Внутренняя торговля* (оптовая и розничная) развита слабо. До 2002 существовал строго разрешитель-

ный порядок на рыночную торговлю. В настоящее время в стране открыто большое количество рынков, налаживается рыночная торговля продуктами питания и товарами повседневного спроса. Товары в основном импортные (из Китая). Разрешено открывать частные кафе и рестораны.

В КНДР организуются туристические маршруты по местам «революционной славы». Эти места в основном связаны с деятельностью северокорейских вождей Ким Ир Сена и Ким Чен Ира. По случаю дня рождения «великого вождя» (15 апреля) и «великого полководца» (16 февраля) устраиваются «походы верности» на гору Пэктусан (на границе с Китаем), где начал партизанскую борьбу Ким Ир Сен, и к домику в партизанском лагере, расположенном на той же горе, где якобы родился Ким Чен Ир.

Иностранным туризмом занимается специализированная государственная организация. Туристические группы посещают КНДР главным образом из Китая, РФ, Японии, Тайваня, Таиланда. В Пхеньяне есть сеть гостиниц для иностранных туристов. Организуются специальные тургруппы для корейцев, проживающих за рубежом.

КНДР и РК реализуют совместный туристический проект «Кымгансан». Более полумиллиона южнокорейцев побывали в Алмазных горах.

Ведущее место в финансовой системе КНДР принадлежит государственному бюджету, который включает центральный бюджет и местные бюджеты. Главное место в доходах бюджета занимают поступления от госпредприятий, налог с оборота, подоходный и другие налоги, таможенные пошлины, помощь со стороны международных организаций. Значительные средства госбюджета (до 50%) направляются на оборону, развитие военно-промышленного комплекса.

После либерализации цен и повышения заработной платы в 2002 уровень жизни населения не улучшился. Средняя заработная плата в стране — 1500 вон (10 долл.). Население испытывает нехватку продовольствия, товаров широкого потребления. Ежедневная норма выдачи риса (или кукурузы для взрослых) — 400 г, для детей ещё меньше.

КНДР поддерживает торговые связи более чем со 100 странами. Объём товарооборота в 2002 составил 2,4 млрд долл. Основные внешнеторговые партнёры КНДР — Южная К. (642 млрд долл.), Китай (550 млн долл.), Япония (500 млн долл.), страны ЕС (250 млн долл.), РФ (130 млн долл.). В экспорте КНДР преобладают чёрные и цветные металлы, антрацит, морепродукты; в импорте — нефть и нефте-



продукты, коксующийся уголь, химические удобрения, продовольствие.

Внешний долг КНДР, по оценкам экспертов, составляет 25 млрд долл. США (2000), в т.ч. РФ — 8 млрд долл., Китаю — 4,5 млрд долл.

### Наука и культура

В КНДР создана «подлинно народная и революционная культура». Правящая партия ведёт бескомпромиссную борьбу «против культурной экспансии империализма», за утверждение во всех сферах «нового, социалистического образа жизни».

Вся система образования направлена на воспитание преданности «великому полководцу», его политическому курсу и готовности «грудью защитить полководца».

С 1975 в КНДР действует всеобщее обязательное 11-летнее обучение (включая одногодичное дошкольное). В стране насчитывается 10 тыс. общеобразовательных школ, 450 технических училищ, более 200 высших учебных заведений. В последние годы из-за острого экономического кризиса государственные расходы на образование сократились. Наиболее престижными вузами являются Государственный университет им. Ким Ир Сена и Политехнический университет им. Ким Чака.

В стране создана Академия наук (1952), имеются академии сельскохозяйственных, медицинских, педагогических наук, целая сеть научных учреждений. Недалеко от Пхеньяна в г. Пхенсоне находится академический городок, где сосредоточены научно-исследовательские институты различных профилей. Действуют атомный научно-исследовательский центр в Нёнбёне, институты ядерной энергетики и радиологии и др.

Литературная, театральная, музыкальная деятельность в стране осуществляется под руководством пра-

вляющей партии через Ассоциацию деятелей литературы и искусства и входящие в неё творческие союзы.

Творческая интеллигенция КНДР (писатели, поэты, музыканты) прошла через различные политические кампании, «закалилась в борьбе против формализма и идеологической нечёткости». Крупнейшей идеологической кампанией в литературе и искусстве стало «движение за установление единой идеологии партии», т.е. идей чучхе.

Большое внимание идейному руководству развитием литературы и искусства уделяет Ким Чен Ир. В его выступлениях содержатся партийные установки на утверждение «классовости и народности» в художественном творчестве.

В КНДР широко используется метод «коллективного творчества», когда группа авторов пишет романы, поэмы, посвящённые Ким Ир Сэну и Ким Чен Иру. Культовая тематика превалирует во всём литературном творчестве (роман «Бессмертная история» и др.).

В музыкальном творчестве предпочтение отдаётся «образцовым революционным операм» — «Море крови», «Цветочница», «Расскажи, тайга», «Песня о Кымгансане», «Верная дочь партии».

В кинематографе также преобладает культовая, революционная тематика («Звезда К.», «Нация и судьба» и др.). В стране за год выпускается более 100 кинофильмов, в т.ч. 50 художественных лент.

Изобразительное искусство посвящено главным образом деятельности северокорейских вождей. Ежегодно устраиваемые по случаю дней их рождения выставки призваны отражать «величие» идей и характеров лидеров КНДР, их «заслуги» перед народом.

В Пхеньяне ежегодно проводятся международный фестиваль искусств «Апрельская весна» и кинофестиваль неприсоединившихся государств.





## РЕСПУБЛИКА КОРЕЯ (Хангук, The Republic of Korea)

### Общие сведения

Официальное название — **Республика Корея (РК)**. Занимает южную от 38-й параллели часть Корейского полуострова. Площадь 99,2 тыс. км<sup>2</sup>, или 45% всей территории К. Численность населения 47,340 млн чел. (2001). Государственный язык — корейский. Столица — г. Сеул (10,3 млн чел., 2000). Государственный праздник — День освобождения 15 августа. В этот день в 1945 К. была освобождена от 35-летнего японского колониального господства. В этот день также отмечается годовщина создания правительства РК, сформированного в 1948. Другие важнейшие государственные праздники — Соль, или Лунный Новый год (первый день первого месяца по лунному календарю), День движения за независимость (1 марта), День рождения Будды (восьмой день четвертого месяца по лунному календарю), День памяти (павших в войнах, отмечается 6 июля), День Конституции (принятой в 1948, отмечается 17 июля), Чхусок (день памяти предков, отмечается на пятнадцатый день восьмого месяца по лунному календарю), День образования государства (отмечается образование первого корейского государства в 2333 до н.э., празднуется 1 октября), Рождество (отмечается 25 декабря). Денежная единица — вона.

Член ООН (с 1991) и её специализированных организаций, ОЭСР (с 1996), ВТО (с 1995), АТЭС (с 1989) и др.

### Население

Плотность населения 476 чел. на 1 км<sup>2</sup>. По численности населения РК занимает 26-е место в мире, по

плотности населения — 3-е. В 1960-е гг., ставшие первым мирным десятилетием после многих лет войн и послевоенного восстановления, отмечались высокие темпы прироста населения (ок. 3% в год). В 1970-е гг. этот показатель сократился до 2%, а в 1990-е гг. и первые годы 21 в. — до менее 1%. В предстоящие четверть века, согласно существующим прогнозам, темпы прироста населения могут сократиться до нулевого показателя. Соотношение мужского и женского населения близко к единице: в 2001 число мужчин равнялось 28,8 млн чел., а женщин — 28,5 млн чел. Городское население 79%.

Средняя продолжительность жизни 76 лет. Для женщин этот показатель составляет 79,5 года, для мужчин — 72 года. Экономически активное население (в возрасте 15–64 года) составляет 72%. Население РК отличается гомогенностью: на некорейцев приходится менее 1% населения.

К числу устойчивых приверженцев какой-либо религиозной конфессии себя относят немногим более половины населения страны. Из них 51% — последователи буддизма, 34% — протестантизма, 11% — католицизма, 2% — конфуцианства, 2% — других конфессий.

### Государственное устройство и политическая система

Согласно Конституции государственный строй РК определяется как демократический, а её народ наделяется суверенными правами. Конституция принята 17 июля 1948, в дальнейшем в её текст вносились поправки.

*Административно страна поделена* на 9 провинций (Кёнгиндо, Канвондо, Чхунчонпукто, Чхунчхоннамдо, Чоллапукто, Чолланамдо, Кёнсанпукто, Кёнсаннамдо, Чеджудо) и 7 городов с административными правами провинций (млн чел., 2000): Сеул, Пусан (3,8), Тэгу (2,5), Инчхон (2,5), Кванджу (1,4), Тэджон (1,4), Ульсан (1,0). Кроме того, действуют 232 администрации более низкого уровня: 72 администрации «си» (крупных городов), 89 администраций «кун» (уездов), 69 администраций «ку» (городских районов в пределах крупных городов).

РК — президентская республика. Высший орган законодательной власти — однопалатное законодательное собрание, состоящее из 273 депутатов, избираемых на 4 года прямым голосованием. По партийным спискам избирается 1/6 общего числа депутатов, 5/6 — по одномандатным избирательным округам.

Главная функция парламента — законодательная. Среди других функций — принятие бюджета, контроль

за проведением внешней политики, объявление войны и отправка войск за границу, размещение иностранных войск в стране, контроль или расследование особых вопросов, имеющих государственное значение.

Президент избирается всеобщим прямым голосованием на 5 лет, по истечении которых он не имеет права баллотироваться вновь. Президент является одновременно главой государства и исполнительной власти. Будучи лидером политической партии, он назначает высших государственных чиновников в соответствии с рекомендациями своей партии. Президент назначает премьер-министра и других руководителей исполнительной власти. Президент является также верховным главнокомандующим и осуществляет руководство внешней политикой государства.

Функции главы исполнительной власти президент осуществляет через Государственный совет, состоящий из 15–30 чел., назначаемых президентом и отчитывающихся только перед ним. Члены Государственного совета могут возглавлять или курировать министерства, действовать от имени президента, имеют право присутствовать и выступать на заседаниях Национального собрания.

Возглавляющий работу правительства премьер-министр назначается президентом с одобрения Национального собрания. При администрации президента Ким Дэ Чжун (1998–2003) была проведена реформа государственного управления. В 1998–2001 в результате реорганизации государственных органов число министерских постов сократилось с 43 до 31, а общая численность государственных служащих (в аппарате правительства и в местных органах власти) сократилась на 10% до 829 816 чел.

Ведущими политическими партиями являются Демократическая партия нового тысячелетия (чаще называемая Демократической партией), Партия великой страны, Партия объединённых либеральных демократов. Существует также ряд небольших партий, политическое влияние которых незначительно. На парламентских выборах 2000 победу одержала оппозиционная Партия великой страны. Ее фракция на июнь 2002 составляла 133 депутата, фракция Демократической партии – 119 депутатов (в числе которых 4 независимых депутата, присоединившихся к фракции после парламентских выборов), фракция Объединённых либеральных демократов – 17 депутатов, Демократической народной партии – 2 депутата, независимые – 4 депутата.

Первым президентом РК в 1948 был избран Ли Сын Ман, правление которого пришлось на Корей-

скую войну и восстановительный период, отличавшийся сложным политическим и экономическим положением. В апреле 1960 под давлением мощных студенческих выступлений Ли Сын Ман вынужден был уйти со своего поста.

С формирования представителем Демократической партии Чан Мёном правительства ведётся отсчёт переходного этапа развития страны, завершившегося в мае 1961 военным переворотом и приходом к власти генерала Пак Чжон Хи, победившего затем на президентских выборах 1963. Этот период отмечен авторитарным стилем правления, при котором администрация Пак Чжон Хи, жёстко контролируя общественно-политические процессы в стране и подавляя оппозиционные выступления, добивалась концентрации финансовых, материальных и людских ресурсов на стратегических направлениях экономического развития. При президенте Пак Чжон Хи были заложены основы модели развития, позволившей стране добиться впечатляющих экономических успехов и сохранившейся без существенных изменений до кризиса 1997–98.

После убийства президента Пак Чжон Хи в октябре 1979 последовал непродолжительный переходный период, во время которого во главе страны стоял вступивший в должность президента Цой Гю Ха. В результате военного переворота в декабре 1979 к власти пришёл генерал Чон Ду Чван, избранный в августе 1980 Национальной конференцией за объединение (коллекцией выборщиков) президентом страны.

В 1987 в Конституции страны было восстановлено положение о прямых выборах президента, и в том же году на высший государственный пост был избран бывший генерал Ро Дэ У.

В результате происходивших в стране прогрессивных преобразований в 1992 президентом был избран гражданский политический деятель – представитель правящей партии Ким Ен Сам.

В 1997 произошло символическое для РК событие: впервые мирным путём в результате демократических выборов произошёл переход власти от правящей партии к оппозиции, когда президентом был избран Ким Дэ Чжун, на протяжении многих лет считавшийся символом оппозиции авторитарным режимам, правившим в РК до нач. 1990-х гг.

В декабре 2002 одержал победу, а с февраля 2003 приступил к исполнению своих обязанностей представитель Демократической партии нового тысячелетия Но Му Хён.

*Вооружённые силы* РК состоят из Сухопутных войск, ВМС и ВВС. Общая численность Вооружён-

ных сил 690 тыс. чел., из которых 560 тыс. — Сухопутные войска, 67 тыс. — ВМС, 63 тыс. — ВВС (2001). Военные расходы составляли в 2001 15 388 млрд вон (11,92 млрд долл. США). На вооружении южнокорейской армии находится 2360 танков, 2400 бронетранспортёров, 5180 артиллерийских орудий, 160 кораблей и 6 подводных лодок, ок. 550 истребителей и т.д.

Краеугольным камнем внешней политики РК являются стратегический военно-политический союз и тесные торгово-экономические отношения с США. Со времени нормализации дипломатических отношений между РК и Японией в 1965 активно расширяются южнокорейско-японские связи в области политики, безопасности, экономики и культуры. В августе 1992 РК установила дипломатические отношения с КНР, после чего двусторонние отношения стали динамично развиваться во многих областях, прежде всего в экономике. Китай вошёл в число важнейших внешнеторговых партнёров РК.

В нач. 21 в. РК уделяет приоритетное внимание состоянию отношений со странами Восточной Азии. С 1999 РК участвует в ежегодных встречах руководителей глав государств и правительств РК, КНР и Японии, в ходе которых обсуждаются актуальные вопросы международных отношений, при этом приоритет отдаётся совместному поиску путей решения экономических проблем. РК также активно развивает контакты со странами Юго-Восточной Азии в рамках диалога «АСЕАН+три» (10 стран — членов АСЕАН и РК, КНР, Япония).

РК установила дипломатические отношения с СССР в сентябре 1990. Российско-южнокорейские связи охватывают сферы политики, безопасности, экономики, науки и культуры. Регулярными стали встречи руководителей двух стран на высшем уровне. Однако экономическое сотрудничество имеет значительные неиспользованные резервы. Объём товарооборота составляет 3,2 млрд долл., заявленные южнокорейские инвестиции в РФ — ок. 270 млн долл. (2002).

### Экономика

РК за 55 лет своего существования прошла путь от слаборазвитой страны, обретя в 1970-е гг. статус «новой индустриальной экономики», к признанию промышленно развитым государством, что было официально оформлено вступлением в ОЭСР в 1996. Объём ВВП составил в 2001 545 млрд вон (422 млрд долл. США) (увеличился с 1995 в 1,3 раза).

После 2-й мировой войны К. оказалась отброшенной далеко назад в своём экономическом развитии. Ко-

рейская война довершила разрушение промышленного потенциала на Юге полуострова. Установившийся в нач. 1960-х гг. авторитарный режим генерала Пак Чжон Хи сумел провести форсированную индустриализацию и обеспечить высокие темпы экономического роста, позволившие построить высокоразвитую экономику в сжатый исторический период. Большую роль сыграла концентрация людских, материальных, финансовых и научно-технических ресурсов на стратегических направлениях развития экспортноориентированных отраслей. При содействии правительства формировались крупные конгломераты, или чэболь («Хён-дэ», «Самсунг» и др.), обеспечивалась поддержка их продвижению на мировые рынки. В этом правительству помогали подконтрольные ему банки, через которые перераспределялись финансовые потоки.

Одновременно усилия государства были направлены на формирование основ рыночной экономики: разрабатывалась законодательная система, развивалась сеть финансовых институтов, бирж, складывался рынок ценных бумаг, совершенствовался механизм взаимоотношений с мировым рынком.

Исключительно важную роль в становлении современной Южной К. сыграл социокультурный фактор. Приверженность корейцев конфуцианской этике с её проповедью трудолюбия, тягой к образованию, дисциплине, почитанием старших в полной мере использовалась государством и бизнесом в целях развития. Продолжительность рабочей недели в 1960—70-е гг. фактически не регламентировалась, достигая 60, а то и 70 ч в неделю. Длительность отпуска составляла лишь несколько дней. И в современных условиях больше чем на неделю подавляющее большинство корейцев не решаются оставить своё рабочее место. Деятельность профсоюзов разрешалась лишь на уровне предприятий и при этом жёстко регламентировалась.

При содействии государства крупный национальной бизнес сумел успешно воспроизвести на корейской почве заимствованные в развитых странах передовые методы организации предпринимательской деятельности. Созданная Пак Чжон Хи жёстко организованная экономическая система хотя деформировалась и ослабла в 1980-е гг., тем не менее просуществовала, сохранив свои главные черты, до сер. 1990-х гг. Поиску новых форм развития мешал сформировавшийся в предшествующий период блок политиков, бюрократов и представителей крупного бизнеса, способствовавший воспроизводству широкомасштабной коррупции. Такова оказалась плата за глубокое вовлечение государства в экономические процессы.



В этих условиях сломать сложившийся статус-кво могло лишь резкое изменение экономической ситуации. Валютно-финансовый кризис, распространившийся в Восточной Азии в 1997, не только дестабилизировал экономическое положение в Южной К., но и сделал невозможным функционирование существовавшего в тот момент хозяйственного механизма.

Стержнем проводившихся в 1998–2002 администрацией Ким Дэ Чжуна экономических реформ стало свёртывание прямого вмешательства государства в экономику и соответственно формирование принципиально иных взаимоотношений между государственными институтами и бизнесом. Был взят курс на обеспечение самостоятельности банковско-кредитного сектора и создание равных условий доступа коммерческих структур к кредитным ресурсам, на поддержку прогрессивных отраслевых преобразований и усиление конкурентных начал, в т.ч. за счёт расширения доступа на внутренний рынок внешних инвесторов. Администрация президента Но Му Хёна заявила о стремлении продолжать и развивать начатые экономические реформы. После спада 1997–98 южнокорейская экономика быстро достигла докризисного уровня и восстановила устойчивость экономического развития. Внешний долг страны на 2002 составлял 128,8 млрд долл. США, в то время как валютные резервы достигли 121,4 млрд долл. США.

Ведущую роль в южнокорейской экономике играют обрабатывающая промышленность (32% ВВП) и сфера услуг (52%). На долю строительства приходится 8,2%, сельского хозяйства 4,5%, электроэнергетики 3%, добывающей промышленности 0,3%.

Производство добывающих отраслей в 1990-е гг. и в первые годы 21 в. стагнирует или даже сокращается. Запасы каменного угля исчисляются в 1,5 млрд т, однако добыча его, составившая 24,5 млн т в 1985, затем постоянно снижалась до 5 млн т (2000). В свою очередь производство железной руды после своего максимума в 665 тыс. т в 1985 также снизилось до 180 тыс. т. Эта же тенденция характеризует добычу графита и других минеральных ресурсов. Процесс сокращения добычи отечественного сырья связан с растущей конкуренцией импорта более дешёвого и качественного топлива и сырья, главным образом из Австралии, Канады, США, Индонезии.

Важное место в экономике страны играют металлургия, химическая промышленность, судостроение. Производство в РК морских судов увеличилось в 1980–2000 в 7 раз (общая грузоподъёмность 12 млн т), производство стали — в 1,7 раза (41 млн т). Дина-

мично развиваются такие отрасли промышленности, как электроника, автомобилестроение, биотехнология. Выпуск автомобилей в 1980–2000 вырос в 23 раза (2,8 млн шт.).

Традиционно в РК широко распространена система т.н. пожизненного найма, при которой наёмный работник имеет высокие шансы связать свою деятельность с единственным в своей трудовой биографии местом работы. В этих условиях безработица в РК обычно составляет незначительную величину — 2–4%. С кон. 1990-х гг. рынок труда изменяется, обретая черты, присущие развитой рыночной экономике (мобильность, гибкость), при этом безработица остаётся на низком уровне (2,9% в 2002).

Для южнокорейской экономики характерна низкая инфляция, уровень которой в 1990-х гг. колебался в пределах 2–5%, за исключением кризисного 1998, когда рост цен увеличился до 7,5%. В посткризисный период ценовая динамика вновь снизилась. Инфляция по динамике розничных цен составила в 2002 2,7%.

Ведущую роль в экономике РК играет небольшая группа крупных компаний — чэболей. На их долю приходится 57% экспорта страны. По своему характеру это — конгломераты, структура которых по мере накопления финансовых, кадровых и технологических ресурсов эволюционировала в 1960–90-е гг. в пользу всё более продвинутых отраслей: от лёгкой промышленности и базовой индустрии к автомобилестроению, электронике, информатике, биотехнологии и аэрокосмической технике. Число стратегических отраслей иногда вырастало до 8–10. После кризиса 1997–98 и под давлением государства чэболи сокращают число стратегических направлений бизнеса до 2–3. Лидеры южнокорейского бизнеса занимают на мировом рынке заметные позиции в таких отраслях, как металлургия («ПОСКО»), автомобилестроение и судостроение («Хёндэ»), производство электроники и информационных систем («Самсунг» и «Эл Джи»).

Динамичное развитие южнокорейской экономики на протяжении последних четырех десятилетий сопровождалось глубокими структурными изменениями, приведшими к снижению роли аграрного сектора в хозяйственном комплексе страны. Хотя объём сельскохозяйственного производства увеличился в 1970–2000 почти в 15 раз, доля аграрного сектора в ВВП сократилась с 26,1 до 4,5% при одновременном значительном снижении доли аграрного населения в общем населении страны в этот период с 44,7 до 9,5%. В сельском хозяйстве РК средний размер фермерского хозяйства составляет 1,3 га. Лишь 6,3% фермеров обла-

дают земельным наделом 3 га и более. Отмечаемая уже длительный период тенденция старения аграрного населения привела к тому, что доля фермеров в возрасте 60 лет и старше увеличилась с 24% в 1990 до 41% в 2001. Всё ещё отстаёт развитие на селе социальной инфраструктуры (образование, здравоохранение) и жилищного строительства. Накопившиеся проблемы отрицательно сказались на доходности аграрного бизнеса. Уровень дохода сельских домашних хозяйств составил в 2000 лишь 80% от аналогичного показателя городских хозяйств, тогда как в 1990 этот показатель составлял 97%.

Вместе с тем в сельском хозяйстве происходят позитивные процессы: усиление его концентрации и специализации, повышение эффективности ряда производств. Число специализирующихся на производстве риса хозяйств с размером пашни 3 га и более увеличилось в 1990–98 с 18 тыс. до 35 тыс. Эти хозяйства обеспечили снижение в 1990-е гг. себестоимости риса на 30%. Растёт концентрация производства в свиноводстве: 7% хозяйств, содержащих более 1000 голов свиней, производили 52% свинины (1998).

Оказывая поддержку сельскому хозяйству, правительство исходит не только из чисто экономических расчётов. Оно рассматривает развитие аграрной экономики как залог поддержания благоприятной социальной среды, способствующей передаче новым поколениям национальных традиций, подвергаемых угрозам в условиях глобализации. По данным ОЭСР, уровень поддержки сельского хозяйства в Южной К. в 5 раз превышает аналогичные средние показатели стран – членов этой организации. При поддержке государства объём производимой сельскохозяйственной продукции за последние 15 лет увеличился в 2 раза. Производство риса достигло 5,5 млн т (2001), что покрывает потребности страны в этом важном продукте и позволяет РК оказывать продовольственную помощь КНДР. Производство цитрусовых составляет 644 тыс. т, яблок 400 тыс. т, винограда 450 тыс. т. Происходят заметные сдвиги в животноводстве: из-за роста более дешёвого импорта поголовье мясного скота сократилось в 1995–2001 с 2,6 млн до 1,4 млн голов, поголовье молочных коров стабильно держится на уровне 550 тыс., в то время как в условиях укрепления конкурентоспособности свиноводства и птицеводства поголовье свиней выросло в этот же период с 6,5 млн до 8,7 млн, домашней птицы – с 85,8 млн до 102,4 млн. В настоящее время главный упор в аграрной политике делается не столько на увеличение количественных показателей, сколько на повышение эффективности производства в аграрном секторе.

РК обладает развитой системой *транспорта и коммуникаций*. Протяжённость коммерчески эксплуатируемых железных дорог составляет 3,12 тыс. км. При этом протяжённость двойных путей 1 тыс. км, электрифицировано 668 км, или 21% всех железных дорог. Железные дороги перевезли в 2001 43,86 млн т, или 10,281 млрд ткм. Функционирует скоростная железнодорожная линия протяжённостью 412 км, соединяющая Сеул и город-порт Пусан на юго-востоке страны. Общая протяжённость автомобильных дорог с твёрдым покрытием 91,5 тыс. км (2002). Первая скоростная автомобильная дорога протяжённостью 24 км между Сеулом и Инчхоном была построена в 1968. В 1970 была введена в строй автострада Сеул – Пусан (428 км), сооружение которой стало важным рубежом в развитии транспортной инфраструктуры в РК. К 2002 протяжённость скоростных автомобильных дорог составила более 2,6 тыс. км. В РК насчитывается ок. 13 млн автомобилей, из них 8,9 млн – легковые, что более чем в 35 раз превышает показатели 1980. В РК постоянно укрепляется материально-техническая база авиатранспорта. В 2002 открылась первая очередь нового Инчхонского международного аэропорта близ Сеула. В то же время аэропорт Кимпхо постепенно переориентируется на обслуживание внутренних линий. Две южнокорейские авиакомпании – «Корейские авиалинии» и «Асиана Эйрлайнз», располагая авиапарком соответственно в 118 и 59 воздушных судов, обеспечивают перевозки пассажиров и авиагрузов в РК и более чем в 70 государств мира. В стране в 2000 было всего перевезено 22,5 млн пассажиров, на международных рейсах – 19,5 млн пассажиров. Ведущая роль в обеспечении доставки коммерческих грузов в страну и за рубеж принадлежит морским перевозкам. Крупнейшие морские порты страны – Пусан, Ульсан, Инчхон, Мокпхо. Всего в международных морских портах РК в 2000 было переработано 530 млн т грузов.

В рамках общегосударственной программы национальной сети телекоммуникации и информатики в стране «Кибер К. 21» создана единая развитая доступная для любого вида пользователей информационная система, объединяющая 34 тыс. госучреждений, 10 тыс. школ, 1000 центров компьютерного образования населения. В стране насчитывается более 15 млн персональных компьютеров, на 100 жителей приходится 44 обычных и 50 сотовых телефонов. Охватывающий 22,3 млн пользователей Интернета южнокорейский интернет-рынок по своей ёмкости является четвертым в мире после США, Японии и ФРГ.

*Внутренняя торговля и сфера услуг* в РК динамично развиваются. Причём это касается разных сегментов рынка. Объём розничной торговли через сеть дискаунтеров составил в 2001 12 трлн вон (10 трлн в 2000). Торговля посредством телевидения составила 2 трлн вон, интернет-продажи в нач. 21 в. ежегодно увеличиваются вдвое, а товароборот универсальных магазинов составил 16,1 трлн вон.

Со 2-й пол. 1980-х гг. в РК интенсивно развивается *индустрия туризма*. Этому способствует регулярное проведение в РК международных выставок, деловых форумов, культурных фестивалей, крупнейших спортивных соревнований (летние Олимпийские игры 1988, чемпионат мира по футболу 2002, Азиатские игры 2002 и чемпионаты мира по различным дисциплинам). В итоге количество иностранных туристов, ежегодно посещающих РК, выросло со 170 тыс. в 1970 до 5,5 млн в 2002. Рост благосостояния населения привёл к значительному увеличению числа поездок южнокорейцев на отдых за границу. В 2001 в других странах провели свой отпуск 6 млн чел.: ок. 4 млн побывало в Азии (преимущественно в Китае и Японии), более 800 тыс. — в США, ок. 400 тыс. — в Европе, 260 тыс. — в Австралии и Океании.

Главенствующую роль в *кредитно-денежной системе* РК играет созданный в 1950 Корейский банк, выполняющий функции центрального банка. Корейский банк проводит эмиссионные операции, осуществляет денежную политику, кредитует банковскую систему. На протяжении нескольких десятилетий, вплоть до финансового кризиса 1997—98, банковско-кредитная система находилась под жёстким контролем государства. Контроль над банковской системой позволял направлять финансовые потоки в те области экономики, которые правительство определяло как приоритетные. Однако регулирующая роль чиновников, подчас руководствовавшихся своекорыстными интересами, приводила к неэффективности банковско-кредитных операций и ухудшению финансового положения кредитных институтов. Начиная с 1998 банковско-кредитная система переживает процесс реформирования, проходящий под контролем Комиссии по финансовому надзору: комиссия разрабатывает план осуществления реформ, устанавливает общие принципы деятельности банковской системы, формирует новую систему надзора над банковско-кредитными институтами и небанковскими финансовыми институтами. Используя в своей политике приватизацию, допуск нерезидентов и ряд других мер, правительство проводит санацию банковско-кредит-

ных институтов. К 2002 в РК действовали 20 банков и 1528 небанковских учреждений, среди них — 3 торговых банка, 44 страховые компании, 121 компания взаимных сбережений, 1268 кредитных союзов, 129 инвестиционно-трастовых компаний и ряд других.

Бюджетно-финансовая система РК объединяет финансы центрального правительства, провинциальных и местных органов власти. Бюджет 2001 составил 100,2 трлн вон (85,9 млрд долл.). Объём собранных в 2001 налогов составил 95 трлн вон (82 млрд долл.). Из них на подоходный налог приходилось 19,5%, на корпорационный налог 17,7%, на налог на добавленную стоимость 27%, на таможенные платежи 6,2%. При этом правительство в рамках проводимой реформы налоговой системы в 2001 сократило ставки подоходного налога на 10% (с 10—40% до 9—36%), ставка корпорационного налога была понижена на 1 пункт до 15—27%.

По объёму внешнеторгового оборота (314,57 млрд долл. в 2002) страна занимает 12-е место в мире. При этом экспорт составил 162,47 млрд долл. (8-й показатель в мире), импорт — 152,1 млрд долл. при положительном сальдо 10,37 млрд долл. (2002). Ведущие статьи южнокорейского экспорта: бытовая и промышленная электроника и электротехника (34,5%), продукция лёгкой промышленности (15,6%), легковые автомобили (8%), промышленное оборудование (7,7%), химические товары (7,3%), морские суда (6,6%), продукция чёрной металлургии (6,3). Войдя в число ведущих в мире судостроительных держав, РК стала крупнейшим в мире производителем морских судов по перевозке сжиженного газа. Южнокорейские компании — в числе ведущих экспортёров электроники и телекоммуникационного оборудования, стали и автомобилей. На 10 главных экспортных товаров в Южной К. приходится 26,6% экспорта. 100 экспортных товаров обеспечивали в 2000 Южной К. 60,7% экспорта. Почти половина (48,5%) южнокорейского импорта приходится на топливо и сырьё. Заметная доля приходится на импорт высокотехнологичных товаров: электронику и электротехнику (24%), машины и оборудование (12%). Расширение внутреннего потребительского спроса привело к тому, что на долю потребительских товаров длительного спроса приходится 5% импорта.

Основные внешнеэкономические партнёры РК: США, Япония и КНР. В 2001 на долю США приходилось 20,7% экспорта и 14,6% импорта, для Японии аналогичные показатели составляют 11 и 18,9%, а для КНР соответственно 12,1 и 9,4%. Доля товарооборота с РФ составляет ок. 1%.

Динамичное развитие южнокорейской экономики с нач. 1960-х гг. привело к значительному улучшению материального положения населения. Средняя месячная заработная плата составила в 2000 1,75 млн вон (ок. 1400 долл.) при средней продолжительности рабочей недели 46,6 ч. Наибольшая продолжительность рабочей недели отмечается в отраслях транспорта и связи — 48,8 ч. Наименьшая в строительстве — 44,4 ч.

Серьёзные сдвиги произошли в обеспечении южнокорейцев жильём. В РК 79% населения проживает в городах (в 1960 — 38%). Правительство разработало программу строительства в 1988—92 2 млн квартир, которая была успешно перевыполнена: в эти годы было построено 2,7 млн квартир. В 1992—97 ежегодно строилось 500—600 тыс. квартир, что позволило снизить цены на жильё и улучшить условия жизни южных корейцев. Половина населения 7 крупнейших городов РК проживает в многоквартирных домах.

Социальное страхование в РК в широких масштабах стало применяться лишь с кон. 1980-х гг. Государственная система пенсионного обеспечения с 1988 первоначально распространялась на работников учреждений и компаний численностью 10 чел. и более, с 1992 — с числом занятых 5 чел. и более, с 1995 стала охватывать также занятых в сельском хозяйстве и сельских жителей, работающих не по найму. Система медицинского страхования начала вводиться в РК лишь с 1988—89. За прошедший период значительно улучшилось медицинское обслуживание населения. Число медицинских учреждений выросло в 1996—2001 с 31 тыс. до 41,3 тыс., причём среднее число коек в них увеличилось с 209 до 304. Большие усилия предпринимаются по профилактике одних (вирусных) и ранней диагностики других (онкологических) заболеваний. В 2001 в рамках национальной программы борьбы с онкологическими заболеваниями (1-е место среди причин смерти в РК) был открыт Национальный онкологический центр-госпиталь, на который возложена функция координации соответствующей исследовательской и лечебной деятельности. Программой проведения бесплатного обследования и ранней диагностики онкологических заболеваний охватывается 20% населения страны.

Традиционно женщины играли незначительную роль в бизнесе и в общественной жизни страны. Однако в 1990-е гг. стала отчётливо проявляться противоположная тенденция: вступление в брак и рождение детей для растущего числа молодых кореянок не становится причиной отказа от деловой или обществен-

ной карьеры. Поддерживая растущую активность женщин, правительство инициировало в 2000 повышение квоты зарезервированных за женщинами должностей государственной службы до 20%.

### Наука и культура

В правительственных и деловых кругах РК сознают, что экономические перспективы Южной К. в значительной степени будут зависеть от того, насколько успешным будет развитие сферы науки и образования. Система образования состоит из шестилетнего начального образования, трёхлетнего среднего образования, трёхлетнего среднего образования в школах повышенной ступени. Высшее образование можно получить в колледжах и университетах (ок. 230 в 2001), при которых работают также магистратуры и аспирантуры, дающие возможность получить научную степень.

Оплату школьного образования обеспечивают центральные и местные власти (в пропорции 78% : 22%), поэтому оно практически общедоступно: лишь небольшую часть расходов на приобретение учебных пособий покрывают родители. Хотя высшие учебные заведения на 80% являются частными, правительство оказывает финансовую поддержку как самим вузам, так и родителям студентов, предоставляя льготные ссуды на оплату обучения детей. Поощряется повышение чиновниками своего образовательного уровня в стране и за границей. Численность студентов колледжей и университетов составляла в 2001 1,73 млн чел. Ведущие университеты страны: Сеульский государственный университет, Университет Корё, Университет Кёнхи, Корейский университет образования. Десятки тысяч южнокорейских студентов получают или продолжают свое образование в высших учебных заведениях США, Европы и Японии.

Разработку стратегии развития науки в РК определяет Совет по науке и технологиям, возглавляемый президентом страны. Входящие в Совет комитеты координируют деятельность правительственных ведомств и частного сектора в научной сфере. Особое внимание уделяется соотношению сил в треугольнике «научные лаборатории — университеты — частный бизнес».

Министерство науки и технологий отвечает за конкретное финансирование и реализацию научно-технических программ, их распределение по научным центрам. Министерство экономики, промышленности и энергетики ответственно за реализацию приоритетных направлений развития высокотехнологичных производств. Министерство информатики и связи оказывает поддержку развитию информационной инфраструктуры.



В стране создана современная научная база, финансирование которой в 2001 достигло 12 млрд долл., или 2,7% ВВП (1/3 — бюджетные расходы, 2/3 — частные). Ежегодный прирост расходов на науку в 1998—2001 составлял 14%. Среди ведущих отраслей — медицина и точное приборостроение, электроника. В этих отраслях расходы на НИОКР составляли, соответственно, 5 и 4,2% объёма продаж. Однако доля расходов крупнейших южнокорейских компаний на НИОКР ниже, чем у ведущих западных корпораций. Государственные расходы будут увеличиваться на ядерные исследования, биотехнологию и т.д. Между тем на 20 крупнейших частных компаний приходится 40% всех занятых в науке и 47% учёных со степенью доктора, 55% всех капиталовложений в НИОКР.

Острой проблемой становятся институциональные преобразования, поскольку иерархичная и сложная структура крупного бизнеса, его концентрация на решении тактических задач в ущерб стратегическим целям препятствует нововведениям. Реформирование инновационной сферы подразумевает её коммерциализацию путём поощрения реструктуризации крупных конгломератов, поддержки развития малого венчурного бизнеса и стимулирования расширения внутреннего спроса на высокотехнологичную продукцию. Только на протяжении 2001, объявленного правительством «годом биотехнологий», и до кон. 2002 при помощи правительства создано до 600 венчурных компаний, специализирующихся на биотехнологиях.

Министерство науки и технологий с 2001 резко увеличивает расходы на финансовую поддержку научных кадров. С этой целью расширяется практика предоставления премий, грантов, научных стипендий. Цель современной государственной политики — значительно поднять материальное положение занятых в науке и укрепить престиж научного труда, повысить статус южнокорейских учёных в обществе, длительное время находившихся в тени бюрократии, военных и бизнесменов, а также понёсших значительные материальные потери в результате кризиса 1997—98.

В РК действуют 233 музея. В числе наиболее крупных — Государственный музей К. и Государственный музей народного творчества (г. Сеул). Известностью пользуются музейные комплексы, расположенные в

древних городах и бывших столицах Кёнчжу и Пуё. Помимо государственных, муниципальных и университетских музеев в стране существует более 80 музеев, созданных частными лицами и корпорациями.

В развитии современного изобразительного искусства на Юге Корейского полуострова важную роль сыграла деятельность в 1950-е гг. Национальной выставки, поддерживавшейся государством и отдававшей приоритет реалистическому направлению живописи и скульптуры. В последующий период в стране получили развитие другие художественные направления. Большое значение для современной культурной жизни РК имело проведение в 1995 в г. Кванджу международного фестиваля искусств «Кванджуский биеннале», отразившего многообразие художественных направлений в искусстве РК, его растущие связи с мировыми культурными центрами.

Современная корейская литература (в т.ч. современная проза и поэзия) развивается под значительным влиянием западной литературы.

Корейское музыкальное и театральное искусство своими корнями уходит к первобытным религиозным обрядам. Традиционные красочные театрализованные спектакли, соединяющие танец, песни и устные повествования, представлены на сцене Театра Чондон (г. Сеул). Первый театр западного образца открылся в Сеуле в 1908. В РК существуют несколько театров и сценических площадок, осуществляющих постановку спектаклей разных жанров. Ряд из них расположен на улице Тэханно в центре Сеула.

Южнокорейский кинематограф после бурного роста во 2-й пол. 1950-х гг. переживал длительный спад. С 1980-х гг. киноиндустрия в РК вновь на подъёме. Растёт известность южнокорейских фильмов, многие из которых получили признание на международных кинофестивалях в Канне, Берлине, Венеции, Москве.

Всё большей популярностью в стране пользуются оперное искусство, симфоническая музыка, классический и современный балет. В настоящее время в Сеуле и других городах страны функционируют 30 симфонических оркестров. Корейские певцы и музыканты, многие из которых получили образование в лучших учебных заведениях РК и других государств, регулярно выступают на сценах знаменитых театров и на ведущих концертных площадках мира.





## МОНГОЛИЯ (Монгол Улс, Mongolia)

### Общие сведения

Официальное название — **Монголия** (с февраля 1992, до этого с 1924 — Монгольская Народная Республика). Расположена в Центральной Азии. Площадь 1566,5 тыс. км<sup>2</sup>, численность населения 2,44 млн чел. (2002). Государственный язык — монгольский. Столица — г. Улаанбаатар (Улан-Батор) (до 1924 — Урга, 821 тыс. чел., 2003). Государственный праздник — Наадам (День победы Народной революции) 11–12 июля. Денежная единица — тугрик (равен 100 мунгу).

Член ООН (с 1961), МВФ (с 1990), Движения неприсоединения (с 1991), ВТО (с 1997), ассоциированный член АТЭС (с 2000) и др.

### География

Расположена в северной части Центральной Азии, между 87°50' и 119°54' восточной долготы и 41°32' и 52°16' северной широты. Граничит с РФ на севере (3543 км) и КНР на юге (4673 км).

Мировой водораздел делит М. на две различные по своей природе области — северную, которая по природным условиям является продолжением восточносибирских ландшафтов, и южную, относящуюся к пустынным и полупустынным районам Центральной Азии. Пустыни занимают сравнительно небольшую территорию М., что объясняется её высоким расположением над уровнем моря. Горы занимают более 40% общей площади М. Большая часть территории страны находится на высоте 1000–3000 м. На западе и северо-западе страны — Монгольский Алтай (высота до 4362 м),



Гобийский Алтай, Хангай, на востоке и юго-востоке — равнины Гоби (высота 1000–2000 м). Преобладают степи: на юге полупустыни и пустыни, в горах местами лесостепи и хвойные леса.

В М. имеется более 800 месторождений 80 видов *полезных ископаемых*, из них почти 600, где имеются более 8000 выходов руды, в т.ч. золота, меди и молибдена, свинца, олова, вольфрама, железа, урана, серебра, магнетита талька, слюды, алебастра, асбеста, графита, битума, каменного и бурого угля, селитры, фосфорита, плавикового шпата, полудрагоценных камней, хрустала, строительных материалов. На 70% месторождений ведётся разведка и оценка запасов полезных ископаемых. В центральной зоне месторождения «Оую толгой» (Южногобийский аймак) выявлены мощные пласты породы, содержащей до 3,5% меди и до 0,40 г золота на тонну. В западной зоне месторождения установлены запасы золотого и медного оруднения порфиринового вида в 821 млн т, содержащих более 390 т золота и 3,5 млн т меди.

По природным условиям М. можно разделить на четыре географические зоны: лесостепную, степную, полупустынную и пустынную. В первых двух зонах наибольшее распространение получили различные каштановые почвы, составляющие почти 60% всех почв страны. Для полупустынной и пустынной зон характерны бурые малогумусные почвы со значительным распространением солончаков, а также песков.

*Климат* сухой, резкоконтинентальный.

Главные *реки*: Селенга, Керулен, Онон, Орхон. Крупные *озёра*: Увсу-Нур, Хубсугул.

На территории М. встречаются растения нескольких тысяч видов; св. 500 видов являются ценным лекарственным сырьём. Насчитывается ок. 130 видов млекопитающих, св. 360 видов пернатых, 70 видов рыб; многие виды являются редкими.

### Население

Средняя плотность населения — менее 2 чел. на 1 км<sup>2</sup>; в Улан-Баторе 162 чел. на 1 км<sup>2</sup>. Более 50% населения до сих пор проживают в юртах.

Доля городского населения, по данным 2003, составляет 56%. Среди внутренних мигрантов больше мужчин. Мигрируют в основном в Улан-Батор и центральные плодородные районы страны. В 2003 население Улан-Батора — св. 1/3 населения М. В 2002 в столицу из различных регионов переселились 23 778 чел.; из Улан-Батора в сельскую местность переехали 600 чел. Всего в 1998—2002 в Улан-Батор переехало 95,4 тыс. чел. В Улан-Баторе, а также в центрах Орхонского, Дархан-Ульского, Восточного и Хубсугульского аймаков проживает 40,6% всего населения М. и 71,6% всего городского населения. Процесс миграции сельских жителей в города, особенно в столицу, и обезлюдение окраинных районов связаны со сложной социально-экономической ситуацией в регионах.

По неофициальным данным на 2002, число монголов, выехавших за рубеж, составляет 300 тыс. чел.

В последние годы в стране наметилась тенденция к увеличению рождаемости. Снизилась общая смертность. В 2002 материнская смертность сократилась на 7% по сравнению с 1996—2000. В 1963 в М. насчитывалось 99,7 тыс. чел. старше 60 лет, а в 2000 — 124,3 тыс. Возраст выхода на пенсию: мужчины — 60 лет, женщины — 55 лет.

*Этнический состав:* халха-монголы (81,5%), казахи (4,3%), дэрбэты, баиты, дариганга, захчины, буряты, оолды и другие народности. Языки: монгольский, казахский (в Баян-Ульгийском аймаке), диалекты монгольского языка.

Основные религии: буддизм (ламаизм), христианство. 70—80% населения М. считают себя верующими буддистами. В 2001 в стране насчитывалось более 180 официально зарегистрированных религиозных организаций, из них 110 буддийских, 60 христианских и др.

### История

В древности на территории М. существовали племенные союзы хунну, сяньби и жужаней. Первое упоминание о монголах относится к сер. 1-го тыс. н.э. Мон-

голами назывались люди, принадлежавшие к небольшому племени, проживавшему на берегах рек Онон и Керулен. В 6—12 вв. территория М. находилась в составе Тюркского, Уйгурского, Киргизского каганатов и киданьского государства Ляо. В 9 в. в Центральной Азии образовалось государство киданей, оставивших на земле М. многочисленные памятники своей культуры. Официальное название «монголы» появилось в нач. 13 в., когда Чингисхан создал единое монгольское государство. При нём и его преемниках образовалась Монгольская феодальная империя, распавшаяся в 14 в. В кон. 17 в. М. была покорена маньчжурами. В 1911 в М. было свергнуто господство Цинской династии и провозглашено независимое монгольское государство (феодално-теократическая монархия). В 1915 статус монгольского государства был определён в тройственном российско-китайско-монгольском соглашении как широкая автономия в рамках Китая, ликвидированная в 1919 китайскими войсками. В июле 1921 в М. свершилась народная революция; страна была освобождена от китайских оккупантов и провозглашена конституционной монархией во главе с богдо-гэгэном, хотя вся полнота власти фактически сосредоточилась в руках народного правительства. 26 ноября 1924 после смерти богдо-гэгэна Великий народный хурал (ВНХ) провозгласил создание Монгольской Народной Республики (МНР). До кон. 1980-х гг. М. развивалась по социалистическому пути.

Под влиянием перестройки в СССР в кон. 1980-х — нач. 1990-х гг. в М. начался процесс обновления, приведший к мирной демократической революции 1990, в результате которой в стране произошли радикальные изменения в политической, экономической и культурной областях. М. проводит курс на демократическое обновление и вхождение страны в рыночную экономику.

21 ноября 1991 ВНХ принял решение изменить название страны, и с февраля 1992 МНР стала называться М.

### Государственное устройство и политическая система

М. — суверенное независимое демократическое правовое государство с парламентской формой правления (парламентская республика). Действует Конституция 1992.

М. делится на 21 аймак (Архангайский, Баян-Ульгийский, Баянхонгорский, Булганский, Гобиалтайский, Гоби-Сумберский, Дархан-Ульский, Восточно-гобийский, Восточный, Среднегобийский, За-

вханский, Орхонский, Увурхангайский, Южнообийский, Сухэ-Баторский, Селенгинский, Центральный, Увсанурский, Кобдоский, Хубсгульский, Хэнтийский) и Улан-Баторский административный район. Аймаки делятся на сомоны, сомоны — на баги, столица — на округа, округа — на хороны. Наиболее крупные города: Улан-Батор, Эрдэнэт, Дархан, Чойбалсан, Кобдо.

*Глава государства* — президент, избираемый на альтернативной основе на 4 года путём всеобщего прямого и тайного голосования. Президент может находиться у власти только два срока. Президент является также главнокомандующим Вооружёнными силами страны. Действующий глава государства — Н. Багабанди. Избран 18 мая 1997. Повторно избран 20 мая 2001.

*Высший орган законодательной власти* — Великий государственный хурал (ВГХ), состоящий из 76 членов, избираемых всенародно путём тайного голосования сроком на 4 года. Действующий председатель ВГХ — С. Тумур-Очир.

*Высший орган исполнительной власти* — правительство, формируемое ВГХ по предложению премьер-министра и согласованию с президентом. Кандидатуру главы кабинета министров представляет на рассмотрение ВГХ президент. Правительство подготовлено ВГХ. Действующий глава правительства — премьер-министр Н. Энхбаяр.

На местах власть осуществляют органы местного самоуправления: аймачные, городские, районные и сомонные хуралы, депутаты которых избираются населением сроком на 4 года.

*Выдающиеся государственные деятели:* Д. Сухэ-Батор (1893—1923) — основатель МНРП, руководитель монгольской народной революции 1921, Х. Чойбалсан (1895—1952) — один из основателей МНРП, премьер-министр М. с 1939, главком монгольской армии во время совместных операций советских и монгольских войск на Халхин-Голе; Ю. Цеденбал (1916—91) — государственный и партийный деятель, генеральный секретарь ЦК МНРП в 1940—54 и 1981—84; 1-й секретарь ЦК МНРП в 1958—81; председатель Совета министров МНР в 1952—74; председатель Президиума ВНХ в 1974—84.

До нач. 1990-х гг. в М. существовала однопартийная система — правящей партией являлась МНРП. В 2003 в М. зарегистрированы 17 политических партий. Самые крупные из них: МНРП (121 тыс. членов), Демократическая партия (ДП), партия «Гражданское мужество — Республиканская партия», партия «Оте-

чество — Монгольская новая социалистическая партия», имеющие своих представителей в ВГХ. Другие политические партии не играют заметной роли в общественно-политической жизни страны. Проигравшая на выборах 2000 Демократическая партия и другие оппозиционные МНРП силы налаживают координацию с тем, чтобы добиться реванша на выборах в 2004. Демократическая партия и «Гражданское мужество — Республиканская партия» подписали соглашение о создании коалиции «Демократическая сила».

*Ведущие организации деловых кругов:* Торгово-промышленная палата, Ассоциация экспортёров мяса.

*Внутриполитическая ситуация* в М. достаточно стабильная. Сформированное МНРП однопартийное правительство нацелено на проведение взвешенной и сбалансированной внутренней и внешней политики. Вместе с тем переломить сложившиеся в прошлом негативные тенденции, прежде всего в экономике и социальной сфере, пока полностью не удалось. Острой проблемой остаётся нехватка средств на социальные нужды.

Финансово-бюджетная ситуация в стране осложнилась в связи с тем, что заложенные в бюджет цены на основную экспортную продукцию — медь, козий пух, шерсть оказались ниже из-за падения мировых цен. Ситуация усугубилась в связи с природно-климатическими катаклизмами, для борьбы с которыми правительство было вынуждено использовать государственные финансовые резервы.

Правящая МНРП и оппозиционная ДП придерживаются весьма схожих по своей сути социал-демократических принципов и программ. Их соперничество не носит характер разногласий по принципиальным политическим вопросам, а сводится скорее к борьбе за доступ к государственному управлению и контролю за расходованием бюджетных средств.

Принят и вступил в действие закон о передаче земли в собственность гражданам М. — шаг, на который не решалось ни одно из предыдущих правительств (никогда ранее земля в М. не находилась в частном владении). Продолжается процесс формирования законодательной базы политического и экономического реформирования страны.

Программа приватизации, цель которой заключается в перемещении в частную собственность до 80% крупных объектов, осуществляется замедленными темпами, иностранный капитал не проявляет ожидаемого интереса к приватизируемым объектам.

После 1990 внешние связи М. заметно расширились. В 1994 ВГХ утвердил Концепцию внешней по-



литики М. Расширение связей с внешним миром для М. — страны, не имеющей выхода к морю, является одним из важнейших условий для проведения политических преобразований и рыночных реформ. Внешнеполитическая деятельность всех ветвей власти концентрировалась на изыскании дополнительных финансовых средств за рубежом. В 1990 создано движение стран-доноров во главе с Японией, оказывающих поддержку развитию экономики М. (более 30 стран и международных организаций). За это время М. выделено ок. 1 млрд долл. США (льготные кредиты, безвозмездная помощь). Состоявшееся в Улан-Баторе в 2002 очередное заседание Консультативной группы стран-доноров выразило готовность её участников продолжать поддерживать экономические реформы (в 2001–02 было выделено более 300 млн долл. США).

Парламент и правительство, ориентируясь на приоритетное взаимодействие с соседними РФ и Китаем, провозгласили проведение «многовекторной» политики, ввели в число приоритетов отношения с США, а также намерены расширить сотрудничество со странами АТР, Европы, международными финансово-экономическими организациями. США объявлены стратегическим партнёром М. М. проявляет активную заинтересованность в налаживании экономического сотрудничества в Азиатско-Тихоокеанском регионе, подключении к региональным и субрегиональным финансово-экономическим структурам, прежде всего АСЕАН, АТЭС.

М. осуществляет сотрудничество с ЕС. В 1992–2001 ЕС реализовал и продолжает реализовывать в М. более 90 конкретных проектов (на сумму 49,2 млн евро) в рамках двустороннего сотрудничества и партнёрства. ЕС является одним из крупных инвесторов М.

В ходе реформирования *Вооружённых сил* М. их численность сокращена и составляла в 2003 7000 чел. М. готова к возобновлению военно-технического сотрудничества с РФ. Предпринимаются шаги по развитию военно-технического сотрудничества с США, странами НАТО (ФРГ, Бельгия, Турция), Китаем, Южной Кореей, Японией, Малайзией.

В 2002 расходы на военные закупки, главным образом стрелкового оружия и боеприпасов к нему, составили 260 тыс. долл. США; закупки связаны с подготовкой частей к участию в действиях миротворческих сил ООН. Делается ставка на регулярное использование спецподразделений ВС М. в миротворческих силах ООН и их предварительную подготовку в стра-

нах НАТО и США. М. уже принимает участие в миротворческих операциях (Конго, Бангладеш).

М. присоединилась к Конвенции об уничтожении химического оружия и запрещении биобактериологического оружия; она является также участником Договора о нераспространении ядерного оружия.

М. имеет дипломатические отношения с РФ (установлены с СССР в 1921). 20 января 1993 подписан межгосударственный Договор о дружественных отношениях и сотрудничестве.

### Экономика

Основу экономики М. составляет *сельское хозяйство*. Приоритетное внимание уделяется животноводству. поголовье скота на 1 января 2003 составляло 23,68 млн (сокращение на 10–12% по сравнению с предыдущим годом). Это сокращение не носит угрожающих размеров, так как для полного удовлетворения потребностей в мясе поголовье скота не должно опускаться ниже 15 млн голов. Земледелие как самостоятельная отрасль народного хозяйства начало развиваться с 1959 с освоением целинных земель при технико-экономической помощи СССР.

В 2000–02 сельское хозяйство переживало заметный спад. Огромный вред хозяйству был нанесён в результате глобального изменения погодных условий, повлекших за собой стихийные бедствия. В 2001–02 сбор зерновых сократился в связи с засухой. Возможность выхода из такого положения — ведение орошаемого земледелия и восстановление построенных при содействии СССР оросительных систем.

*Промышленность*: лёгкая и пищевая, горнодобывающая и горнообрабатывающая, строительство. Бюджетообразующие предприятия — ГОК «Эрдэнэт», АК «Гоби».

В 1996–2000 производство промышленной продукции сократилось в среднем на 2,4%, а перерабатывающей промышленности — более чем на 10%.

Состояние экономики начало улучшаться с 2002. Экономический рост, несмотря на низкие цены на товары монгольского экспорта на мировом рынке, в 2002 достиг 3,9% против 1,1% в 2001.

Общий объём промышленной продукции увеличился на 4,7% в 2002 против роста на 11,9% в 2001, что связано с низкими показателями горнорудной отрасли. Снижение добычи меди в связи с падением цен на неё на мировом рынке негативно отразилось на промышленном выпуске и объёме экспорта. В итоге интенсивного развития рынка недвижимости в Улан-Баторе строительство возросло на 11,0%.

В 2002–03 стабилизировалась макроэкономика, наметился экономический подъём, заметно улучшилось положение в бюджетно-финансовой сфере, увеличиваются налоговые сборы. По итогам 2001 прирост ВВП составил 1,5%. В 2002 ВВП увеличился на 3,8%, производство перерабатывающей промышленности — на 24%. В 2002 М. произвела более 1 млрд долл. ВВП, 80% валового продукта приходится на частный сектор.

Инфляция в июне 2003 по сравнению с тем же периодом 2002 снизилась на 2%, составив 6,3% с начала года.

Благоприятные изменения в инвестиционной среде М., открытие перспективных месторождений золота, меди на юге страны способствовали увеличению прямых иностранных инвестиций. С 1991 сумма иностранных капиталовложений достигла 734 млн долл. США. Китайские инвестиции составляют 90% всего объёма инвестиций.

Монгольское правительство обеспечило все баги страны связью, аймаки подключены к сети Интернет. В каждом аймаке теперь можно пользоваться мобильным телефоном. Радиорелейные линии переводятся на цифровую систему.

Разрабатывается проект строительства «Дороги тысячелетия», рассчитанный на 12 лет, — автомобильной магистрали через всю М. от монголо-китайской границы до границы с РФ. В 2002 правительство приняло закон о создании свободной экономической зоны Алтанбулаг (на западе страны).

В М. существует более 400 туристических организаций. Старейшая из них — организация по обслуживанию иностранных туристов «Жуулчин» (1954). Успешно развиваются такие виды туризма, как групповой и индивидуальный, туры для охоты и рыбной ловли, фото-сафари, горный туризм, автомобильные и конные маршруты, туры по интересам и др. 2003 объявлен «Годом посещения М.».

Правительство придерживается политики ежегодного повышения заработной платы (на 20% в 2002), пенсий, стипендий. Правительство взяло на себя расходы по обучению одного ребёнка из многодетных семей скотоводов. В 2002 на эти цели выделено 2 млрд тугриков.

В 2002 в стране зарегистрировано 16 коммерческих банков. Крупнейший из них — Банк торговли и развития. В Сельскохозяйственный (ХААН) и некоторые другие банки начали внедрять иностранный менеджмент. Для улучшения финансового потенциала правительство М. сотрудничает со Всемирным банком и МВФ. По состоянию на июль 2003 банки

М. являются держателями ценных бумаг общей стоимостью 45 млрд тугриков (ок. 39,5 млн долл. США). По сравнению с 2002 золотовалютный запас страны повысился на 38,6% и составил 234,8 млн долл. США.

Бюджетный дефицит в 1996–2000 составлял 12,5% ВВП. В 2000 правительство добилось уменьшения дефицита бюджета до 6,6%, в 2001 — до 4,5%, в 2002 — до 5,6% ВВП.

С нач. 1990-х гг. внешний долг М. ряду стран и международных организаций составил более 900 млн долл. США. Кроме того, МВФ предоставил М. кредит в размере ок. 70 млн. К 2002 из государственного бюджета выплачено по процентам 320 млн долл. США. В 2002 внешний долг составил 88,3% ВВП. Долг М. РФ по государственным кредитам, предоставленным бывшим СССР, составляет 11,3 млрд переводных руб. Ежегодно правительство направляет на погашение долга 20–30 млрд тугр.

По данным 2002, 13,8% населения страны находится на грани бедности, 20% считаются бедными, 16,3% — очень бедными. 80% семей, занятых в животноводстве, — бедняки. Сохраняется тенденция к дифференциации имущественного и жизненного уровня жителей аймаков, городов и отдельных регионов, что является основной причиной миграционных потоков из отдалённых районов в столицу. Нередко мигранты, переехавшие с семьями в города, пополняют ряды безработных, поскольку, как правило, не имеют ни образования, ни трудовой квалификации, тогда как в городах наблюдается переизбыток предложения на рынке труда. В 2002 на биржах труда было зарегистрировано 34,5 тыс. чел. Более 50% безработных составляют женщины. Более 62% нетрудоустроенного населения — молодёжь в возрасте 16–34 лет. В 2002 уровень безработицы уменьшился на 0,6%, однако этот показатель постоянно колеблется.

Объём *внешнеторгового оборота* по итогам 2001 составил 937 млн долл. США, в т.ч. экспорт — 383 млн, импорт — 554 млн. В 2002 объём внешнеторгового оборота увеличился более чем на 25%. Экспорт вырос на 36%, импорт — на 19,5%.

РФ остаётся главным внешнеторговым партнёром М. В 2002 объём торговли между М. и РФ составил 267,6 млн долл. США, т.е. более 23% всего внешнеторгового оборота М. По сравнению с 2001 объём товарооборота вырос почти на 11%. По данным на январь 2003, в М. действуют ок. 170 хозяйственных единиц с российским капиталом.

М. уделяет особое внимание сотрудничеству с Бурятией, Республикой Алтай, Иркутской, Читинской, Кемеровской и Новосибирской областями. Приграничная торговля равна 203,2 млн долл. США.

После РФ и Китая Япония занимает третье место в списке основных партнёров М., а в деле оказания ей донорской помощи — первое. В 1992–2002 Япония предоставила М. ок. 900 млн долл. в виде безвозмездной помощи и льготных кредитов, японские инвестиции превысили 50 млн долл. США.

### Наука и культура

Число грамотных людей старше 15 лет составляет 97,5%, в т.ч. 98% мужчин и 97,5% женщин. Однако в последние годы число неграмотных растёт главным образом из-за того, что за 10 лет перехода к рыночным отношениям ок. 68 тыс. детей оказались вне школы. Если в прежние времена безграмотными были в основном сельские жители, то сейчас растёт число неграмотных горожан. В рамках программы ООН «Всеобщая грамотность», принятой по инициативе М., разрабатываются стратегические планы реализации до 2015 мер по изменению стандартов и содержания обучения детей и подростков, не владеющих грамотой.

М. готовится к переходу на 11-летнюю систему обучения в общеобразовательных школах. В 2000 в

стране было 650–660 школ, в 2002 — 700. Общее число учащихся в общеобразовательных школах в 2002 составило 526 тыс. чел.


С кон. 1990-х гг. общее число людей с высшим образованием увеличилось на 7,6%, причём лидируют по этому показателю женщины, хотя по занятости они уступают мужчинам.

На кон. 1990-х гг. в М. имелось 23 НИИ и центра и 8 государственных научно-производственных корпораций. В системе АН М. работает 9 НИИ. При премьер-министре создан Национальный совет по науке и технологиям.

М. — страна древней, богатой традициями культуры. Монголы имели собственную официальную письменность со времён Чингисхана. Старая письменность является вкладом монгольских кочевников в мировую цивилизацию. Широко известны такие литературные памятники, как «Монголын Нууц Товчоо» («Сокровенное сказание») (13 в.), «Цагаан туух» (17 в.), «Алтан товч» (18 в.) и др., а также памятники буддийской литературы. Богатые традиции имеют изобразительное искусство, музыкальная и театральная культура монголов.

Исторические и культурные памятники в М. охраняются государством. Политика государства направлена на сохранение и возрождение культурных традиций народа. Ежегодно в М. празднуется день рождения Чингисхана.





## ТАЙВАНЬ (Taiwan)

### Общие сведения

Официальное название — **Китайская Республика** (*Republic of China*) (в КНР называется — провинция Тайвань). Расположен в Восточной Азии на широте тропика Рака между Японией на севере и Филиппинами на юге. Отделён от КНР Тайваньским проливом шириной 130–220 км. Площадь ок. 36 тыс. км<sup>2</sup>, численность населения 22,41 млн чел. (нач. 2002). Государственный язык — китайский (гоюй). Столица — г. Тайбэй (2,646 млн чел.). Государственные праздники: День образования республики 1 января (с 1912); китайский Новый год (праздник Весны) — январь-февраль по китайскому сельскохозяйственному календарю; «Двойная десятка» (годовщина Учанского восстания 10 октября 1911) — 10 октября; день освобождения от японской оккупации и возврата Т. Китаю — 25 октября; день рождения Чан Кайши — 31 октября; день рождения Сунь Ятсена — 12 ноября; День Конституции — 25 декабря (с 1947). Денежная единица — новый тайваньский доллар (тайби).

**Владения** — острова Пэнхуледао (Пескадорские острова), острова Ланьюй, Люйдао, а также острова Цзиньмэнь и Мацзу у берегов провинции Фуцзянь.

Т. официально не признан в качестве независимого государства международным сообществом, но тем не менее является членом 17 международных организаций, в т.ч. ВТО и АТЭС (с 1991), АзБР и др.

### География

Омывается на востоке Тихим океаном, на юге — Южно-Китайским морем и Бассовым проливом, на



западе — Тайваньским проливом, на севере — Восточно-Китайским морем. Протяжённость острова с севера на юг — 377 км, с запада на восток — 142 км, береговая линия — 1566 км. На западе находится обширная равнина, но большую часть острова занимают горы. С севера на юг протянулась горная цепь Тайваньшань с самой высокой точкой острова — горой Юйшань (3952 м). На Т. имеется 151 река. Самые большие реки — Чжошуй (186 км), Даньшуй (159 км) и Гаопин (171 км). На острове часты землетрясения, так как он находится в стадии горообразования. Большая часть территории покрыта богатой растительностью (св. 3800 видов) и в значительной степени зависит от высоты над уровнем моря. На высоте до 2000 м растут тропические и субтропические леса, от 2000 до 3000 м — лиственные и хвойные, выше — только хвойные леса. Из представителей животного мира встречаются белка, олень, чёрный формозский медведь, дикий кабан — всего ок. 60 видов млекопитающих, а также большое количество рептилий, бабочек и насекомых. На острове есть небольшие месторождения угля, нефти, природного газа, а также золота. Климат влажный субтропический, средняя температура января +15°С, июля +28°С. Годовое количество осадков велико — 2580 мм. Летом и осенью нередко тайфуны.

### Население

Плотность населения ок. 620 чел. на 1 км<sup>2</sup>. Большинство жителей острова (84%) — тайваньцы, переселившиеся на остров из китайских провинций Гуандун и Фуцзянь; китайцы, эмигрировавшие с материка по-



сле поражения Гоминьдана в гражданской войне 1946–49, составляют 14%. Языки – китайский (гоюй на основе пекинского диалекта), фуцзяньский диалект и хакка. В 1970–80-е гг. рождаемость составляла 24‰, в 1997 – 15,1‰, в 2001 – 11,65‰. Смертность в 1997–2001 – 5,6–5,7‰. Детская смертность 7,0 чел. на 1000 новорождённых. Доля мужчин – 50,9%, женщин – 49,1%. Доля городского населения – 83%, сельского – 17% (1999). Средняя продолжительность жизни мужчин – 72,6 года, женщин 78,3 года (2000).

Св. половины верующего населения исповедуют даосизм, более трети – буддизм, многие исповедуют религию, представляющую смесь буддизма, конфуцианства и даосизма, ок. 5% – христианство (в основном протестанство и католицизм).

### История

Остров Т. заселялся с 12–13 вв. Вначале на него переселялись выходцы из Южного Китая – Гуандун, Фуцзянь, затем из Северного и Восточного Китая. В 1624 Т. захватили голландцы, которые поставили на юге острова хорошо укрепленные форты. В 1626 испанцы захватили север острова и заложили там города Данышуй и Цзилун. В 1642 во время сражения в устье реки Данышуй голландцы нанесли испанцам тяжёлое поражение, в результате чего испанцы были вынуждены покинуть остров.

Однако в 1661 и голландцы были изгнаны с острова бежавшим от маньчжур китайским военачальником Чжэн Чэнгуном и его войсками. В 1683 войска династии Цин захватили остров Т. Остатки войск Чжэн Чэнгуна потерпели поражение в битве у островов Пэнхуледао. Но, несмотря на подчинение Т. Цинской империи, на остров по-прежнему шла интенсивная миграция с материка. В 1683–1811 население Т. возросло со 100–200 тыс. чел. до более чем 2 млн чел. В 1885 он стал одной из китайских провинций. Однако с 1895 по Симоносекскому договору Т. отошёл к Японии.

Япония проиграла во 2-й мировой войне. В соответствии с Каирскими соглашениями 1943 и Ялтинскими соглашениями 1944 Т. в октябре 1945 был возвращён Китайской Республике, президентом которой был в то время генералиссимус Чан Кайши. Однако в результате гражданской войны, которая развернулась в кон. 1940-х гг. между КПК и Гоминьданом, гоминьдановская армия потерпела поражение. Руководство Гоминьдана и некоторые части её армии высадились на острове Т., куда также направились более 2 млн беженцев из Китая. В результате территория Китайской

Республики сузилась до размеров острова Т. с прилегающими к нему архипелагами, и на острове по сей день сохраняется вся атрибутика и государственная система Китайской Республики.

В 1950 был принят Декрет о чрезвычайном положении, запрещавший связи с коммунистическим Китаем. В 1950-е гг. одним из главных факторов развития Т. стали американские инвестиции. После окончания корейской войны США возобновили экономическую и военную помощь Т. и оказывали её длительное время. Несмотря на фактическую блокаду, как экономическую, так и политическую со стороны КНР, более чем за 45 лет Т. удалось добиться быстрых темпов экономического развития, провести экономические реформы, направленные на повышение жизненного уровня населения острова, и войти в число экономически развитых стран мира по большинству основных экономических показателей.

В кон. 1980-х гг., когда произошло коренное изменение международной обстановки и окончилась «холодная война», наметились небольшие подвижки в отношениях по обеим берегам Тайваньского пролива. В июле 1987 был отменён Декрет о чрезвычайном положении, запрещающий связи с КНР. В результате начало медленно развиваться торгово-экономическое сотрудничество, увеличился приток тайваньского капитала в экономику КНР, стал развиваться культурный обмен, были разрешены поездки родственников, контакты и поездки представителей прессы и различных делегаций в КНР и на Т.

### Государственное устройство и политическая система

Согласно Конституции Т. является республикой. Независимость Т. от Китая не признана международным сообществом. Вся система органов власти строится на основе принятой 25 декабря 1947 Конституции.

Т. имеет два города центрального подчинения – Тайбэй и Гаосюн, провинцию Т. с 5 городами провинциального подчинения и 16 уездами и два островных уезда провинции Фуцзянь.

*Наиболее крупные города* (млн чел.): Тайбэй, Гаосюн (1,490), Тайчжун (0,965), Тайнань (0,734), Цзилун (0,388), Синьчжу (0,368), Цзяи (0,266).

В основу государственного устройства положено пять ветвей власти – законодательная, исполнительная, судебная, экзаменационная и контрольная, каждая из которых осуществляется одной из палат (юаней) центрального правительства. Высшим предста-

вительным органом, имеющим право вносить поправки в Конституцию, является Национальное собрание. До последнего времени этот представительный орган, помимо принятия поправок к Конституции, избирал президента и вице-президента. В 1991 депутаты Национального собрания 1-го и 2-го созывов провели ряд изменений в Конституцию об избрании президента прямым всенародным голосованием, расширении полномочий Национального собрания, функций контрольных органов и переходе к многопартийности.

*Высший орган законодательной власти* — Законодательный Юань. *Высший орган исполнительной власти* — Исполнительный Юань (Кабинет министров). Глава государства — президент Чэнь Шуйбянь; вице-президент Люй Сюлянь (Анетта Лу). Глава Исполнительного Юаня — Ю Сикунь. Глава Законодательного Юаня — Ван Цзиньпин.

*Глава государства* — президент избирается прямым, равным и тайным голосованием в один тур по большинству голосов. Депутаты Законодательного Юаня избираются прямым, равным и тайным голосованием по избирательным округам и, как правило, выдвигаются различными политическими партиями и движениями. Состав Исполнительного Юаня предлагается премьером и утверждается Законодательным Юанем. Также действуют ещё три ветви власти — Контрольный Юань, который утверждается Законодательным Юанем и обеспечивает проверку работы Исполнительного Юаня, Судебный Юань, обеспечивающий контроль за работой суда и прокуратуры, и Экзаменационный Юань, отвечающий за проведение экзаменов и аттестацию государственных чиновников.

*Исполнительная и законодательная власть* местных административных единиц. Уездные начальники и мэры городов избираются прямым голосованием населения уезда (города). Депутаты в местные Законодательные собрания также избираются прямым голосованием и выдвигаются, как правило, политическими партиями и движениями. В Конституцию в 1990-е гг. были внесены поправки о возможности отзыва депутатов Законодательного Юаня и местных Законодательных собраний и о возможности проведения референдумов как на территории всего острова в целом, так и в рамках отдельных уездов. Как правило, проведение референдумов совпадает с проведением выборов в центральные или местные органы законодательной власти.

*Основные политические партии* на Т.: 1) Демократическая прогрессивная партия (ДПП), создана 28 сен-

тября 1986, общая численность — 450 тыс. чел., председатель ДПП Се Чантин; 2) Гоминьдан (ГМД), основан в 1894, в ней насчитывается 1,08 млн чел., председатель Лянь Чжань; 3) Новая партия, основана в августе 1993 частью лидеров ГМД, недовольных политикой партии, всего 68 тыс.членов, председатель партии — Се Цидя; 4) Циньминьдан, или Первая народная партия (ПНП), созданная в 2000 после раскола Гоминьдана перед президентскими выборами, председатель партии — Сун Чуюй, бывший крупный лидер Гоминьдана; 5) Союз солидарности Т. (ССТ), создан 31 июля 2001, председатель партии избирается съездом на срок 2 года, председатель партии — Хуан Чжувэнь.

*Ведущие организации деловых кругов.* Совет развития внешней торговли Китая (СЕТРА) был создан правительством и частными промышленными и деловыми кругами. Совет имеет 37 представительств, торговых центров и дизайнерских центров в 27 странах. Он собирает информацию, проводит маркетинговые исследования, обеспечивает продвижение товаров на рынках, организует семинары и консультации, проводит повышение квалификации бизнесменов. В Совет по сельскому хозяйству входят 304 местные фермерские ассоциации, 17 ассоциаций по ирригации, 522 сельскохозяйственных кооператива и 40 местных ассоциаций рыбаков.

Среди других общественных организаций многочисленные женские организации, борющиеся за права женщин, такие как Комитет по защите женщин от сексуального насилия, Комитет по правам женщин, Комитет по предотвращению насилия в семье; молодёжная организация Группа китайской молодёжи по спасению государства, занимающаяся работой со школьной и студенческой молодёжью, и другие организации, работающие с определёнными социальными группами.

Во внутренней политике в кон. 1990-х гг. происходил переход власти из рук Гоминьдана к оппозиционной ДПП, которую возглавил бывший мэр Тайбэя Чэнь Шуйбянь, ставший президентом на выборах 2000. На выборах в Законодательный Юань в 2001 победу одержала ДПП, хотя она ещё и не стала партией большинства. Однако на местных выборах ДПП потеряла свои прежние позиции в результате создания блока ГМД, ЦМД и Новой партии против ДПП. На выборах глав администраций городов уездного подчинения в январе 2002 Гоминьдан получил 225 из 319 административных постов на низовом уровне (71%) и 424 места из 897 на выборах представительных органов на местном уровне.

Поскольку правительство КНР рассматривает Т. как часть своей территории и одну из своих провинций, перспектива применения военной силы со стороны Китая является главным фактором, определяющим *внешнюю политику* Т. В 1990-е гг. Тайбэй предлагал и предлагает Пекину модель разделённой страны наподобие Германии до 1990 или Кореи. Тайбэй предлагает вариант мирного решения тайваньского вопроса при условии признания обеими сторонами «разделённого Китая» и ведения переговоров на равных. Он выступает за дальнейшие переговоры на уровне двух неправительственных организаций СЕФ и АРАТС. В настоящее время Т. пытается заручиться поддержкой других стран для вступления в ООН и другие международные организации. Т. поддерживает дипломатические отношения с 28 странами мира, имеет 95 представительств в столицах и крупных городах 62 стран мира. 45 стран, не имеющих дипломатических отношений с Т., создали свои представительства или визовые службы на Т.

В 2001 в *Вооружённых силах* насчитывалось личного состава 380 тыс. чел., в т.ч. 200 тыс. чел. — Сухопутные войска, 10 тыс. чел. — военная полиция, 50 тыс. чел. — ВВС, 120 тыс. чел. — ВМС. За несколько лет произошло сокращение личного состава на 70 тыс. чел. и снятие с вооружения наиболее устаревших образцов техники. В 1992—2002 объём военного бюджета уменьшился с 27,7 млрд до 16,5 млрд долл. США. По Закону о воинской обязанности на Т. все мужское население должно пройти военную службу в возрасте от 18 до 40 лет. Всего зарегистрировано 3 млн резервистов (или 15% населения). Все они проходят военные сборы, и в случае войны могут быть призваны в армию.

Власти Т. имеют представительство в РФ в рамках Московско-Тайбэйской комиссии по экономическому и культурному сотрудничеству (установлено Указом об отношениях РФ с Т. 15 сентября 1992 и открыто в июле 1993).

### Экономика

Несмотря на ограниченные запасы полезных ископаемых, экономика Т. до 2000 развивалась быстрыми темпами — 6—7% годовых. Однако в 2001 в экономике начался спад. В 2002 объём ВВП составил 9989,0 млрд тайв. долл. (288,9 млрд долл. США), а на душу населения — 446 094 тайв. долл. (или 12 900 долл. США). Общая численность занятого населения 9,45 млн чел. При этом насчитывается 515 тыс. безработных, и безработица составляет 5,2%. В течение 1990-х гг. инфляция 3—4% в год, в 2000—01 — 4,1%.

Основной составной частью ВВП является сфера услуг — 67,2%. Промышленность даёт 30,9% ВВП, из которых 25,3% приходится на обрабатывающую промышленность. Большая часть населения занята в обрабатывающей промышленности — 27,6%, в торговле, питании и сфере услуг — 43,5% занятого населения.

Наиболее развитые *отрасли промышленности* — электронная, текстильная, химическая, пищевая, судостроение, нефтяная. Особенно быстро развивается промышленность по производству информационных технологий — производство компьютеров, программного обеспечения и комплектующих для них. По производству высокотехнологичной продукции Т. занимает 4-е место в мире, отставая только от США, Японии и КНР. В 2002 было выпущено 14,92 млн компьютеров, по всем позициям — от ноутбуков и сканеров до мониторов — доля Т. в мировом производстве этой продукции составляет 30—70%. Быстро развивается и автомобильная промышленность. В 2002 на Т. было выпущено 330 тыс. легковых автомобилей.

В *сельском хозяйстве* (1,9% ВВП) основные культуры — рис, пшеница, сахарный тростник, чай, фрукты, развито животноводство и рыболовство. В 2000 было собрано 1,54 млн т риса, 1,27 млн т пшеницы, 178 тыс т кукурузы, 20 тыс т чая, 2,89 млн т сахарного тростника, 12 тыс. т табака, произведено 256,4 тыс. т аквапродуктов, 1,16 млн т свинины.

Т. — важный транспортный узел в Восточной Азии. Общая протяжённость железных дорог — 4600 км, автомобильных дорог — 20 041 км. В 2001 по железным дорогам было перевезено 19,3 млн т грузов, а по автомобильным — 301,0 млн т, перевезено пассажиров по железным дорогам — 476 млн чел., по автомобильным — 1091 млн чел. Крупные международные аэропорты — аэропорт им.Чан Кайши в пригороде Тайбэя и в Гаосюне. В 2001 в аэропортах Т. действовало 39 международных и 6 местных авиакомпаний. Самые крупные морские порты на Т. — Гаосюн и Цзилун. Кроме этого, имеется ещё 4 морских порта — Суао, Тайчжун, Хуалянь и Аньпин. Общий объём обрабатываемых грузов составил 181,7 млн т (2000). Он обслуживает 32,6 млн пассажиров и 2,2 млн грузов в год (2001). На Т. хорошо развиты все средства связи. Имеется 12,84 млн абонентов постоянных телефонов, 21,63 млн абонентов мобильных телефонов, 6,23 млн пользователей сети Интернет.

Большая часть торгового оборота связана с внешней торговлей. Тем не менее внутренняя торговля также имеет большое значение для экономики острова. В 2000 насчитывалось св. 1 млн торговых органи-

заций — от крупных оптовых фирм до мелких семейных лавок, включая предприятия питания и сферу услуг, у которых общий объём товарооборота составил 25 843,6 млрд тайв. долл.

*Туризм* не играет существенной роли в экономике Т. Всего в течение года на территорию острова совершается 2,624 млн чел.-визитов. Большую часть туристов представляют гости из Азии — 75,63%, затем из Северной и Южной Америки — 15,6%.

Основным направлением экономической и социальной политики Т. в нач. 21 в. является программа создания «Зелёного силиконового острова». Президент Чэнь Шуйбянь во время своей инаугурации предложил для Т. эту программу, суть которой состоит в сохранении баланса между развитием экономики и охраной окружающей среды. Исполнительный Юань принял программу «Зелёного силиконового острова», которая состоит из трёх частей: 1) развитие «экономики знаний»; 2) устойчивое сохранение окружающей среды; 3) справедливое общество. Эта программа стала основой экономической политики на ближайшие 10 лет.

На Т. имеются Центральный банк Китая, который осуществляет кредитно-денежную политику в масштабах острова, и много различных коммерческих банков, обслуживающих потребности в кредитах отраслей, предприятий и регионов. В 2001 наличная денежная масса в обращении составляла 4429,1 млрд тайв. долл., долговые обязательства — 21 939,2 млрд, резервный фонд — 1583,4 млрд, депозитов — 19 308,7 млрд, займов и инвестиций — 16 310,8 млрд тайв. долл. Центральное правительство и местные власти выпустили облигаций на общую сумму 457 млрд тайв. долл. На Т. также имеется фондовая биржа, на которой в 2001 были зарегистрированы 584 компании, её оборот составил 18 355 млрд тайв. долл. при резком падении по сравнению с 2000 как объёма торгов почти вдвое, так и индекса «Тайэкс» более чем в 1,5 раза.

На протяжении последних лет после азиатского финансового кризиса наблюдался то незначительный профицит, то незначительный дефицит правительственного бюджета, однако в 2000 (млрд тайв. долл.): доходы составили 2784,9, расходы 3140,9, дефицит 356,0. Большая часть доходов бюджета собирается за счёт налогов на различные сделки — 70,0%. В расходной части бюджета преобладают операционные расходы — 83,2%, где большая часть расходов идёт на социальное страхование, образование, здравоохранение, экономическое развитие, оборону и управленческие расходы.

В 2002 средняя заработная плата в промышленности составляла 1145 долл. США в месяц, а в сфере услуг — 1308 долл. США. На каждые 100 семей приходилось 99,45 цветных телевизора, 79,46 кондиционера, 95,36 стиральных машины, 98,04 телефона, 55,58 автомобиля и 46,49 компьютера. Пользовалось системой медицинского страхования 21,9 млн чел. (практически все жители острова), системой страхования на образование — 630 тыс. чел., трудового страхования — 7,92 млн чел., крестьянского страхования — 1,78 млн чел.

В 2002 объём *внешней торговли* (млрд долл. США) — 243,2 (резко снизился по сравнению с 2000 — 288 млрд долл. США), экспорт — 130,6, импорт — 112,6. Основные партнёры по импорту: Япония (24,1%), США (17,0%) Малайзия, Германия, Филиппины и Австралия. Основные партнёры по экспорту: США (22,4%), Гонконг (21,9%), Япония (10,4%). Общий объём инвестиций на Т. составил 7,6 млрд долл. США, которые поступили с Виргинских и Каймановых островов в Центральной Америке, из США, Сингапура, Японии и Великобритании. Общий объём инвестиций из Т. составил 5,08 млрд долл. США, из которых их большая часть поступила на Виргинские и Каймановы острова, в США, другие страны Америки, Японию и Сингапур (2000).


#### Наука и культура

На Т. насчитывается 2600 начальных школ (6 классов) с 1,925 млн учеников и 101,5 тыс. учителей, 709 средних школ 1-й ступени (9 классов) с 929,5 тыс. учеников и 49,3 тыс. учителей, 277 полных средних школ (12 классов) с 356,6 тыс. учеников и 30,4 тыс. учителей, 150 вузов с 1,092 млн студентов в них. Основные университетские центры — Тайбэй, где находятся такие университеты, как Тайда, Чжэнчжи, Вэньхуа и педагогический, и Гаосюн — Университет Сунь Ятсена. Быстрыми темпами развивается наука на Т. как по линии Академии наук, так и в университетских центрах.

На Т. имеются три новостных агентства — Центральное агентство новостей (основано в 1924 в Кантоне), Агентство новостей для зарубежных китайцев (основано в 1946 при Министерстве обороны) и Служба китайских экономических новостей (основана в 1974). Также имеются 142 радиостанции, 60 местных и 16 иностранных телевизионных компаний, издаются газеты и журналы.







## ЯПОНИЯ (Нихонкоку, Japan)

### Общие сведения

Официальное название — **Япония**. Расположена у восточной окраины азиатского континента. Площадь 377 668 км<sup>2</sup>, численность населения 127 млн чел. (2002). Государственный язык — японский. Столица — г. Токио (8,1 млн чел., 2002). В Я. 13 государственных праздников; самые важные из них — День Конституции 3 мая (с 1947), День рождения императора 23 декабря (с 1989), День основания государства 11 февраля (с 1966). Денежная единица — иена.

Член ООН (с 1956), ОЭСР (с 1964), МВФ (с 1952), ГАТТ / ВТО (с 1955), АТЭС (с 1989), «большой семёрки» и др.

### География

Расположена у восточной окраины Азии. Самая северная точка — мыс Соя — находится на 45°33′ северной широты (остров Хоккайдо), самая южная точка — острова Минамино (группа Волкано) — на 24°14′ северной широты. Самая западная точка страны — остров Ёнакунэ — располагается на 122°56′ восточной долготы, самая восточная точка — остров Маркус — на 154°01′ восточной долготы.

С севера Я. омывается Охотским морем (площадь — 1590 тыс. км<sup>2</sup>), её восточное и юго-восточное побережья — водами Тихого океана, а западное побережье — Японским (площадь 1008 тыс. км<sup>2</sup>, максимальная глубина 3712 м, средняя — 1350 м) и Восточно-Китайским (площадь 1240 тыс. км<sup>2</sup>, максимальная глубина 2719 м) морями. В окружении ост-



ровов Хонсю, Сикоку и Кюсю находится Внутреннее Японское море, включающее малые моря Харима, Бинго, Хиути, Иё и Суо и усеянное более чем 1000 островков (средняя глубина 44 м.).

Крупнейшее морское течение у берегов Я. — Куро-сио. Это тёплое течение зарождается у Филиппин и направляется на север к Восточно-Китайскому морю. Миновав острова Рюкю, оно распадается на два рукава. Главный из них держит курс вдоль тихоокеанского побережья Я., сворачивает на восток у северо-восточного побережья острова Хонсю и сливается с холодным течением Ойясио, следующим в южном направлении. Малый рукав (течение Цусима) омывает западное побережье острова Кюсю и впадает в Японское море через Цусимский пролив.

*Протяжённость береговой линии* 29,8 тыс. км. Изрезанность побережья не имеет равных в мире. Здесь огромное количество бухт и заливов самых различных размеров. Наиболее значительные из них: на острове Хонсю — Токийский залив между полуостровами Миура и Босо (на его побережье, отвоёванном у моря, находятся многочисленные промышленные предприятия и порты), Сагами между полуостровами Миура и Идзу (зона жилых массивов и курортов), Суруга между мысом Омаэдзаки и мысом Иродзаки (район интенсивного рыболовства), Исэ между полуостровами Ацуми и Сима (на его побережье находятся промышленные и рыболовные порты, а также национальный парк Исэ-Сима и парк Микава местного значения), Осацкий, ограниченный Осацкой равниной, горами Идзуми и островом Авадзисима (здесь

находятся порты Осака и Кобэ, образующие центр промышленного региона Хансин); на острове Хоккайдо — Утиура на восточном побережье полуострова Осима (зона промысла каракатицы и морского гребешка); на острове Сикоку — Тоса между мысом Муротодзаки и мысом Асидзуримисаки (на его побережье находятся крупные рыболовные порты Мурото, Коти, Сусаки и Симидзу); на острове Кюсю — Симабара у одноименного полуострова, где сходятся границы префектур Нагасаки, Сага, Фукуока и Кумамото (район промысла устриц и морских водорослей), Яцусиро между островами Амакуса и юго-западным побережьем префектуры Кумамото (район добычи морских водорослей и рыболовства), Кагосимский между полуостровами Сацума и Осуми (важный район судоходства и хранения нефтяных запасов), Сибуси между мысами Томисаки и Хидзаки (район крупных рыбных резервов).

Общее число островов, на которых расположена Я., приближается к 4 тыс. Главные острова Японского архипелага: Хонсю, Хоккайдо, Кюсю и Сикоку. К нему относятся также острова Рюкю, Бонин и Волкано.

Морские границы отделяют Я. от Китая, Республики Корея, КНДР и России.

3/4 площади страны покрыты горами. Высокие и крутые горные цепи с высотами 1500–3000 м тянутся вдоль тихоокеанского побережья юго-западной Я., в них врезаются V-образные долины. Горные районы Акаиси, Кию, Сикоку и Кюсю — типичные представители этой разновидности рельефа. С другой стороны, юго-западная часть Я., примыкающая к Японскому морю, характеризуется наличием групп плато и горных районов с относительно малыми (от 500 до 1500 м) высотами. Это — горные районы Хида, Тамба, Тюгоку, Цукуси, плоскогорье Киби. Высочайшая вершина Я. — гора Фудзияма (3776 м). За 3 тыс. м вздымаются горы Сиранэ (3192 м), Ходака (3190 м), Аино (3189 м), Ярига (3180 м). Я. — район активной вулканической деятельности. Из 150 имеющихся в стране вулканов 15 действуют.

На равнины приходится примерно 20% площади Я. Самая большая из них — Канто (17 тыс. км<sup>2</sup>) в центральной части острова Хонсю. На этом же острове расположены равнины Сэндай (1500 км<sup>2</sup>), Ноби (1800 км<sup>2</sup>), Кинай (1200 км<sup>2</sup>) и Этиго (2000 км<sup>2</sup>). Обширные равнины расположены и на острове Хоккайдо: Токати (3600 км<sup>2</sup>) и Исикари (4000 км<sup>2</sup>). На острове Кюсю крупнейшей является равнина Цукуси (1200 км<sup>2</sup>).

*Запасы полезных ископаемых* в стране крайне ограничены, имеют низкое качество и труднодоступны. Раз-

веданные запасы (млн т): нефть — 7,6, природный газ (включая попутный, млрд т) — 20, каменный уголь — 8479, бурый уголь — 175, железная руда — 200, уран (в пересчёте на металл) — 0,008, хромовая руда — 200, марганцевая руда — 5, вольфрам — 0,01, барит — 3. Я. импортирует 99,7% нефти, 91,4% угля, 100% бокситов, 99,8% железной руды, 98,4% меди, 90,0% свинца, 100% хлопка-сырца, шерсти и каучука.

*Почвенная структура* территории состоит из трёх зон. На острове Хоккайдо, в северной и западной частях острова Хонсю преобладают слабоподзолистые и торфянистые почвы (первая зона). Восточная половина острова Хонсю — район бурых лесных почв (вторая зона). Юго-западный «угол» острова Хонсю и острова Кюсю и Сикоку заняты краснозёмами (третья зона).

*Климат* Я. характерен для страны, находящейся в умеренной зоне (четыре времени года чётко отделены друг от друга, причём весной и осенью наблюдаются периоды обильного выпадения осадков). Тем не менее климат тех или иных частей страны различен. Для острова Хоккайдо типичен умеренный океанический климат с холодным летом, для севера острова Хонсю — умеренный океанический климат с тёплым летом, для остальных районов острова Хонсю и островов Кюсю и Сикоку — влажный субтропический климат и для островов Рюкю — тропический климат.

*Японские реки* в преобладающем большинстве своём коротки и бурны. В число крупнейших включены 24, и только две из них имеют длину, превышающую 300 км. Это — Синано (367 км) и Тонэ (322 км), протекающие в центре острова Хонсю, Ёсино (194 км) на острове Сикоку, Тикуго и Кума в западной и Гокасэ, Мими и Оёдо — в восточной половине острова Кюсю (протяжённость каждой из них не более 150 км).

Ряд горных озёр, идущий наискосок с северо-востока на юго-запад острова Хонсю, включает Товада (площадь 60 км<sup>2</sup>), Тадзава (26 км<sup>2</sup>), Инавасиро (104 км<sup>2</sup>), Тюдзэндзи (11 км<sup>2</sup>), Сува (12 км<sup>2</sup>) и Бива (672 км<sup>2</sup>). К такому же типу озёр принадлежат Икэда (14 км<sup>2</sup>) на юго-востоке острова Кюсю и Сикоку (77 км<sup>2</sup>), Толя (69,4 км<sup>2</sup>), Куттара (5 км<sup>2</sup>) и Масю (19,6 км<sup>2</sup>) на острове Хоккайдо, образовавшиеся в кратерах потухших вулканов. Озёра лагунного типа расположены главным образом на тихоокеанском побережье острова Хонсю. Это Касумигаура (168 км<sup>2</sup>), Китаура (36 км<sup>2</sup>), Имбанума (21,3 км<sup>2</sup>) и др. Крупнейшими озёрами аналогичного типа на острове Хоккайдо являются Абасири (34 км<sup>2</sup>) и Сарома (152 км<sup>2</sup>).

Благодаря тому что Я. находится как в холодной, так и в умеренной и субтропической зонах и выделяет-

ся обильными водными ресурсами, её флора богата и разнообразна (более 700 видов древесно-кустарниковых и 3000 видов травянистых растений). 67% площади страны занимают леса, состав которых меняется по мере продвижения из одной зоны в другую. Хоккайдские леса на севере острова состоят в основном из елей и пихт с бамбуковым подлеском. На юге Хоккайдо и севере Хонсю им на смену приходят леса, в которых начинают господствовать листопадные широколиственные деревья (клён, дуб, бук), а также сосны, кипарисы, криптомерии. Для юга острова Хонсю и севера островов Кюсю и Сикоку характерны почти вечнозелёные широколиственные леса с преобладанием дуба зубчатого, магнолии, сосны, карликовых каштанов. Юг острова Кюсю и островов Рюкю — край вечнозелёных дубов, камфорных деревьев, камелий, восковых и лаковых деревьев, бамбука, саговых пальм. На крайнем юге можно встретить и мангровые заросли.

**Животный мир** Я. обилён и разнообразен. Островная изоляция наложила на него известные особенности (в частности, наличие многих разновидностей и реликтовых особей, не встречающихся в окрестных регионах). Всего японская фауна включает 270 видов млекопитающих, 800 видов пернатых и 110 видов пресмыкающихся. Млекопитающие представлены главным образом местными, более мелкими по сравнению с континентальными формами (волк, медведь, олень, антилопа, кабан, лисица, барсук, куница, хорёк, белка). Острова Рюкю выделяются тропической фауной (макаки, гиббоны, летучие мыши). На островах Японского архипелага зимуют многие перелётные птицы (журавли, цапли, гуси, аисты). Чайки, утиные, чистиковые эндемичны. В водах Я. встречается более 600 видов рыб (тунец, сардина, кета, горбуша, окунь, сайра, угорь — самые распространённые) и 1200 видов моллюсков (осьминоги, жемчужницы, устрицы и др.). В пресноводных водоёмах обитают караси, карпы, форели.

### Население

За последние 10–20 лет численность населения Я. изменяется крайне незначительно: в 1980 117,1 млн чел., в 1990 123,6 (прирост на 5,6%), в 2002 127,0 млн чел. (прирост на 1,0%). Главная причина такой вялой динамики — падение рождаемости (1975 — 17,1‰, 1985 — 11,9‰ и 2002 — 9,4‰). При этом детская смертность с 10,0 чел. на 1000 новорождённых в 1975 снизилась до 5,5 в 1985 и 3,4 в 2002. Средняя продолжительность жизни населения наивысшая в мире: 77,1 года у мужчин и 83,99 года у женщин (2002).

Соотношение мужчин и женщин близко к единице: в 2002 число мужчин равнялось 61,9 млн чел., а женщин — 64,9 млн чел. Доля городского населения приближается к 80%. Возраст выхода на пенсию — 65 лет. По состоянию на 2002, среди лиц старше 15 лет 91,7% окончили различные учебные заведения, при этом 24,3% общего числа окончили начальные и средние школы первой ступени, 45,7% имели за плечами средние школы второй ступени, 11,9% — профессиональные школы и колледжи, 14,6% — университеты и аспирантуры.

Население Я. отличается исключительной национальной гомогенностью. Менее 1% в его составе приходится на неапонцев. Наиболее крупную группу национальных меньшинств образуют корейцы (примерно 700 тыс. чел.). Официальным государственным языком является японский, и на нём говорят и этнические меньшинства.

Религиозная жизнь в Я. богата и разнообразна. Она отличается многовековым взаимодействием различных религиозных традиций. Основные течения в духовной сфере — синтоизм (местная религия, процесс формирования которой уходит в глубокую древность, хотя термин «синто» впервые упомянут в исторической хронике «Нихон сёки» (720)), индийский буддизм, официально «ввезённый» в Я. корейской королевской делегацией в 552, и христианство, появившееся в стране в сер. 16 в. С нач. 19 в. в Я. на базе народных верований и обрядов возникают и распространяются т. н. новые религии. Наряду с этим широкое хождение имеют суеверия и предрассудки.

В Я. зарегистрированы 231 019 религиозных организаций и учреждений, в число которых входят храмы, церкви, секты. Преобладающая часть из них (90 784) — синтоистские, несколько меньше (88 794) — буддийских, христианских (преимущественно католических) почти в 10 раз меньше (9275). Число священнослужителей в синтоистских организациях достигает 80 тыс. чел., в буддийских — 311 тыс. чел., в христианских — 28 тыс. чел. (в т.ч. 3,4 тыс. священнослужителей и миссионеров — иностранцы). Согласно данным официальной статистики, число приверженцев синтоизма составит 106,2 млн чел., буддизма — 95,8 млн, христианства — 1,8 млн чел. Превышение числа верующих в Я. чуть ли не вдвое общей численности населения объясняется приверженностью многих сразу к нескольким религиям или верованиям. Мирное сосуществование их представляет собой уникальную особенность страны на современном этапе её развития. Традиционным японским религиям свойст-

венны следующие черты: толерантность, проповедь теснейших отношений между человеком и богами, священность природы, культ семьи и предков, очищение как основной принцип религиозной жизни, праздники как важная часть религиозных обрядов, сплетённость религиозных ритуалов с повседневной жизнью. Вплоть до окончания 2-й мировой войны основные религии (синтоизм и буддизм) находились в тесных отношениях с государством.

### История

Японские острова заселены по меньшей мере на протяжении 30 тыс. лет. На базе археологических раскопок доисторическую фазу развития страны принято делить на четыре периода: палеолитический докерамический (примерно до 10 000 лет до н.э.); период Дзёмон, характеризующийся появлением керамики (примерно 10 000 лет до н.э. — примерно 300 лет до н.э.); период Яёи, в рамках которого широко распространились металлические изделия и стабильное сельское хозяйство (примерно 300 лет до н.э. — примерно 300 лет н.э.); период Кофун, отмеченный огромными погребальными курганами и началом политической централизации (4–6 вв. н.э.).

В 6–7 вв. старое клановое общество начало претерпевать серьёзную реструктуризацию в направлении централизованной имперской администрации по китайскому образцу. Период Асука (593 – 710), когда во дворце Тоёура утвердился двор императрицы Суйко, ознаменовал собой переход к письменной истории Я. При ней в качестве регента служил принц Сётоку, который в своей Конституции, состоявшей из 17 статей, предусмотрел укрепление власти и повышение престижа императорской династии и направил страну на путь создания единого государства. Императорский двор поддерживал буддизм, строил храмы, дворцы и города по корейским, а позднее — по китайским моделям, ввёл в обращение китайские иероглифы и заложил основы государственной структуры рицурё, воспроизводившей китайские порядки. Эти инновации получили дальнейшее развитие в результате реформ Тайка, в ходе которых была введена государственно-феодалная надельная система (население стало держателем государственных надделов, а крестьяне начали регулярно платить налоги).

В 710 столицу страны перенесли в Нара. Тем самым было положено начало Нарскому периоду, который явился свидетелем всестороннего культурного и технологического влияния Китая на Я. Политическая власть широко использовала буддизм и конфуци-

анство для усиления своих позиций, но к кон. 8 в. централизованная имперская администрация и система государственных надделов начала обнаруживать признаки сильной напряжённости. Соперничество аристократов и клериков в Нара подрывало стабильность политического курса. Стремясь предоставить администрации возможность «нового старта», император Камму в 784 попытался возродить былую мощь системы рицурё и перенёс столицу в Киото.

Начавшийся таким образом период Хэйан (784–1185) был эпохой полной ассимиляции китайской культуры и расцвета эlegantных придворных обычаев. В политическом отношении, однако, двор подпал под господство семейства Фудзивара, не смог воспрепятствовать распространению частных вотчин (сёэн) и сохранять контроль над провинциальными властями. Отсутствие централизованной военной системы привело к росту могущества банд воинов сначала на местах, а затем и в столице, когда семейство Тайра в сер. 12 в. захватило там власть.

Свержение Тайра (1185) воинами под руководством Минамото-но Ёритомо, которому был присвоен титул сёгуна и который учредил военное правительство в городке Камакура, явилось отправной точкой Камакурского периода (1185–1333). Четыре века господства воинов, охватившие как Камакурский, так и следующий период — Муромати (1333–1568), считаются в Я. феодальной эрой. Влияние императорского двора неудержимо ослабевало. К сёгунату перешёл контроль над юридической системой, престолонаследием, обороной страны. Возглавляемый поначалу самим Ёритомо и его сыновьями, а затем сёгунами — детьми с регентами из рода Ходзё Камакурский сёгунат был первым в серии военных режимов, доминировавших в Я. до сер. 19 в.

Этот сёгунат был свергнут коалицией во главе с императором Годайго, пытавшимся восстановить прямое императорское правление, но в 1336 его самого отстранили от власти, причём сделал это Асикага Такаудзи, который ранее помогал императору. Используя соперничавшего с Годайго императора как марионетку, Такаудзи учредил новый сёгунат в Муромати (район Киото). Десятилетия гражданской войны между двумя императорскими дворами завершились победой Асикага Ёсимицу, которому удалось подчинить себе провинциальных воинов, поддержавших его сёгунат. Впоследствии, однако, феодалы организовали серию междоусобиц, в итоге которых страна погрузилась в эпоху «воюющих государств» (1467–1568), когда местные князьки (даймё) игнорировали



и сёгунат, и императорский двор и сражались друг с другом за власть на местах.

С сер. 16 в. постепенно оформилось движение за воссоединение страны в единое целое, решающую роль в котором сыграли три выдающиеся фигуры: Ода Нобунага, Тоётоми Хидэёси и Токугава Иэясу. Короткий, но богатый событиями период деятельности Нобунага и Хидэёси, в пределах которого они установили военный контроль над страной и приступили к реформированию феодальных институтов, именуется периодом Адзути — Момояма (1568—1600). Это было время величия и открытости внешнему миру. Хидэёси умиротворил провинцию, конфисковав мечи и отделив самураев от крестьян. Он мечтал о покорении Кореи и установлении долговременной династии, но вторжение на Корейский полуостров закончилось провалом. Смерть Хидэёси в 1598 оставила его наследника практически уязвимым перед лицом враждебных даймё, один из которых — Токугава Иэясу — одержал убедительную победу над сторонниками Хидэёси в битве при Сэкигахара (1600), принял титул сёгуна и учредил могущественный сёгунат, перенеся столицу в Эдо (ныне Токио).

Победа позволила Токугава реорганизовать политическую карту Я. Он установил строго сбалансированную структуру (бакухан), при которой сёгунат непосредственно контролировал Эдо и центр страны, а даймё, классифицированные в зависимости от их верности Токугава, правили примерно в 250 владениях. Токугава и его потомки сумели сохранять сильную централизованную феодальную власть посредством введения статусных различий между самураями, купцами, ремесленниками и крестьянами, эксплуатации системы заложников, при которой даймё должны были проводить при дворе каждый второй год, искоренения христианства, контроля за контактами с внешним миром, особенно с Западом, и формулирования регламентаций для самураев, аристократов и даже храмов. В бакухан господствовали самураи, и структура эта во многом зависела от налогов, собиравшихся с крестьян. Вместе с тем сёгунат предоставлял достаточную свободу в развитии торговли купцам и призамковым городам, а также способствовал расцвету урбанистической культуры.

Токугавская система при всей своей деспотичности дала Я. более 200 лет мира и относительной изоляции от остальных стран. Оба достижения оказались в сер. 19 в. под угрозой, когда США, Великобритания и Россия начали требовать открытия торговли с Я. Неспособность сёгуна «изгнать варваров», заключение

неравноправных договоров, допуск иностранных кораблей в японские порты явились началом цепочки событий, которые побудили могущественные кланы Сацума, Тёсю и Тоса использовать императорский двор для того, чтобы бросить вызов токугавскому владычеству. Сёгунат свергли в 1868.

Молодые самураи, осуществившие реставрацию Мэйдзи (называвшийся так период длился до 1912), т.е. императорской власти, пеклись о сохранении суверенитета своей страны, оживлении её экономики, укреплении её военного потенциала. Их лозунг «Богатая страна, сильная армия» означал перестройку большинства социальных, политических, экономических и военных институтов на западный манер. Большие усилия на этом поприще приложили такие деятели, как М.Мацуката, Х.Ито, К.Сайондзи, И.Ояма, Т.Окубо, Т.Ивакура, К.Иноуэ и др. и сам император Муцухито. В 1889 Я. приняла Конституцию, открывшую дорогу к парламентскому управлению. Наряду с этим новое руководство страны сочло возможным обратиться к типичным для ведущих государств того времени методам внешней экспансии. В 1895 Я. победила в войне с Китаем, в 1905 разгромила российские армии в Маньчжурии, в 1910 аннексировала Корею и превратилась в главную империалистическую державу в Восточной Азии. Её участие в 1-й мировой войне было фактически номинальным, но принесло под контроль империи германские концессии в Китае и принадлежавшие Германии острова в Тихом океане.

Период правления императора Тайсё (1912—26) японские историки называют «эрой больших возможностей». С одной стороны, в эти годы обозначились тенденции, которые в конечном счёте облегчили демократизацию Я. после 2-й мировой войны (партийные правительства, всеобщее избирательное право для мужчин, достигших 25-летнего возраста, законы о бирже труда, минимальной заработной плате, арбитраже арендных конфликтов и т.д.). С другой стороны, тогда же появились ростки радикального национализма, экспансионизма и антилиберализма, которые расцвели пышным цветом в 1930-е гг. и 1-ю пол. 1940-х гг. (закон о поддержании общественного спокойствия, нацеленный на контроль над распространением «опасных мыслей» и использованный для подавления студенческого радикализма и массовых арестов коммунистов и прочих «подрывных элементов», расширение полномочий тайной полиции, организация ультрапатриотического общества «Кокухонся» и т.д.).

Какое-то время сторонникам демократизации режима удавалось удерживать свои позиции, и следую-

щая эпоха Сёва (1926–89) началась на оптимистической ноте. Вскоре, однако, ультранационалистические силы, первую скрипку в составе которых играли военные, взяли верх и, используя тяжёлое экономическое положение страны (кризисы 1927 и 1929), перешли от разгула политических притеснений на внутреннем фронте к агрессии в Маньчжурии, в других районах Китая и в конце концов развязали войну против США и союзных держав в Азии и на Тихом океане.

Поражение Я. в этой войне (1945), завершившейся атомными бомбардировками Хиросимы и Нагасаки, имело своим результатом потерю всех колоний, оккупацию страны союзными, прежде всего американскими, войсками, полную демилитаризацию, ликвидацию старых индустриальных комплексов (дзайбацу), отказ императора от статуса божества, новую Конституцию, новую образовательную систему, революционную аграрную реформу, легализацию левых партий и профсоюзов.

После болезненного периода послевоенного восстановления японская экономика продемонстрировала в 1960–70-х гг. весьма высокие темпы прироста ВВП, обеспечившие стране небывалое процветание. Оно опиралось на Японо-американский договор о гарантии безопасности, который был заключён одновременно с подписанием Сан-Францисского мирного договора, восстановившего суверенитет Я. (1951), постоянный акцент на расширение масштабов хозяйства, разработку политики, отвечавшей интересам бизнеса, придание особого значения образованию, умеренность, бережливость, энергию и концентрированные усилия японского народа. Существенный вклад в достижение Я. её послевоенных успехов внесли такие политические деятели, как С.Ёсида, И.Хатояма, Х.Икэда, Т.Фукуда, Я.Накасонэ и др.

Отличительная черта японской истории последних лет — усилия народа, направленные на преодоление долговременной тенденции к отчуждению от других народов, к подчёркиванию своей уникальности и неповторимости. Японцы стараются интернационализировать своё общество, включить его во всестороннее сотрудничество со всё более взаимозависимым миром.

#### Государственное устройство и политическая система

Я. — демократическое унитарное правовое государство с парламентарной монархией как формой правления. Действует Конституция 1947. Территория Я. разбита на 47 префектур, относимых к четырём типам: то (Токио), фу (Осака, Киото), до (Хоккайдо) и

кэн (43 остальные префектуры). Остров Хоккайдо целиком включён в одноименную префектуру. На острове Хонсю расположены префектуры: Айти, Акита, Аомори, Вакаяма, Гифу, Гумма, Ибараки, Иватэ, Исикава, Канагава, Киото, Миэ, Мияги, Нагано, Нара, Ниигата, Окаяма, Осака, Сайтама, Сига, Сидзуока, Симанэ, Тиба, Токио, Тотиги, Тоттори, Тояма, Фукуи, Фукусима, Хёго, Хиросима, Ямагата, Ямагути и Яманаси. Префектуры острова Сикоку — Кагава, Коти, Токусима, Эхимэ; острова Кюсю — Кагосима, Кумамото, Миядзаки, Нагасаки, Оита, Сага, Фукуока; острова Окинава — Окинава. Крупнейшие города (с численностью населения 1 млн чел. и выше): Токио, Иокогама (3,4), Осака (2,6), Нагоя (2,2), Саппоро (1,8), Киото (1,5), Кобэ (1,4), Кавасаки (1,3), Фукуока (1,3), Китаюсю (1,0), Сэндай (1,0).

Принципы государственного управления определяются действующей Конституцией (верховным законом страны), которая предоставила суверенную власть народу, гарантировала соблюдение основных прав человека (уважение всех людей как личностей, равенство всех людей перед законом, право избирать публичных должностных лиц и отстранять их от должности, право обращаться с мирными петициями о возмещении ущерба, о смещении публичных должностных лиц, о введении, отмене или исправлении законов, указов и предписаний, свободу мысли и совести, собраний и объединений, слова, печати и всех иных форм выражения мнений, выбора и перемены местожительства, профессии, выезда за границу и отказа от гражданства, научной деятельности, право на поддержание минимального уровня здоровой и культурной жизни, на образование, на труд, на коллективные переговоры и прочие коллективные действия).

В Конституции специально оговорён статус императора, который является символом государства и единства народа, но не наделён полномочиями, связанными с осуществлением государственной власти, определены зоны компетенции парламента, кабинета министров и органов местного самоуправления. Отдельный раздел посвящён управлению государственными финансами.

*Высший орган государственной власти* и единственный орган законодательной власти — парламент, состоящий из двух палат: палаты представителей и палаты советников. *Высший орган исполнительной власти* — кабинет министров, которым руководит премьер-министр и который наделён правом законодательной инициативы. В Конституции Я. нет указания на фигуру главы государства. В соответствии со статьёй 7 им-

ператор отправляет многочисленные функции (промульгация поправок к Конституции, законов, правительственных указов и договоров, созыв парламента, роспуск палаты представителей, объявление всеобщих парламентских выборов, подтверждение назначений и отставок государственных министров и других должностных лиц, полномочий и верительных грамот послов и посланников, всеобщих и частных амнистий, смягчений и отсрочек наказаний и восстановления в правах, пожалование наград и т.д.), но не иначе как по совету и с одобрения кабинета министров. Это позволяет заключить, что фактическим главой государства является премьер-министр. Он же является главой высшего органа исполнительной власти — кабинета министров. Главами высшего органа законодательной власти считаются спикер палаты представителей и спикер палаты советников парламента.

В дополнение к выдающимся деятелям, названным в разделе о послевоенной истории Я., следует упомянуть трёх премьеров кон. 20 в. и нач. 21 в. — М. Хосокава, Р. Хасимото и Дз. Коидзуми, которые с разной степенью интенсивности проводили радикальные социально-экономические реформы. Особенно широкую программу преобразований разработал Дз. Коидзуми, осуществляющий её в борьбе с консерваторами из высших бюрократических кругов и из собственной Либерально-демократической партии (ЛДП).

Всеобщие выборы членов палаты представителей происходят либо по истечении четырёхлетнего периода её работы, либо при роспуске парламента премьер-министром. Основу нынешней избирательной системы для палаты представителей образуют малые избирательные округа, в каждом из которых выбирается один представитель (мажоритарный вариант), и 11 крупных округов, где представители выбираются в зависимости от числа голосов, полученных каждой партией (пропорциональный вариант). Выборы в палату советников происходят каждые 3 года для членов палаты, шестилетний период пребывания которых там истёк (избирается, таким образом, половина состава), а также для заполнения вакансий. Каждая префектура при выборах в палату советников является многомандатным округом. Кроме того, формируется общенациональный округ, где избиратели голосуют за какую-либо из партий. 100 депутатов от этого округа отбираются из партийных списков пропорционально числу набранных партиями голосов. Губернаторы префектур, мэры и главы городов (си), посёлков городского типа (мати) и деревень (мура), а также члены муниципальных собраний избираются каждые 4

года по истечении срока их полномочий, причём прямые выборы происходят одновременно по всей стране. Муниципии пользуются правом управлять своим имуществом, вести дела и осуществлять управление в своих границах. Муниципальные собрания могут принимать нормативные акты местного значения. Законы, касающиеся той или иной муниципии, могут быть приняты парламентом только с согласия большинства их жителей, устанавливаемого посредством референдума.

Послевоенная демократизация Я. выразилась, помимо прочего, и в образовании многопартийной системы. В настоящее время наиболее значительными партиями являются: ЛДП, Демократическая партия Я. (ДПЯ), Новая Комэйто (НК), Консервативная партия (КП), Коммунистическая партия Я. (КПЯ), Социал-демократическая партия (СДП).

В течение 38 лет (1955–93) ЛДП — партия умеренного консерватизма — сохраняла монополию на власть, но затем слишком тесное сращивание её деятелей с бюрократическими и деловыми кругами стало источником коррупции, партия не сумела инициировать и проводить в жизнь необходимые стране экономические, политические и социальные реформы и вследствие этого лишилась поддержки многих избирателей, что вынудило её сколачивать коалиционные правительства (однажды даже с такими идеологическими противниками, как социал-демократы). Не пользуются доверием электората и оппозиционные партии, то и дело демонстрирующие свою неспособность добиться регулярной сменяемости власти. Идеологические расхождения между ними настолько сильны, что образование единого фронта невозможно. А каждая из них в отдельности безнадежно слаба, не в состоянии бороться за власть в одиночку. Поэтому в стране не утихает интерес к идее создания двух крупных партий консервативного толка, которые могли бы пробудить подлинную политическую конкуренцию и обеспечить возможность ротации партий у кормила власти на американский манер.

Вплоть до нач. 21 в. интересы предпринимательских кругов Я. представляли следующие организации: «Федерация экономических организаций» («Кэйданрэн»), «Японская ассоциация управляющих» («Никкэйрэн»), «Общество единомышленников по вопросам экономической политики» («Кэйдай доюкай») и «Японская торгово-промышленная палата» («Нихон сёко кайгисё»). «Кэйданрэн» была образована в 1946 с целью регулирования разногласий между входящими в неё отраслевыми предприни-

мательскими организациями, а также корпорациями-членами и представления правительству предложений о мерах по стимулированию экономики. «Никкэйрэн» появилась в 1948 как нанимательский аналог профсоюзам наёмного персонала с целью развития здоровых отношений между трудом и капиталом, определения политики нанимателей в трудовых конфликтах и при коллективных переговорах и руководства входящими в неё организациями бизнесменов. «Кэйдзай доюкай» учредили в 1946 в качестве частной, некоммерческой и нейтральной организации, полностью финансируемой входящими в неё менеджерами. Общество оказывает заметное влияние на выработку национальной и корпоративной политики. «Нихон сёко кайгисё» была создана в 1922. Она занимается главным образом вопросами внешней торговли и имеет тесные контакты с соответствующими международными организациями, представляя интересы своих членов. В мае 2002 «Кэйданрэн» объединилась с «Никкэйрэн», новое название — «Ниппон Кэйданрэн» («Предпринимательская федерация Японии»).

Демократизация Я. по окончании 2-й мировой войны вызвала к жизни сотни разнообразных общественных организаций, учитывающих специфические запросы тех или других слоёв и групп населения. Среди них организации сторонников мира, женские организации, молодёжные и студенческие организации, организации интеллигенции и культурно-просветительские организации трудящихся, общества дружбы и организации солидарности, ультраправые и левоэкстремистские организации, организации иностранцев, проживающих в Я., и др. Большая часть общественных организаций функционирует постоянно, некоторые активизируются только для подготовки и проведения традиционных ежегодных кампаний, есть и такие, которые возникают для решения проблем локального значения. Некоторые общественные организации возникли по инициативе той или иной партии. За «неприсоединившихся» партии энергично соперничают друг с другом. Реагируя на это соперничество, активисты на общенациональном и местном уровнях организуют гражданские движения, движения потребителей и прочие движения, строго отделяющие себя от правящей коалиции и оппозиционных партий.

Окончание 2-й мировой войны послужило своеобразным водоразделом, пересечение которого круто изменило характер внутренней политики Я. До этого момента её задачи сводились к тотальной мобилизации всех ресурсов страны в интересах внешней экс-

пансии, к насильственному подавлению любых видов оппозиции тоталитарному режиму и практическому игнорированию насущных потребностей населения. «Отложим желания до победы!» — таким был главный лозунг правящих кругов вплоть до сер. 1940-х гг. Поражение, оккупация, принятие новой Конституции перевели внутреннюю политику на совершенно иные основы. В преамбуле Конституции было записано: «Государственная власть основывается на непоколебимом доверии народа, её авторитет исходит от народа, её полномочия осуществляются представителями народа, а благами её пользуется народ». *Внутренняя политика Я.* в настоящее время подчинена целям: 1) укрепления политической стабильности на базе строгого соблюдения прав и обязанностей граждан, перечисленных в Конституции, 2) мирного экономического развития путём гибкого сочетания свободы предпринимательского поведения с направляющим административным и финансовым вмешательством государства в деятельность частного сектора, 3) совершенствования системы социального обеспечения, предназначенной для предоставления гражданам минимальных жизненных стандартов, защиты их от некоторых экономических рисков и состоящей из четырёх компонентов (общественное вспомоществование, социальное страхование, обслуживание инвалидов, престарелых и детей в неблагополучных семьях, поддержание общественного здоровья).

Точно такую же метаморфозу претерпела после 2-й мировой войны внешняя политика Я. Начиная с реставрации Мэйдзи и до сер. 1940-х гг. *внешняя политика* страны в значительной степени выполняла функции дипломатического прикрытия мер по расширению японской колониальной империи, будь то война с Китаем (1894–95), война с Россией (1904–05), вторжение в Маньчжурию (1931) и создание марионеточного государства Маньчжоу-Го (1932), выход из Лиги Наций (1933), война с Китаем (1937), война с Соединёнными Штатами и союзниками (1941). Послевоенная внешняя политика Я. формировалась в обстановке краха экспансионистских установок, подъёма антимилитаристских настроений, конституционного оформления отказа государства от войны как средства разрешения международных конфликтов. Внешнеполитический курс страны нацелен на обеспечение её национальной безопасности, укрепление позиций на международной арене, создание благоприятной атмосферы для выхода японских компаний на мировые рынки. Экономические средства достижения этих целей преобла-



дают. Среди политических средств выделяется активная работа в ООН (Я. входит во все её специализированные организации). Несмотря на периодические трения в японо-американских отношениях, союз с США, держащих над Я. ядерный «зонтик», остаётся краеугольным камнем её внешней политики. В отношениях с КНР, характер которых во многом определяется комплексом японской вины за эксцессы императорской армии в прошлом, Я. в первую очередь интересуют возможности обширного рынка. Отношения с РФ при досадно малых масштабах экономического сотрудничества остаются прохладными ввиду нерешённости проблемы территориального размежевания (спор вокруг принадлежности островов Южно-Курильской гряды).

*Вооружённые силы Я.*, именуемые Силами самообороны и комплектуемые на добровольной (контрактной) основе, имеют трёхвидовую структуру: Сухопутные войска, Военно-морские и Военно-воздушные силы. Штатная численность личного состава Сухопутных войск 160 тыс. чел. (с учётом боевого резерва, 2002). В боевом составе 5 полевых армий, 13 дивизий (12 пехотных, 1 танковая) и 14 бригад. На вооружении 1100 танков, 710 бронетранспортёров, 820 орудий полевой артиллерии, 430 самолётов и вертолётов. Дальнебойных разведывательно-ударных, разведывательно-огневых комплексов, оперативно-тактических и крылатых ракет на вооружении Сухопутных войск нет. Занимающие основное место в оборонительной системе страны Военно-морские силы имеют в штате 45 тыс. чел. На вооружении 147 боевых кораблей (общее водоизмещение — 336 тыс. т.), в т.ч. — 55 эскадренных миноносцев, 16 подводных лодок, 34 минных тральщика, 300 вспомогательных судов, 205 противолодочных патрульных самолётов и вертолётов. На вооружении Военно-морских сил нет кораблей с атомными силовыми установками, а также авианосцев, крейсеров и больших десантных кораблей. Военно-воздушные силы, в штате которых состоят 47 тыс. чел., имеют на вооружении 510 самолётов, включая 302 истребителя-перехватчика, 55 истребителей непосредственной авиационной поддержки и 87 учебно-тренировочных самолётов. Кроме того, в Военно-воздушные силы организационно входят 6 групп зенитных управляемых ракет (24 батареи со 144 пусковыми установками). Бомбардировочной авиации и тяжёлых военно-транспортных самолётов в составе Военно-воздушных сил нет. Военная доктрина Я. имеет чётко выраженную оборонительную направленность. Военные расходы не превышают 1% объёма ВВП.

Я. имеет дипломатические отношения с РФ (установлены с СССР в 1925, прерваны в 1945 ввиду вступления СССР в войну с Я. и восстановлены в 1956).

### Экономика

Я. — 2-я после США экономическая держава мира. ВВП 538 120,6 млрд иен, в расчёте на душу населения 4,2 млн иен (2002). Доля японской экономики в мировой в 2002 11,2%. Численность населения Я. в возрасте не менее 15 лет 108,3 млн чел., из них в составе экономически активного населения находилось 67,7 млн чел. (64,5 млн занятых и 3,2 млн безработных); вне состава экономически активного населения находилось 40,6 млн чел. (в т.ч. — 17,8 млн занимавшихся домашним хозяйством и 8,2 млн учащихся) (2002).

Инфляции современная Я. не знает. Зато серьёзной проблемой для неё является дефляция: если индекс цен на продукцию корпораций и индекс потребительских цен в 2000 принять за 100, то в 2001 первые снизились на 2,3%, а в 2002 на 2,0%, вторые снизились соответственно на 1,1% и 1,0%. Часть потребителей использует падение цен для приобретения товаров, но большинство откладывает покупки в ожидании их дальнейшего удешевления, препятствуя оживлению экономики, переживающей долговременный застой. В особо тяжёлое положение дефляция ставит физических и юридических лиц, отягощённых долговыми обязательствами.

*Отраслевая структура ВВП:* сельское, лесное и рыбное хозяйство 1,9%, добывающая промышленность 0,2, обрабатывающая промышленность 25,8, строительство 9,3, транспорт и связь 6,4, энергетика, газовое хозяйство, водоснабжение 3,1, оптовая и розничная торговля 12,5, финансы, страхование, операции с недвижимостью 16,1, частные услуги 20,9, государственные услуги 3,8% (2002).

Распределение занятого населения по отраслям народного хозяйства: сельское, лесное и рыбное хозяйство 5,3%, добывающая промышленность 0,1, обрабатывающая промышленность 21,8, строительство 10,5, транспорт, связь, энергетика, газовое хозяйство, водоснабжение 6,8, оптовая и розничная торговля, финансы, страхование, операции с недвижимостью 25,1, частные услуги 27,1, государственные услуги 3,3%.

*Японская промышленность*, с кон. 1960-х гг. занимающая по объёму производства 2-е место в мире, находится в постоянном процессе структурной перестройки, в ходе которой энерго-, капиталоемкие отрасли уступают место наукоемким, высокотехнологич-

ным. Частично перестройка осуществляется посредством свёртывания мощностей первой группы отраслей или вынесения значительной доли этих мощностей в развивающиеся страны и частично — на основе форсированного насыщения отраслей второй группы новейшими достижениями научно-технического прогресса при всесторонней поддержке со стороны государства (впрочем, освоение высоких технологий, разумеется, в меньших масштабах, происходит и в первой группе отраслей). Перестройка промышленности иллюстрируется динамикой структуры её условно-чистой продукции. В 1980 и 2002 ВВП, созданный в отдельных отраслях, составил: пищевая и табачная 15,9 и 11,3%; текстильная, швейная, кожевенно-обувная 3,1 и 1,4; деревообрабатывающая и целлюлозно-бумажная 2,8 и 2,9; химическая 4,8 и 8,2; переработка нефти и угля 11,2 и 4,3; производство стройматериалов и керамики 4,1 и 3,6; чёрная и цветная металлургия 11,8 и 7,2; металлообработка 5,3 и 6,0; общее машиностроение 8,6 и 12,5; электротехническое и электронное машиностроение 4,1 и 16,1; транспортное машиностроение 8,7 и 10,1; приборостроение 1,4 и 1,5; прочие отрасли 18,2 и 14,9%. Бесспорными лидерами современной японской промышленности являются электротехническое и электронное машиностроение, общее машиностроение, химическая промышленность и транспортное машиностроение. Именно в этих отраслях опережающими темпами наращивается производство интегральных схем, компьютеров, многосистемных видеомагнитофонов, сверхтонких телевизоров, многофункциональных телефонов, систем автоматизации домашних хозяйств, промышленных роботов, оборудования для АЭС, аэрокосмической техники, высокоэффективных медицинских препаратов и т.д.

В сельском хозяйстве 2,3 млн крестьянских дворов (426,4 тыс. занимались только сельскохозяйственным производством, а 1,9 млн — частично) с населением 10,5 млн чел., из которых 3,9 млн чел. участвовали в сельскохозяйственном производстве (2002). Общая площадь под посевами 4,6 млн га (94,4% площади культивируемых земель), причём рис был высеян на 1,8 млн га, пшеница и ячмень — на 283,2 тыс. га, бобовые — на 179,3 тыс., фруктовые деревья — на 290,7 тыс., зелёные овощи — на 633,2 тыс., технические культуры — на 194,3 тыс. и кормовые — на 1,0 млн га. Объём продукции растениеводства (2002): рис — 9,2 млн т, пшеница и ячмень — 788 тыс., бобовые — 315 тыс., овощи — 15,8 млн, фрукты — 4,0 млн, технические культуры — 5,6 млн, кормовые — 3,8 млн т. Животноводческие хозяйства дали в том же году 8,5 млн т молока, 2,5 млн шт. яиц, 99 тыс. т разделанных цыплят, 1,3 млн т свинных

туш, 539 тыс. т туш крупного рогатого скота, 0,9 тыс. т телячьих туш, 7,3 тыс. т лошадиных туш, 134 тыс. т овечьих туш и 138 тыс. т козлиных туш. Японское сельское хозяйство — отрасль мелкого землепользования. Хотя ограничения размеров земельных участков, введённые послевоенной аграрной реформой с целью предотвратить возрождение помещичьих латифундий, смягчены, концентрация земель идёт чрезвычайно медленно из-за высоких цен на участки. Концентрация производства быстрыми темпами идёт только в животноводстве, где крупные наделы не нужны. Помимо индивидуальных хозяйств, в отрасли действуют сельскохозяйственные фирмы и совместные хозяйства, являющиеся видом производственного кооперирования. Довольно высокая урожайность сельскохозяйственных культур и высокая же продуктивность животноводства объясняются применением селекционных сортов и пород скота и птицы, осуществлением крупных мелиоративных проектов, использованием прогрессивных производственных технологий, механизацией и химизацией.

Я. обладает высокоразвитой транспортной и коммуникационной сетями. Послевоенная эра характеризуется взрывным ростом автомобильного и авиационного транспорта и падением доли транспорта железнодорожного. Протяжённость автомобильных дорог 1,2 млн км (в т.ч. экспресс-магистралей — 6,5 тыс. км, обычные магистралей национального значения — 54 тыс. км, префектуральные дороги — 128 тыс. км, городские, поселковые и деревенские дороги — 974 тыс. км), железных дорог — 26,9 тыс. км (2002). В том же году грузовые автомобили перевезли 5,9 млрд т грузов (307 млрд ткм), железные дороги 59 млн т (23 млрд ткм), каботажные суда 523 млн т (229 ткм), внутренние авиалинии 1,1 млн т (1,0 млрд ткм). Легковые автомобили и автобусы перевезли 62,0 млрд пассажиров (956 млрд пассажиро-км), поезда — 21,7 млрд пассажиров (385 млрд пассажиро-км), суда — 120 млн пассажиров (4,5 млрд пассажиро-км) и внутренние авиалинии — 92 млн пассажиров (79 млрд пассажиро-км) (2002). В Я. насчитывается более 2 тыс. морских портов, но только 90 из них могут принимать суда водоизмещением 10 тыс. т и больше. Крупнейшие из них: Иокогама (товарооборот в 2002 — 9,0 трлн иен), Осака (4,0), Токио (8,9), Кобэ (6,1), Нагасаки (182 млрд), Нагоя (8,9), Модзи (767 млрд), Симидзу (2,2). 84 аэропорта разбиваются на три класса (в первый входят два международных аэропорта в Токио — Нарита (товарооборот в 2002 19,2 трлн иен) и Ханэда (301 млрд) и один в Осака — Кансайский (5,4); во второй — 25 крупных аэропортов для внутренних перевозок; в третий — 45 малых аэро-

портов для тех же перевозок) и 10 неклассифицированных (используются совместно бизнесом и Силами самообороны). Качественное совершенствование технической базы транспорта — основное направление её развития (рост числа авто- и железнодорожных магистралей для движения с высокой скоростью, внедрение электронно-вычислительной и информационной техники в системы управления перевозками и транспортные средства, новые формы транспортного обслуживания и т.д.). Коммуникационная сеть Я. представлена как традиционными (почта, телефон, телеграф, которые быстро модернизируются), так и совершенно новыми видами техники и обслуживания (мобильные телефоны, факсимильная связь, кабельное телевидение, системы телетекста, видеотекста, Интернет). В 2002 24,8 тыс. почтовых отделений приняли 25,8 млрд писем и открыток, 319 млн посылок, отослали 103 млн писем и открыток, а также 2 млн посылок за рубеж и приняли из-за рубежа 285 млн писем и открыток и 2,3 млн посылок. В том же году число подписчиков на обычные телефоны достигло 58,5 млн чел., на мобильные телефоны — 41,5 млн, на пейджеры — 3,7 млн, на факсимильную связь — 1,2 млн, на видеотекст — 300,9 тыс. чел. Число серверов, распространяющих информацию по сети Интернет, приближается к 1,5 млн ед.

*Внутренняя торговля* — одна из крупнейших отраслей экономики Я. В 2002 в её оптовом секторе было 425,9 тыс. предприятий с 4,5 млн чел. занятых при годовом объёме продаж, равном 495,5 трлн иен. Соответствующие показатели для розничной торговли — 1,4 млн предприятий, 8,0 млн занятых и 143,8 млрд иен. И в оптовой, и в розничной торговле преобладающее большинство предприятий относится к категории мельчайших, мелких и средних, но «погоду» в обеих суботраслях делают крупные. В сфере оптовой торговли это — универсальные торговые дома, в розничной торговле — крупные универмаги, супермаркеты и общенациональные цепные системы. Их позиции будут укрепляться как в связи с широкомасштабной диверсификацией обслуживания на базе последних достижений технического прогресса (информационные сети, системы электронных карточек, компьютеризация, международная сеть безмагазинной торговли), так и благодаря пересмотру закона о крупных магазинах, что позволило им вторгаться в зоны мелких оптовиков и розничных торговцев и конкурировать с ними без каких бы то ни было ограничений.

Я. всегда отличалась высоким уровнем обслуживания производства и населения. В последние десятилетия, однако, внедрение в эту сферу многочисленных

достижений научно-технического прогресса изменило эту сферу до неузнаваемости. Так, производство деловых услуг стало новой отраслью экономики, включающей информационное обслуживание, консультирование по управленческим, техническим и финансовым вопросам, лизинг, инжиниринг, маркетинг, посредничество в поиске необходимых кадров и т.д. Рост материального благосостояния населения стимулировал небывалую диверсификацию видов его обслуживания, развитие новых отраслей бытового сервиса (оформление интерьеров, перепланировка жилищ, консультации по ведению домашнего хозяйства, роботизированные кафе, фитнес-центры, тематические парки, комплексная аренда различной информационной техники, специализированные универмаги, магазины, ясли для животных, телешколы бизнеса, консультации по юридическим и психологическим проблемам, по операциям с ценными бумагами и т.д.). В важную отрасль хозяйства превратилась индустрия туризма (в путешествия по стране ежегодно отправляются почти 70 млн чел., в заграничные путешествия — почти 15 млн чел.; ок. 3 млн зарубежных туристов каждый год посещают Я.). В 2002 в области деловых услуг и услуг населению действовали 1,5 млн предприятий с 11,8 млн занятых (объём продаж — 201,7 трлн иен).

Главную роль в кредитно-денежной системе Я. играют центральный банк, десятка городских банков (3,0 тыс. отделений), несколько десятков региональных банков первого (7,8 тыс. отделений) и второго (3,9 тыс. отделений) разряда, траст-банки (446 отделений), банки долгосрочного кредита (44 отделения) и 24,7 тыс. почтовых отделений в их ипостаси сберегательных касс. Центральный банк — единственный в стране эмитент валюты, кредитор последней инстанции для банковской системы и казначей правительства. Он также осуществляет денежную политику, включая изменения официальной учётной ставки, операции на открытом рынке и изменения резервных требований. Обычные коммерческие банки (городские и региональные) опираются в кредитной деятельности на сберегательные депозиты. Они участвуют как в краткосрочном, так и в долгосрочном финансировании. Нередко они имеют тесные связи с отдельными предприятиями или их группами (кэйрэцу), которые получают основную часть ссуд «своего» банка. Городские банки, штаб-квартиры которых расположены в крупных городах, но которые оперируют в масштабах всей страны, — гиганты японской банковской системы. Банки долгосрочного кредита обеспечивают стабильный поток долгосрочных займов на

финансирование капитальных активов. Траст-банки отличаются от коммерческих тем, что в дополнение к банковским операциям и сделкам по доверенности они выполняют и функции сберегательных учреждений. Взаимно-сберегательные банки, кредитные ассоциации и кредитные кооперативы обслуживают малый бизнес, а ассоциации сельскохозяйственных кооперативов финансируют своих членов.

Генеральный счёт бюджета доходов и расходов центрального правительства Я. считается самым важным из всех государственных бюджетов. Кроме него, имеются индивидуальные бюджеты для группы спецсчетов, учреждённых для проведения различных экономических мер правительства. В доходной части государственный бюджет формируется в основном из налоговых поступлений (примерно 40% приходится на подоходный налог с физических лиц, ок. 30% — на налог с юридических лиц и столько же — на косвенные налоги — на алкогольные напитки, сигареты, предметы роскоши). Крупнейшие статьи расходной части государственного бюджета: расходы на социальное обеспечение (примерно 20%), обслуживание государственного долга (20%), перераспределение префектуральных налогов на нужды местных администраций (20%), общественные работы (11%), образование и науку (8%). До сер. 1970-х гг. государственные расходы в основном покрывались налоговыми поступлениями. Снижение последних из-за нефтяного кризиса вынудило правительство санкционировать выпуск облигаций для покрытия бюджетного дефицита. Масштабы этого выпуска непрерывно увеличиваются, и к 2002 государственный долг Я. достиг 140% объёма ВВП.

За послевоенные десятилетия материальное положение населения резко улучшилось, и в настоящее время Я. по ключевым индикаторам уровня жизни уверенно входит в группу наиболее развитых стран мира. Только в 1975–2002 среднемесячная заработная плата постоянных работников всех отраслей на предприятиях с числом занятых от 30 чел. увеличилась в 2,2 раза, достигнув 398 тыс. иен. Соответствующие показатели для предприятий с числом занятых от 5 до 29 чел. равнялись 2,1 раза и 355 тыс. иен и для предприятий с числом занятых от 1 до 4 чел. — 2,3 раза и 197 тыс. иен. В наиболее динамичных отраслях эти данные были намного перекрыты. За те же 27 лет доходы семей, возглавляемых наёмными работниками, увеличились в 2,4 раза и достигли 561,0 тыс. иен, а расходы выросли в 2,9 раза и составили 1,0 млн иен. Структура расходов чётко отразила совершенствование потребительской жизни населения: в 1975 пита-

ние 30,0%; жилье 5,1; отопление, освещение и водоснабжение 4,1; мебель и домашняя утварь 5,0; одежда и обувь 9,0; медицинское обслуживание 2,4; транспорт и связь 6,6; образование 2,7; книги и досуг 8,5; прочие цели (в основном это различные виды не учтённых в других статьях услуг) 26,7%. Соответствующие показатели для 2002 составляли: 21,9; 6,3; 6,2; 3,3; 5,0; 3,2; 12,8; 5,3; 9,9 и 25,9%. Учитывая практическое отсутствие роста цен, падение доли расходов на питание — первый признак улучшения жизненных стандартов. О том же свидетельствует повышение доли расходов на жильё (увеличение числа домовладельцев и ввод в эксплуатацию домов повышенного качества), на отопление, освещение и водоснабжение (преимущественно благодаря насыщению домашних хозяйств различными видами электроаппаратуры), на транспорт и связь (автомобилизация страны и внедрение мобильных телефонов), на медицинское обслуживание, образование и досуг (повышенное внимание к состоянию здоровья в стареющем обществе, успехи медицины в борьбе с болезнями, усиление зависимости карьеры от объёма накопленных знаний, строгое разделение времени труда и времени отдыха). Вместе с тем падение удельного веса расходов на мебель и домашнюю утварь, одежду и обувь говорит о высокой степени насыщения соответствующими товарами домашних хозяйств. Об этом же свидетельствует и застойность доли расходов на прочие цели.

В 1960-х гг. семьи, возглавляемые наёмными работниками, сберегали до 20% дохода. Это объяснялось неразвитостью потребительского и жилищного кредита, низким уровнем социальной защиты населения, отсутствием системы налоговых льгот по инвестициям в недвижимость, лагом в адаптации потребления к быстро возраставшему уровню личного располагаемого дохода. В 1980-е гг. норма сбережений оставалась на уровне 15–17% располагаемого дохода, в 1990-х гг. снизилась до 12–13%. Тем не менее распространённость в домашних хозяйствах товаров длительного пользования весьма высока. В 2002 86,2% семей владели кондиционерами, 95,3% — микроволновыми печами, 98,4% — холодильниками, 99,3% — стиральными машинами, 99,2% — цветными телевизорами, 79,3% — видеоманитофонами, 85,3% — легковыми автомобилями, 50,1% — персональными компьютерами и т.д.

Я. — одна из ведущих торговых держав мира. *Внешняя торговля* жизненно необходима ей для обеспечения сырьевыми материалами и продуктами питания и сбыта её продукции. Экспортная квота 10–12% ВВП, доля



импорта во внутреннем конечном потреблении 10,4%. Экспортная ориентация обрабатывающей промышленности — важная опора экономического роста.

Послевоенная структура экспорта претерпела ряд существенных сдвигов: в 1960-х гг. продукция текстильной и других отраслей лёгкой промышленности уступала место продукции тяжёлой промышленности (сталелитейной, машиностроительной, химической), в 1970-х гг. значение вывоза промышленных сырьевых материалов уменьшилось, и лидирующие позиции перешли к продукции электротехнической и электронной промышленности и другим видам продукции с высокой долей вновь созданной стоимости, в 1980—90-х гг. доминирующую роль начал играть вывоз высокотехнологичной продукции (компьютеры, полупроводники, видеомагнитофоны, станки с программным управлением, факсимильные аппараты). Соответственно менялись и объекты «торговых войн» между Я. и её партнёрами, прежде всего с США. В 2002 объём экспорта товаров и услуг составил в ценах 1995 60,7 трлн иен. Главные партнёры Я. по экспорту: США (29,7% всего японского экспорта), Тайвань (7,5), Республика Корея (6,4), КНР (6,3), Гонконг (5,7), Германия (4,2), Великобритания (3,1) и Нидерланды (2,6%).

Заметные перемены произошли за послевоенные десятилетия и в структуре японского импорта. Сразу после окончания войны на топливо, сырьё для текстильной промышленности и продовольствие приходилась основная его часть. Прогресс японской тяжёлой индустрии и падение цен на минеральное топливо и сырьё для металлургии привели к увеличению масштабов их ввоза и к относительному уменьшению важности импорта сырья для текстильной промышленности. До нач. 1970-х гг. доля сырой нефти в импорте не достигала 20%, но в результате нефтяных кризисов 1973 и 1979 цены на неё и другие виды минерального топлива резко увеличились, и в 1980 на них приходилось примерно 50% общего объёма импорта. В последующем снижение цен на сырую нефть и успешные усилия японской промышленности, направленные на энергосбережение, довели удельный вес минерального топлива в японском импорте до 24,2%. Вместе с тем в импорте начал быстро возрастать удельный вес готовых промышленных изделий. За 1990-е гг. он превысил 50% общего объёма импорта. В 2002 объём импорта товаров и услуг составил в ценах 1995 47,1 трлн иен. Главные партнёры Я. по импорту: США (19,0% всего японского импорта), КНР (14,5), Республика Корея (5,4), Тайвань (4,7), Индонезия (4,3), Объединённые

Арабские Эмираты (3,9), Малайзия (3,8), Саудовская Аравия (3,7), Германия (3,4) и Таиланд (2,8%). В 2001 прямые зарубежные инвестиции Я. составили 39,6 трлн иен, портфельные — 170,0 трлн иен. Прямые иностранные инвестиции в Я. равнялись 6,6 трлн иен, портфельные — 87,8 трлн иен.

### Наука и культура

Японская система образования была решительно перестроена в 1947 под руководством американских оккупационных властей и внесла неоценимый вклад в экономические успехи страны, поставляя на рынок труда высокопроизводительную рабочую силу. Реформа значительно ослабила государственный контроль над образовательным процессом, санкционировала создание автономных частных школ, перевела составление учебников в компетенцию издательств (хотя разрешение Министерства просвещения на допуск учебников к использованию по-прежнему требуется), стимулировала развитие т. н. общинного образования (по Закону 1949, оно определяется как «организованные просвещенские мероприятия, включая спортивные и рекреационные, которые не предусмотрены школьными программами»).

Нынешняя система образования включает начальные школы (6-летний курс), средние школы первой ступени (3-летний курс), средние школы второй ступени (3-летний курс), университеты (4-летний курс). Кроме того, имеются детские сады, технические колледжи (5-летний курс) для выпускников средних школ и школы для инвалидов. В дополнение к перечисленным учебным заведениям существуют внеформальной системы образования различные профессиональные училища. Образование до уровня средней школы первой ступени — обязательное. 95% начальных и средних школ первой ступени — государственные. На частные учебные заведения приходится 24% средних школ второй ступени и 73% университетов. В 2002 в Я. было 14,4 тыс. детских садов (106,1 тыс. воспитателей, 1,8 млн воспитанников), 23,6 тыс. начальных школ (407,6 тыс. учителей, 7,4 млн учеников), 11,1 тыс. средних школ первой ступени (257,6 тыс. учителей, 4,1 млн учеников), 5,3 тыс. средних школ второй ступени (289,0 тыс. учителей, 4,2 млн учеников), 649 университетов (150,6 тыс. преподавателей, 2,7 млн студентов). 97,8% выпускников начальных школ продолжают учиться в средних школах обеих ступеней и 40% выпускников последних идут в колледжи и университеты. Крупнейшие государственные университеты: Токийский, Киотоский,

Осакский, Хоккайдский, Тохоку. Среди частных наиболее известны Нихон, Васэда, Кэйю, Тюо, Мэйдзи, Токай, Кансайский.

Научными разработками занимаются в Я. специализированные научно-исследовательские учреждения, частные компании, а также университеты и другие высшие учебные заведения. По данным на 2002, такие разработки велись в 19,4 тыс. компаний (606,9 тыс. занятых НИОКР, из которых 436,2 тыс. научные работники, 66,9 тыс. вспомогательный научный персонал и 62,0 тыс. технический персонал), в 1,3 тыс. научно-исследовательских учреждений (соответственно 107,5 тыс., 67,2 тыс., 7,9 тыс. и 10,1 тыс.) и в 2,9 тыс. высших учебных заведений (330,6 тыс., 281,4 тыс., 9,7 тыс. и 12,3 тыс.). В число специализированных научно-исследовательских учреждений входят ведомственные, муниципальные и частные, а также общественные корпорации. Ведомственные подчиняются министерствам и содержатся на госбюджетные средства. До 80% осуществляемых НИОКР — фундаментальные и прикладные. Муниципальные научно-исследовательские учреждения (как правило, небольшого размера) поддерживаются местными бюджетами и занимаются главным образом прикладными (примерно 75%) и опытно-конструкторскими (примерно 35%) разработками. Среди частных научно-исследовательских учреждений — бесприбыльные «мозговые тресты» и ассоциации по стимулированию исследований. Они финансируются из собственных средств или из средств спонсоров, в роли которых чаще всего выступают фирмы. Общественные корпорации являются научно-исследовательскими учреждениями со статусом специальных юридических лиц. Они созданы на основе парламентских актов, финансируются из госбюджета и сосредоточиваются в основном на опытно-конструкторских разработках. Большую научно-исследовательскую работу ведут высшие учебные заведения, в структуре которой 60–70% приходится на долю фундаментальных и 30–40% — на прикладные разработки. В 2002 в общих расходах на научные исследования (16,0 трлн иен) на долю компаний пришлось 10,6 трлн, научно-исследовательских учреждений — 2,2 трлн и высших учебных заведений — 3,2 трлн иен. Объём расходов на НИОКР по отношению к ВВП составлял 2,9%. Основные научные центры Я.: Цукуба, Номура, Мицубиси, Торэй, Токийский, Осакский и Нагойский университеты.

Я. — страна древней и непрерывно обновляющейся культуры, которая всегда впитывала зарубежные веяния, приспособлявая их к местной «картине» и не лишаясь собственной уникальности. Японская лите-

ратура, стартовав от летописей «Кодзики» и «Нихон сёки», неизменно испытывая сильнейшее китайское влияние, сравнительно быстро достигла высокой степени утончённости и изысканности, о чём свидетельствуют жанр пятистишия танка, стихотворные сборники «Манъёсю» и «Кокинсю», а также «Повесть о Гэндзи» Мурасаки Сикибу и «Записки у изголовья» Сэй Сёнагон. Феодалные войны 12 в. и ряда следующих веков породили жанр военной эпопеи, наилучшими представителями которого стали «Сказание о доме Тайра» и «Повесть о великом мире». 16 и 17 вв. были временем расцвета литературы купечества, в произведениях которой отражалась жизнь городов эпохи развитого средневековья (например, «Пять женщин, предавшихся любви» С.Ихара). Тогда же жанр трёхстишия хайку увековечили своими шедеврами Мацуо Басё, Ёса Бусон, Кобаяси Исса. В 18–19 вв. получили развитие жанры дидактического, бытового и плутовского романа («История восьми псов» Такидзава Бакин, «Современная баня» Сикитэй Самба, «Путешествие на своих двоих по Токайдоской дороге» Дзиппэнся Икку). Проникновение в Я. европейской литературы после реставрации Мэйдзи обозначило начало процесса складывания новых типов и форм художественного видения. В поэзии различные оттенки романтизма прозвучали в стихах Т.Симадзакки, Б.Дои и А.Ёсано. Стараниями писателей Б.Уэда, К.Нагаи, О.Мори и других Я. познакомилась с творчеством западных символистов, традиции которых восприняли Х.Китахара и Р.Мики. В 1910–20-х гг. в японской прозе господствовал натурализм, выдающимися представителями которого были С.Футабатэй, Р.Токутоми, Д.Куникада, С.Нацумэ. Поэты-натуралисты (М.Сэнкэ, К.Одзаки, С.Сато) воспевали созидательную деятельность человека — истинного хозяина всех богатств земли. В эти же годы зародилось течение неосенсуализма. Его глашатаями стали Я.Кавабата, Р.Ёкомицу, Х.Сато, воспевавшие простоту и естественность человеческих отношений, слияние человека с природой. С глубоко психологичными романами выступил тогда и Р.Акутагава. Реакция 1930-х гг. с их драконовской цензурой заставила замолчать многих писателей и поэтов, а некоторая их часть совершила т.н. поворот, скатившись до участия в шовинистической пропаганде. После войны японская литература вступила в период многогранного плюрализма. Рядом с «демократическим литературным движением», возглавлявшимся левыми авторами (Ю.Миямото, С.Токунага, С.Накано), возникла центристская «группа послевоенных» (Х.Нома, С.Ока, Р.Сиина), в творче-


стве которых главное место заняла борьба против тоталитаризма и милитаризма, за основные права человека. Важные социальные проблемы подняли в своих романах и старые признанные мастера, и «молодая поросль» литераторов (Н.Сига, Дз.Танидзаки, М.Ибусэ, Д.Гомикава), протестовавшие против любых видов насилия. Период «холодной войны» возбудил у части писателей и поэтов националистические настроения, которыми особенно прославился Ю.Мисима. Вместе с тем глубокий объективный анализ болезней современного японского общества был осуществлён в произведениях К.Абэ («Женщина в песках», «Чужое лицо»), Т.Кайко («Японская трехгрошовая опера», «Летняя тьма») и К.Оэ («Опоздавшая молодёжь», «Объяли меня воды до души моей»). К ним в 1990-е гг. присоединились такие авторы, как Р.Мураками, Х.Мураками, К.Накагами, Ю.Цусима. Я.Кавабата в 1968 и К.Оэ в 1994 получили Нобелевскую премию по литературе.

На протяжении веков огромное количество социальных, экономических, политических, культурологических и экологических факторов воздействовало на развитие японского искусства. Умеренный климат и чётко различимые времена года обеспечили изобилие сезонных символов и мотивов (слива, вишня, клён, хризантема), которые снова и снова обыгрываются в творчестве прославленных мэтров и неизвестных, но безмерно талантливых мастеров. Любовь японцев к природе, с одной стороны, и высокая влажность, частые землетрясения и тайфуны, с другой, нашли выражение в использовании таких строительных материалов, как лак, дерево, бамбук и бумага, т.е. легко заменяемых и дешёвых, в традиционной архитектуре. В то же время всестороннее и сильнейшее влияние на японское искусство оказывали китайские художественные стили и различные сегменты китайской культуры, включая буддийское искусство. Перед лицом этого влияния обнаружилась такая характерная черта японского искусства, как способность абсорбировать достижения континентальной цивилизации и «сплавлять» их с собственными, создавая новую эстетическую систему. Вплоть до 2-й пол. 19 в.

японское искусство не оказывало заметного влияния на западную культуру. Но затем европейская творческая элита открыла для себя его красоту и воспылала к нему подлинной страстью. К примеру, японская керамика и ксилография сыграли значительную роль в развитии европейской художественной эстетики и дизайна. Современные деятели японского искусства вносят всё более ощутимый вклад в прогресс искусства международного. Японские храмы, замки, музеи хранят стенную роспись, живописные изображения, свитки со священными буддийскими текстами и иллюстрациями, скульптуры божеств — защитников веры, многокрасочные гравюры, отпечатанные с деревянных досок, росписи на ширмах и раздвижных перегородках и т.д. Гигантами традиционного японского изобразительного искусства являются такие мастера, как члены семьи Кано (Эйтоку, Санраку, Танью), Огата Корин, Ёса Бусон, Судзуки Харунобу, Китагава Утамаро, Тосюсай Сяраку, Кацусика Хокусай, Андо Хиросигэ. Современным наследникам этих непревзойдённых идолов, конечно, далеко до своих предшественников, но запоминающиеся работы различных направлений (национальное, западное, в т.ч. реалистическое, сюрреалистическое, фовистское, экспрессионистское, абстракционистское) им всё же удалось создать. В этой связи достойны упоминания Ц.Фудзита, Х.Цудзи, К.Кавагути, Ф.Китаока, М.Уэно, Х.Фукуда, С.Асакура. Всемирное признание получило японское прикладное искусство (керамика, изделия из фарфора, металла, лака, раскраска тканей, плетение из бамбука, аранжировка цветов, складывание фигурок из бумаги). Уровня высокого искусства достигла чайная церемония. Я. — настоящая театральная империя. Бок о бок с традиционными театрами Ноо, Кабуки и кукольным Бунраку действуют десятки драматических театров с современным репертуаром, оперные и балетные труппы, труппы ревю. Неослабевающей популярностью в мире пользуется японское игровое, мультипликационное и документальное кино с плеядой талантливых режиссёров и актёров (А.Куросава, К.Синдо, Ё.Ёсида, Т.Мифунэ, Ю.Исихара, С.Хидари).



# Юго-Восточная Азия



- 1 БРУНЕЙ
- 2 СИНГАПУР
- 3 ВОСТОЧНЫЙ ТИМОР

Мьянма

Таиланд

Лаос

Камбоджа

Вьетнам

Филиппины

Малайзия

Индонезия

Индийский океан

Южно-Китайское море



Филиппинское море





**Авторы статей:**

<b>Бруней</b>	В.Ф. Урляпов
<b>Восточный Тимор</b>	
<b>Вьетнам</b>	Г.М. Маслов
<b>Индонезия</b>	Л.Ф. Пахомова
<b>Камбоджа</b>	Д.В. Мосяков
<b>Лаос</b>	С.И. Иоанесян
<b>Малайзия</b>	В.Ф. Урляпов
<b>Мьянма</b>	А.А. Симония
<b>Сингапур</b>	В.Ф. Урляпов
<b>Таиланд</b>	Е.А. Фомичёва
<b>Филиппины</b>	О.Г. Барышникова Ю.О. Левтонова





## БРУНЕЙ (Brunei)

### Общие сведения

Официальное название — *Государство Бруней Даруссалам* (*Negara Brunei Darussalam*). Расположен в Юго-Восточной Азии. Площадь ок. 5,8 тыс. км<sup>2</sup>, численность населения 338 тыс.чел. (2001). Государственный язык — малайский. Столица — г. Бандар-Сери-Бегаван (ок. 100 тыс.чел.). Государственный праздник — 23 февраля, отмечается с января 1984 с момента провозглашения независимости. Денежная единица — брунейский ринггит.

Член ООН, АСЕАН, ОИК, АТЭС, ВТО, Содружества наций и др.

### География

Расположен между примерно 5° северной широты и 150° восточной долготы. Омывается Южно-Китайским морем. Морское побережье неоднородно. Если на северо-востоке, в районе столицы, доминирует Брунейский залив со множеством островов, то далее на западе преобладает песчаный пологий берег, чередующийся мангровыми зарослями. Прибрежная низменность постепенно переходит в невысокие цепи холмов, а на юге в предгорья. Восточное побережье страны сильно заболочено. Граничит с Малайзией. Территория состоит из двух анклавов, разделённых территорией Малайзии.

Среди полезных ископаемых углеводородное сырьё — нефть и природный газ. Б. — четвёртый в мире производитель сжиженного природного газа.

Почвы в основном песчано-глинистые, сильно подвержены эрозии. Климат — тропический, эква-



ториальный. Подвержен сильному воздействию муссонов из акватории Южно-Китайского моря. Среднегодовая температура +32–34° С. В стране нет крупных озёр и рек. *Реки* — Бруней, Тудонг, Тембуронг, Белаит текут, как правило, с холмов южной части страны на север, впадая в Южно-Китайское море.

Относительно нетронутые хозяйственной деятельностью анклавы сохранились лишь в южных районах страны. В северных прибрежных районах преобладает окультуренный ландшафт. Животный мир представлен главным образом птицами.

### Население

Прирост населения ок. 2,4% ежегодно, в т.ч. за счёт миграции населения с малайзийской и индонезийской части Калимантана. Смертность 7‰, детская смертность 7 чел. на 1000 новорождённых. Продолжительность жизни — 76 лет, самая высокая в Юго-Восточной Азии.

Городское население 72%, что связано с концентрацией св. 1/3 брунейцев в столице страны Бандар-Сери-Бегаван и его ближайших пригородах. Возраст выхода на пенсию колеблется от 55 до 60 лет в зависимости от принадлежности к структурам пенсионного обеспечения. Образовательный уровень — 95% для мужчин, 88% — для женщин.

Этнический состав населения: малайцы — 70%, родственные им представители аборигенских (даякских) народов Калимантана — ок. 6%, этнические китайцы — 20%, европейцы, индийцы и др. — 4%.

*Языки:* малайский, английский. Государственная религия — ислам суннитского толка, который исповедуют 2/3 населения.

### История

В кон. 15 — нач. 16 в. султанат Б. был одним из самых могущественных государств Юго-Восточной Азии, чьи владения распространялись на территорию всего Северного Калимантана, а также на архипелаг Сулу и часть Южных Филиппин. Б. являлся центром распространения ислама в регионе и важным транзитным пунктом в торговле между Китаем, Индией и Передним Востоком. В сер. 16 в. (ок. 1545) португальские мореплаватели заключили соглашение с султаном Б. об открытии пути в район «островов пряностей» (Молуккские острова). Название султаната португальцы распространили на весь остров Калимантан, и оно впоследствии в искажённой форме «Борнео» получило всеобщее распространение.

К сер. 19 в. Б. стал объектом колониальной экспансии Британской империи. В начале он рассматривался как важная угольная станция между Сингапуром и Гонконгом. В дальнейшем брунейский султанат, ослабленный междоусобицами, терял одну область за другой.

В 1888 над Б. был установлен британский протекторат.

В 1962 султанат в принципе согласился войти в состав формируемой Федерации Малайзия в составе собственно Малайи, Сингапура и британских владений на Северном Калимантане. Однако в ходе переговоров оставались открытыми такие спорные вопросы, как статус брунейского султана, одного из виднейших монархов в регионе, масштабы автономии и самоуправления в составе Федерации и размеры отчислений в федеральный бюджет.

В декабре 1962 в Б., прилегающих районах Северного Борнео и в Сараваке вспыхнуло восстание против вхождения в Малайзию. Было провозглашено «новое революционное государство» Северного Калимантана. Восстание было подавлено британскими войсками.

Б. оставался под британским протекторатом до кон. 1983. Независимым государством провозглашён 1 января 1984.

### Государственное устройство и политическая система

Б. — абсолютная монархия. Султаном и главой государства с 1967 является Хассанал Болкиах Муиззадин Ваддаулах, духовный лидер мусульман Б. Занимает посты премьер-министра, главнокомандую-

щего Вооружёнными силами и министра обороны, министра финансов. Конституция отсутствует. Высший носитель исполнительной и законодательной власти — султан.

*Административное деление* — четыре муниципалитета: Б./Муара, Тутонг, Белаит, Тембуронг. Крупнейший город — Бандар-Сери-Бегаван.

Зарегистрирована одна политическая партия — Брунейская национальная объединённая партия (БНОП), созданная в 1986. Существенной роли в политической жизни страны не играет. Деятельность двух оппозиционных партий — Народной и Национально-демократической — запрещена.

*Ведущая организация деловых кругов* — Торгово-промышленная палата.

Во внутренней политике действует концепция «малайской исламской монархии», которая определяет Б. в качестве государства, основанного на ценностях малайской цивилизации, законах ислама и монархической системе власти. Действует закон о внутренней безопасности, позволяющий властям задерживать подозреваемых лиц без суда и следствия на неопределённый срок.

*Внешиполитический курс* определяется принципами невмешательства во внутренние дела других стран, уважения территориальной целостности и независимости, поддержания и укрепления всеобщего мира, безопасности и стабильности в Юго-Восточной Азии на основе документов, одобренных АСЕАН.

*Королевские вооружённые силы* насчитывают более 4 тыс. чел., в т.ч. два пехотных батальона, подразделение Военно-морского флота и эскадрилья Военно-воздушных сил. Имеется также батальон гуркхов (ок. 1000 чел.). Охрану дворцов султанского семейства и правительственных учреждений несёт специальное подразделение, сформированное из резервистов-гуркхов. Служба в Вооружённых силах добровольная.

Б. имеет дипломатические отношения с РФ (установлены с СССР 1 октября 1991, в апреле 1992 подтверждены для России).

### Экономика

Б. относится к категории развивающихся стран. ВВП ок. 5 млрд долл. США, ВВП на душу населения ок. 20 тыс. долл. Проблемы занятости и безработицы не существует, Б. является импортёром рабочей силы. Правительство принимает меры по привлечению на работу в государственный сектор растущего числа местных эмигрантов. Инфляция — в пределах 1–1,2% ежегодно.

Основа экономики — добыча нефти и газа. Поступления от отрасли обеспечивают ок. 75% бюджетных доходов. Добывается нефти ок. 180 тыс. барр. в день, природного газа более 12 млрд. м<sup>3</sup> в год. Львиная доля добычи нефти приходится на компанию Brunei Shell Petroleum (BSP), совместное предприятие брунейского правительства и транснациональной компании Royal Dutch Shell. Добычей и переработкой природного газа занимается компания Brunei LNG, совместное предприятие брунейского правительства Shell и японской корпорации Mitsubishi. Газ также добывает французская Total FinaElf. Сжиженный газ (LNG) почти полностью экспортируется в Японию и Южную Корею.

*Сельское хозяйство* развито слабо. 80% основных продуктов питания импортируется.

Иностранный туризм не играет заметной роли в хозяйственной жизни. Тем не менее Б. стремится интенсифицировать приток туристов в рамках программы «Посетите Б.». В 2001 её выполнение было сорвано из-за террористических акций в США. В 2002 наблюдалось определённое увеличение заезда туристов из стран АСЕАН. Но в целом этот сектор зависит от циклических колебаний, связанных с условиями глобальной и региональной экономики.

Финансово-экономическая политика ориентирована на стимулирование частного сектора, привлечение иностранных инвестиций, создание инфраструктуры услуг. Брунейский международный финансовый центр, основанный в сер. 2000, установил льготные условия для иностранных банков и фондов, открывающих свои отделения в стране. Создание Центра явилось ответом на глобализацию финансово-коммерческих услуг, оно имеет целью формирование совместно-

го с Бахрейном, Индонезией, Малайзией и Саудовской Аравией Международного исламского денежного рынка (МИДР). В кон. 2001 Б. предоставил внутренний заём с целью финансирования развития нефтегазового сектора и удовлетворения нужд обороны.

Функционируют два национальных банка, 7 иностранных банков, а также ряд финансовых компаний. Основная часть капиталовложений осуществляется по линии государственного Инвестиционного агентства Б., в задачи которого входит контроль за использованием золотовалютных резервов. Внешнего государственного долга нет.

Имеется железная дорога, соединяющая Бандар-Сери-Бегаван с городом Бедас. Имеется сеть автомобильных дорог с твёрдым покрытием. Действует современный международный аэропорт.

Население не облагается подоходным налогом. Образование и здравоохранение бесплатные.

Внешнеторговый оборот (1999, млрд долл. США): 5,1, в т.ч. экспорт 2,6, импорт 2,5. Главные статьи экспорта — нефть и газ, импорта — машины и оборудование, потребительские товары, продовольствие. Основные торговые партнёры — Япония, Республика Корея, США, Тайвань, страны АСЕАН.

### Наука и культура

Высшее образование нацелено на обучение кадров за границей: в Малайзии, англоязычных странах.

Культурными достопримечательностями столицы являются несколько мечетей, выстроенных в стиле современной архитектуры, здание национальной библиотеки. Действуют Исторический музей, Музей султанских регалий. Культурная жизнь регламентируется законами шариата.







## ВОСТОЧНЫЙ ТИМОР (Timor Lorosae, East Timor)

### Общие сведения

Официальное название — **Демократическая Республика Восточный Тимор, ДРВТ** (*Republik Demokratik Timor Lorosae, Democratic Republic of East Timor*). Расположен в Юго-Восточной Азии. Занимает северо-восточную часть и небольшой анклав Окуси острова Тимор (наиболее крупный из Малых Зондских островов). Площадь 14,8 тыс. км<sup>2</sup>, численность населения — 794 тыс. чел. (2001). Государственные языки — португальский и местный тетум. Столица — г. Дили (ок. 190 тыс. чел.). Национальный праздник — День провозглашения независимости 28 ноября (в этот день в 1975 впервые была провозглашена независимость В. Т., вскоре аннексированного Индонезией). Денежная единица — доллар США.

Член ООН (2002), Сообщества португалоговорящих стран, Всемирного банка, АзБР, приглашённый наблюдатель АСЕАН, участвует в качестве наблюдателя во встречах Группы африканских, карибских и тихоокеанских государств.

### География

Расположен между 125° восточной долготы и 8° южной широты. Омывается Тиморским, Арафурским морями, а также морем Саву. К северу пролегает пролив Омбай-Ветар, к югу лежит глубоководная Тиморская впадина. Береговая линия в основном ровная без глубоких заливов и бухт. Прилегают острова Атауро (Камбинг) и Яко. Граничит с Индонезией (западная часть острова Тимор).



В. Т. — горная страна. Наиболее высокие горы расположены на западе. На востоке постепенно переходят в каменное плато, сменяющееся на юге узкой равниной.

Природные ресурсы мало изучены. Найдены месторождения марганца и золота, не имеющие промышленного значения. В районе Тиморской впадины обнаружены запасы углеводородного сырья. По некоторым оценкам, они входят в число 15 крупнейших нефтегазовых месторождений мира.

Почвы преимущественно известковые. Климат жаркий, экваториальный. Наивысшая среднегодовая температура наблюдается на юге (+38°С), в горах ок. +21°С. Максимальное количество осадков 1500 мм в год. Чередование муссонных ветров делит год на два сезона. С ноября по май господствует северо-западный муссон, насыщенный влагой. С июня по ноябрь — юго-восточный, приносящий сухие воздушные массы с австралийского континента.

В сухой сезон мелкие реки пересыхают. Крупных озёр нет.

Растительный мир по сравнению с другими островами Индонезийского архипелага беден. Большие площади занимают саванны с редким вкраплением акациевых рощ и единичных эвкалиптов. Частично на горных склонах сохранились хвойные леса. Влажные тропические леса встречаются на равнине вдоль южного побережья, а также в горных ущельях, защищённых от сухих австралийских ветров.

Фауна также бедна. Промысловых животных практически нет. Однако встречается кукуруз — сумчатое животное, характерное для животного мира Австралии.

## Население

Динамика населения подвергалась существенно воздействию в результате многолетней военно-политической нестабильности на острове. По состоянию на сер. 2002 в Западном Тиморе на положении беженцев находилось 35–37 тыс. выходцев из восточной части острова. Прирост населения 3–4%. Смертность 8%, детская смертность 149 чел. на 1000 новорождённых. Средняя продолжительность жизни 52 года.

*Этнически население* В. Т. — в основном представители народов меланезийской группы. Крупнейший этнос — тетумы, компактно населяющие западные районы и южную прибрежную область. Другие народы — мамбаи, тоходе и др. Имеется довольно многочисленная прослойка метисов — потомков от смешанных браков португальцев с местными жителями. Также ок. 10 тыс. китайцев. *Языки:* португальский (реально им владеют 5% населения), местный тетум; статус рабочих языков имеют индонезийский (по различным оценкам, его используют от 40 до 80% восточно-тиморцев) и английский (2%).

Религия — св. 90% католики. Остальное население исповедует ислам и традиционные местные верования.

## История

Предполагается, что ок. 4 тыс. лет назад территория В. Т. была заселена народами большой австралоидной расы, говорившими на языках, близких к древнепапуасским. Позже здесь в разное время селились австронезийские монголоидные племена. Последними из этих пришельцев были тетумы, появившиеся на острове ок. 16 в. В средневековой Индонезии Тимор был отдалённой провинцией, лишь номинально подчинявшейся яванским государствам. Однако издавна яванские, малайские и китайские торговцы посещали остров, выменивая у местных жителей сандаловое дерево, пользовавшееся большим спросом на рынках Юго-Восточной и Южной Азии.

В 16 в. на Тиморе появились европейцы — монахи орденов доминиканцев и францисканцев, вслед за ними прибыли португальские купцы, привлечённые прибыльной торговлей сандалом. В нач. 17 в. у тиморских берегов появились голландцы. В результате соперничества, длившегося более 100 лет, Нидерланды закрепили за собой юго-западную часть острова, под контролем Португалии осталась северо-восточная часть. Однако граница между владениями Португалии и Нидерландов была установлена лишь в нач. 20 в. В годы 2-й мировой войны остров был оккупиро-

ван японскими войсками. В 1945 нидерландская часть Тимора вошла в состав независимой Республики Индонезии, восточная — осталась под властью Португалии, являясь наиболее отсталой из всех португальских заморских владений.

В 1974 после свержения диктатуры в Португалии Лиссабон признал право своих колониальных территорий, включая В. Т., на самоопределение. Однако в 1975 на острове вспыхнули столкновения между сторонниками независимости и последователями интеграции с Индонезией. В ноябре 1975 в одностороннем порядке была провозглашена независимость В. Т. Однако в декабре того же года Индонезия аннексировала его, а в сер. 1976 объявила о присоединении в качестве одной из провинций. Акция не была признана ООН. На протяжении 1976–81 ООН ежегодно принимала резолюции, подтверждавшие право восточно-тиморского населения на самоопределение. На острове развернулось повстанческое движение против индонезийской оккупации.

В марте 1999 между Португалией и Индонезией, при посредничестве ООН, была достигнута договорённость о проведении референдума о судьбе В. Т. В сентябре того же года абсолютное большинство жителей (ок. 80%) высказалось за независимость.

С октября 1999 по май 2002 территория находилась под управлением Временной администрации ООН. 20 мая 2002 В. Т. стал независимым государством. Вместо администрации была учреждена миссия ООН по поддержке в В.Т. — МООНПВТ (UNMISSET). На неё возложены задачи оказания содействия местным административным структурам, выполнения временных функций в сфере поддержания правопорядка и безопасности, оказания помощи в создании местной полицейской службы и Вооружённых сил.

## Государственное устройство и политическая система

В.Т. — унитарная демократическая республика. Административное деление — 13 районов. Крупнейшие города: Дили, Баукау, Ликика.

*Высший законодательный орган* — национальный парламент, обладает широкими властными полномочиями. Состоит из 88 депутатов, включая премьер-министра и членов правительства. Основные полномочия исполнительной власти сосредоточены в руках премьер-министра, назначаемого президентом по представлению парламентского большинства.

Глава государства — президент (в настоящее время Шанана Гужмау), избирается прямым голосованием сроком на 5 лет. В соответствии с Конституцией является символом и гарантом национального единства, независимости и существования эффективных демократических институтов, а также верховным главнокомандующим силами обороны В.Т. Президент парламента — Франсишку Гутьерреш. Премьер-министр — Мари Алькатири.

Созданию эффективной системы государственного устройства мешает отсутствие ясности в отношении разделения полномочий между законодательной, исполнительной и судебной властью. Тем не менее в сер. 2002 парламент принял свой первый закон — о публикации государственных актов и впоследствии — законы по ряду важных вопросов, включая статусы судебных магистратов, закон о гражданстве, закон о паспорте и закон о морских границах В. Т. На рассмотрение поступил законопроект о земле и государственной собственности.

В стране действует ок. 15 политических партий и организаций. Ведущей силой является Революционный фронт освобождения В. Т. (ФРЕТИЛИН), возглавивший борьбу за независимость и фактически являющийся ныне правящей партией. Среди других — Народно-демократическая ассоциация Тимора (АПОДЕТИ), Восточнотиморский народный фронт, Христианско-демократическая партия, Социал-демократическая партия и др.

Присутствие контингента международных миротворческих сил обеспечивает достаточно высокий уровень внутренней политической стабильности. Первоочередная внутривластная задача — активизация курса национального примирения и консолидации общества как неотъемлемых условий дальнейшего существования единого независимого государства. Тем более что в 2002 отмечались первые признаки недовольства социально-экономической политикой властей со стороны городских слоёв, с требованиями признать их роль в борьбе за независимость выступили ветераны сопротивления.

Согласно Конституции во внешней политике страна ориентируется на развитие дружественных связей со всеми государствами, основанных на сотрудничестве, взаимном равенстве, уважении суверенитета, территориальной целостности и прав человека в интересах мирного урегулирования конфликтов, разоружения, создания справедливого международного экономического порядка. Конституция закреп-

ляет также нацеленность на привилегированные отношения со странами португалоговорящего сообщества и особые связи дружбы и стабильности с соседними государствами.

Ближайшим приоритетом является скорейшая окончательная нормализация отношений с Индонезией. В этом направлении важными стимулами явились присутствие президента Индонезии Мегавати Сукарнопутри на торжествах, посвящённых провозглашению независимости В. Т., и последовавший визит в Джакарту Ш. Гужмау, а также решение о создании совместной министерской комиссии по двустороннему сотрудничеству. К сер. 2003 планировалась доработка соглашения о линии сухопутной границы в соответствии с историческими соглашениями.

При поддержке миссии ООН идёт формирование Вооружённых сил и пограничных служб. В 2003 планируется укомплектовать два батальона. При наличии внешней помощи Вооружённые силы в полном объёме будут сформированы к сер. 2004.

В. Т. имеет дипломатические отношения с РФ с июня 2002.

### Экономика

В.Т. относится к группе наиболее отсталых государств Азии и Африки. ВВП 228 млн долл. США, ВВП на душу населения 304 долл. США (оценка 1999). Безработица 70%. Инфляция ок. 3%.

Основу экономики составляет сельское хозяйство, в котором занято св. 80% населения. Главная продукция — кофе (ежегодно производится до 10 тыс. т), маис, рис. Слабо развиты рыболовство и деревообработка.

Железные дороги отсутствуют. Протяжённость автомобильных дорог ок. 4 тыс. км. Началось довольно активное расширение дорожной сети. Идут работы по углублению порта Дили, главного морского терминала страны. Аэропорты имеются в Дили и Баукау.

Внутренняя торговля (оптовая и розничная), а также гостиничное хозяйство и ресторанное дело обеспечивают ок. 11% ВВП (1998). Туризм не имеет заметного развития.

После перехода управления к Временной администрации ООН страна существовала благодаря крупной внешней финансовой поддержке, осуществлявшейся как в рамках международного клуба доноров, так и на двусторонней основе. Крупнейшие страны-доноры: Япония, США, Австралия.

Социально-экономическая политика правительства определяется целями национального плана развития, среднесрочными финансовыми ориентирами и годовым бюджетом, согласованными с международными учреждениями-донорами, двусторонними партнёрами и зарубежными неправительственными организациями.

Государственный бюджет (92 млн долл. США) формировался за счёт внешних поступлений. Капитальные расходы были незначительными. Примерно 56% всех государственных расходов уходило на развитие системы образования и поддержку экономической деятельности.

Основные надежды на становление экономически обеспеченного государства связаны с ожидаемым в 2005 началом поступлений от совместной с Австралией добычи углеводородного сырья Тиморской впадины. Расчётная прибыль св. 7 млрд долл. США в течение

20 лет. В мае 2002 с Австралией было подписано соответствующее соглашение.

Уровень жизни населения крайне низкий. 2/3 населения проживает ниже официальной черты бедности.

Внешняя торговля (1998, млн долл. США): 190, экспорт 55, импорт 135. Вывоз — кофе, сандаловое дерево, ввоз — продовольствие, транспортные средства, строительная техника.

#### Образование и культура

Система образования ограничена школами начальной и средней ступеней, зачастую при католических миссиях.

Богато народное творчество. Известны восточно-тиморские традиционные танцы. В мелодиях песен заметно влияние португальской музыки.







## ВЬЕТНАМ

(Nước cộng hòa xã hội chủ nghĩa Việt-nam)

### Общие сведения

Официальное название — **Социалистическая Республика Вьетнам (СРВ)**. Расположен в восточной части Индокитайского полуострова. Площадь 331 690 км<sup>2</sup>, численность населения 80 млн чел. Государственный язык — вьетнамский. Столица — г. Ханой (3,3 млн чел., 2001). Государственный праздник — День независимости 2 сентября (с 1945).

Член ООН (с 1977), АСЕАН (с 1995), АТЭС (с 1998) и др.

### География

Расположен между 8°10' и 23°24' северной широты и между 102°09' и 109°30' восточной долготы. С востока страна омывается Южно-Китайским морем, с запада — Сиамским заливом. Протяжённость морского побережья 3960 км. К территории В. относятся острова, расположенные в Южно-Китайском море и Сиамском заливе, в т.ч. часть островов Парасельских и Спратли. Самые крупные из них (км<sup>2</sup>): Фукуок (568), Катба (180), Кондао (50).

На севере В. граничит с Китаем (протяжённость границы — 1300 км), на западе — с Лаосом (650 км), на юго-западе — с Камбоджей (930 км). С севера на юг страна протянулась на 1650 км, с востока на запад: 600 км на севере, 400 км на юге и ок. 50 км в центральной части В.

Западные и внутренние районы В. занимают горы и плоскогорья Юньнаньского нагорья. С севера на юг на 1400 км протянулся хребет Чыонгшон. Вдоль побережья проходит узкая низменность. На севере и на



юге расположены две равнины, образованные дельтами рек Красная и Меконг, площадь которых соответственно составляет 15 тыс. и 40 тыс. км<sup>2</sup>.

*Реки* принадлежат бассейну Южно-Китайского моря. Общая их протяжённость 41 тыс. км. Крупнейшие реки (км): Красная (1149, на территории В. 510) и Меконг (4220, на территории В. 220). Важнейшие озёра (га): на юге — Дарлак (1 тыс.), на севере — Бабе (500), в Ханое — Западное (466).

*Недра* богаты полезными ископаемыми: уголь, нефть, природный газ, железная руда, марганец, медь и т.д. Наиболее значимыми являются запасы каменного угля — 12–15 млрд т, апатита — до 1 млрд т. Реальные запасы нефти оцениваются от 2,5 до 3,5 млрд т, природного газа — от 600 до 1200 млрд м<sup>3</sup>. Гидроэнергетические ресурсы оцениваются в 80 млрд кВт-ч.

*Земельный фонд* 33,2 млн га. Сельскохозяйственные земли занимают 7,5 млн га (21% всей территории). Преобладают четыре вида почв: краснозёмные и базальтовые 16 млн га, аллювиальные 8,6 млн, серозёмы 2,5 млн, каменистые почвы высокогорных районов 3,3 млн га.

*Климат* субтропический и субэкваториальный, складывается под влиянием сухих северо-восточных муссонов с горных районов и влажных юго-западных ветров с моря. Лето, когда преобладает поток воздуха с океана, является дождливым сезоном. Зима, когда воздушные потоки устремляются с суши на море, является сухим сезоном. Средняя температура самого тёплого месяца (на севере — июнь, июль, на юге — апрель) — ок. 29°C; самого холодного — от 15°C на севере

ре (январь) до 25°C на юге (декабрь). Среднегодовое количество осадков в северных районах — до 2830 мм, в южных — до 1600 мм.

В лесах насчитывается 289 семейств, 1850 родов и 7000 видов растений; 1000 видов птиц, 300 млекопитающих. Вдоль береговой линии имеются почти 1000 видов рыб (улов 600—700 тыс. т в год) и другие ценные морепродукты. Добывается 500 тыс. т соли в год.

### Население

По данным переписи 1999, население В. составляло 76,3 млн чел. По сравнению с предыдущей переписью 1989 население выросло на 11,9 млн чел. Рождаемость в 1989—99 1,7‰, в 2002 1,31‰. Детская смертность 42 чел. на 1000 новорождённых. Средняя продолжительность жизни (2002) 68,2 года, мужчин 65,5 года, женщин 70,1 года.

Процент миграции сельского населения в города в 1989—99 3,2% ежегодно. В 1999 в городах проживало 23,5% населения страны, в 2002 — 25%. Соотношение полов: 51% женщин и 49% мужчин. Возраст выхода на пенсию (только работники госсектора в городах) мужчин — 60 лет, женщин — 55 лет.

Уровень грамотности — 91% (в 1989—88%).

В. — многонациональная страна, в ней проживают 54 национальности и народности. Собственно вьетнамцы (вьеты, или кинь) составляют 87% населения. Живут в основном в дельтах рек — Красной и Меконга, в прибрежных районах Центрального В. Численность китайцев во В. составляет 4%. Из народностей наиболее многочисленными являются тэй, тхай, мыонг, хоа, кхмер, нунг — св. 1 млн чел. каждая. Самые малые народности — брау, ромам, оду насчитывают несколько сотен человек.

Общегосударственным языком является вьетнамский, на котором говорит св. 90% населения. Этнические меньшинства, сохраняя собственный язык, в межнациональном общении пользуются вьетнамским языком.

Официально во В. признаны 6 религий: буддизм, католицизм, протестантство, ислам, каодаизм и Хоахао. По официальным данным, в стране ок. 7,5 млн буддистов, в то время как 85% населения считают себя последователями этой религии, ок. 5 млн католиков, 500 тыс. протестантов, 150—170 тыс. мусульман.

### История

Древнейшее государственное объединение на территории В. возникло во 2 тыс. до н.э. В 3 в. до н.э. оно носило название Аулак. Эта цивилизация во 2 в. до

н.э. была захвачена Ханьской империей. В 938 вьетнамцы добились независимости и в кон. 10 в. образовали самостоятельное государство Дайковьет (Великий Древний Вьет), с 1069 — Дайвьет (Великий Вьет).

В 11—14 вв. Дайвьет — одно из крупнейших государств в Юго-Восточной Азии. В 13 в. Дайвьет трижды подвергся вторжению монгольских войск, но народ отстоял свою независимость. В нач. 15 в. правящая в Китае Минская династия поработила Дайвьет. В результате народного освободительного движения (1418—27) китайцы были изгнаны из страны. В 16—19 вв. Вьетнамское Государство приходит в упадок и фактически распадается на две части. В кон. 18 в. восстание сельских и городских низов под руководством Тэйшонов ликвидировало власть враждующих феодальных группировок, отстранило от власти династию Ле. В 1786 Тэйшоны объединили страну, а в 1789 разгромили войска Цинской династии. В 1802 государство Тэйшонов пало. Установилась власть новой династии — Нгуен (1802—1945). В 1804 Дайвьет был переименован во В.

С 1858 началась и к 1884 завершилась колонизация В. Францией. Капитуляция Японии в 1945 создала благоприятные условия для успешного осуществления Августовской революции. 2 сентября 1945 в Ханое Хо Ши Мин от имени временного правительства провозгласил создание Демократической Республики В. (ДРВ).

В марте 1946 Франция признала независимость ДРВ, в сентябре того же года развязала колониальную войну против неё, которая длилась 8 лет до разгрома французских войск под Дьенбьенфу в мае 1954.

В соответствии с Женевскими соглашениями (июль 1954) В. был разделён на две части по реке Бенхай, южнее 17-й параллели. В октябре 1955 южновьетнамские власти в нарушение Женевских соглашений о проведении всеобщих выборов провозгласили на юге Республику В. С этого момента США стали открыто вмешиваться в дела В.

В 1965—73 Вооружённые силы США принимали непосредственное участие в операциях против освободительного движения на юге В., вели воздушную войну против ДРВ. Не достигнув желаемых результатов, США были вынуждены пойти на подписание в Париже 27 января 1973 соглашения о прекращении войны и восстановлении мира во В. Лишившись американской поддержки, весной 1975 сайгонский режим пал. 30 апреля 1975 был освобождён Сайгон.

25 апреля 1976 состоялись всеобщие выборы в Национальное собрание единого В., принявшее 2 июля 1976 решение о воссоединении В. и создании СРВ.

Первые шаги по переходу от централизованной экономики к рыночной были предприняты во В. ещё в 1979. Как стратегический курс, охватывающий практически все сферы жизни общества, политика обновления началась после VI съезда КПВ в 1986.

1980–90-е гг. стали периодом коренных качественных перемен в хозяйственном и социально-политическом развитии В. Нарушение традиционных экономических связей, последовавшее за распадом СССР, а также застой в самом В. поставили страну перед необходимостью выработки собственной стратегии развития.

С нач. 1990-х гг. СРВ демонстрирует уверенный экономический рост на уровне 6–8% в год. В. удаётся с той или иной долей успеха решать экономические и внутриполитические проблемы, весьма комфортно ощущать себя в региональном сообществе.

Политика обновления открыла качественно новый этап в жизни общества. Из полуфеодалного и полусоциалистического состояния В. вступил в 21 в. с собственной моделью развития и своими амбициями. В настоящее время СРВ поддерживает дипломатические отношения со 167 государствами.

#### Государственный строй и политическая система

В. — парламентская республика. Действует Конституция СРВ, принятая 15 апреля 1992, четвертая после 2-й мировой войны (1946, 1959, 1980).

В настоящее время во В. насчитывается 57 провинций, четыре города центрального подчинения (млн чел.): Ханой, Хошимин (св. 5), Хайфон (1,7) и Дананг (0,7).

Политическая система В. определена в преамбуле Конституции: «Партия руководит, народ главенствует, государство управляет». Коммунистическая партия В. является единственной партией, занимающей ведущее положение в политической системе страны.

Опираясь на авторитет правящей с 1945 партии, руководство КПВ на VI съезде в 1986 выступило инициатором радикальных перемен, провозгласив курс политики «обновления». В настоящее время КПВ насчитывает св. 2 млн чел. Генеральный секретарь ЦК КПВ — Нонг Дык Мань, избран на IX съезде КПВ в апреле 2001.

Принцип государственного управления раскрывается в Конституции: «Вся власть в стране принадлежит народу, который осуществляет её через Национальное собрание, Народные советы всех ступеней, избираемые народом и несущие перед ним ответственность».

*Национальное собрание* (НС) — однопалатный высший представительный орган, осуществляет законодательную власть, решает основные вопросы внутренней и внешней политики государства, осуществляет верховный контроль за деятельностью всех государственных органов. Избирает из числа депутатов Постоянный комитет, президента и вице-президента, Совет министров (правительство), председателя Верховного народного суда, генерального прокурора Верховной народной прокуратуры. Состоит из 498 депутатов, избираемых от административно-территориальных единиц и от общественно-политических организаций и союзов. Избирается на 5 лет, его сессии проводятся 2 раза в год. Св. 90% депутатов НС являются членами КПВ.

Все граждане СРВ, достигшие 18-летнего возраста, имеют право избирать, а с 21 года — быть избранными в депутаты НС. На 1-й сессии XI созыва (июль 2002) председателем НС был избран Нгуен Ван Ан.

*Постоянный комитет НС* (ПК НС) — орган, постоянно действующий между сессиями НС.

*Президент СРВ* — глава государства, представляет СРВ на международной арене. Он избирается НС на 5 лет из числа депутатов, несёт ответственность и подотчётен НС. Обнародует законодательные акты и даёт им толкование, предлагает НС кандидатуры вице-президента, председателя правительства, председателя Верховного народного суда и генерального прокурора. В соответствии с решением НС или ПК НС объявляет военное положение, всеобщую или частичную мобилизацию и т.д. Президент осуществляет общее командование Вооружёнными силами, возглавляет Совет национальной обороны и безопасности. Президент СРВ — Чан Дык Лыонг — избран на этот пост в сентябре 1997, переизбран в июле 2002.

*Совет министров* — правительство СРВ, высший исполнительный и распорядительный орган государственной власти. Подотчётен НС, а в промежутках между сессиями — Постоянному комитету НС и президенту СРВ. В состав правительства входит 20 министерств и 6 государственных учреждений, имеющих статус министерств. Срок полномочий главы правительства — 5 лет. Председатель Совета министров СРВ — Фан Ван Кхай — избран в сентябре 1997, переизбран в июле 2002.

Система местных органов власти соответствует административному делению страны. Каждая административная единица имеет избираемый местным населением орган власти — Народный совет. Срок полномочий Народных советов провинций, городов

центрального подчинения и приравненных к ним административных единиц — 4 года. Срок полномочий остальных советов — 2 года. Исполнительными органами Народных советов, органами административной власти на местах являются Народные комитеты.

В целом политический строй можно охарактеризовать как партийно-государственную систему. Все законодательные, исполнительные и судебные органы функционируют под руководством КПВ.

Отечественный фронт В. (создан в 1977) объединяет все общественно-политические организации СРВ, а также объединения вьетнамцев, проживающих за рубежом. В него входят: КПВ, Федерация профсоюзов, Союз коммунистической молодёжи Хо Ши Мина, Федерация женщин В. и др.

Основная задача внешней политики СРВ провозглашена как создание благоприятных внешних условий для социально-экономического развития и реализации курса на переход к рынку. Она строится на принципах самостоятельности, дозированной открытости, подключения к деятельности региональных структур и многосторонних организаций, сбалансированных отношений с ведущими державами и мировыми политико-экономическими центрами.

Начиная с 1995 В. принимает активное участие в деятельности АСЕАН, являлся автором инициатив, получивших поддержку членов АСЕАН. В частности, он предложил программу диалога Азия—Европа (АСЕМ), успешно провёл саммит АСЕАН в Ханое в декабре 1998, в ходе которого были приняты «Ханойская декларация» и «Ханойский план действий». В. и другие страны АСЕАН подготовили «кодекс поведения» в районе Южно-Китайского моря, вступили в переговоры с КНР с целью подписания этого документа.

Вьетнамо-китайские отношения были нормализованы в ноябре 1991. Руководство СРВ и КНР придерживаются мнения, что вооружённые столкновения 1979 не должны повторяться ни при каких обстоятельствах. 19 октября 1993 был заключён договор о принципах урегулирования пограничных споров, из которых важнейшими являются: руководство международным правом, отказ от использования силы и односторонних действий. В соответствии с договором в декабре 1999 было подписано соглашение о демаркации сухопутной границы. В декабре 2000 страны заключили Соглашение о делимитации границы в Тонкинском заливе и о рыболовстве.

Всё более насыщенный характер приобретают вьетнамо-американские отношения. В. расценивает активное участие США в региональных делах как по-

зитивный фактор, который является отражением сложившегося в Азиатско-Тихоокеанском регионе баланса сил. В июле 2000 было подписано торгово-экономическое соглашение с США (ратифицировано в кон. 2001), предусматривающее предоставление В. режима наибольшего благоприятствования.

В сентябре 2000 состоялся официальный визит премьер-министра СРВ Фан Ван Кхая в РФ. Был подписан пакет соглашений о выплате В. России долга в размере 1,7 млрд долл. в течение 23 лет на принципах Парижского клуба кредиторов. Важным событием вьетнамо-российских отношений стал визит во В. президента РФ В.В. Путина в марте 2001. Главы стран подписали Декларацию о стратегическом партнёрстве между СРВ и РФ.

Акцент в строительстве современных Вооружённых сил В. делается на создании небольших, хорошо оснащённых и обученных регулярных сил, крупного стратегического резерва и контингента военизированных формирований. Доля военных расходов в ВВП сократилась с 17% в 1990 до примерно 6% в 2002. В абсолютном выражении расходы на военные цели снизились с 2,5 млрд долл. в 1990 до 1,8 млрд долл. США в 2001. С 1985 проводится политика сокращения общей численности армии. В 1985 она насчитывала 1260 тыс. чел., в 2001 — 484 тыс. чел. (Сухопутные войска 412 тыс., ВВС 30 тыс., ПВО 15 тыс., ВМС 42 тыс.). Численность стратегического резерва (народные силы самообороны и народная милиция, береговая охрана) оценивается в 4—5 млн чел.

СРВ имеет дипломатические отношения с РФ с 1991 (установлены с СССР в 1950).

### Экономика

ВВП в 2002 вырос на 7,2% (6,8% в 2001, 6,6% — среднегодовой прирост за 1990—2002) и составил 35,28 млрд долл. США (в 2001 — 32 млрд). ВВП на душу населения 441 долл. США. Золотовалютные резервы 2,1 млрд долл. США (2000). Трудоспособное население 40 млн чел. Уровень безработицы в целом по стране — 6,13%, в сельской местности — ок. 5,5% (2001).

В структуре ВВП наблюдается общая тенденция снижения доли сельскохозяйственного производства и роста промышленности и услуг: сельское хозяйство 22,99%, промышленность и капитальное строительство 38,55%, сфера услуг 38,46%. Государственный сектор в структуре ВВП 40%, негосударственный 47%, сектор иностранных инвестиций 13% (2001).



В. оказался единственной страной в Юго-Восточной Азии, вышедшей без потерь в рецессии 2001 главным образом благодаря росту внутреннего потребления. Рост ВВП в 2002 также определялся этим фактором. Инвестиции, особенно в частном секторе, пережили бум и были эквивалентны 1/3 ВВП. Число новых частных предприятий выросло на 17% до уровня 20 тыс., а общее число их составило 60 тыс. Инвестиции в новые мелкие и средние предприятия в частном секторе достигли 2,7 млрд долл. США.

Главным фактором развития стал промышленный сектор с приростом 14,4% в год благодаря расширяемому спросу на потребительские товары. Бум наблюдается в швейной промышленности благодаря беспопытному допуску на рынок США. Рост определяется также активизацией местного частного и иностранного инвестирования, в то время как капиталовложения в государственный сектор оставались на постоянном уровне.

Инфляция, по официальным вьетнамским данным, составила 4%, по данным Всемирного банка — 8% (2002).

Промышленность — наиболее динамично развивающаяся отрасль народного хозяйства. В 2001 прирост составил в государственном секторе 15,4% (госпредприятия центрального подчинения — 13,1%, местная промышленность — 11,8%), на совместных предприятиях с участием иностранного капитала 20,3%, в промышленности ключевых экономических районов 12,1%. Основное внимание в этом секторе уделяется перерабатывающей промышленности, производству потребительских и экспортных товаров.

К кон. 1990-х гг. число госпредприятий сократилось с более чем 12 тыс. до 5,8 тыс. Этот процесс продолжается и в настоящее время. Из общего числа госпредприятий в 2002 3000 являлись убыточными.

Темпы развития сельскохозяйственного производства, включая лесное хозяйство и рыболовство, сохраняются на стабильном уровне. Они составили в 2002 ок. 5%, в рыболовстве и производстве морепродуктов — 14%. Важнейшая продовольственная культура — рис, урожаи которого собирают 2—3 раза в год. В. не только полностью обеспечивает свои потребности в рисе, но и является одним из крупнейших его экспортёров (после Таиланда и США).

Основа стабильного развития этой отрасли состоит в том, что именно индивидуальные крестьянские хозяйства на протяжении последних лет дают 95% продукции отрасли. В 2001 производство продовольствия превысило 30 млн т.

Автомобильные дороги насчитывают ок. 60 тыс. км, в т.ч.: государственные шоссе — 12 тыс. км, межпровинциальные дороги — 15 тыс. км и межрайонные — 25 тыс. км. 25% государственных шоссе имеет твёрдое покрытие. Основная магистраль — шоссе № 1 (2300 км) проходит от северной границы с КНР до мыса Камау — самой крайней точки на юге страны.

К кон. 1990-х гг. длина железнодорожных линий превысила 4 тыс. км. Основная магистраль «Север—Юг» (протяжённость 2000 км). Восстановлен железнодорожный маршрут «Ханой—Пекин». Идут приготовления по открытию международного маршрута «В. — Китай — Монголия — Россия».

В стране насчитывается более 40 тыс. больших и малых судоходных рек и каналов. На морском побережье действуют 17 портов. Наиболее крупными являются Хайфон, Хошимин, Дананг и Камрань. Через Хайфон проходит почти 1/2 морского грузопотока.

Большие государственные и иностранные инвестиции были вложены в модернизацию гражданской авиации. Воздушный флот обслуживает 17 внутренних маршрутов протяжённостью 62,5 тыс. км. Основной объём перевозок приходится на трассу Ханой — Хошимин. Функционируют 3 международных аэропорта: Нойбай в Ханое, Таншоньят в Хошимине и Фубай в Тхыатхиен-Хюэ. С этих аэропортов совершаются полёты главным образом в страны Юго-Восточной Азии, а также в Европу. В 2002 между В. и США было достигнуто соглашение об установлении аэромаршрута «Хошимин — Сан-Франциско — Хошимин».

*Современная связь* в стране представлена 2 наземными станциями космической связи «Лотос-1» и «Лотос-2», обеспечивающими телеграфную, телефонную и телетайпную связь с 56 странами мира.

Всё более широкое распространение получают новые службы связи, такие как факсимиле, мобильные телефоны, пейджинг, электронная почта, сеть срочной внутренней и международной информации. В 1999 на 100 жителей В. приходилось 3,2 телефона, в 2002 этот показатель увеличился до 4,25.

Сфера услуг в 2002 выросла на 12%. Здесь основное внимание сосредоточено на развитии транспортной отрасли, средств сообщения, торговли, туризма, банков, технологий, правовой базы. На 4,6% увеличились объёмы перевозки пассажиров, по грузоперевозкам рост составил 7,2%.

В 2000 на торговлю приходилось 75,2 тыс. млрд донгов (доля в сфере услуг — 71%, рост — 7,4%), на гостиничный и ресторанный бизнес — 12,8 тыс. млрд

донгов (доля — 12,1%, рост — 12,2%), на туризм и предприятия сервиса — 6,2 тыс. млрд донгов (доля — 5,9%, рост — 10,7%).

По разным причинам туристический бизнес в стране развивается медленно. В 2001 в стране побывало 2,33 млн иностранных граждан (в 2000 — 2,14 млн), в т.ч. 1,319 млн туристов, 439,7 тыс. чел. с деловым визитом, 478,6 тыс. чел. для посещения родственников и 93,5 тыс. чел. с другими целями.

В кредитно-денежной системе ведущую роль играют Госбанк СРВ и св. 60 коммерческих банков, находящихся в государственной собственности. Это — Вьеткомбанк, обслуживающий экспортно-импортные финансовые потоки, Промышленно-торговый банк, специализирующийся на кредитовании промышленных и коммерческих предприятий, Сельхозбанк, финансирующий аграрный сектор, Банк инвестиций и развития (Вьетиндебанк), кредитующий долгосрочные инвестиционные проекты, и ряд др. Банковская система включает также другие акционерные коммерческие банки. В целом государственные банки контролируют 80% финансового рынка страны, 12% приходится на долю «полуавтономных» финансовых учреждений (совместных и частных), остальные 8% приходятся на банки с иностранным участием.

В настоящее время действуют 4 совместных банка, ок. 60 представительств и 20 филиалов 50 крупнейших иностранных банков и финансовых организаций. В. поддерживает деловые контакты со Всемирным банком, МВФ, АзБР и др. Ведущие финансовые учреждения имеют свои представительства в зарубежных странах. В сер. 2002 в США были открыты первые в этой стране представительства Вьеткомбанка и Вьетиндебанка.

Государственный бюджет в 2002 исполнен по доходам в 19,94% ВВП, по расходам — 22,47%, дефицит — 2,53%. Внутренние капиталовложения в экономику составили 66,7% (в 2000 — 82%), иностранные инвестиции — 33,3%. Из внутренних капиталовложений: 56,8% — государственные, 43,2% — смешанные и частные. Внешний долг страны 13,3 млрд долл. США (или 37% ВВП). По критериям МВФ В. считается кредитоспособным плательщиком.

В 2002 была произведена девальвация донга. Обменный курс донга 15 400 донгов за 1 долл. США.

Приток прямых ежегодных иностранных инвестиций составил 2,2 млрд долл. США, в т.ч. 1,6 млрд долл. США на строительство небольших и средних промышленных объектов. К нач. 2002 было зарегист-

рировано 3044 совместных проекта с иностранным участием и уставным капиталом 37,6 млрд долл. США, в т.ч. 1459 проектов с капиталом 20,6 млрд долл. реализованы, 769 проектов (11,1 млрд долл.) находятся в процессе реализации. За это время было создано 399 тыс. рабочих мест.

Продолжает осуществляться программа официальной помощи развитию. В 2002 в её рамках выделены кредиты на сумму 2,4 млрд долл. США на цели подъёма экономики, повышение уровня жизни населения и борьбу с бедностью. Общая сумма ассигнований по этой программе с 1993 достигла 20 млрд долл., половина из которой была использована.

Несмотря на очевидные успехи В. в экономической модернизации в 2002, повышение жизненного уровня и рост доходов населения происходят медленно. Низкой остаётся заработная плата у работников госсектора — 210 тыс. донгов в месяц (ок. 14 долл.). С января 2003 она была повышена до 290 тыс. Средние доходы на душу населения составили 331 тыс. донгов в месяц (рост на 12% по сравнению с 1999). По оценкам Госбанка СРВ, общие сбережения населения составляют ок. 30 трлн донгов. Уровень бедности в 2002 — 32% общего числа населения и 10% за чертой абсолютной бедности, 90% населения с минимальными доходами проживает в сельской местности.

Наращивание внешнеэкономической деятельности — один из важнейших приоритетов руководства СРВ.

Экспорт В. в 2002 составил 16,53 млрд долл. США (в 2001 — 13,596 млрд). Основные экспортные товары (%): нефть (доля в общем экспорте 20), изделия швейной промышленности (16), морепродукты (12), обувь (11), рис (4), кофе (2), другие товары (35). Рост экспорта был достигнут благодаря увеличению объёмов вывоза каучука, кустарных изделий, морепродуктов, швейных изделий и обуви. Заметно сократились поставки за рубеж нефти, риса, овощей и электроники. Экспорт направлялся (%): в Японию (15), США (15), Китай (9), Австралию (8), Сингапур (6), Тайвань (5), Германию (4), Южную Корею, Великобританию, Францию (по 3), в другие страны (29).

Импорт в 2002 составил 19,3 млрд долл. США (16,816 млрд в 2001), дефицит внешнеторгового баланса 2,77 млрд долл. Основные импортные товары (%): машинное оборудование и станки (19), горючесмазочные материалы (10), ткани (9), стальной прокат (7), одежда (5), автомашины, электротехническое оборудование, удобрения (по 2), другие товары (44).

Экспорт рабочей силы в 2002 составил ок. 50 тыс. чел. в год, главным образом в Малайзию (ок. 30 тыс.), Южную Корею, Японию, на Тайвань и в страны Ближнего Востока.

Гибкий подход В. ко всему комплексу взаимоотношений с КНР позволил восстановить взаимовыгодные торгово-экономические отношения с этой страной. В настоящее время капиталовложения КНР во В. осуществляются в 41 проекте общей стоимостью 70 млн долл. США. Торговый оборот в 2002 составил 3,5 млрд долл. США (в 2001 — 2,8 млрд). Во время визита в Ханой в феврале 2002 председателя КНР Цзян Цзэминя стороны выразили намерение довести товарооборот между странами в 2005 до 5 млрд долл. США.

Успешно складываются торгово-экономические отношения с Японией. Эта страна в 1992—2002 предоставила В. по линии официальной помощи развитию 8,2 млрд долл. США. Япония остаётся также ключевым торговым партнёром В. В 2002 торговый оборот между странами достиг 5 млрд долл. США.

Принципиальное значение для расширения иностранных инвестиций и внешней торговли В. имела ратификация торгового соглашения с США в декабре 2001. Внешнеторговый оборот двух стран в 2002, по предварительным данным, составил ок. 2,5 млрд долл. США. Экспорт в США за 2001—02 удвоился, достигнув 2 млрд долл. в год. При этом экспорт швейных изделий увеличился в 18 раз. США становятся самым большим рынком для вьетнамских товаров: за два первых месяца 2003 экспорт в США достиг 590 млн долл., т.е. вырос на 350% по сравнению с аналогичным периодом 2002. Объём американских инвестиций оценивают примерно в 1 млрд долл. Они сконцентрированы в основном в промышленном производстве, недвижимости, разработке нефти и газа. На долю промышленного сектора и гостиничного бизнеса приходится 82% всех американских инвестиций и 37 реализуемых проектов.

Товарооборот между РФ и В. в 2002 составил ок. 500 млн долл. США. Основа экономического сотрудничества двух стран — сфера топливной энергетики и поставок вооружений. РФ занимает 8-е место среди более 60 стран-инвесторов. Примером успешного сотрудничества является деятельность совместного предприятия «Вьетсовпетро» на шельфе В.

В настоящее время В. поддерживает торгово-экономические отношения со 100 зарубежными странами, св. 60 зарубежных компаний имеют здесь свои представительства.

## Наука и культура

СРВ осуществляет глубокие преобразования в области *образования и науки*. Коренные изменения в этих сферах, по мнению вьетнамского руководства, помогут В. решить стратегические цели — модернизировать страну, интегрировать в мировую экономику и стать полноправным членом мирового сообщества.

Идёт коренная перестройка системы образования как по форме, так и по содержанию. В средних и высших государственных школах вводится платное обучение, стимулируется создание частных школ и вузов, центров и курсов по подготовке и переподготовке управленческих кадров. Идёт процесс «коммерциализации» и «маркетинга» в учебных программах средних и высших школ.

В настоящее время в стране действуют ок. 16 тыс. начальных и средних школ, в которых в 2001/02 учебном году обучалось 19,9 млн школьников. Кроме того, существуют более 700 специализированных школ и колледжей (обучается 2 млн чел.), 247 профессиональных училищ и техникумов (ок. 200 тыс. учащихся). Во В. ок. 100 вузов (6 частных), где готовят по 200 специальностям (650 тыс. студентов).

Имеется 170 исследовательских и опытно-конструкторских бюро, в которых работает 30 тыс. научных сотрудников. Здесь упор делается на изучение ведущих отраслей науки, таких как высокая технология, информатика, биология, новые материалы.

В стране созданы Национальный центр естественных наук и технологий и Национальный центр общественных и гуманитарных наук. В 1996 была опубликована первая «Вьетнамская энциклопедия», включающая почти 40 тыс. статей, подготовленных усилиями 1300 вьетнамских и иностранных учёных.

Ныне во В. насчитывается св. 6 тыс. докторов и кандидатов наук, 1,27 млн выпускников институтов и колледжей и 14 тыс. чел. с последипломным образованием.

*Самобытная национальная культура* имеет богатое наследие с вековыми традициями — празднества, музыка, танцы, фольклор, театр, изящные искусства и т.д. Ныне она, воспринимая богатства современной мировой культуры, приобретает новое содержание и национальный колорит.

Вьетнамский театр включает такие традиционные жанры, как тео (народный театр), туонг (классический театр), кайльонг (обновленный театр) и ка Хюэ (песни Хюэ). Эти жанры гармонично сочетают музыку, пение, речетатив, декламацию, танец и мимику. Современный жанр кить ной (драматический театр)

имеет европейское происхождение, но он наполняется национальным содержанием и прочно вошёл в культурную жизнь общества.

В стране насчитывается 2446 публичных библиотек и читальных залов с 17,2 млн экз. книг. Средняя посещаемость — 15 млн чел. в год.

После восстановления мира в 1954 в Ханое были созданы Музей истории, Музей революции и Музей армии. В 1965 был открыт Музей изящных искусств. 19 мая 1990 был открыт Музей Хо Ши Мина по случаю столетия со дня рождения первого вьетнамского президента. Имеются также океанологический музей в Нячанге, Тямский музей в провинции Куангнам и Музей этнологии в Ханое. В целом в стране 285 музеев и выставочных центров. Международные организации внесли 420 тыс. долл. США для сохранения и реставрации старинных улиц Ханоя, мавзолеев императоров последней династии Нгуен в Хюэ и древнего города Хойана.

Весьма популярными во В. остаются резьба по дереву, лаковая, шёлковая и масляная живопись, изделия из рисовой соломки и изделия кустарного ремесла. Наиболее древней формой вьетнамской живописи является лубок — картины, написанные водяными красками на шёлке или специально обработанной бумаге. Ха-

нойские лубки изготавливаются путём контурной печати с деревянных клише с последующей раскраской.

Дошедшие до нас ранние произведения литературы восходят к 10 в. В течение многих веков в стране параллельно развивались две литературы, одна на китайском языке, который тогда являлся литературным языком, другая на тьыноме — транскрибированном национальном языке. Ликвидация в нач. 20 в. традиционной системы образования, замена иероглифов латинизированной вьетнамской письменностью, развитие печатного дела создали условия для рождения современной вьетнамской литературы.

В 1945—75 вьетнамская литература в основном сосредоточивалась на прославлении героизма народа и мобилизации масс на борьбу против внешней агрессии, за национальное воссоединение. После 1986 литература отражает курс обновления страны. В рассказах, повестях и романах освещаются запретные ранее сюжеты о потерях и жертвах в войне, об отрицательных явлениях современной повседневной жизни, таких как коррупция, недобросовестность, расточительство. Такие произведения привлекают внимание читателей в стране и за рубежом. Многие из них переведены на английский, французский, китайский, русский, японский и другие языки.







## ИНДОНЕЗИЯ (Indonesia)

### Общие сведения

Официальное название — **Республика Индонезия** (*Republik Indonesia, Republic of Indonesia*). Расположена на Малайском архипелаге и на западной части острова Новая Гвинея. Площадь 1,9 млн км<sup>2</sup>, численность населения 215 млн чел. (2003). Государственный язык — индонезийский. Столица — г. Джакарта (9,5 млн чел., 2003). Государственный праздник — День национальной независимости 17 августа (с 1945). Денежная единица — индонезийская рупия.

Член ООН (с 1950), АСЕАН, АТЭС, ВТО (с 1995), ОИК и др.

### География

И. занимает большую часть Малайского архипелага, расположенного между Индийским океаном на западе и юге и Тихим океаном — на востоке. Протяжённость страны с запада на восток от острова Сабанг до Мерауке, или от 94°45' до 141°05' восточной долготы, — 5120 км. Расстояние с севера на юг от 6°08' северной широты до 11°15' южной широты 1888 км. Закон 1996 утвердил концепцию государства-архипелага, включающего 17 508 островов и омывающие их воды, в т.ч. 20-мильную зону суверенитета и 200-мильную эксклюзивную экономическую зону. И. принадлежат Большие Зондские острова — Калимантан, Суматра, Сулавеси, Ява (69,37% общей территории страны); Малые Зондские острова — Тимор, Флорес, Сумбава, Сумба, Бали, Ломбок (4,82%); Молуккские острова (4,35%); западная половина острова Новая Гвинея (Папуа) с прилегающими острова-



ми (21,46%). Протяжённость *береговой линии* 84 тыс. км. Стратегические проливы — Малаккский, Зондский, Макасарский.

*Границы* И. в основном морские. На северо-западе Малаккский пролив отделяет И. от Западной Малайзии и Сингапура (узкая часть ок. 40 км), на северо-востоке море Сулавеси — от Филиппин, на юго-востоке моря Тиморское и Арафурское — от Австралии. Сухопутная граница протяжённостью 1875 км проходит по Калимантану, разделяя индонезийскую и малайзийскую части острова Борнео. Вдоль 141°С восточной долготы сухопутная граница отделяет Папуа от Папуа-Новая Гвинея.

Вся территория И. расположена на высоте от 0 до 5030 м над уровнем моря. Горные хребты и нагорья составляют структурообразующую основу почти всех островов. Большинство гор вулканического происхождения. На Папуа высочайшая гора страны Джайя Виджая — 5029 м, её вершина покрыта снегом. В стране ок. 400 вулканов, более 100 — действующие.

*Внутренние воды*, включая внутренние моря, проливы, эксклюзивную экономическую зону, составляют 7,9 млн км<sup>2</sup>. Моря на западе — Южно-Китайское, Яванское, Бали — мелководны (глубиной до 100 м). В основном неглубоки моря юго-востока — Тиморское и Арафурское, хотя Тиморская впадина — 3310 м. Моря к северу, востоку и юго-востоку от Сулавеси — Сулавеси, Молуккское, Серам, Банду, Саву, Флорес, Хальмахера — невелики по площади, но глубоки. Впадина Вебера в море Банда достигает 7440 м. Во внешних водах самая глубокая впадина — Яванская (7450 м).

*Реки* многочисленны, но малопротяжённые. Самая длинная река (км) Капуас Бесар (1010) на Калимантане, затем следуют реки Махакам (715) и Барито (650); крупнейшая река Суматры — Джамби (800); важнейшая река Явы — Соло (540). Самое большое озеро — Тоба на Суматре (1,3 км<sup>2</sup>).

И. располагает следующими достоверными запасами полезных ископаемых (2001): нефть 5,09 млрд барр., природный газ 92,1 трлн куб. футов, каменный уголь 20 млрд т. Запасы оловянной руды — св. 1 млн т, запасы бокситов — 500 млн т. Значительны запасы медной и никелевой руды, золота и серебра.

*Почвы* в большей части латеритные, есть и аллювиально-дуговые. Расширяется смыв почв, увеличиваются засоление прибрежных полос, эрозия.

*Климат* морской, тропический, муссонного типа. Среднегодовая температура +26°С, в горах +23°С. Обилие осадков, высокая относительная влажность (70—90%). Сухой сезон — с июня по сентябрь, сезон дождей — с декабря по март. На Молукках сухой сезон — с декабря по март, сезон дождей — с июня по сентябрь.

Большинство островов архипелага покрыто тропическими лесами, в которых растёт св. 2 тыс. видов деревьев и 24 тыс. цветковых растений. Леса занимают ок. 60% территории. Имеется 7 вертикальных зон, или поясов, которые составляют 30 видов мангровых деревьев, пандусовые деревья, 300 видов пальм, диптерокарповые леса (джунгли), горные гилеи и муссонные леса (тиковые деревья и эвкалипты), дубы, буки, каштановые деревья, орхидеи, кустарники, холодостойкие деревья, в т.ч. хвойные, альпийские луга.

*Животный мир* представлен азиатской и австралийской фауной. Западную (южноазиатскую) и восточную (австралийскую) фаунистические области разделяет «линия Уоллиса», проходящая между Калимантаном и Сулавеси, а также между Бали и Ломбокком. Слоны, тигры, пантеры, двурогие носороги всё реже встречаются на Суматре. Мелкие хищники представлены виверами, выдрами, куницами, дикими собаками и котами. Копытные — дикие быки, тапиры, кабаны, канчили. На Суматре и Калимантане карликовый бык аноа, малайский медведь. Дикая свинья бабирусса водится на Сулавеси. Множество видов приматов: маргышек, лемунов, павианов. На Калимантане носатые обезьяны, колонии летучих собак. В восточных районах — кукусы, древесные кенгуру, яйцекладущие муравьеды (на Папуа). Пернатые на востоке — райские птицы, попугаи, какаду, сорные куры, казуары и др. Пресмыкающиеся: крокодилы, узкорылые

гавианы. На острове Комодо встречается исполинская ящерица варан, на других островах ящерицы-геконы, чичаки, токэ.

Морская фауна представлена св. 1500 видами рыб. Морские животные — кашалоты, дюгоны, дельфины, морские черепахи, акулы, скаты, меч-пила, барракуда. Много морских змей, в том числе ядовитых.

### Население

И. по численности населения 4-я страна в мире. На Яве (менее 7% территории) проживает 59%, на Папуа — менее 2% населения. Плотность населения — в пределах от 900 чел. на Яве до 8 чел. на 1 км<sup>2</sup> на Молукках и Папуа.

Среднегодовые темпы прироста населения сократились с 1,97% в 1980—90 до 1,49% в 1990—2000 до 1,15% в 2000—02. Детская смертность 49 чел. на 1000 новорождённых. Средняя продолжительность жизни возросла с 45,7 года в кон. 1960-х гг. до 65 лет в 2000. Неграмотность в 2001 составляла 10,7%. Городское население 34% (2000). За чертой бедности живет 25% населения.

Трудовые ресурсы (лица от 15 лет и старше) в 2001 составляли 144 млн чел. Экономически активное население 98,8 млн чел., из них занятые — 90,8 млн чел.

Этнический состав представлен 367 этническими единицами. Св. 90% населения азиатского расового типа говорит на 400 языках и диалектах, относящихся к малайско-полинезийской семье языков. Более 10 языков имеют письменность. Индонезийский язык является государственным и *lingua franca*.

Крупнейшие народы и народности: яванцы (примерно 40% всего населения), сунданцы, мадурцы, малайцы, минангкабау. К числу крупных народностей относятся буги, батаки, балийцы, банджары, ачехцы, даяки, макасары, тораджи, сасаки. На Молукках этнические группы, складывающиеся в народности, — тернатцы, амбонцы. К папуасцам относятся племена асматы, каморо. Некоренные народности представлены китайцами (7,5 млн), индийцами, арабами, европейцами.

Конституция 1945 гарантирует свободу вероисповедания и отправления культов. Ок. 80% населения исповедует ислам. Большинство мусульман — сунниты. Христианство (протестантизм и католицизм) занимает 2-е место (10%). Индуизм в его специфической форме сохранился на Бали и частично на Ломбокке. Определённое распространение имеет конфуцианство. Большую живучесть проявляют анимизм и различные синкретические верования.

### История

На рубеже 1-го тыс. до н.э. и 1-го тыс. н.э. на Яве, Суматре, Бали, Калимантане появились первые государственные образования. Позднее возникают крупные государства. На Суматре в 7—8 вв. — княжество Шривиджайя, завоевавшее Малайю, часть Суматры, Явы и Калимантана. Расцвет суматранской морской империи был в 9—10 вв.

На Яве формировался ирригационный тип государственного образования. За государство Матарам, известное уже в 8 в., боролись индуистские и буддийские династии. Буддийская династия Шайлендров, памятником правления которой является храм Борободур, в 832 уступила власть индуистской династии Санджайи, при которой был сооружён комплекс шиваистских храмов Прамбанан.

В 11—15 вв. на основе консолидации яванских княжеств была создана империя Маджапахит. В объединении империи видную роль сыграл главный министр Гаджа Мада. Проникновение ислама и укрепление городов-государств привели к падению деспотической империи в 1520. В 15—16 вв. образуются исламские султанаты на Сулавеси, в Тернате и Тидоре на Молукках. В 16 в. на Яве было два централизованных государства — Бантам и Матарам. В 16—17 вв. исламское государство Ачех вело завоевательную политику на Суматре.

Первые португальские конкистадоры появились на архипелаге в 1511. Затем последовали испанцы, англичане и голландцы. В 1602 была создана Ост-Индская компания, установившая монополию на торговлю пряностями и колониальными товарами. В 18 в. Нидерланды утратили свои позиции господствующей колониальной державы. В 1799 компания обанкротилась, её долги и имущество перешли к голландскому государству. После поражения Голландии в англо-французских войнах временно в Нидерландской Индии правил английский губернатор Т. Стэнфорд Рафлз. Он провел реформы, содействовавшие развитию торговли и расширению денежных отношений. По договору 1814 Нидерландам были возвращены их колониальные владения. В нач. 1830-х гг. была введена система принудительных культур. Тяжелейший колониальный гнёт системы вызывал восстания. В 1824—37 велась «война падри» на Суматре. В 1874—1913 Великий Ачех отстаивал свободу. Подавляя сопротивление, заключая неравноправные договоры, Нидерланды установили свою власть над территорией общей площадью 1,9 млн км<sup>2</sup>, что почти в 60 раз превышало тер-

риторию метрополии. Численность покорённого населения составила 37,7 млн чел. — в 6 раз больше населения Голландии.

После отмены системы принудительных культур и принятия Аграрного закона в 1870 стала проводиться политика «открытых дверей». Усиление колониального и феодального гнёта, резкое обнищание основной массы населения содействовали зарождению национально-освободительного движения. Пытаясь изменить методы правления, Нидерланды ввели в 1901 «этический курс», отменявший ряд повинностей и открывавший некоторый доступ к образованию.

В 1916 1-й конгресс Сарекат ислама выдвинул лозунг предоставления самоуправления Нидерландской Индии. В 1920 была создана Коммунистическая партия И. (КПИ). Колониальная администрация была вынуждена предоставить избирательные права местному населению и учредить квазипарламент — фольксрад. В 1926 было подавлено антиколониальное восстание на Яве и Суматре. КПИ была разгромлена. В 1927 Сукарно, Сартоно и др. создали Национальную партию И. (НПИ). На Национальном конгрессе молодёжи в 1928 был выдвинут лозунг: «Одна страна, одна нация, один язык — индонезийский». В 1930-е гг. продолжался процесс создания националистических партий. Перед началом 2-й мировой войны ведущей тенденцией было стремление к достижению единства различных партий и их массовых организаций в борьбе за освобождение от колониального гнёта.

Японская оккупация (1942—45) привела к установлению жёсткой военной диктатуры.

После разгрома советскими войсками Квантунской армии Япония была на грани поражения. В И. сложилась революционная ситуация. 17 августа 1945 Сукарно провозгласил независимость Республики И. Декларацию о рождении нового государства подписали Сукарно и Мохаммад Хатта, ставшие её президентом и вице-президентом.

Попытки голландцев вернуть колониальные владения привели к антиколониальной войне. Отстаивание И. независимости было поддержано мировой общественностью. СБ ООН по инициативе советской и украинской делегаций включил индонезийский вопрос в повестку дня. На Конференции «круглого стола» (ККС) в 1949 было подписано соглашение о передаче суверенитета над всей территорией (кроме Западного Ириана) Республике Соединённых Штатов И. К августу 1950 завершилось создание унитарной Республики И., президентом которой стал Сукарно, вице-президентом М. Хатта, была принята временная

Конституция. В 1954 правительство республики расторгло Нидерландско-Индонезийскую унию. В 1954 произошёл обмен посольствами с СССР. В 1955 была проведена Бандунгская конференция. И. становится одним из признанных лидеров национально-освободительного движения.

В сентябре 1955 прошли первые парламентские выборы и выборы в Учредительное собрание. На них победили НПИ, Машуми, Нахдатул Улама (НУ) и КПИ. В 1956 И. расторгла соглашения ККС.

В 1956—57 были попытки государственного переворота, которые поддерживались извне. На Западной Яве активизировалось начавшееся в 1948 повстанческое движение Даруль ислама. Его целью было создание шариатского государства. В 1958 его националистическое крыло начало всеобщую борьбу (Перместа) на Северном Сулавеси. На Малукках была провозглашена республика, на Северной Суматре повстанцы сформировали правительство (ПРРИ). Возникла угроза целостности государства.

В феврале 1957 Сукарно выступил с концепцией направляемой демократии, в основе которой была идея укрепления национального единства и сохранение целостности государства. Правительство становилось подотчётным президенту, а не парламенту. Создавался Временный национальный консультативный совет (ВНKK), в который входили представители провинций и функциональных групп, в т.ч. военные. Состав правительства и ВНKK определялся президентом.

В сентябре 1957 командующие суматранскими военными округами потребовали децентрализации управления государством. В марте—июле 1958 мятежи ПРРИ — Перместа в основном были подавлены. В июле 1959 Сукарно президентским декретом ввёл в действие Конституцию 1945 и упразднил Учредительное собрание.

В августе 1960 был сформирован высший орган власти — Временный народный консультативный конгресс (ВНKK), обладающий правом избирать президента и вице-президента и раз в 5 лет утверждать Основные направления государственной политики.

В 1961 Сукарно провозгласил задачу воссоединения Западного Ириана с Республикой И. Советский Союз поддержал И. и оказал ей военную помощь, что позволило избежать прямых военных столкновений с Голландией. В мае 1961 ООН приняла план передачи власти Голландии под эгиду комитета ООН, а с 1 мая 1963 — администрации И. Задача индонезийской революции — достижение независимости на всей территории страны — была решена.

Правительство Сукарно противостояло объединению Малайи, Саравака, Сабаха и созданию Федерации Малайзии. Оно разорвало дипломатические отношения с Малайзией и объявило ей в сентябре 1963 конфронтацию. Нарастание внутривластной напряжённости и противостояния различных политических сил в И. привело к трагическим событиям 30 сентября 1965, за которыми последовали массовые репрессии против членов КПИ и её организаций, а также кампания за свержение Сукарно с поста президента. 11 марта 1966 первый президент И. издал приказ о передаче полномочий Сухарто. 12 марта была запрещена деятельность КПИ. В июне-июле 1966 состоялась сессия ВНKK, которая утвердила Сухарто как и.о. президента. ВНKK обновленного состава в марте 1968 избрал Сухарто президентом. Процесс легитимного утверждения режима нового порядка, установившегося фактически с 1 октября 1965, завершился.

Выборы в парламент, Народный консультативный конгресс (НKK) и местные органы самоуправления состоялись в июле 1971. Новое партийное образование — Голкар и армейская фракция — получило в парламенте 73% всех мандатов. В 1972—73 на основе слияния партий была создана новая партийная система, которую составили Партия единства и развития (ПЕР), Демократическая партия И. (ДПИ) и Голкар. В марте 1973 на 5-й сессии НKK Сухарто был избран президентом, что означало легитимное утверждение авторитарного режима нового порядка, который при определённой эволюции продержался 32 года. На сессии НKK в марте 1998 Сухарто был избран на 7-й срок президентства. Однако финансовый и структурный кризисы резко обострили социально-экономические и политические противоречия в стране, что вынудило Сухарто уйти с поста президента в мае 1998. Согласно Конституции 1945 на пост президента вступил вице-президент Б.Ю. Хабиби, провозгласивший «эру реформирования».

После неоднократных попыток подавить выступления жителей Восточного Тимора, требующих независимости, был проведён референдум, итоги которого предопределили выход провинции из состава И.

В феврале 1999 НKK утвердил закон, разрешавший создание новых политических партий, закон о всеобщих выборах, закон о составе и соотношении между НKK и Советом народных представителей (СНП). Он сокращал фракцию армии в высших государственных органах, но оставлял за армией двойную функцию (военную и социально-политическую) на несколько лет. Эти законы, а также другие законода-



тельные акты (о правах человека, порядке внесения дополнений и поправок в Конституцию, изменении отношений центра и регионов) предопределили начало реформирования всей политической системы и обновления норм государственного права. В мае 1999 прошли парламентские выборы. На заседании НКК на пост президента был избран Абдуррахман Вахид, а вице-президентом стала Мегавати Сукарнопутри. Политический кризис, предопределённый разногласиями законодательной и исполнительной власти, и усиление центробежных тенденций привели к созыву специальной сессии НКК в июле 2001, на которой пятым президентом И. была утверждена Мегавати Сукарнопутри, а вице-президентом Хамза Хаз. Её правительство взаимного сотрудничества продолжило реформирование политического и государственного устройства. Главными задачами были сохранение целостности государства, достижение единства и восстановление поступательного развития страны.

#### Государственное устройство и политическая система

И. — унитарное государство с президентской формой правления. Президент является главой государства и формируемого им правительства, верховным главнокомандующим Вооружёнными силами.

В И. 32 провинции, включая два особых района: Нанггру Ачех Даруссалам, Северная Суматра, Западная Суматра, Риау, Джамби, Южная Суматра, Бенгкулу, Лампунг, Архипелаг Бангка Белитунг, Д.К.И.Джакарта, Западная Ява, Центральная Ява, Д.И.Джокьякарта, Восточная Ява, Бантен, Бали, Западная Нуса Тенггара, Восточная Нуса Тенггара, Западный Калимантан, Центральный Калимантан, Южный Калимантан, Восточный Калимантан, Северный Сулавеси, Центральный Сулавеси, Южный Сулавеси, Юго-Восточный Сулавеси, Горонтало, Молукку, Северный Молукку, Папуа, Восточная Папуа, Западная Папуа. Административные единицы второй категории — районы (*kecamatan*, 268) и муниципалитеты (*kotamadya*, 85); подрайоны (*kecamatan*, 4 424); деревни (*desa*, 68 819).

Города-миллионеры: Джакарта, Сурабая, Бандунг, Семаранг, Медан, Палембанг, Банджармасин. Перспективен рост Макасара. Каждая провинция имеет свою столицу.

Действует Конституция 1945. В октябре 1999 — мае 2002 на заседаниях высшего законодательного органа — НКК были приняты дополнения к Конституции, согласно которым число членов НКК остаётся

прежним (700), однако часть из них (500) — члены парламента, остальные (200) представляют провинции и другие группы. НКК осуществляет законодательные функции. Он полномочен принимать дополнения и поправки к Конституции, издавать постановления, утверждать правительственный курс, включая экономические планы. Председатель НКК Акбар Танджунг. Парламент однопалатный, 500 депутатов избираются на всеобщих выборах. Председатель парламента Амин Раис. Глава государства и правительство ответственны перед парламентом.

В 2004 должны пройти парламентские выборы на основе нового закона о выборах, который обязывает политические партии при выдвижении кандидатов в члены парламента, провинциальные парламента, муниципалитеты и районы не менее 30% мест от числа кандидатов предоставлять женщинам. Лица, состоявшие в КПИ, не могут выдвигаться в кандидаты. Мелким партиям, не набравшим необходимый минимум голосов, запрещено формировать коалиции. В том же году пройдут прямые выборы президента и вице-президента. Их полномочия ограничиваются двумя сроками по 5 лет.

*Исполнительная и законодательная власть* административных единиц. В 2000 СНП утвердил следующую иерархию законов и постановлений: Конституция 1945, постановления СНП, законы, правительственные постановления, заменяющие законы, постановления правительства, декреты президента, постановления районов.

В стране проводится децентрализация управления и разделение полномочий между центром, провинциями и регионами. Созданы дополнительные конституционные органы: парламента представителей районов. Дополнение к Конституции 2001 предусматривает создание Конституционного суда.

До падения режима нового порядка в 1998 партийная система была представлена тремя политическими партиями — Голкар, ПЕР и ДПИ. В 1999 к парламентским выборам было допущено 48 партий из 126 зарегистрированных.

Организации деловых кругов: Торгово-промышленная палата И., несколько десятков отраслевых ассоциаций.

В последние годы широкое распространение в городах получили неформальные гражданские объединения. В них входят сторонники защиты национальной культуры, природы, прав человека, они оказывают помощь населению во время стихийных бедствий. Заметную роль в общественном движении занимают многочисленные молодёжные и женские организации, форумы учёных и политиков.

*Внутриполитическая обстановка* осложняется усилением центробежных тенденций, религиозных и межэтнических противоречий, террористическими актами в ряде регионов. Для ослабления напряжённости правительство ведёт переговоры, с тем чтобы избежать силовых действий. Наиболее сложная обстановка сохраняется в Ачех.

И. поддерживает отношения со всеми ведущими державами мира, включая РФ. В мае 2003 состоялся визит президента И.М. Сукарнопутри, результатом которого было подписание президентами РФ и И. Декларации о развитии сотрудничества во всех сферах и областях. И. успешно укрепляет свои позиции в АСЕАН, АТЭС, Движении неприсоединения, Организации Исламская конференция.

*Общая численность Вооружённых сил* составила в 2001 297 тыс., Сухопутные войска 214 тыс., стратегический резерв 30 тыс., спецподразделения 6,2 тыс. чел. В 1999 был принят закон, сокращавший представительство армии в парламенте с 75 до 38 мест. В будущем составе парламента военная фракция не предусматривается. Была отменена социально-политическая функция армии. Подчинение и командование армейскими и полицейскими силами разделены. Однако армия продолжает оставаться влиятельной силой во внутриполитической жизни страны.

И. имеет дипломатические отношения с РФ (установлены с СССР в 1950).

### Экономика

Преобразование колониальной структуры экономики началось в 1950.

В основу государственной экономической политики были положены курсы либеральной экономики (1950–57), направляемой экономики (1957–65), экономической демократии (1966–98) и реформирования развития (с 1998). Первый долгосрочный план развития (1969/70–1994/95) включал пять взаимосвязанных среднесрочных планов.

Среднегодовые темпы прироста ВВП составляли в 1950–65 2–3%, в 1975–84 – 7,2%, в 1985–95 – 7,1%, в 1996 – 7,8%. В результате финансового кризиса темпы прироста ВВП в 1998 упали до -13,8%. Инфляция выросла с 12 до 77,6%. ВВП уменьшился с 220 млрд долл. в 1996 до 141 млрд долл. США в 1999. В 2001 он поднялся лишь до 156 млрд долл. США. Темпы прироста ВВП в 2002 составили 3,7%. Доход на душу населения вырос с 75 долл. в 1966 до 1013 долл. США в 1996. Однако в 1998 он сократил-

ся до 484 долл. США. И. переместилась из разряда стран со средним доходом в группу стран с низким доходом. Подушевой доход в 2001 вырос лишь до 740 долл. США. Официально зарегистрированная безработица увеличилась с 5,5% в 1998 до 6,4% в 1999.

В 2001 в структуре ВВП удельный вес аграрного сектора, включая рыболовство и лесное хозяйство, составлял (в %) 16,39, горнодобывающей промышленности – 13,59, обрабатывающей промышленности – 26,11, торговли, отелей, ресторанов – 16,09, электро-, газо-, водоснабжения – 1,16, строительства – 5,64, транспорта и связи – 5,35, финансов и деловых услуг – 6,20, услуг – 9,46.

Доля занятых в структуре ВВП (2001, в %): в аграрном секторе, включая рыболовство, лесное хозяйство, 43,77; в торговле 19,24; в обрабатывающей промышленности 13,31; в услугах 12,12; в прочих отраслях 11,56.

В И. имеется ок. 350 горнодобывающих предприятий. Доля отрасли в ВВП 13,59%, в отрасли трудится 725 тыс. чел., или 0,8% всех занятых (2001).

Согласно Конституции 1945 все богатства недр принадлежат государству и должны в максимальной степени использоваться для повышения благосостояния народа.

*Добываются:* нефть, природный газ, уголь, золото, серебро, а также йод, сера, фосфаты, кварцевый песок, каолин, асфальт, гранит, мрамор, известняк и др. Разрабатываются месторождения олова, бокситов, медной, никелевой, марганцевой руд. Горнодобывающие компании объединены в Индонезийскую ассоциацию горнодобывающих предприятий.

Доля обрабатывающей промышленности в ВВП 26,11%, в отрасли занято 10,6% трудящихся (2001). В 2000 было более 22 тыс. крупных и средних предприятий (0,8% всех предприятий), но на них производилось 89% добавленной стоимости, создаваемой в отрасли.

Крупнейшим предприятием в металлургической промышленности является интегрированный сталелитейный комплекс «Кракатау стил» в Чилегоне (Западная Ява), занимающий 1-е место в Юго-Восточной Азии по объёму продукции. Комплекс располагает необходимой инфраструктурой, включая самый крупный глубоководный порт Чиандунг.

В алюминиевой промышленности ведущим предприятием является японо-индонезийское предприятие «ПТ. Иналум».

В нефтеперерабатывающей промышленности имеется 8 заводов общей мощностью св. 1 млн барр. в сут-

ки, которые принадлежат Пертамине. Семь заводов по производству сжиженного газа дают продукцию, обеспечивающую И. 1-е место по поставкам сжиженного газа на мировой рынок. В 2001 был принят закон о нефти и газе. Он призван ослабить монополию Пертамины в отрасли, которая лишается права заключения контрактов от имени правительства. К 2005 предполагается устранить ее монополию на переработку, транспортировку, хранение и продажу нефти и нефтепродуктов.

Нефтехимическая промышленность даёт стране азотные удобрения, бензол, метанол, параксиленовые кислоты.

Высокими темпами развивалась цементная промышленность, часть продукции которой экспортируется.

Ведущими отраслями лёгкой промышленности являются текстильная, пищевкусовая, производство кожевенных изделий, деревообрабатывающая, мебельная, фармацевтическая. В 2001 общая стоимость продукции отрасли составила 36,8 трлн рупий, 15,6% приходилось на пищевкусовую промышленность.

С 1980-х гг. появились новые отрасли промышленности — электротехническая, электронная, а также модернизировались старые. Значительное развитие получило судостроение, центрами которого являются верфи портов Танджунг Приок, Танджунг Перак, Белаван и Танджунг Уганг.

В автомобильной промышленности при участии ведущих автокомпаний мира налажены сборка ряда марок легковых автомобилей, грузовиков, автобусов, а также производство отдельных компонентов.

Общая площадь земли, находящейся в сельскохозяйственном обороте (без Папуа и Молукк), составляла в 2000 46,9 млн га, земли под строениями и приусадебными участками 17,2 млн га, плантации занимали 16,7 млн га (26,08%), под неорошаемыми полями и садами находилось 12,9 млн га (20,19%), под лесом 8,8 млн га (13,74%), под орошаемыми полями 7,8 млн га (12,15%).

В продовольственных культурах доминирует рис, выращиваются кукуруза, маис, соя, сахарный тростник, табак. Под рисом в 2001 находилось 11,5 млн га, с которых было собрано 50,5 млн т необрушенного риса (56,4% — на Яве). Средняя урожайность риса 44 ц с 1 га.

Плантационный сектор представлен государственными, частными (местными и иностранными) плантационными хозяйствами. Основные плантационные культуры: гевея (539 тыс. га), масличные и кокосовые пальмы, кофейные деревья, какао-бобы, чай, специи.

И. занимает в мире: 2-е место после Таиланда по производству каучука (в 2002 было экспортировано 1,23 млн т), 2—3-е место (в зависимости от года) по поставкам пальмового масла, 4-е место — по производству кофе (общая площадь под этой культурой превышает 1,2 млн га). Крестьянские хозяйства производят 95% всего кофе.

И. сохраняет лидирующие позиции как поставщик копры, мускатного ореха, перца, ванилина, занимает 4-е место по какао-бобам.

Удельный вес рыболовства составляет 2,9% ВВП. Улов крабов, креветок, тунца 4 млн т (2000). Незаконная ловля рыбы ежегодно приносит убытки св. 2 млрд долл. США в год. Потенциальные возможности ловли рыбы оцениваются в 6,7—7,5 млн т.

На Яве, Бали и в ряде провинций Суматры хорошо развита автодорожная сеть. Общая протяжённость автодорог составляла св. 360 тыс. км, из которых 57% — с асфальтовым покрытием (2001). Дороги подразделяются на государственные, провинциальные, районные. Перед кризисом 1997—98 была принята правительственная программа сооружения скоростных магистралей, мостов, соединяющих Суматру с Явой; острова Бали и Мадуро с Явой. Но из-за финансовых трудностей её реализация осуществляется лишь частично.

Железнодорожное сообщение получило незначительное развитие. Протяжённость железных дорог на Яве 5,1 тыс. км, а на Суматре не связанные между собой участки железных дорог в совокупности составляют 1300 км (2001). Разработаны проекты модернизации имеющихся дорог и сооружения новых на Суматре, Яве, Калимантане.

Океанский флот насчитывает более 50 судов. Межостровное сообщение обслуживают 2793 судна местного производства и огромный традиционный флот.

В И. имеется 658 морских портов, из них: в ведении госкомпании «ПТ. Пелиндо» — 112. Крупнейшие порты: Танджунг Приок, Танджунг Перак, Семаранг (на Яве), Белаван (Суматра), Думаи (Риау). Остров Батам (6 портов) становится перегрузочным портом мирового класса. Помимо этих портов, есть ещё три грузовых терминала и более 40 верфей. Другой порт — в Макасаре — является морскими воротами в Восточную И.

Общее число авиационных компаний превысило 30, число воздушных судов в государственных и частных компаниях 514, из них 412 самолётов и 102 вертолёта (2001). В И. имеется около 180 коммерческих аэропортов, из них 41 крупный. Главный международный аэропорт — имени Сукарно—Хатта в Ченгканганге

(близ Джакарты). Международный аэропорт Ханг Надим на Батаме принимает самолёты класса DC-10 и Boeing 747. Расширены и модернизированы аэропорты в Восточной И. — Сам Ратуланги в Манадо, имени Хасануддина в Макасаре, Сепинган в Понтианаке.

В 2001 число почтовых отделений составило 8351, телефонов — 6,7 млн. Монопольное положение в охватывающей всю страну телекоммуникационной связи занимают государственные компании «ПТ. Индосат» и «ПТ. Телком», а также частная «ПТ. Сателиндо». Планируется создание инфраструктуры мультимедийной связи «Нусантара XXI века».

Туристская индустрия — одна из самых доходных отраслей (4–6 млрд долл. США в год). В 2001 И. посетило 5,1 млн туристов. Из-за террористического акта на Бали 12 сентября 2002 ок. 1,5 млн туристов отменили свои туры в И., и доходы от туризма сократились почти на 1 млрд долл. И. упрощает визовый режим и таможенные процедуры, координирует туристскую политику с другими странами АСЕАН.

В промышленной политике правительство исходит из необходимости повышения конкурентоспособности индонезийских товаров на мировом рынке. Расширение возможностей средних и мелких предприятий позволяет решать проблемы занятости, развития импортозамещения. Модернизация перерабатывающих предприятий должна содействовать увеличению добавленной стоимости и укреплению позиций И. на мировом рынке как одного из ведущих поставщиков сельскохозяйственной продукции. Ослабление зависимости промышленности от импортных компонентов — одна из центральных задач.

И. продолжает политику либерализации инвестиционного климата. Иностранным компаниям предоставляются долгосрочные контракты на 30-летний период с правом продления срока деятельности. Разрешается открытие компаний со 100%-м иностранным капиталом. Для иностранных инвестиций открыты почти все отрасли, в т.ч. промышленность, инфраструктура, атомная энергетика. Действующим в бондовых зонах компаниям предоставляются особые льготы, почти полное освобождение от налогов и сборов.

И. подписала многосторонние соглашения с более чем 50 странами и является членом Многостороннего агентства по гарантированию инвестиций.

В 2000 правительство ограничило деятельность иностранных компаний в общественном транспорте, межостровном морском сообщении, внутренней торговле, кино (съёмка, прокат), радио- и телевидении.

Разрабатывается новый закон об иностранных инвестициях, по которому иностранные инвесторы будут приравнены к национальным.

Финансовый кризис 1997–99 выявил структурную слабость банковской системы. В 1997 было образовано Агентство по реструктуризации банковской системы, которое провело реструктуризацию и рекапитализацию банков. На основе слияния 4 госбанков был создан Банк Мандири. Банк Негара Индонесиа, Банк Ракьят Индонесиа, Банк Табунган Негара, 26 провинциальных банков развития и 12 бывших частных банков перешли под контроль правительства. Число банков сократилось с 237 в 1997 до 149 в 2000. Эти и другие меры содействовали оздоровлению банковской системы.

И. придерживается политики строгой бюджетной дисциплины. Финансовый год совпадает с календарным.

Государственный бюджет 2003 исходит из экономического прироста 4%, объёма ВВП в размере 1940 трлн рупий, курса рупии 9000 за 1 долл. США, инфляции на уровне 9%, ставки на 3-месячные облигации центрального банка 13%, цены нефти 22 долл. США за 1 барр. Дефицит бюджета должен составить 1,8% ВВП.

Доля налоговых поступлений в бюджете не превышает 80%. Ок. 40% расходной части бюджета выделено для обслуживания внешнего долга. Расходная часть бюджета включает текущие расходы и бюджет развития.

Бюджет развития определён в 65,1 трлн рупий (3,4% ВВП). На образование, культуру, развитие молодёжи и спорта выделяется 15,1 трлн; на сельское хозяйство, рыболовство, ирригацию 9,5 трлн; на транспорт, метеорологию и геофизику 9,1 трлн; на оборону и безопасность 7,2 трлн; на социальные нужды, здравоохранение 6,6 трлн рупий.

Внешний долг составлял в 2002 133,1 млрд долл. США, в т.ч. государственный 69,4 млрд, долги частного сектора 63,7 млрд. Внутренний долг государства, образовавшийся в связи с реструктуризацией и рекапитализацией банковского сектора, составлял 72 млрд долл. США, т.е. почти 1/2 ВВП.

Относительная фискальная устойчивость 1990–96 была нарушена кризисом. Законы о региональной автономии передают часть фискальных функций и ответственности районным и муниципальным властям.

*Внешняя торговля* в 2002 продолжала восстанавливаться после кризиса. Доходы от экспорта составили 57 млрд долл. США (из них ненефтегазовый сектор дал 44,9 млрд долл.). На импорт было затрачено



31,2 млрд, при этом на нефтегазовый сектор пришлось 24,8 млрд долл. Объём торговли И. с РФ ок. 250 млн долл. США.

От дальнейшей помощи МВФ И. отказалась в 2003. И. вошла в процесс формирования асеановской зоны свободной торговли (АФТА), подписала соглашение об «АСЕАН+3», соглашения о создании к 2010–15 зон свободной торговли АСЕАН-КНР, АСЕАН-Япония и АСЕАН-Индия. Принимает участие во всех мероприятиях АТЭС, поддерживает все коллективные действия по борьбе с международным терроризмом и обеспечению безопасности региональных торгово-экономических контактов. Выступила с инициативой создания Диалога стран юго-западной части Тихого океана.

В ВТО И. поддерживает либерализацию торговли, настаивая на снятии введённых США и другими развитыми странами протекционистских барьеров, а также использует нормы ВТО для защиты внутреннего рынка. Является единственной страной Азии в ОПЕК. Соблюдает установленную квоту добычи 1,27 млн барр. в день и выступает за приглашение РФ в ОПЕК.

Являясь членом Ассоциации производителей кофе, И. участвует в совместных мерах по предотвращению падения цен на кофе. В 2000 было создано Трёхстороннее сотрудничество производителей каучука, в которое вошли И., Малайзия и Таиланд. В августе 2002 был создан Трёхсторонний консорциум производителей каучука для координации усилий сторон в вопросах ценообразования.

### Наука и культура

Согласно данным Министерства национального образования, в 2000/01 учебном году в 148 964 школах 1,129 млн учителей обучало 25,7 млн учеников. В 76 государственных университетах и высших школах было 918,6 тыс. студентов и 52 тыс. преподавателей, в 1670 частных высших учебных заведениях было 1,8 млн студентов и 142 тыс. преподавателей. В 14 мусульманских институтах (кроме Ачех и Молукк) училось 72,5 тыс. слушателей.

*Основные научные центры:* Индонезийский научно-исследовательский институт, выполняющий

ряд функций Академии наук, Индонезийский университет, Университет Гаджа Мада, Богорский технологический институт. Координирующую роль в развитии науки и технологий выполняют Министерство государственных научных исследований и технологий, Агентство по развитию стратегических отраслей промышленности, Национальный совет по исследованиям, Центр развития науки и техники. Принята Стратегическая программа развития национальной науки и технологий на 2000–04, основной задачей которой является улучшение социально-экономических показателей и преодоление отставания И. в науке и технологиях.

*Общеиндонезийская культура* формировалась на основе богатейшего наследия самобытных культур сотен народностей и этнических единиц. Её становление и развитие были неразрывно связаны с борьбой за независимость, что отразилось на формировании национального самосознания и единой нации. Характерная черта индонезийской культуры — плодотворный синтез культурного наследия и творческого восприятия мировой культуры. В плеяду индонезийских прозаиков, поэтов, драматургов входят Сутан Такдир, Амин Хамзах, Х.Анвар, Утуи Тантанг Сонтани, Армаин, Сануси Панэ, Иван Симатупанг, Умар Кхаям, Пу-ту Виджайя, Сонтани, Аип Росиди, Рендра и многие другие. К молодому поколению относятся Гунаван Мухамад, Тауфик Исмаил. Классиком индонезийской литературы является писатель Прамудья Ананта Тур.

В живописи, основоположником и классиком которой является Раден Салех, доминирует реалистическое направление. Его представляют Хенг Нгатунг, Сударсоно, С.Суджойоно, Хендра Гунаван, Супарто. К импрессионизму тяготеет живописец Дулах. Экспрессионизм характерен для поздних работ Х.Гунавана, Басуки Ресобово.

В Джакарте есть Академия изобразительного искусства. С 1980-х гг. расширились творческие союзы художников, скульпторов и архитекторов. Появляются самые различные символические, формалистические течения, расширяется проникновение западной культуры и искусства.





## КАМБОДЖА (Cambodia)

### Общие сведения

Официальное название — **Королевство Камбоджа** (*Preahreacheanachakr Kampuchea*). Расположена в южной части Индокитайского полуострова. Площадь 181 035 км<sup>2</sup>, численность населения ок. 12,2 млн чел. (2001). Государственный язык — кхмерский. Столица — г. Пномпень (900 тыс. чел., 2001). Государственный праздник — День независимости 9 ноября. Денежная единица — риель.

Член ООН и ряда её специализированных организаций, МВФ, МБРР, Мирового банка, Азиатского банка развития, МАГАТЭ и др.

### География

Расположена между 10° и 16° северной широты, 106° и 108° восточной долготы. На юго-западе омывается водами Сиамского залива. Береговая линия 443 км. Побережье от границы с Таиландом до реки Коки низкое и болотистое, далее до мыса Соривонг обрывистое, вслед за этим идёт широкая полоса песчаных пляжей. На участке от Кампонгсаома до залива Веальрень пляжи вновь сменяются скалами. Далее до границы с Вьетнамом берега Сиамского залива низкие и илистые. На побережье находятся полуострова Самит и Веальрень, отделённые один от другого заливом Кампонгсаом. К. принадлежит группа островов в Сиамском заливе. Самый большой из них — остров Конг площадью 80 км<sup>2</sup>.

К. на северо-востоке граничит с Лаосом, на востоке и юго-востоке с Вьетнамом, на севере и северо-западе с Таиландом. Сухопутные границы:



общая протяжённость 2572 км; с Лаосом — 541 км, с Вьетнамом — 1228 км, с Таиландом — 803 км.

К. — преимущественно равнинная страна. Значительную часть территории занимает низменная Центральная равнина, открытая на северо-запад и юго-восток. По периметру Центральной равнины идут горы и плоскогорья, в т.ч. горы Кравань (Кардамоновы) — на западе, горы Дангрэк — на севере, плато Члоунг — на востоке. Высшая точка К. — гора Ораль (1813 м), расположена в системе гор Кравань.

*Речная сеть* К. достаточно густа. Реки относятся к трём главным бассейнам — Сиамского залива, Меконга и озера Тонлесап. В сухой сезон акватория крупнейшего в К. озера Тонлесап равна 2700 км<sup>2</sup>, длина 150 км, ширина 32 км. В период дождей его площадь увеличивается в 3 с лишним раза и достигает 10 тыс. км<sup>2</sup>. Глубина возрастает в 5–10 раз, достигая 12 м.

В К. имеются в основном два вида *почв*: аллювиальные и латеритовые (базальтовые). Аллювиальные делятся на песчаные, луговые, или пойменные, глинистые, латеритовые — на красные, красно-жёлтые и красно-бурые.

В зависимости от высоты над уровнем моря К. делится на ряд климатических поясов с характерной для каждого из них растительностью. Примерно 1/2 территории страны (90 тыс. км<sup>2</sup>) покрыто лесами. Различаются два основных вида лесов: затопляемые — мангровый лес на побережье Сиамского залива и леса вокруг озера Тонлесап, а также нагорные — расположенные в горах и на возвышенных равнинах. Мангровый лес образуется низкорослыми деревьями и

стелющимися кустарниками с вечнозелёной листвой. Среди нагорных лесов большую часть занимает т.н. многоярусный лес — высота деревьев верхнего яруса достигает 40–45 м, средний ярус — деревья высотой 15–20 м и лианы, внизу растут кустарники, травы, мхи, папоротники.

Из хищных животных в К. (в основном в горных лесах) встречаются тигр, леопард, бенгальская кошка — самое маленькое животное из семейства кошачьих. В стране обитают кабаны, дикие олени, быки, буйволы. Много разнообразных видов обезьян, пресмыкающихся.

*Недра* страны содержат запасы драгоценных камней, марганца, фосфоритов, бокситов, незначительные запасы железной руды. В провинции Кампонгтхом выявлены следы меди, золота и угля. В провинции Стынгтраенг обнаружены россыпи золота, циркона и корунда, а близ местечка Тукмеах в провинции Кампот — месторождение фосфоритов (350 тыс. т). Залежи фосфоритов имеются также в провинции Баттамбанг (районы Пномкрапы и Сампоу — 360 тыс. т). В этой же провинции открыты запасы бокситов, имеющие промышленное значение (5–10 млн т). Кроме того, имеются месторождения железа, марганца, драгоценных камней. На дне относящейся к К. территории Сиамского залива обнаружены запасы нефти.

Три фактора определяют особенности *климата* в К.: а) страна расположена недалеко от экватора в пределах тропической зоны; б) находится в зоне тропических муссонов, что определяет наличие сухого и влажного сезонов; в) со стороны моря путь влажному муссону преграждают горы Кравань, что обуславливает выпадение в районе этих гор и на побережье большего количества осадков, чем на Центральной равнине. В течение всего года температура воздуха в стране держится в основном в пределах +25–30°С.

Различаются два климатических сезона: с ноября по апрель дует северо-восточный, или зимний, муссон. На этот период приходятся и самые прохладные месяцы — декабрь—январь и самый жаркий — апрель, когда средняя температура воздуха может подниматься до +37–38°С. С мая по ноябрь с Индийского океана дует юго-западный, или летний, муссон. В стране наступает сезон дождей. В целом на территории К. в течение года выпадает 750–2000 мм осадков в год. Наибольшее их количество выпадает в горах Кравань. Так, в 1923 на острове Муль выпало за год 7971 мм. На Центральной равнине их значительно меньше, в районе Северных нагорий несколько больше, чем на Центральной равнине, но намного меньше, чем в горах Кравань.

## Население

Средняя плотность населения ок. 63 чел. на 1 км<sup>2</sup>. В густонаселённой центральной части страны она доходит до 90 чел. на 1 км<sup>2</sup>.

К. входит в число стран с очень молодым и быстро растущим населением. За 1875–1975 его численность с 1,1 млн возросла примерно в 6 раз. Несмотря на огромные потери в период правления «красных кхмеров» (от 1 до 2 млн чел.), численность населения продолжала устойчиво расти. Среднегодовой прирост в некоторые годы доходил до 2,1–2,2%, сейчас он несколько снизился — 1,4–1,7%. *Возрастные группы*: 0–14 лет — 42%, 15–64 года — 55%, 65 лет и старше — 3%.

*Этнический состав*: камбоджийцы (кхмеры) — 90%, вьетнамцы — 5%, китайцы — 1%, остальные — чамы, тайцы и малые народности, проживающие в труднодоступной горной местности.

*Языки* населения К. принадлежат к нескольким языковым семьям: аустроазиатской, тайской, малайско-полинезийской и китайско-тибетской. К первой из них относится кхмерский язык, на котором говорит подавляющее большинство населения страны. Из европейских языков определённое распространение получили французский и за годы независимого развития — английский.

Наиболее распространённой религией в К. является буддизм южной ветви — хинаяны (тхеравады). Сегодня это государственная религия, которую исповедует ок. 94% населения страны. Наряду с тхеравадой распространены буддизм махаяны (вьетнамцы и китайцы), ислам (чамы). Среди национальных меньшинств сохраняется влияние традиционных родоплеменных культов.

Грамотно, по разным оценкам, 32–36% населения старше 15 лет.

## История

Первые сведения о заселении территории К. человеком относятся к эпохе палеолита. Примерно к 14-му тыс. до н.э., как показали раскопки в Молупрее, Лонгпиро и Самронгсене, население К. уже занималось ранним земледелием, собирательством, рыболовством и охотой.

С 7-го тыс. до н.э. на территории К. датируется неолит, а с 6–5-го тыс. до н.э. — поздний неолит. К этому времени население из стоянок по вершинам холмов в зоне красных земель стало спускаться в долины рек. Здесь стали появляться первые постоянные поселения земледельцев, начало распространяться орошаемое земледелие.

Первым крупным государством на территории современной К. был Бапном (1–6 вв.), известный также под названием Фунань (от китайской транс-

литерации кхмерского слова пном — гора). Возникло оно на юго-востоке современной К. с центром в нижнем течении Меконга. Здесь же находилась столица Бапнома — Вьедхапура. Во 2—4 вв. Бапном был наиболее значительным государством на Индокитайском полуострове, и его влияние распространялось на территории, занятые современными Таиландом, Бирмой и Малайзией. Материальной основой этого государства были долинное земледелие, в основном рисоводство по берегам Меконга и Тонлесапа, и развитое ремесленное производство. В стране была развита внутренняя торговля, о чём свидетельствуют находки местных монет из золота, серебра, бронзы и олова, а также каменных и металлических гирь.

К 6 в. Бапном приходит в упадок, тогда как на севере всё более крепнет ранее зависимое от него государство Ченла. В сер. 6 в. правитель Ченлы Бхававарман завоёвывает Бапном и основывает новое государство К., названное так в честь мифического родоначальника династии правителей Ченлы аскета Камбу. Политическое единство нового государства оказалось непрочным. Непрерывные войны и междоусобицы привели к тому, что к 710 оно распалось на две независимые части — Ченла Воды на юго-востоке Индокитая и Ченла Земли в среднем течении Меконга.

В 9 в. на территории бывшей Ченлы Воды начинается становление могущественного и развитого по тем временам государства Юго-Восточной Азии — империи Камбуджадеша с центром в районе Ангкора. Ядром этой империи стало одно из государств, на которые распалась Ченла Воды, — Индрапура, находившееся в зависимости от правителей Явы. История империи Камбуджадеша распадается на три основных периода: ранний — кон. 8—10 вв., период расцвета — нач. 11 в. — нач. 13 в., поздний — 13 — сер. 14 вв.

Ранний период истории империи связан с деятельностью Джаявармана II (802—54) — объединителя кхмерских земель и основателя новой династии. В последней из основанных им столиц Махедрапарвате он провозгласил независимость своего государства от яванских властителей, построил первый религиозный центр страны и учредил официальный культ дева-раджи (бога-короля).

Тип государства, сложившийся при Джаявармане II, представлял собой форму неограниченной монархии, где король считался воплощением бога.

В 10 — нач. 13 вв. происходит дальнейшее политическое усиление Камбуджадеша, превращение её в полиэтническую империю. В этот период в результате многочисленных завоевательных походов были за-

хвачены обширные территории, включавшие, помимо нынешней К., части земель современных Бирмы, Таиланда, Лаоса, Вьетнама и Малайзии.

Наибольший подъём Камбуджадеша связан с именами Сурьявармана II (1113—50) и Джаявармана VII (1181—1220). Сурьяварман II, сумев установить хорошие отношения с Китаем, начал войны на востоке с Дайвьетом и Тьямпой, а на западе с монским государством Харипунджая и тайскими княжествами. Территория империи значительно превышала в это время территорию современной К. Помимо кхмеров, в империи проживали моны, тайцы, тьямы, малайцы, горные племена. В столице в это время возводится величественный храм Ангкорват, ставший усыпальницей этого монарха.

Другим известным правителем этого периода был Джаяварман VII. Начав свою деятельность с победоносной войны с Тьямпой, он в дальнейшем сыграл выдающуюся роль в переходе кхмерского общества к новой религии — буддизму. Закладывая основы новой религиозной системы, Джаяварман VII развернул широкое религиозное строительство. В его правление были возведены знаменитый Байон, ряд других храмов.

При Джаявармане VIII (1243—95) и его преемниках признаки упадка кхмерской империи становятся всё более очевидными. Неудачные войны, особенно против тайского государства Сккотаи, религиозные распри (к этому времени относятся попытки восстановления шиваизма как государственного культа) всё более ослабляют государственную власть. Приход к власти новой династии во главе с королём Чаем (1336—40) стал свидетельством окончательного торжества буддизма тхеравады в К.

В 1-й трети 15 в. определился упадок западных районов страны с центром в Ангкоре. После взятия Ангкора тайцами в 1432 столица страны при короле Понья Яте переносится на восток в долину Меконга в район современного Пномпеня. К. теряет все территории некхмерского населения и превращается в моноэтническое государство.

Постепенно страна всё более попадает в зависимость от быстро усиливающихся соседей — Вьетнама и Сиам. Соперничество этих государств за преобладание на Индокитайском полуострове крайне обостряло междоусобные распри кхмерских феодалов, стремившихся в борьбе за власть опереться на поддержку иноземных правителей. В результате К. оказалась в двойной зависимости от Сиам и Вьетнама. Отношения двойного сюзеренитета были характерны для страны во 2-й пол. 18 в. — 1-й пол. 19 в.



В 1863 вслед за покорением территории Кохинхины (современный Южный Вьетнам) Франция вынудила короля К. Нородома (1860–1904) подписать договор о протекторате, который лишил К. права проводить самостоятельную внешнюю политику. В рамках последовавших за этим соглашений в стране учреждалась должность французского Верховного резидента и французских резидентов в провинциях, создавалась колониальная администрация, в ведение которой переходил контроль за установлением и взиманием налогов, косвенного обложения, таможенных сборов. Кхмерский король был лишён какого-либо участия в делах государственного управления. За ним оставалось лишь «право» подписывать декреты, он был главой буддийского духовенства и номинальным главой кхмерского административного аппарата.

В период французского протектората (1863–1953) страна прошла через «верхушечную модернизацию», которая затронула главным образом городские слои и кхмерскую правящую элиту. Серьёзных перемен в аграрной сфере, которые бы существенно улучшили жизнь камбоджийского крестьянства, составлявшего до 90% населения, так и не произошло. Кхмерское крестьянство в рамках созданной в стране экономической модели оказалось фактически в полной зависимости от ростовщиков и чиновников, балансируя на грани выживания. Такое положение на многие десятилетия вперёд предопределило политическую нестабильность и угрозу социального взрыва в стране. Достижение страной независимости в 1953 существенно ситуацию не изменило. Процесс социальной дифференциации и разорения большинства крестьянских хозяйств не только продолжался, но из-за неразумной политики правящего в стране режима Сианука даже усилился. Отказ от экономической помощи со стороны США, национализация банковской сферы и сферы экспортно-импортных операций, попытки вытеснить ростовщиков из деревни в условиях, когда государственный кредит крестьянству мог составить лишь 1/10 часть от ростовщического, подтолкнули давно назревавший социальный взрыв, последствиями которого сумели успешно воспользоваться кхмерские коммунисты в лице движения «красных кхмеров», возглавляемого Пол Потом. После проамериканского переворота в Пномпене в марте 1970 кхмерские коммунисты при поддержке вьетнамских войск сумели поставить под свой контроль значительные территории К., где с 1973 приступили к реализации своих планов переустройства страны. В это время в т.н. освобождённых районах начался про-

цесс широкого обобществления имущества крестьян, обрабатываемой земли и даже их сельскохозяйственного инвентаря. Появились т.н. кооперативы с общим имуществом, которые после победы «красных кхмеров» в гражданской войне и взятия ими Пномпена в апреле 1975 были распространены на всю территорию страны. «Красные кхмеры» методом жесточайших репрессий против собственного народа попытались создать принципиально иную экономическую модель — бестоварную, в которой не существовало бы денег и даже товарного обмена, с тотальной трудовой повинностью и с тотальным контролем за людьми, когда вся жизнь отдельного человека и его семьи проходила бы под управлением и контролем правящего режима.

Отказ «красных кхмеров» от вхождения в зону вьетнамского контроля, их территориальные претензии к Вьетнаму и политика на обострение вооружённого приграничного конфликта привели к тому, что в результате вьетнамского вторжения в январе 1979 режим «красных кхмеров» был свергнут и к власти пришли кхмерские коммунисты, тесно связанные с Вьетнамом. Вслед за этим страна вступила в новый этап гражданской войны, когда уцелевшие силы «красных кхмеров» совместно с поддерживавшими Сианука националистическими группами повели борьбу против вьетнамских войск и политического режима, образованного в Пномпене. Только вмешательство ООН и проведение в стране одной из крупнейших за всю историю этой организации миротворческой операции позволили положить конец десятилетиям гражданской войны и тоталитаризма в К.

В 1993 под эгидой ООН прошли парламентские выборы, которые ознаменовали переход страны на демократические рельсы развития. «Красные кхмеры» участия в выборах не принимали, однако провал объявленного ими бойкота выборов продемонстрировал резкое падение их влияния в стране. В результате народного волеизъявления к власти пришли две политические силы: Народная партия К. (НПК), созданная на основе правившей в стране в 1979–90 гг. Народно-революционной партии К., отказавшейся от всех коммунистических лозунгов и атрибутов, и т.н. Единый национальный фронт за суверенную, независимую, нейтральную и мирную К. — ФУНСИНПЕК, объединивший некоммунистические и националистические силы. Первые получили ок. 39% голосов, вторые — 45% и совместно образовали первое демократическое правительство, где глава националистов принц Раннарит занимал пост первого премьер-министра, а глава НПК Хун

Сен — второго премьер-министра. Такое сложное разделение власти, когда практически во всех наиболее важных министерствах действовали по два министра, было инициировано как миротворцами ООН, так и бывшим королём К. Нородомом Сиануком, который в 1993 по решению избранных в Национальную ассамблею депутатов был провозглашён официальным главой государства. Цель создания коалиционного правительства состояла в том, чтобы всеми силами не допустить нового витка гражданской войны в стране. Движение «красных кхмеров», изолированное в джунглях после формирования коалиционного правительства, стало быстро распадаться, а его лидеры — искать возможности вернуться к легальной политической борьбе. Вся последовавшая за выборами история страны — история борьбы двух главенствующих политических сил за контроль над К. При этом НПК опирается главным образом на сельскую местность (муниципальные выборы 2002, где НПК получила подавляющее большинство голосов, подтверждают это), а ФУНСИНПЕК — на городские слои (на всеобщих выборах 1998 в Пномпене НПК получила менее 30% голосов, а националисты — более 40%). Несмотря на то что иногда эта борьба ставит К. на грань новой гражданской войны, как это было в 1997, когда многие сторонники ФУНСИНПЕК вынуждены были бежать из страны, обвинённые в попытке организации государственного переворота, определённый баланс сил между этими крупнейшими политическими организациями К. сохраняется, постепенно вырабатываются и достаточно цивилизованные правила политической борьбы, что является гарантом всё более стабильного и предсказуемого политического развития К.

#### Государственное устройство и политическая система

К. — конституционная монархия с многопартийной либеральной демократией (с 1 сентября 1993).

*Административное деление:* 19 провинций (кхетов) и 2 города центрального подчинения. Крупнейшие города (тыс. чел.): Пномпень, Баттамбанг (94), Кампонгсаом (быв. Сиануквиль) (33), Кампот (13).

*Глава государства* — король Нородом Сианук (коронован 24 сентября 1993). Двухпалатный парламент — сенат (61 место) и Национальная ассамблея (122 места); члены обеих палат избираются сроком на 5 лет.

*Высший орган законодательной власти* — Национальная ассамблея. *Высший орган исполнительной власти* — правительство К., которое формируется по результатам парламентских выборов.

Председатель Национальной ассамблеи — принц Нородом Раннарит. Глава правительства — Хун Сен, лидер НПК.

В Национальной ассамблее после выборов 1999 представлены три политические партии: 64 места — НПК, 43 места — ФУНСИНПЕК (лидер принц Нородом Раннарит) и 15 мест — резко оппозиционная Хун Сену радикально проамериканская Сэм Райнси партии (лидер Сэм Райнси).

Король Нородом Сианук обладает ограниченной официальной властью (царствует, но не правит), но при этом пользуется большим влиянием. В то же время политический режим в стране нельзя в целом назвать демократическим, несмотря на наличие парламента, всеобщих и муниципальных выборов и других атрибутов демократической власти.

В 1990-е гг. К. удалось добиться определённых успехов в реализации программ экономического и политического развития. Политическая стабильность рассматривалась как основа и гарантия экономического развития, результаты которого, однако, оказались ниже ожидаемых. Несмотря на то что до 60% бюджета К. формировалось за счёт внешней помощи, 39% населения всё ещё продолжает находиться за чертой бедности. В связи с этим на 2001—05 борьба с бедностью и подъём жизненного уровня объявлены приоритетными задачами правительства.

Во *внешней политике* страна стремится основываться на принципах нейтралитета. К. присоединилась к Баллийскому договору о дружбе и сотрудничестве в Юго-Восточной Азии (ЮВА), вступила в АСЕАН, активно участвует в региональном форуме АСЕАН по вопросам безопасности (АРФ). Основное внимание во внешней политике уделяется развитию отношений с соседними странами АСЕАН, а также с КНР и Японией, которая возглавляет международный комитет по реконструкции К. и предоставляет наибольший объём помощи, обещанной этой стране мировым сообществом.

Из экономически развитых стран основными партнёрами являются США, Франция и в последнее время Австралия.

США и К. имеют достаточно обширные торговые связи. В 1992 США отменили эмбарго на торговлю с К. В 1996 между двумя странами было подписано Соглашение по торговым связям. США активно выступают за организацию международного суда над

«красными кхмерами», и нерешённость этого вопроса сильно осложняет положение правительства Хун Сена в отношениях с американской администрацией. До последнего времени правительство К. отвергало предложения ООН по организации международного суда для рассмотрения преступлений «красных кхмеров», настаивая на суде национальном. В этом вопросе позицию К. чётко поддерживает КНР.

Королевские камбоджийские *Вооружённые силы* включают армию, Военно-морской флот и Военно-воздушные силы; созданы в 1993 путём воссоединения Камбоджийской народной армии и двух армий антикоммунистического сопротивления. Призывной возраст — 18 лет. Помимо государственных Вооружённых сил в К. существуют силы сопротивления, включая Народную объединённую армию («красные кхмеры») и сепаратистское роялистское движение.

К. имеет дипломатические отношения с РФ (установлены с СССР в 1955).

#### Экономика

К. в целом остаётся слабо развитым аграрным государством. Эта страна наряду с Лаосом и Мьянмой входит в тройку самых слабо развитых стран ЮВА. К. выделяется и крайне незначительным процентным отчислением бюджета на инвестиции — всего 4% (самый низкий показатель по ЮВА). На протяжении 1990-х гг. экономика оставалась сильно зависимой от иностранной помощи и инвестиций, которые за 1996—98 резко сократились. Прирост ВВП в 1999 — 4,3% (3,34 млрд долл. США), в 2000 — 5,5%, в 2001 — 6,25%, в 2002 — св. 5%. За чертой бедности проживает 36% населения. Безработица 2,8% населения.

Основной целью в сфере экономики правительство объявляет поддержание макроэкономической стабильности и проведение экономических реформ. Намеченная программа включает мероприятия по упорядочению политики в сфере налогообложения и в сфере управления государственными расходами, а также реструктуризацию банков, новые принципы политики в сфере лесоразработок.

К. — аграрная страна. Обрабатывается 13—16% всей территории, причём св. 1/2 пахотных земель используется для выращивания риса — главного продукта питания для большей части населения. В сельском хозяйстве занято 80—85% трудоспособного населения. Сельскохозяйственное производство составляет 45% ВВП. Принятый в 1992 аграрный закон предусматривает следующие формы владения землёй: частная собственность для земельного участка с домом, владение сельскохозяйствен-

ной землёй размером до 5 га с разрешением наследования, концессия для больших по размеру сельскохозяйственных участков без права наследования, сдачи в аренду и продажи. Производство риса составляет, по некоторым данным, 15% ВВП. Урожайность остаётся очень низкой — ок. 1,64 т с 1 га (для сравнения: Таиланд — 2,1, Филиппины — 2,7 и Вьетнам — 3,2 т).

Второй по важности аграрный продукт — каучук. Его плантации расположены на краснозёмах провинций Кампонгчам, где занимают 61 000 га. В последние годы площадь, занятая под гевею, существенно возросла (по разным оценкам, от 100 до 150 тыс. га, иногда называют и цифру 330 тыс. га). Основные потребители каучука: Малайзия, Сингапур, Индонезия, Таиланд.

К числу других выращиваемых в К. культур относятся сахарный тростник, маниок, бананы, кукуруза, кокосовая и другие пальмы, цитрусовые, батат, манго, хлопковое дерево (сейба пятитычинковая), джут, маслины, пряности.

*Рыболовство* (рыба — основной источник животного белка) ведётся в водах Таиландского залива и озера Тонлесап. В последние годы стоки промышленных предприятий Пномпеня привели к экологическому кризису в районах рыболовства — на озере Тонлесап и реке Меконг. Уникальный экологический комплекс озера и реки Тонлесап подвергается серьёзной угрозе из-за: а) порубки леса по берегам, что приводит к сползанию земли в озеро, резко увеличивает уровень отложений; 2) роста числа поселений по берегам озера. Животноводство включает разведение крупного рогатого скота, свиней, буйволов.

Примерно 3/4 площади К. покрыто лесами, которые ещё мало эксплуатируются законным путём, особенно в удалённых горных районах со слабо развитой инфраструктурой. Лесозаготовка и продажа круглого леса в Таиланд являются одним из основных элементов криминального бизнеса в стране. Остановить этот бизнес камбоджийское государство не в силах. Чтобы как-то уменьшить потери леса, правительство принимает оригинальные меры по увеличению лесных ресурсов страны: Национальная ассамблея приняла дополнение к закону о лесах, согласно которому для получения разрешения на свадьбу молодожёны обязательно должны посадить два дерева.

Большинство промышленных предприятий К. занимается переработкой сельскохозяйственной продукции и изготовлением разного рода потребительских товаров: хлопчатобумажной пряжи, велосипедных шин, резиновой обуви, мыла, сигарет, прохладительных напитков. В результате военных действий и социально-эко-

номических потрясений в 1970–90-е гг. экономике страны был нанесён огромный ущерб. Имеются (но не всегда функционируют в полную силу) авто- и тракторосборочные, металлообрабатывающие, судоремонтные, цементные, химические, фармацевтические, текстильные, лесобумажные предприятия.

Общая протяжённость автомобильных дорог 15 тыс. км, но лишь 1/5 имеет асфальтовое покрытие. Две железнодорожные линии общей протяжённостью ок. 650 км связывают Пномпень с Пойплетом на границе с Таиландом и с городом Кампонгсаомом на южном побережье.

До строительства в Кампонгсаоме (быв. Сиануквиле) нового порта, обеспечившего К. выход в океан через Таиландский залив, главным портовым центром страны оставался Пномпень. Крупные морские суда могут подниматься до Пномпеня по реке Меконг только в период высоких вод.

Экспорт: каучук, древесина, соя, рис, кукуруза, кунжут, фрукты, чёрный перец, рыба. Импорт: нефтепродукты, оборудование, трактора, грузовые автомобили, цемент, потребительские товары. К. полностью зависит от импорта нефти и нефтепродуктов. Главные внешнеторговые партнёры: Сингапур, Малайзия, Вьетнам, Япония, Австралия, Индонезия, Франция, ФРГ, США. В 1990-е гг. торговый дефицит постепенно сокращался. Объём внешней торговли в 1997 составил ок. 1,8 млрд долл. (852 млн долл. — импорт, 425 млн — экспорт, 523 млн — реэкспорт).

В 2003 правительство надеялось на увеличение доходов государства в результате возобновления посещения туристами крупнейшего храмового комплекса Ангкора, но из-за вспышки атипичной пневмонии позитивные результаты туристического бизнеса могут быть поставлены под сомнение. В марте 2002 было открыто 29 туристских точек с информацией о преступлениях режима «красных кхмеров».

Слабое развитие инфраструктуры также препятствует туризму. Одним из шагов на пути преодоления этих сложностей стало решение о строительстве рядом с Ангкором нового терминала аэропорта Сим Реап. Правительство К. подписало 20-летний договор с французским консорциумом о его финансировании.

### Наука и культура

*Образование* в К. является ныне одной из приоритетных задач правительства. В стране действует несколько тысяч начальных школ, расположенных как в городах, так и в сельской местности. В этих школах и приравненных к ним т.н. монастырских школах дети

получают элементарные знания. В школах средней ступени образование имеет более широкий спектр, во многих изучают иностранные, в первую очередь французский и английский, языки. Значительное число средних учебных заведений, особенно в Пномпене, частные.

Наиболее авторитетное высшее учебное заведение — Пномпеньский университет.

*Главный научный центр* — Камбоджийская академия наук, в которую входят несколько институтов, в основном гуманитарного профиля.

Камбоджийская *культура* имеет длительную и богатую историю. Её истоки уходят в период Фунани и Ченлы, она поражает богатством форм в эпоху империи Камбуджадеша.

Храмовый комплекс Ангкора — один из крупнейших в мире. Такие храмы, как Ангкорват — усыпальница короля-воина Сурьвармана II, Байон, который во все стороны света смотрит глазами Джаявармана VII, удивительный Бантей Срей (Цитадель женщин), поражающий высочайшим искусством барельефов и изображений, высеченных в камне, свидетельствуют об уровне культуры в древней К.


Современная камбоджийская культура, несмотря на понесённые утраты, развивается довольно быстрыми темпами, сочетая обращение к традиционным кхмерским жанрам с современными формами. В стране публикуются как традиционные бытовые романы, построенные на буддийской этике (Петь Тумкровыл и его роман «Мак Тхынг» — современная обработка средневекового сюжета для традиционного кхмерского театра бике), так и в большом объёме детективная литература и особенно любимые кхмерами комиксы. Популярностью пользуются и включённые в хрестоматии для школьников известные романы 1930 — 40-х гг. «Пка сропын» («Пайлинская роза»), Неак Тхиема, произведения Рым Кина.

Значительным явлением кхмерской культуры стало создание литературных произведений, основанных на сюжетах, возникших на национальной почве или исторических событиях периода Камбуджадеша. Таковы поэма «Тум и Тиеу», рассказы о правлении Джаявармана VII и других великих властителей страны.

Особую роль в культурной жизни страны играет Буддийская библиотека. В ней собрано множество образцов кхмерского народного фольклора — сказки, легенды, пословицы и поговорки.







## ЛАОС (Laos, Laos)

### Общие сведения

Официальное название — **Лаосская Народно-Демократическая Республика, ЛНДР** (*Lao People's Democratic Republic*). Расположен в Юго-Восточной Азии в центре Индокитайского полуострова. Площадь 236,8 тыс. км<sup>2</sup>, численность населения 5,53 млн чел. (2002). Государственный язык — лаосский. Столица — г. Вьентьян (327 тыс. чел., 2002). Государственный праздник — День провозглашения ЛНДР 2 декабря (1975). Денежная единица — кип (монета — ат).

Член 35 международных организаций, в т.ч. ООН и её специализированных организаций (с 1955), МВФ (с 1961), Азиатского банка развития (с 1966), АСЕАН (с 1997).

### География

Находится между 100° и 107°40′ восточной долготы и 13°55′ и 22°32′ северной широты. Выхода к морю не имеет, граничит на юге с Камбоджей (435 км), на западе — с Таиландом (1835 км), на севере — с Китаем (505 км), на северо-западе — с Мьянмой (236 км), на востоке — с Вьетнамом (2069 км). Ландшафт в основном гористый, есть несколько плато и долин. Вершин св. 2000 м — девять, самая высокая — Биа. Главная река — Меконг (протяжённость в пределах Л. — 1898 км) с многочисленными притоками, крупнейшие — У и Нгым. Озёра и внутренние моря отсутствуют. Крупнейшие горные долины — Вьентьянская, Долина кувшинов и Саваннакхетская. Основные типы почв — краснозёмы, аллювиальные и



базальтовые. *Растительность* представлена лесами, кустарниками и саваннами. *Животный мир* — редкие виды обезьян, пресмыкающиеся, хищники, пернатые. *Полезные ископаемые* — олово, гипс, каменный уголь, медь, поваренная соль, железо, платина, золото, серебро, свинец, цинк, марганец, драгоценные камни; есть нефтеносные слои. Значителен гидроэнергетический потенциал рек. Климат тропический, муссонный. Различаются два чётких сезона — прохладный сухой (с ноября по апрель) и дождливый жаркий (с мая по октябрь). Часты засухи и наводнения.

### Население

Динамика численности населения Л. (млн чел.): 1980 — 3,199; 1985 — 3,618; 1990 — 4,140; 1995 — 4,605; 2000 — 5,218.

Естественный среднегодовой прирост населения 2,47% (оценка 2002). Средняя продолжительность жизни 54 года. Детская смертность 93 чел. на 1000 новорождённых (2001). *Возрастная структура*: 0—14 лет — 44,4%, 15—59 лет — 50,0%, 60 лет и старше — 5,6% (2002). Женщин 2,595 млн (51%); мужчин 2,730 млн (49,0%). Городское население — 24%, сельское — 76%. Среди населения старше 15 лет грамотно 50%.

В Л. проживает более 60 народностей, в соответствии с основными этнокультурными, языковыми и геоэкономическими особенностями объединённых в три группы: лао-лумы (низинные лаосцы, лао-тайский язык, 68% жителей), лао-тенги (верхние лаосцы, мон-кхмерские языки, 22%) и лао-сунги (вершинные

лаосцы, языки мяо-яо (хмонг-миен) 9%). Представителей нелаосской национальности — вьетнамцев, китайцев — не более 1% населения.

Религия большинства жителей (60%) — буддизм (южная ветвь — хинаяна, или тхеравада), почти 38,5% придерживаются анимистических верований, 1,5% — христиане.

### История

Первое лаосское государство Лан Санг Хом Кхао (Лан Санг) было создано в 1353 н.э. Фа Нгумом, ставшим его первым королём. В нач. 18 в. оно распалось на три самостоятельных королевства — Луангпхабанг, Вьентьян и Тямпасак, постоянно воевавших с сильными соседями — Сиамом, Бирмой, Китаем и Дайвьетом и к кон. 19 в. попавших под их вассалитет. В 1893 Франция захватила лаосские территории по левому, а в 1904 и по правому берегу Меконга, включив их в Индокитайский союз в качестве своего автономного протектората. Весь колониальный период продолжались выступления населения против французов (одно из них длилось более 30 лет); в сер. 1930-х гг. они слились с борьбой народов Вьетнама и Камбоджи, руководимой компартией Индокитая. Из её недр вышла Народно-революционная партия Л. — НРПЛ (бессменным лидером её являлся К. Фомвихан), возглавившая национально-освободительное движение в своей стране. В 1941—45 был оккупирован Японией. Воспользовавшись её капитуляцией, патриотические силы, объединившиеся в организацию «Лао Иссара» («Свободный Л.»), 12 октября 1945 провозгласили независимость Л., названного Патет Лао (Страна Лао). Франция при поддержке извне и местной реакции весной 1946 ввела свои войска и развязала широкие военные действия против патриотов, положившие начало 30-летней «грязной» индокитайской войне. В 1949 произошёл раскол «Лао Иссара», что ослабило национально-освободительное движение; фактическое господство метрополии было восстановлено, страна формально признана ограниченной автономией, сохраняющейся в рамках Индокитайской федерации и Французского союза. 1950 — начало нового подъёма общенародной борьбы за независимость под руководством объединённого национального Фронта освобождения Л. — «Нео Лао Итсала» (ФОЛ), создавшего правительство сопротивления, представившего «Программу борьбы за независимость, национальное единство, мир, демократию и социальный прогресс», под контролем которого уже находились все северные и часть южных освобождённых провин-

ций; остальные управлялись вьентьянским королевским правительством, морально и материально поддерживаемым западными державами. В январе 1956 ФОЛ, реорганизованный в Патриотический фронт Л. — ПФЛ (председателем являлся Суфанувонг), возглавил борьбу лаосского народа против колониальных войск, находящихся на содержании у Франции и США. Решения международных Женевских соглашений 1954 и 1962 о прекращении военных действий в Л., признании его независимым суверенным государством с единой территорией и законным статусом национально-освободительных сил Патет Лао ни вьентьянским режимом, ни одной из западных держав не выполнялись; политическое урегулирование окончательно было сорвано в мае 1964 из-за массированных бомбардировок американской авиацией районов Патет Лао. Вооружённое противостояние в Л. в сер. 1960-х гг. перешло в гражданскую войну. Окончанию её послужили начатые в октябре 1972 по инициативе ПФЛ переговоры с вьентьянским правительством, завершившиеся в феврале 1973, вслед за заключением Парижского соглашения о прекращении войны и восстановлении мира во Вьетнаме, подписанием вьентьянского «Соглашения о восстановлении мира и достижении национального согласия в Л.». С апреля 1974 страна стала управляться Временным правительством национального единства (ВПНЕ) и Национальным политическим коалиционным советом (НПКС), созданным на паритетном представительстве обеих сторон. В 1974—75 революционные силы Л. активизировали борьбу за привлечение народных масс на свою сторону и за ликвидацию монархии. Летом 1975 в результате всеобщих выборов все местные органы власти были заменены на Народные революционные комитеты, распущены партии и организации, не входившие в ПФЛ, руководимый НРПЛ, вышедшей из подполья в октябре того же года. По требованию многочисленных участников мирных демонстраций и митингов 1—2 декабря 1975 состоялся Национальный конгресс народных представителей, делегированных со всей страны. В «Декларации конгресса» было заявлено о полном завершении народно-демократической революции и установлении строя народной демократии. Решениями конгресса, принявшего добровольное отречение короля, упразднялась монархия, учреждалась Лаосская Народно-Демократическая Республика (ЛНДР) с новыми государственными гербом, флагом и гимном; общенациональным и официальным признавался лаосский язык. Была принята «Программа действий правительства ЛНДР», струк-

тура последнего и его состав. Одной из задач «Программы» провозглашалось восстановление и развитие национальной экономики и создание материально-технической базы социализма. Президентом республики назначался Суфанувонг, он же — председателем созданного Верховного народного собрания; премьер-министром — генеральный секретарь НРПЛ К. Фомвихан. 14 августа 1991 принята Конституция ЛНДР. В 1982, 1986, 1991, 1996 и 2001 прошли III—VII съезды НРПЛ, в соответствии с решениями которых республика постепенно переходила к рыночно ориентированной экономике.

#### Государственное устройство и политическая система

ЛНДР — государство народной демократии президентско-парламентского типа. Действует Конституция 1991. *Административное деление:* Вьентьянский муниципалитет, особая экономическая зона Сайсанбун и 16 провинций, подразделяющихся на 142 округа. *Наиболее крупные города:* столица Вьентьян, административные центры Пхонгсали, Луангпхабанг, Тхакхэк, Паксе, Аттапы.

Вся власть в государстве принадлежит народу, исходит от народа, представленного всеми национальностями и социальными группами. Государство управляет обществом на основе Конституции и законов, защищает демократические права и свободы народа, в т.ч. вероисповедания; управление экономикой осуществляется посредством рыночного механизма при соблюдении принципа сочетания централизованного и местного руководства.

*Высший орган законодательной власти* — однопалатное Национальное собрание (109 депутатов). *Высший орган исполнительной власти* — Совет министров. Глава государства — президент. *Глава Национального собрания* — председатель. *Глава Совета министров* — премьер-министр. Президент избирается Национальным собранием на 5 лет. Национальное собрание избирается путём всеобщих, прямых, тайных равных выборов на альтернативной основе на 5 лет. Совет министров утверждается Национальным собранием по представлению президента.

Исполнительная и законодательная власть на местах принадлежит: в провинции губернатору, в муниципалитете префекту (оба назначаются президентом), в уездах начальникам, назначаемым премьер-министром. Права и обязанности глав местной администрации — обеспечение исполнения Конституции, законов государства и распоряжений вышестоящих орга-

нов, руководство и контроль за деятельностью находящихся в рамках их компетенции организаций и ведомств, а также приостановка или отмена их распоряжений, противоречащих закону.

*Выдающиеся государственные деятели ЛНДР.* Кейсон Фомвихан (1920—92) — активный участник национально-освободительной борьбы, организатор и руководитель Народно-освободительной армии, министр обороны в правительстве национального сопротивления, член ЦК ФОЛ, член компартии Индокитая, генеральный секретарь ЦК НРПЛ с момента её создания, зампреда ЦК ПФЛ, первый премьер-министр ЛНДР. Инициатор перехода ЛНДР к рыночному механизму управления экономикой в сер. 1980-х гг. Суфанувонг (1909—95) — активный участник национально-освободительного движения; член правительства национального сопротивления и нескольких коалиционных органов власти независимого Л.; командующий Вооружёнными силами «Лао Иссара», председатель ЦК ФОЛ, председатель ЦК ПФЛ (с 1979 — ФНСЛ), первый президент ЛНДР (1975—86), первый председатель Национального собрания (1975—86), член Политбюро ЦК НРПЛ. Кхамтай Сифандон (род. 1924) — президент республики с февраля 1998.

В Л. существует единственная партия — Народно-революционная партия Л. (НРПЛ, до февраля 1972 — Народная партия Л.), создана 22 марта 1955 на базе лаосской секции компартии Индокитая; до августа 1975 находилась в подполье, являясь руководящим ядром ПФЛ, по Конституции — ведущая сила политической системы ЛНДР. Фронт национального строительства Л. (ФНСЛ, до февраля 1979 — Патриотический фронт Л.), создан в январе 1956, объединяет профсоюзную, молодёжную, женскую и другие общественные организации ЛНДР. Федерация лаосских профсоюзов создана в декабре 1956, входит во Всемирную федерацию профсоюзов. Союз народно-революционной молодёжи Л. (СНРМЛ, до апреля 1983 — Народно-революционная молодёжь Л.) создан в июле 1972. Союз лаосских женщин (до мая 1984 — Ассоциация патриотических женщин Л.) создан в июле 1956. Лаосская буддийская ассоциация (до февраля 1989 — Буддийская ассоциация Л.) создана в 1951.

Внутри страны государство проводит политику единства и равенства всех национальностей и всемерно содействует постоянному улучшению их социально-экономического положения; защищает и развивает различные экономические уклады и формы собственности; гарантирует право пользования землёй, являющейся собственностью всего национального сообще-

ства в лице государства, передачи и наследования её в соответствии с законом; заботится о развитии здравоохранения, образования и культуры, уделяя особое внимание отдалённым районам; обеспечивает защиту нации и безопасность всего народа с помощью национальной армии и других силовых структур.

В области внешней политики государство способствует расширению экономических связей с другими странами на условиях взаимного уважения независимости, суверенитета, равенства и обоюдной выгоды. Во внешней политике соблюдаются принципы мирного сосуществования, дружбы и сотрудничества, территориальной целостности, невмешательства во внутренние дела других государств.

**Вооружённые силы.** Регулярные войска (29,1 тыс. чел., 2003) комплектуются на основе закона о воинской повинности (срок службы — минимум 1,5 года); имеются военизированные формирования (милиция — 100 тыс. чел.), местные организации самообороны. Число военных округов — 4. Сухопутные войска включают 5 пехотных дивизий, 7 отдельных пехотных и 3 инженерных полка, отдельный танковый батальон, 6 артиллерийских и 9 зенитных артиллерийских дивизионов, 65 отдельных пехотных рот, одно звено авиационной связи; на вооружении — танки, БТР, орудия полевой артиллерии на механической тяге, миномёты, противотанковые и зенитные средства, включая ракеты класса «земля—воздух». Военно-воздушные войска подразделяются на эскадрильи, на вооружении — транспортные самолёты, вертолёты, ракеты АА-2, «Атолл». Речная флотилия — 32 патрульных и других катера, 4 десантных корабля и до 40 ед. вспомогательных плавсредств. Главнокомандующий Вооружёнными силами — президент.

ЛНДР имеет дипломатические отношения с РФ (установлены с СССР 6 октября 1960).

### Экономика

Государственная социально-экономическая политика ЛНДР направлена на модернизацию технически отсталого национального хозяйства, улучшение жизни всех этнических групп страны, снижение уровня бедности населения, преобразование мелких хозяйств, а в окраинных районах — сохраняющихся анклавов натурального хозяйства. В первые десятилетия республика решала одновременно две основные задачи — устранение тяжёлых последствий колониального периода, 30-летней войны, воссоздание единого лаосского государства и формирование нового развитого общества в рамках административно-директивных ме-

тодов строительства социализма: национализация, массовая принудительная коллективизация деревни, ускоренная индустриализация, огосударствление всей хозяйственной деятельности и запрет на частное предпринимательство. Эта стратегия, оказавшаяся неэффективной, мало приспособленной к условиям слабо развитого Л. с его географическими и демографическими особенностями, привела страну к кризисному состоянию материально-социальной сферы.

Начатая на рубеже 1970 — 80-х гг. переоценка проводимой партийно-государственной социально-экономической политики завершилась разработкой и внедрением в сер. 1980-х гг. нового экономического механизма управления хозяйством с использованием регулирующих рычагов рынка. За последующие годы была создана и введена в действие либеральная законодательная база в области социальных, трудовых и земельных отношений, хозяйственной деятельности, экономических преступлений, гражданского права, условий иностранного инвестирования, внешнего заимствования, индивидуального предпринимательства; реформированы банковская и налоговая системы, сфера учета и планирования.

Постепенно с помощью рыночных методов хозяйствования уже к кон. 1980-х гг. макроэкономическая ситуация в Л. стабилизировалась. Улучшилась сфера материального производства за счёт новых и имеющихся отраслей экономики и повышения их производительности, укрепился частнопредпринимательский сектор, почти удвоилась доля промышленности в создании ВВП, а аграрного — сократилась, возросли цифры и самого ВВП. Общий экономический рост достигал 7—8%, впятеро снизилась инфляция, увеличилась доходная часть государственного бюджета, формируемая из внутренних источников, в несколько раз вырос объём зарубежных производственных капиталовложений в реальную экономику в виде прямых инвестиций, кредитов и донорских средств. Таким образом, были устранены основные причины социально-экономического напряжения, существовавшие в дореформенный период. Благодаря внедрению новационной политики экономика ЛНДР приобрела ряд чисто рыночных характеристик: повысилась роль частного капитала в промышленности, сельском хозяйстве, торговле, транспортных и прочих услугах и его составляющая в стоимостной структуре национального продукта; получили развитие конкурентные отношения в сфере обмена, кредитования, делового партнёрства, найма рабочей силы; модернизирована система це-



нообразования, изменились формы и масштабы вмешательства государства в хозяйственную деятельность предприятий и частных лиц в сторону укрепления за ним стратегического регулятора и гаранта обеспечения условий для достижения развития общества.

Денежно-кредитная политика государства и центрального банка ориентирована на достижение устойчивых темпов роста, укрепление кипа, сдерживание инфляции, обеспечение минимальных норм резервов, выравнивание платёжного баланса страны, оживление её внутренней и внешней торговли. В этих целях путём фискальных и дисциплинарных мероприятий реформирована валютная система, упразднён множественный курс кипа по отношению к доллару США, разрешено свободное хождение твёрдых мировых валют и тайландского бата; регулируются ставки процента на банковские кредиты, ведётся корректировка стоимостных экспортно-импортных операций, создаются благоприятные условия для продажи и покупок акций, налажена практика банковских операций на открытом рынке.

Во внешнеэкономической сфере правительство придерживается открытости лаосского рынка в области торговых, инвестиционных и прочих финансово-хозяйственных связей. Одновременно государство, хотя и отказалось от монополии на внешнюю торговлю, регулирует эту деятельность путём квотирования и тарификации экспортно-импортных товаров, а также улучшения валютного режима.

К кон. 20 в. Л. вышел из состояния обособленности от остального мира; переход страны к свободному рынку прошёл почти безболезненно, не нарушив её общую социально-политическую стабильность. Депрессивное воздействие на хозяйственное положение оказал азиатский финансовый кризис 1990-х гг., замедлив ход реформ и усугубив множество нерешённых проблем. Ухудшилась внешнеторговая ситуация, сократилось промышленное и сельскохозяйственное производство, от снижения налоговых и экспортных поступлений пострадала государственно-бюджетная сфера, в несколько раз обесценилась лаосская национальная валюта, нарушилась деятельность банков, уменьшились объёмы иностранных инвестиций. В наибольшей степени негативные социальные последствия кризиса отразились на жизни городского занятого населения из-за повышения индекса потребительских цен, роста инфляции, частичной утраты рабочих мест.

К нач. 21 в. кризис был в целом преодолён благодаря грамотной социальной и экономической политике руководства Л., направленной на восстановление

докризисных макроэкономических показателей путём привлечения прямых иностранных инвестиций, новых займов, кредитов и грантов, ограничения закупок ряда зарубежных товаров и сокращения заработной платы чиновникам; была снижена инфляция, стабилизированы курс национальной валюты и среднегодовые темпы экономического роста. Но оставались крупные макроэкономические проблемы: ограниченность круга внутренних источников накопления и крайняя зависимость от зарубежной помощи, слабость местного капитала, налогооблагаемой базы, платёжеспособности государства и населения, конкурентной среды, рынка труда и несбалансированность государственного бюджета и внешней торговли.

2001 — начало следующего этапа реформ в финансовой и банковской деятельности, госсекторе, менеджменте бюджетных расходов, уточнении роли государства и частной и общественной собственности. Главная задача современности — реализация программы борьбы с бедностью и вывода Л. из числа наименее развитых стран мира. За 2000—02 прямые иностранные инвестиции превысили 25 млн долл. США (89% общего объёма капиталовложений в экономику), реальный ВВП достиг 1,7—1,8 млрд долл., среднегодовые темпы прироста ВВП поддерживались на уровне 5,8%, ВНП на душу населения — 310—320 долл., среднегодовая инфляция оставалась ниже 11%. Внешний долг ЛНДР в 2001 составлял 2,4 млрд долл. США, платежи по обслуживанию долга — 41 млн (в 2002 — 44 млн), их доля в ВВП — 7,7 и 7,9% соответственно.

В годы реформ положение в финансовой сфере улучшилось благодаря росту доходов государства от экспорта, некоторому снижению расходов на ввоз предметов роскоши, на содержание чиновничьего аппарата, а также расширению круга внутренних источников наполнения бюджета за счёт роста налоговых и таможенных сборов, арендных платежей государству за пользование недвижимостью, усиления контроля властей за соблюдением налоговой дисциплины юридическими и физическими лицами, сокращения дотаций госпредприятиям. Но неустойчивость кипа и инфляция во время кризиса дезорганизовали стоимостную структуру государственного бюджета, в 2001 дефицит превысил 1,3 млрд кипов; наблюдался недостаточный приток средств в доходную часть бюджета ввиду чрезмерного финансирования государством национальных банков и его неэффективного контроля за расходами в периферийных административных структурах. Эти факторы были учтены, и в 2002 в расходной части нового бюджета основные суммы предназнача-

лись на развитие транспорта и других коммуникаций (22,8%, или 5% ВВП), далее шла статья «текущие расходы» — 16,9%, или 3,8%, сельское хозяйство — 16,6%, или 3,7%, остальные наиболее крупные статьи — обора, образование, здравоохранение, заработная плата и социальное обеспечение.

Банковская сеть охватывает не всю страну, а лишь её административные центры; во многих провинциях появились сберкассы. Двухуровневая система банков (в 1999 их насчитывалось 15) возникла в годы реформ и включает Центральный банк Л. (ЦБЛ, госсобственность) и его филиалы в провинциях, банки иностранного и смешанного капитала, а также более 30 частных (местный бизнес) небанковских бюро по обмену иностранной валюты. Политика ЦБЛ носит монетаристский характер, изменение ставок ссудного процента и использование массированных изъятий авуаров инвалюты практикуется в крайних случаях, например, при кризисах, и последние возмещаются денежными средствами от продажи векселей казначейства или самого ЦБЛ.

*Внешняя торговля* не утратила свою аграрную направленность, но ускорился процесс диверсификации её структуры, бóльшую роль, чем до реформ, стали играть промышленные и ремесленные потребительские товары, минеральная продукция, а также туризм. Стоимость импорта и экспорта составляет соответственно 50 и 60% ВВП; сохраняется хронический внешнеторговый дисбаланс на уровне 6% ВВП (до кризиса — 16–17%). По оценке, дефицит внешней торговли в 2002 приближался к 250 млн долл. США, который покрывается, как правило, иностранной помощью. Существует также нелегальная торговля с приграничными странами, не регистрируемая официальной статистикой. Страна испытывает большую нехватку инвалюты из-за неустойчивости международного рынка. Видовая структура экспорта — электроэнергия, сельскохозяйственная и лесопродукция, одежда, олово, гипс, товары, производимые из зарубежных компонентов. Налажен реэкспорт автомашин, мотоциклов, некоторых лесоматериалов. Предметы ввоза — нефтепродукты, минеральные масла, энергетическое, строительное и пр. промышленное оборудование и запчасти к нему, сельскохозяйственная и оргтехника, транспортные средства, уголь, минеральное сырьё, удобрения, стройматериалы, химикаты, продовольствие, медикаменты.

В экономике Л. преобладает аграрный сектор, в котором живёт и работает 85% сельского населения и всех занятых страны. Основа его — растениеводство, базирующееся на рисоводстве; выращиваются сахар-

ный тростник, табак, кофе, хлопок, арахис, фрукты, овощи и бобовые. Земледелие даёт 27–29% ВВП, модернизируется быстрее остальных отраслей сельского хозяйства благодаря материально-техническому перевооружению и активизации рыночного фактора развития. Урожайи многих ведущих товарных крестьянских культур к нач. 21 в. выросли на 20%, достигнута самообеспеченность ЛНДР продовольствием и налажен частный экспорт его в соседний Таиланд. Животноводство — подсобная отрасль почти каждого двора — имеет немолочное направление, разводят буйволов, быков, лошадей, свиней, мелкий рогатый скот, птицу. К сельскохозяйственной деятельности населения относятся лесные промыслы, дающие древесину, смолы, масла, целебные и ароматические травы. За рубеж вывозятся кофе, кардамон, бензойная смола. Развито домашнее речное рыболовство; имеется несколько рыболовецких станций.

Промышленность представлена предприятиями фабрично-заводского типа (с ремесленными мастерскими их число превышает 15 тыс.). Преобладают мелкокомасштабные (96%) и средние (3%) подразделения, довольно слабо технически оснащённые; современные предприятия — несколько ГЭС, включая крупнейшую в Индокитае ГЭС — Нгым, вблизи Вьентьяна. Наиболее высокие темпы развивают гидроэнергетика (госсобственность), добыча полезных ископаемых, строительство, обработка сельхозсырья; производятся пищевые продукты и напитки, средства интенсификации сельских работ, стройматериалы, кожаные, керамические, табачные изделия, парфюмерия, фармацевтические товары, электроопоры и электропровода, а также сборка электронной техники, автомашин и других технических средств из привозных компонентов; добываются олово, гипс, лигнит, каменная соль, серебро, золото. Тяжёлая и военная промышленность отсутствуют.

*Транспорт* — одна из наиболее проблемных отраслей хозяйства: отсутствует железная дорога и единая общенациональная сеть наземных путей. По уровню средней плотности дорожного полотна, приходящегося на единицу площади, Л. на одном из последних мест в мире. Главная водная артерия — Меконг, правый берег которой соединяет ЛНДР с Таиландом. Видовая структура — перевозочные средства местного производства (лодки, тележки) и привозные (автомобили, мотоциклы, автобусы, самолёты, вертолёты, мелкие речные суда). Общая протяжённость гудронных, гравийных и грунтовых дорог св. 32 тыс. км. Тоннаж перевезённых грузов в 2002: автотранспортом 1946 тыс. т; речным 770; воздуш-

ным 1,9; пассажироперевозки — автотранспортом 23,2 тыс. чел., речным 2,0 тыс.; воздушным 467,2 тыс. Имеется св. 20 аэродромов (международные, работающие круглогодично и принимающие современные авиалайнеры, во Вьентьяне, Луангпхабанге, Паксе, Сено), несколько взлётно-посадочных полос. Другие коммуникационные линии включают радио-, телефонную, телеграфную, почтовую, телексную, компьютерную связь с выходом в международные каналы. Введён в строй «Интерспутник», с 1996 имеется доступ к Интернету, который обслуживает более 6 тыс. пользователей. В 2002 насчитывалось почти 40 телефонных станций в основном в городах (автоматические, магнитные и две мобильных), число телефонных номеров св. 211 тыс.

Сектор услуг — самая динамично развивающаяся сфера хозяйства, обеспечивающая более 1/4 ВВП; среднегодовой прирост отрасли увеличился за 2000—02 в 1,7 раза.


*Туризм* с 1990-х гг. — растущая статья государственных доходов (в 2001— 9,7% ВВП), развивается молодёжный и экологический туризм. В отрасли работает более 8% общего числа занятых. Кризис и несколько терактов в кон. 1990-х гг. дезорганизовали отрасль. В нач. 21 в. туристическая деятельность активизировалась. За 1991—2000 число туристов выросло с 20 до 724 тыс. чел.

### Наука и культура

В ЛНДР французская система просвещения заменена на национальные программы с обучением на родном языке; модернизация ведётся с помощью международных партнёров, включая ЮНЕСКО. Имеются дошкольное (ясли, сады), школьное (11-летка), профтехобразование и высшее образование (институты, университеты); имеются частные и государственные учебные заведения и несколько духовных семинарий; организуются спецкурсы для разных возрастных групп в целях ликвидации массовой неграмотности. В ЛНДР по Конституции все граждане имеют право на образование.

Древние традиции духовной жизни многочисленных этносов Л., их общественный уклад и религиозные верования стали основой культуры страны. Памятники старины — монастыри (ваты) и другие шедевры национального зодчества, манускрипты на пальмовых листьях; образцы народных традиционных художественных промыслов — ткачества, производства эмалей, обработки дерева, драгоценных камней, металла — вывозятся за рубеж. Литература представлена как письменными (светскими, религиозными) произведениями, так и фольклорным устным творчеством (сказками, мифами, песнями); сейчас доминируют беллетристика и стихосложение.





## МАЛАЙЗИЯ (Malaysia, Malaysia)

### Общие сведения

Официальное название — *Малайзия* (*Malaysia*). Расположена в Юго-Восточной Азии. Площадь 336,7 тыс. км<sup>2</sup>, численность населения 22,3 млн чел. (2001). Государственный язык — малайский. Столица — г. Куала-Лумпур (св. 1 млн чел., 2001). Государственный праздник — Национальный день 31 августа (с 1957). Денежная единица — ринггит.

Член ООН (с 1957), ОИК (с 1969), АСЕАН (с 1967), ВТО, АТЭС и др.

### География

Расположена между 120° и 100° восточной долготы и 3° и 7° северной широты. Омывается водами Южно-Китайского моря и Малаккского пролива. Южно-Китайское море разделяет страну на западную часть, расположенную на Малаккском полуострове, и восточную — на северной части острова Калимантан (Борнео). Побережье в основном пологое, песчаное. Местами чередуется выступами гранитных плит. Множество заливов и островов. Крупнейший — остров Пинанг, расположенный у северного побережья западной М. Другие крупные острова — Лабуан, Лангкави, Тиоман.

Граничит с Таиландом, Сингапуром (через Джохорский пролив), Индонезией (на Калимантане), Филиппинами (в районе моря Сулу).

М. — горная страна. С севера на юг западной М. протекает главный кряж протяжённостью св. 450 км. Главная гора — Танах (2187 м). В восточной М. доминирует Кинабалу (4101 м), высочайшая гора



Юго-Восточной Азии. Равнины и низменности расположены в основном вдоль морского побережья.

Полезные ископаемые — главным образом углеродные запасы. Значительные в прошлом запасы олова ныне в основном истощены.

Почвы глинистые, подверженные сильному воздействию эрозии. Однако в сочетании с высокой температурой воздуха и обильными тропическими ливнями создают идеальные условия для произрастания влажной тропической растительности.

Климат влажный тропический. Колебания температуры +22°–34°С, за исключением горных районов. Ежегодное количество осадков от 2000 до 3000 мм в год. Практически отсутствуют сухие сезоны. Однако на западном побережье М. сухой сезон может продолжаться с сентября по ноябрь, а сезон дождей — с ноября по февраль. В целом М. считается «страной вечного лета».

*Крупнейшие реки:* в западной М. — Паханг (475 км), в восточной — Реджанг (563 км). Крупных озёр нет. Нет также внутренних морей.

В стране, несмотря на промышленные заготовки, сохранились значительные участки тропических влажных лесов. Считается, что возраст их возникновения исчисляется 130 млн лет, т.е. они старше лесов Амазонки и Экваториальной Африки. На 1 га тропического леса возможно обнаружить несколько сотен разновидностей растений, цветов и деревьев. Берега восточной части покрыты главным образом мангровыми зарослями. На границе с индонезийской частью Калимантана по-прежнему имеются девственные тропические джунгли. Леса занимают 193 тыс. км<sup>2</sup>.



*Животный мир* чрезвычайно разнообразный. Особой достопримечательностью является карликовый (мышинный) олень — «канчил». Малаккский полуостров является транзитным пунктом массовой миграции птиц с Дальнего Востока в Юго-Восточную Азию и Австралию.

### Население

Динамика прироста населения за 1990-е гг. свидетельствует об увеличении доли китайского и тамильского населения благодаря их более высоким темпам естественного прироста.

Рождаемость ок. 3‰, смертность 11‰, детская смертность 8 чел. на 1000 новорождённых. Продолжительность жизни 73 года, значительно различается в зависимости от принадлежности к этнической группе.

Соотношение между группами мужского и женского населения примерно равное, с некоторым превышением в сторону последней. Доля городского населения 57%. Возраст выхода на пенсию 55–60 лет. Действует общенациональный сберегательный фонд лиц наёмного труда. Неграмотность населения старше 15 лет не превышает в целом 26% (для женщин — 17%, для мужчин — 9%).

По этническому составу за страной закрепилось название «Азии в миниатюре»: 54% — коренные малайцы (бумипутра) и родственные им этносы, 34% — китайцы (в основном потомки выходцев из Южного Китая), 10% — выходцы из Южной Индии (тамилы). Ок. 30 тыс. жителей западной М. — аборигены (оранг асли), потомки древнейшей миграции на Малаккский полуостров.

*Языки:* малайский (малайзийский), широко используется китайский (пекинский диалект), а также тамильский. Значительная часть средств массовой информации работает на английском.

Официальная религия — ислам (суннитского толка). Исповедуются также буддизм, индуизм и различные ветви христианства. Некоторые племена аборигенов западной части и даяки Саравака и Сабаха привержены традиционным верованиям.

### История

Предки современных аборигенов М. переселялись с территорий современного Индокитайского полуострова и Восточной Суматры. В итоге они принадлежат к двум языково-этническим группам. Предки современных малайцев стали переселяться на Малаккский полуостров с восточного побережья Суматры ещё в раннее средневековье. Особенно интенсивной эта миграция была в 7–12 вв. Коренные жители страны, на-

селявшие её до прихода малайцев, были оттеснены в труднодоступные районы полуострова. Несколько позже часть малайцев с Малаккского полуострова устремилась на Калимантан.

Впервые письменное упоминание о Малаккском полуострове встречается у древнегреческого географа Птолемея под названием «Золотой Херсонес». Считалось, что эти земли богаты данным благородным металлом.

В начальный период истории на северной части полуострова существовал ряд мелких городов-государств, располагавшихся на берегах рек или на морском побережье. Все они жили за счёт торговли и находились в вассальной зависимости от мощной империи Шривиджайи с центром в Палембанге на Суматре. С падением последней территория полуострова стала ареной интенсивного соперничества между Сиамом и яванским государством Маджапахит.

В нач. 15 в. суматранский принц Парамешвара основал на берегу Малаккского пролива город Малакку, ставший одним из крупнейших торговых центров на пути из Индии в Китай. Правители Малакки постепенно объединили под своей властью весь Малаккский полуостров, архипелаг Риау и часть восточного побережья Суматры. Малакка стала центром распространения ислама в Юго-Восточной Азии. Малаккский султанат просуществовал почти 100 лет. Этот период считается «золотым веком» истории М.

В нач. 16 в. у берегов полуострова появились португальцы. В 1511 португальские экспедиционные войска под командованием Альфонса де Албукерки овладели Малаккой. Остальная часть владений султана-та распалась на мелкие княжества либо была захвачена Сиамом. Начался колониальный период истории.

В 1641 португальцы были выбиты из Малакки голландцами. В дальнейшем на господство над городом стали претендовать англичане. Окончательно спор из-за Малакки между Нидерландами и Великобританией был решён в 1824, когда державы подписали соглашение о разделе сфер влияния в Юго-Восточной Азии. Ранее англичане утвердились на острове Пинанг и Сингапуре. Эти три опорных пункта были позднее объединены в одну колонию Стрейтс-сэттлементс. Остальная часть полуострова оставалась под номинальным управлением малайских султанов. Четыре из них составили федерацию протекторатов с административным центром в Куала-Лумпуре. Остальные, также превращённые в протектораты, получили статус нефедеративных княжеств. И те и другие подчинялись бри-

танскому губернатору Стрейтс-сэттлементс. К кон. 19 в. Великобритания утвердила свою власть над территориями Северного Калимантана.

В ходе военных действий во время 2-й мировой войны британские войска (включая военнослужащих доминионов — Индии и Австралии) потеряли ок. 9 тыс. чел. убитыми и ок. 80 тыс. пленными. Японские потери были гораздо меньшими. В начальный период оккупации сформировалась Малайская народная антияпонская армия, действовавшая в контакте с офицерами британских спецслужб, оставленных на оккупированной территории. Армия выступала под руководством компартии Малайи и местных ячеек партии Гоминдан.

В 1946 британские колониальные владения на Малаккском полуострове были объединены в Малайский Союз, переименованный в 1948 в Малайскую федерацию, при этом Сингапур был выведен в отдельную колонию.

С кон. 1948 объявленная вне закона компартия Малайи развернула партизанскую борьбу, продолжавшуюся до сер. 1980-х гг. Было введено чрезвычайное положение, официально длившееся до сер. 1960.

В нач. 1956 состоялась лондонская конференция, итогом которой стали договорённости о предоставлении независимости Малайи. 31 августа 1957 независимость была провозглашена. Малайская Федерация стала суверенным государством в составе Британского содружества наций.

В мае 1961 была обнародована концепция создания М. — государства, объединяющего территории Малайи и Северного Калимантана, одобренная годом спустя. В сентябре 1963 новое государство было провозглашено. Его создание первоначально встретило решительное противодействие со стороны Индонезии и Филиппин, в итоге всё же признавших его.

Одним из главных переломных моментов в новейшей истории М. явились трагические события 13 мая 1969, когда в результате межэтнических столкновений погибло несколько сотен человек. События стали отправной точкой серьёзных изменений во внутренней политике страны, провозглашения т. н. новой экономической политики, предусматривающей предоставление особых прав коренному малайзийскому населению.

#### Государственное устройство и политическая система

М. — конституционная монархия. Верховный правитель (король) избирается на 5 лет из числа 9 наследственных правителей (султанов) штатов Западной Малайи. Действует (с поправками) Конституция 1957.

В административном отношении М. делится на 13 штатов: Перлис, Кедах, Пинанг, Перак, Келантан, Тренггану, Паханг, Селангор, Негри Сембилан, Малакка, Джохор, Саравак и Сабах. Имеются также три федеральные территории — Куала-Лумпур, Путраджая и Лабуан.

*Крупнейшие города* — Куала-Лумпур, Джорджтаун, Серимбан, Ипох, Джохор-Бару, Порт-Кланг, Кота-Кинабалу.

Основные принципы государственного управления: уважение монархических традиций, положений Конституции и поддержание межнациональной и межконфессиональной гармонии. Последнему пункту придаётся первостепенное значение.

*Высший орган законодательной власти* — двухпалатный парламент. Верхняя палата — Государственный совет, состоит из 68 членов, 26 сенаторов избираются путём прямых выборов законодательными ассамблеями штатов (по два от каждого штата) и 42 назначаются верховным правителем по рекомендации премьер-министра. Срок полномочий — 3 года, не прерывается роспуском парламента. Нижняя палата — Народный совет, насчитывает 192 депутата. Избираются прямым голосованием из числа победивших на всеобщих выборах партий. Функционирует в течение 5 лет со дня начала 1-й сессии. Спикер обладает широкими полномочиями: председательствует на заседаниях и руководит их ходом, следя за соблюдением процедур, имеет право закрыть или отложить заседание палаты.

*Высший орган исполнительной власти* — кабинет министров. Имеет право издавать законы и подзаконные акты без одобрения парламента. В значительной степени функции правительства дублируются решениями администрации премьер-министра.

*Глава государства* — верховный правитель, султан штата Перлис—Сайед Сираджауддин Сайед Путра Джамалаллайл (с декабря 2001). Глава государства совместно с Советом султанов штатов выполняет функции высшей инстанции толкования актов законодательной власти.

*Глава исполнительной власти* — премьер-министр, лидер партии, победившей на всеобщих выборах. Премьер-министр — Абдулла Бадави (с октября 2003).

*Политические деятели*: Онн Джафаар, основатель Объединенной малайской национальной организации (ОМНО); Абдул Рахман — первый премьер-министр страны (1957—70); Абдул Разак — премьер-министр (1970—76); Онн Хуссейн (1976—81), Махатхир Мохамад (1981—2003).

Избирательная система строится на принципах прямого тайного волеизъявления. В стране действует система избирательных участков, открытых для всех политических партий и организаций (за исключением объявленных вне закона). Исполнительную власть на местах осуществляют главные министры штатов, формирующие местные правительства на основе большинства в региональных законодательных ассамблеях.

Доминирующие позиции во внутривнутриполитической жизни занимает Национальный фронт в составе 14 общенациональных и региональных партий. Ведущая роль принадлежит крупнейшей, фактически правящей партии — Объединённой малайской национальной организации (ОМНО). Её основные партнёры по коалиции — Китайская ассоциация М. (КАМ) и Индийский конгресс М. (ИКМ).

Оппозиция представлена Панисламской партией М. (ПАС), Национальной партией справедливости (НПС), Народной партией и Партией демократического действия. Первые три входят в оппозиционный Альтернативный фронт.

Ведущие организации деловых кругов: Торгово-промышленная палата М., Ассоциация малайских торгово-промышленных палат, Ассоциация китайских торгово-промышленных палат. Также действуют Торгово-промышленные палаты штатов.

Важная роль принадлежит неправительственным организациям, формируемым главным образом по этническому признаку.

Внутренняя политика определяется концепцией «Видение 2020 года», в соответствии с которой страна к указанному сроку должна превратиться в современное развитое государство. При этом в силе остаются закон о чрезвычайном положении, дающий право властям задерживать подозреваемых в подрывной деятельности лиц на неопределённый срок; закон о контроле за печатными изданиями; закон о контроле за деятельностью профсоюзов. Данные законы продолжают действовать со времени чрезвычайного положения (1948—60).

Своеобразие внутривнутриполитической ситуации — сосредоточение ключевых позиций в государственно-административном аппарате в руках малайской общины при сохранении доминирующих позиций в экономике у этнических китайцев. Правительству Махатхира Мохамада в целом удавалось поддерживать баланс между этими двумя крупнейшими национальными группами.

На рубеже 21 в. произошло заметное обострение противостояния между правящим Национальным фронтом (НФ) и оппозиционным Альтернативным фронтом (АФ), возглавляемым Панисламской парти-

ей (ПАС). На всеобщих выборах 1999 оппозиция завоевала 27 мест в парламенте, ПАС возглавила правительство штатов Келантан и Тренгану.

Во внешней политике М. — принципиальная сторонница многополярной архитектуры международных отношений, в центре которой находилась бы реформированная в интересах развивающихся стран ООН. По мере сил и возможностей М. противодействовала установлению единоличного доминирования какой-либо державы в современном мире.

Пристальное внимание уделяется международным экономическим отношениям, М. выступает за их кардинальный пересмотр, исходя из того что основные проблемы должны решаться путём согласованных действий между ведущими промышленно развитыми державами и развивающимися странами. В целом, позитивно оценивая продолжающиеся в рамках ВТО многосторонние переговоры по либерализации торговли и сферы финансовых услуг, М. считала, что эти процессы, имея в принципиальном плане объективный и необратимый характер, должны учитывать интересы и фактическое хозяйственное положение стран развивающегося мира. Аналогичную позицию страна занимала в АТЭС.

М. — одна из стран, основавших АСЕАН. Она активно способствовала принятию в организацию новых членов (государств Индокитая, а также Мьянмы).

*Королевские Вооружённые силы* насчитывают 115 тыс. чел., в т.ч. Сухопутные войска — 90 тыс. чел., ВМС — 12 тыс. чел., ВВС — 13 тыс. чел. Включают два основных компонента — регулярные силы и их резерв, а также различные военизированные подразделения. Высший орган, вырабатывающий политику в области безопасности и военного строительства, — Совет национальной безопасности, возглавляемый премьер-министром. Главнокомандующим является глава государства.

С учётом динамичного развития военно-политической ситуации в регионе был принят курс на модернизацию ВС. В 1994 был подписан контракт на поставку 18 самолётов МиГ-29 (получены в 1995), в 2003 — контракт на поставку 18 истребителей СУ-30МК.

М. имеет дипломатические отношения с РФ (установлены с СССР 3 апреля 1967). М. заявила о признании РФ 31 декабря 1991.

#### Экономика

М. — интенсивно развивающаяся индустриально-аграрная страна. ВВП 78,7 млрд долл. США, ВВП на душу населения 3515 долл. США (2002). Занятость ок. 97%. Безработица — св. 3%. Инфляция 1,9% (2002).

Структура ВВП (%): сфера услуг ок. 50, обрабатывающая промышленность 34, сельское хозяйство 8, добывающая промышленность 8.

Обрабатывающая промышленность — наиболее динамично развивающаяся отрасль. Страна относится к числу основных производителей интегральных схем, радио- и телевизионной аппаратуры, кондиционеров. М. — единственная страна АСЕАН, имеющая собственное автомобилестроение (выпускаются автомашины марки «Протон» при участии японской корпорации Mitsubishi). Промышленное производство в основном сконцентрировано в районе долины реки Кланг (Силиконовая долина), а также в штате Пинанг.

Добывающая промышленность представлена производством углеводородного сырья на континентальном шельфе штата Тренггану и штата Саравак (Северный Калимантан). В 2001 добыча нефти составила ок. 670 тыс. барр. в день. Эксплуатировалось св. 230 скважин. На Тренггану приходилось ок. 60% добычи. Штат считается «малайзийским Кувейтом». Общие запасы нефти оцениваются в 3,63 млрд барр., рассчитаны на 15–20 лет эксплуатации. Добыча природного газа — 1,6 трлн куб. футов (40–50 лет эксплуатации). Добычу природного сырья ведёт государственная компания «Петронас». Она же активно действует в нефтегазовых отраслях за пределами страны: в Иране, Казахстане, Мьянме, Судане, проявляет интерес к сотрудничеству с Вьетнамом.

По причине истощения запасов и низких мировых цен продолжало сокращаться производство олова, некогда ведущая отрасль горнорудной промышленности. В 2001 было добыто 6,3 тыс. т, львиная доля которых пошла на внутреннее потребление.

Сельское хозяйство ориентировано на производство технических культур. Св. 50% мирового производства пальмового масла (11,8 млн т), 3-е место в мире по производству натурального каучука (580 тыс. т). Производство продовольственных культур остаётся на низком уровне и сконцентрировано в основном в северных штатах полуостровной М.

Длина железнодорожной сети составляет ок. 1900 км. Предусматривается её постепенная электрификация. Протяжённость автомобильных дорог с твёрдым покрытием — св. 25 тыс. км. На высоком уровне поддерживается состояние основной федеральной дороги в западной М. — от границы с Таиландом на севере до Джохорского пролива на юге.

Существует широкая сеть аэродромов и портов. Ведущий международный аэропорт — Куала-Лумпур, крупнейший в Юго-Восточной Азии, морской —

Порт-Кланг, главный терминал для внешней торговли. Действует широкая сеть телефонной, видеотелефонной и спутниковой связи. М. связана двумя мостами с Сингапуром через Джохорский пролив. По одному из них проложены железная дорога и водовод.

Внутренняя торговля (оптовая и розничная) контролируется в основном или частично китайским и индийским предпринимательским сектором. Широко развита сеть супермаркетов и мегамолов.

Сфера услуг и туризм играют значительную роль. Страну ежегодно посещает 2–4 млн туристов.

Современная социально-экономическая политика по-прежнему направлена на расширение участия коренных жителей (бумипутра) в хозяйственной жизни. Начиная с 1970-х гг. в ходе реализации пятилетних планов правительство последовательно проводило курс («новая экономическая политика») на повышение доли участия бумипутра в частном акционерном капитале до 30%. В кон. 1990 была принята программа вывода М. на уровень промышленно развитого государства. Одной из главных задач поставлено увеличение доли производительности труда в экономическом росте. Согласно действующему 8-му пятилетнему плану развития (2001–05) она должна составить св. 37%.

Магистральным направлением национального развития избрано создание экономики, основанной на последних достижениях современных знаний. Первым этапом на этом пути стало создание в сер. 1990-х гг. в пригороде Куала-Лумпура «мультимедийного суперкоридора» — комплекса проектно-конструкторских и научно-производственных предприятий, задействованных в сфере информационно-коммуникационных технологий. На последующем этапе акцент был сделан на совершенствование национальной электронной информационной сети, подготовку высокопрофессиональных специалистов в области вычислительной техники, общее повышение компьютерной грамотности населения, развитие прикладных наук и технологий. Созданы условия для возвращения на родину малайзийцев — выпускников зарубежных вузов. На повестку дня поставлен вопрос о создании «электронного правительства».

Столкнувшись с финансово-экономическим кризисом 1997–98, правительство пошло на беспрецедентное усиление государственного контроля в сфере финансов и валютного обращения. В сентябре 1998 был установлен фиксированный курс национальной валюты (1 долл. США = 3,8 ринг.), что в целом отра-



жало её реальную стоимость, а также являлось результатом компромисса между интересами экспортёров и импортёров. Мера была нацелена на стабилизацию внутренних цен и обеспечение большей предсказуемости внешнеторговых операций. При сохранении внутренней конвертируемости ринггита прекращалось его обращение за пределами страны. Решение, в частности, предполагало возвращение в М. средств в национальной валюте, вывезенных в Сингапур в связи с действовавшей там более высокой банковской процентной ставкой. Устанавливались жёсткие ограничения на ввоз и вывоз национальной валюты, а также на операции нерезидентов с государственными малайзийскими ценными бумагами. Наряду с этим снижалась базовая учётная ставка государственного банка, что имело целью оживление деловой активности в стране.

Перечисленные меры шли в разрез с рекомендациями МВФ и Всемирного банка, принятыми к исполнению другими азиатскими странами (Индонезией, Таиландом, Южной Кореей). Однако, как показала дальнейшая практика, они с незначительными корректировками оказались эффективными для преодоления последствий кризиса.

Наиболее сложным в послекризисный период для экономики М. стал 2001, когда прирост ВВП оказался лишь 0,4% (по сравнению с 8% в 2000). Промышленное производство сократилось на 3,3%. Однако в 2002 показатели пошли вверх: прирост ВВП 4,2%, промышленности 4%. В значительной степени эта тенденция определялась высокими мировыми ценами на энергоносители и пальмовое масло, оживлением активности в сфере производства электронных компонентов, диверсификацией экспортных рынков (Китай, страны АСЕАН).

Финансовая политика после валютно-финансового кризиса 1997–98 направлена на поддержание стабильного курса национальной валюты – ринггита, достаточно низкого процента кредитных ставок и на расширенную капитализацию. По инициативе правительства вступила в действие программа реструктуризации банковской системы, ориентированная на слияние мелких банков и создание крупных конкурентоспособных финансовых корпораций.

Особенность кредитно-финансовой системы – наличие исламского банковского сектора, предоставляющего беспроцентные кредиты и ссуды. Включает Банк ислам М., Банк Муамалат, а также 35 других финансовых институтов с общими активами ок. 49 млрд ринг., или св. 12 млрд долл. США.

Государственный бюджет (2001/02) 93,7 млрд ринг. (ок. 23,4 млрд долл. США). Доходная часть формировалась за счет косвенных налогов (37,5%), заимствований из активов государственных инвестиционных и трастовых фондов (27,6%), подоходного налога с юридических и физических лиц (27,6%), импортных пошлин (6,4%), экспортных пошлин (1,0%). Расходы состояли из двух частей: на нужды развития и оперативные ассигнования. По первой статье непосредственно на экономику – 12%, на социальную сферу – 12%, на оборону и безопасность – 4%, на административное управление – 1,6%. По статье «оперативные расходы»: на выплату заработной платы госслужащим – 21,5%, на обслуживание государственного долга – 19,9%, на пенсии и пособия – 6%, на трансферты штатам – 2,7%. Дефицит бюджета в 2001 6,5% ВВП. В экстренных случаях (банкротство компаний с государственным участием и пр.) правительство прибегало к заимствованиям из негосударственных фондов: Сберегательного фонда лиц наёмного труда, Фонда паломничества и др.

Внешняя задолженность ок. 42,6 млрд долл. США.

Официальный установленный уровень заработной платы – 600 ринг., или 150 долл. США. Однако из 14 млн чел., занятых в государственном и частном секторах, её не получали 2 млн чел. Кроме того, было зарегистрировано ок. 800 тыс. иностранных рабочих, имелось ок. 1 млн нелегальных гастарбайтеров, главным образом из Индонезии, Бангладеш, других стран Юго-Восточной и Южной Азии.

Существенные диспропорции имелись в распределении доходов среди этнических групп. Среднемесячный доход малайской семьи в городской местности составлял примерно 1/3 китайской. В аграрных районах, где проживает 80% коренных малайцев, разница была ещё разительней. За чертой бедности здесь находилось ок. 12% населения. Доходы даякских племён восточной М. не доступны статистическому анализу.

М. – одна из ведущих торговых держав Юго-Восточной Азии (2-е место после Сингапура). Внешнеторговый оборот (2001) ок. 637 млрд ринг., или 162 млрд долл. США, что более чем в 2 раза превышало ВВП. Экспорт – ок. 85 млрд долл., импорт – 77 млрд долл. Основные статьи вывоза: электронные компоненты и электротехнические товары 60%, другая продукция обрабатывающей промышленности, включая автомобили, 22%, химические товары 5%, сырая нефть и сжиженный природный газ 7%, пальмовое масло 3%. Импортируются маши-

ны и оборудование, транспортные средства промышленного назначения, потребительские товары и продовольствие.

Главные внешнеторговые партнёры: США (18,6%), Япония (16,7%), Сингапур (15%), страны ЕС (13,4%), Южная Корея, Гонконг, Тайвань (по 11,3%), другие страны АСЕАН (кроме Сингапура) (9%).

До 3/4 внешнеторговых перевозок осуществляется через сингапурский порт. Усилия по переориентации их на Порт-Кланг не имеют существенного успеха из-за более высоких издержек обработки и оформления грузов.

Осуществляется целенаправленная политика внешнеторговой экспансии, прежде всего увеличения экспорта пальмового масла. Для его стимулирования правительство освободило от экспортной пошлины 1 млн т масла, реализуемого на внешних рынках, выразило готовность кредитовать потенциальных покупателей.

#### Наука и культура

Наука и образование представлены старейшими университетами — Университетом Малайи (действующим с сер. 1950-х гг.), Национальным университетом М., Международным исламским университетом. Действует также разветвлённая сеть частных высших и средних учебных центров.

В соответствии с концепцией «К-эсопому» обучение в основном направлено на овладение точными науками. Существует также широкая сеть исламских теологических средних учебных заведений.

Имеется полугосударственный Совет по делам языка и литературы, занимающийся вопросами языкознания, пропаганды национального языка и публикации на нём литературы по всем отраслям знаний, а также беллетристики. Федерация национальных писательских ассоциаций (GAPENA) возглавляется Исмаилом Хуссейном, одним из ведущих современных литераторов М.

Имеется полностью компьютеризированная Национальная библиотека.

Под патронажем компании «Петронас» создан национальный филармонический оркестр, один из лучших в Юго-Восточной Азии. На его сцене выступали такие выдающиеся дирижёры, как Е. Менухин, М. Хорват и Ю. Темирканов, исполнители — М. Ростропович, певцы — Д. Хворостовский, Г. Горчакова и др.

Хотя в стране нет монументальных памятников древности и средневековья, на довольно солидную базу поставлено музейное дело. В столице открыты Национальный, Исторический музеи, действует ультра-современный Музей исламской цивилизации. В Малакке — один из самых богатых экспонатами Историко-этнографический музей. Пользуется известностью галерея современного искусства в Куала-Лумпуре.





## МЬЯНМА (Myanmar)

### Общие сведения

Официальное название — **Союз Мьянма** (*Республика Бирманский Союз, Бирма*). Расположена в Юго-Восточной Азии в северо-западной части полуострова Индокитай и прилегающей части азиатского материка. Площадь 677,6 тыс. км<sup>2</sup>, численность населения 49 млн чел. (2001). Государственный язык — бирманский (мьянма). Столица — г. Янгон (Рангун) (5,7 млн чел., 2001). Государственный праздник — День независимости 4 января (с 1948). Денежная единица — кьят (джа).

Член ООН (с 1948), МВФ (с 1952), МБРР (с 1952), МАР (с 1962), АзБР (с 1973), АСЕАН (с 1997), Организации экономического сотрудничества стран Бенгальского залива (с 1997), ВТО и др.

### География

Расположена между 92° и 101° восточной долготы и 10° и 28° северной широты. На юге её побережье омывается водами Андаманского моря, на западе и юго-западе — Бенгальского залива. Береговая линия протяжённостью 1930 км сильно изрезана, вдоль побережья разбросано много островов и подводных рифов, но имеются и удобные гавани для морских портов. Наиболее крупные острова — Янбье, Манаун, Препарис, Кокосовые, архипелаг Мьей (Мергуи). Протяжённость сухопутной границы 5876 км. На западе М. граничит с Бангладеш (193 км), на западе и северо-западе с Индией (1463 км), на северо-востоке с КНР (2185 км), на востоке с Лаосом (235 км), на востоке и юго-востоке с Таиландом (1800 км).



*Рельеф* М. представляет собой Центральную низменность, окаймлённую горами. На западе горные хребты протянулись от Гималаев на юг. Общая протяжённость меридиональных хребтов — 1120 км, а максимальная ширина горной системы 240 км, средняя высота хребтов 1800 м, наивысшая точка на западе гора Виктория (3053 м). Наибольшей высоты горы достигают на крайнем севере на границе с восточным Тибетом, там находится высочайшая вершина не только М., но и всей материковой части Юго-Восточной Азии — пик Кхакаборази (5885 м), а также ряд гор, покрытых вечными снегами. На востоке расположено обширное Шанское нагорье, высота над уровнем моря от 1000 до 2000 м, как и горные хребты, оно имеет направление с севера на юг.

Все *реки* М. относятся к бассейну Индийского океана, водоразделами служат меридиональные хребты, почти все берут начало в высокогорных районах севера страны и текут на юг, имеют дождевое питание. Самая многоводная река Иравади (длина 2150 км, судоходна на протяжении 1500 км) впадает девятью крупными рукавами в Андаманское море, образуя громадную дельту площадью 30 тыс. км<sup>2</sup>. К бассейну реки Иравади относится 64% площади страны, она является главной водной артерией страны, её водами орошаются рисовые поля, она служит щедрым источником рыбы и важной транспортной магистралью. Гористый характер большей части её бассейна обеспечивает Иравади, самый высокий модуль стока на земном шаре — 360 л/с, Чиндвин — самый крупный приток Иравади (800 км). Параллельно Иравади, также в мериди-

ональном направлении, течёт Ситаун (500 км); Салуин — самая длинная река страны (3200 км), протекает по Шанскому нагорью, судоходство не развито, используется в основном для лесосплава. Озер в М. немного, наиболее значительные из них (принадлежат к тектонической группе) — Индоуджи (210 км<sup>2</sup>) и Индо (155 км<sup>2</sup>) в центральной низкогорной области и Инле (100 км<sup>2</sup>) на Шанском нагорье.

Центральная низменность, образованная долинами рек Иравади, Чиндвин и Ситаун, представляет собой холмистую равнину высотой 50–150 м над уровнем моря, которая нарушается горными хребтами Пегу Йома высотой 800 м.

В силу многообразия рельефа страны почвы представлены разнообразие: красно-бурые почвы дождевых лесов, латеритные (дельта Иравади), жёлто-бурые лесные, коричневые, красно-бурые саванные, тёмные слитые, краснозёмы, почвы мангровых лесов и др.

Ок. 60% территории страны покрыто лесами. На территории М. распространены вечнозелёные тропические леса, в т.ч. «дождевые», листопадные или леса муссонного типа, болотистые джунгли, встречаются саванны. Флора М. насчитывает более 700 видов рододендроновых (из известных 1100), более 700 видов орхидей, ок. 70 видов пальм и более 70 видов бамбуковых, 8 видов хвойных, более 400 видов папоротников. М. — родина некоторых культурных растений: таро, банана, манго, ямса, клещевины, китайского финика. На территории страны находится 75% мировых тиковых лесов. Из лесных животных, ведущих древесный образ жизни, распространены обезьяны, белки-летяги, леопарды, полудревесные виверры, древесные и полудревесные змеи. В горах на севере водятся гималайские медведи, в приречных зарослях — тигры, на открытых равнинах и горах — крупные копытные, встречаются носороги, слоны, чепрачный тапир. Насчитывается более 950 видов птиц, более 400 видов пресмыкающихся.

В М. имеются большие запасы полиметаллических руд (цинк, свинец, медь, серебро), олова, вольфрама. Разведанные запасы железной руды оцениваются в 40 млн т, имеется множество больших и малых месторождений золота и драгоценных камней. Обнаружены уран, ториевые и бериллиевые руды, сурьма, титан, молибден, висмут. Разведанные запасы нефти оцениваются в 50 млн барр., бурого угля — 200 млн т, природного газа — 10 трлн куб. футов.

М. — страна тропического муссонного климата. Выделяются три сезона: сухой жаркий (март–май), дождливый (июнь–октябрь) и сухой прохладный (ноябрь–

февраль). Средняя температура января в Янгоне +25°С, апреля +31°С. В целом М. относится к районам высокой влажности (2000–6000 мм осадков в год). Ок. 90% всех годовых осадков приносятся влажными юго-западными муссонами в дождливый сезон.

### Население

Среднегодовые темпы прироста 0,56%. Рождаемость 19,65‰, детская смертность 72,11 чел. на 1000 новорождённых. Средняя продолжительность жизни — 55,4 года (женщин — 57, мужчин — 54). Структура населения: 0–14 лет — 28,6%, 15–64 года — 66,6%, 65 лет и старше — 4,8%. Ок. 80% населения проживает в сельской местности. В 1971 М. была присуждена премия ЮНЕСКО за кампанию по ликвидации неграмотности, уровень грамотности составлял 83%, к 2000 он значительно понизился (до 30%).

Этнический состав (2000): бирманцы (мьянма) — 68%, шаны — 9%, карены — 7%, ракхайн (араканцы) — 4%, китайцы — 3%, моны — 2%, индийцы — 2%, прочие — 5%. Всего 135 народностей, говорящих на 100 языках и диалектах. Официальный язык — бирманский (мьянма).

Официальная религия — буддизм, его исповедуют 89% населения. Христиане (баптисты и католики) составляют 4%, мусульмане — 4%, индуисты — 1%, анимисты — 1%, прочие — 1%.

### История

Государство Шрикшетра, возникшее с приходом в долину Иравади народа пью, впервые упоминается в китайских летописях в 6 в. Монские города-государства возникли ещё раньше, предположительно до нашей эры. В 11 в. появилось Паганское государство, которое считается началом истории М. Период царствования Паганской династии называют «золотым веком», в этот период появился буддизм тхеравада, паганские короли построили крупный город с тысячами пагод и монастырей вдоль берегов Иравади. Паганское королевство просуществовало до монгольского нашествия в 1287, которое и разрушило город. Затем наступил 300-летний период феодальной раздробленности, междоусобия с несколькими соперничавшими государственными центрами. При династиях Таунгу (1587–1752) и Конбаун (1752–1885) в результате захватнических войн М. сформировалась как единое государство в нынешних границах. В 18–нач. 19 вв. Бирманская империя являлась одним из наиболее могущественных государств региона. В результате трёх англо-бирманских войн 1825, 1852 и



1885 М. была включена в состав Британской Индии, с 1937 стала отдельной колонией. Под британским контролем в М. произошли радикальные административные изменения, экономика была реорганизована в крупномасштабную экспортную. В 1939 М. была крупнейшим мировым экспортёром риса. В 1942–45 М. была оккупирована японскими войсками. Национально-освободительное движение против японских оккупантов и британского колониального господства возглавила Антифашистская лига народной свободы (АЛНС), председателем которой был избран генерал Аун Сан. 4 января 1948 была провозглашена независимость Бирмы. В период парламентской демократии гражданское правительство премьер-министра У Ну (1948–62) предприняло попытку построения социалистического общества на основе буддизма. В 1962 произошёл военный переворот, правительство У Ну было свергнуто, власть перешла в руки Революционного совета во главе с генералом Не Вином, была установлена военная диктатура с однопартийной системой и централизованными методами управления экономикой. На основе национализированных иностранных и национальных частных предприятий был создан государственный сектор, играющий большую роль в экономике страны. В 1974 была введена в действие новая Конституция, страна получила новое конституционное название Социалистическая Республика Бирманский Союз, состоялись первые после 1960 всеобщие выборы в Народное собрание, на первом же заседании Народного собрания Революционный совет передал ему всю полноту власти. Осуществление программы «Бирманский путь к социализму» не принесло желаемых результатов. Разразившийся летом-осенью 1988 политический, социальный и экономический кризис привёл к крушению однопартийной политической структуры. В результате стихийных выступлений широких слоёв населения в течение 2 мес. пали три правительства. В обстановке крайней нестабильности, сопровождавшейся гибелью тысяч демонстрантов, 18 сентября произошёл военный переворот и власть взял в свои руки Государственный совет по восстановлению законности и порядка (ГСВЗП) во главе с министром обороны генералом Со Маунгом. Был отменён Закон о создании социалистической экономической системы (от 1965), были изъяты слова «социалистическая республика» из названия страны, изменены географические названия в английской транскрипции соответственно звучанию на бирманском языке.

### Государственное устройство и политическая система

В М. — авторитарный военный режим. Действие Конституции 1974 приостановлено в 1988. Новую Конституцию разрабатывает созданный в январе 1993 Национальный конвент, в котором представлены разные группы населения.

Страна делится на 14 административных и национальных областей: Янгон, Мандалай, Танинтайн (Тенассерим), Иравади, Баго (Пегу), Магве, Сагайн и государства Чинское, Качинское, Каренское (Кайин), Каренни (Кайя), Монское, Араканское (Ракхайн) и Шанское. Крупные города: Янгон, Мандалай (1,1 млн чел.), Паттейн (Бассейн) (420 тыс. чел.), Моламьяин (368 тыс. чел.), Баго (Пегу) (228 тыс. чел.).

*Вооружённые силы* состоят из сухопутной армии, ВВС и ВМФ. М. содержит огромную по своим масштабам армию (500 тыс. чел.), уступая в регионе лишь Вьетнаму. Призывной возраст 18 лет, фактический возраст военнослужащих мужчин и женщин от 15 до 49 лет. Военные расходы 39 млн долл. США (1997/98), что составило 2,1% ВВП.

*Высший орган законодательной власти* — однопалатное Народное собрание (Пьиду хлюдо) из 485 мест. Его члены избираются всенародным голосованием сроком на 4 года. Избирательное право с 18 лет. Последние выборы состоялись 27 мая 1990 на многопартийной основе. Победу на них одержала главная оппозиционная партия — Национальная лига за демократию (НЛД) (85% голосов), но военные отказались признать результаты выборов, и парламент более не собирался. С 1988 законодательная, исполнительная и юридическая власть сконцентрирована в руках ГСВЗП, в 1997 переименован в Государственный совет мира и развития (ГСМР). Главой государства и премьер-министром до августа 2003 являлся председатель ГСМР старший генерал Тан Шве, сменивший на этом посту в 1992 генерала Со Маунга. ГСМР является кабинетом министров. 25 августа 2003 на пост премьер-министра был назначен генерал Кхин Ньют. В 1988 новая администрация, состоящая в основном из военных, была централизованно назначена и в территориальные образования — национальные и административные области.

*Политические партии.* Партия бирманской социалистической программы (ПБСП), созданная Революционным советом в 1962, оставалась «кадровой» до нач. 1970-х гг., затем превратилась в массовую (1,5 млн чел. в 1981). После военного переворота 1988 ГСВЗП объявил о возврате к многопартийной системе, ПБСП была переименована в Партию национального единст-

ва (ПНЕ), а к нач. 1989 была зарегистрирована 161 партия, некоторые из них возглавляли бывшие политические деятели 1950-х гг. В настоящее время, помимо проправительственной ПНЕ, существуют главная оппозиционная партия НЛД (генеральный секретарь Аун Сан Су Чжи), Шанская национальная лига за демократию, проправительственная общественная организация Союз солидарности и развития.

*Выдающиеся государственные и политические деятели:*

генерал Аун Сан (1916–47) — национальный герой М., лидер освободительного движения, убит террористами вместе с другими членами кабинета министров временного правительства 19 июля 1947;

генерал Не Вин (1911–2002) — один из лидеров национально-освободительного движения, соратник Аун Сана, лидер военного переворота 1962, основатель и председатель ПБСП и фактический лидер страны (1962–88), председатель Революционного совета (1962–74), президент страны (1974–81);

У Ну (1907–95) — гражданский политический лидер. После убийства Аун Сана стал первым премьер-министром независимой Бирмы (1948–62), активный участник политических событий 1988;

У Тан (1909–74) — Генеральный секретарь ООН (1961–71);

Аун Сан Су Чжи (род. 1945) — дочь генерала Аун Сана, генеральный секретарь оппозиционной партии НЛД, лауреат Нобелевской премии мира 1991. Находилась под домашним арестом в Янгоне в 1989–95 и 2000–02. Вновь арестована 30 мая 2003.

М. вступила в 21 в. как одна из наиболее долговечных военных диктатур в мире. Отказ военного руководства признать результаты парламентских выборов 1990 стал причиной постоянной политико-идеологической борьбы между властями и оппозицией. Успехом военного режима стало достижение мирного соглашения с большей частью лидеров национального повстанческого движения, предотвращение распада страны.

На протяжении всего периода независимости М. проводит нейтралистскую независимую политику неприсоединения, которая обеспечила ей целостность и суверенитет. Главным направлением внешней политики остаётся поддержание добрососедских дружественных отношений с КНР. Активно подключается к региональной интеграции, став членом АСЕАН и Организации экономического сотрудничества стран Бенгальского залива.

М. имеет дипломатические отношения с РФ (установлены с СССР 18 февраля 1948).

## Экономика

В 1987 Генеральной Ассамблеей ООН М. была внесена в разряд наименее развитых стран мира. ВВП 15 млрд долл. США, на душу населения 300 долл.; ВВП по паритету покупательной способности валюты 63 млрд долл., на душу населения 1500 долл. (2002). Доля в ВВП (%; 2002): сельское хозяйство 42, промышленность и строительство 17, услуги 41. Численность рабочей силы 23,7 млн чел., из них в сельском хозяйстве 65%, в промышленности и строительстве 10%, в сфере услуг 25%. Безработица 5,1%, инфляция 20%. За чертой бедности находится 25% населения. М. — аграрная страна. Обрабатывается 15% территории, в т.ч. 1,7% орошаемых земель. Главная продовольственная культура — рис, выращивают также бобовые, кукурузу, масличные, сахарный тростник, джут, хлопчатник, табак, каучуконосы. Развиты животноводство, птицеводство, морской промысел, рыболовство. Крупный рогатый скот используется как тягловый. Заготовки ценной древесины твёрдых пород, в основном тика, широко распространены до кон. 1990-х гг., затем были ограничены в связи с угрожающим истощением ресурсов влажных тропических лесов.

Добываются природный газ, в т.ч. на экспорт, нефть, железная и полиметаллические руды, драгоценные камни. Произведено электроэнергии в 2000 4766 млрд кВт-ч, из них 17% — гидроэлектростанциями, 83% — тепловыми электростанциями. Обрабатывающая промышленность представлена двумя нефтеперерабатывающими заводами, мощностью 32 тыс. барр./день, свинцово-цинковым комбинатом, мелкими предприятиями по переработке минералов, производству сельскохозяйственной продукции, производству строительных материалов, продовольственных и промышленных потребительских товаров. Распространены кустарные промыслы.

*Протяжённость железных дорог* 4 тыс. км, автомобильных 28,2 тыс. км, речных водных путей 12,8 тыс. км (3,2 тыс. км пригодны для больших коммерческих судов). Протяжённость нефтяных трубопроводов 1343 км, газовых 410 км, в т.ч. 330 км по морскому дну. Торговый флот — 37 судов (общей грузоподъёмностью 633 тыс. т), в т.ч. зарегистрированных «под удобным флагом» 5 немецких и 4 японских судна. Судоходство в основном каботажное. Главный морской порт — Янгон. В М. 8 аэропортов, из них 4 международных. Связь не отвечает современным требованиям. Доступ в Интернет строго контролируется государством — разрешён только для государственных учреждений, турфирм и нескольких крупных компаний через единственного провайдера, 10 тыс. пользователей (2002).

*Экспорт* носит аграрно-сырьевой характер, в 2001 составил 2,8 млрд долл. США. Главные статьи экспорта — природный газ, бобовые, тиковая древесина, креветки и рыбные продукты, рис, готовая одежда. Основные партнёры по экспорту: Таиланд (26%), США (16%), Индия (10%), КНР (10%), Сингапур (10%), Япония (5%). Рис перестал быть главной статьёй экспорта, на его долю приходится всего 3% всего экспорта. *Импорт* в 2001 составил 2,7 млрд долл. США, импортируются машины и оборудование, промышленное сырьё и полуфабрикаты, нефтепродукты, товары народного потребления, электрооборудование, растительное масло, бумага. Основные партнёры по импорту: КНР (20%), Сингапур (17%), Таиланд (17%), Япония (11%), Южная Корея (10%), Тайвань (10%), Малайзия (8%). Дефицит внешнеторгового баланса до 2001 составлял более 24% ВВП. Ситуация выправилась после начала коммерческой поставки природного газа в Таиланд по новому газопроводу с морского месторождения в Андаманском море. Официальная статистика не учитывает контрабандную торговлю наркотиками, тиковой древесиной, драгоценными камнями, а также приграничную торговлю с Таиландом, КНР, Индией и Бангладеш. Объём этих операций превышает объём официальной торговли страны. М. занимает 2-е место в мире по производству и нелегальному экспорту опиума.

С сер. 1990-х гг. стал развиваться туризм. Страну ежегодно посещают ок. 300 тыс. туристов, доходы от туризма уже давно превысили поступления от экспорта риса. Развитие туризма сдерживается негативным отношением в мире к правящему военному режиму и недостаточной инфраструктурой.

Официальный курс кьята на протяжении нескольких десятилетий не меняется, ок. 6 кьятов за 1 долл. США, реальный курс вырос со 120 (1994) до 1000 кьятов за 1 долл. США (2002).

Внешний долг более 6 млрд долл. США, золотовалютные резервы 241 млн долл. США. Испытывается постоянный крупный дефицит государственного бюджета из-за субсидирования убыточных государственных предприятий и роста расходов на армию. Государственные доходы в 2000 составили 7,9 млрд долл, 5,3% ВВП (по паритету покупательной способности валюты), из них 2,5% приходилось на налоговые поступления, 2% — перечисления государственных предприятий, 0,8% — прочие. Государственные расходы 12,2 млрд долл., 6,6% ВВП, из них 1,8% — военные расходы, 0,3% — образование, 0,1% — здравоо-

хранение, капиталовложения — 2,8%. Для финансирования хронического дефицита государственного бюджета используется эмиссия денег, что приводит к инфляции.

С 1988 проводится политика перехода М. к свободной рыночной экономике, предпринимаются меры по либерализации экономики, предусматривается постепенное сокращение уровня государственного контроля за экономической деятельностью и объёмов самого госсектора. Частный сектор доминирует в сельском хозяйстве, лёгкой промышленности, транспорте. Позиции госсектора сильны в энергетике, тяжёлой промышленности, торговле рисом. Для успешного осуществления экономических реформ стране необходимы иностранная экономическая помощь, прямые иностранные инвестиции. Однако после прихода к власти ГСВЗП в 1988 усилиями США была заблокирована официальная помощь развитию (ОПР) М. на многосторонней основе (Всемирный банк и Азиатский банк развития), прекратилась помощь и на двусторонней основе традиционных для М. доноров — Японии и ФРГ с условием возобновления её после проведения политических демократических преобразований. Но на протяжении 1990-х гг. М. продолжала получать займы и гранты от соседних КНР и Индии, гуманитарную помощь и гранты от Японии для списания долгов этой стране. После принятия Закона об иностранных инвестициях в 1988 общая сумма прямых иностранных инвестиций, утверждённых к 2000, составила 7,247 млрд долл. США. Основные потоки инвестиций шли из стран-участниц АСЕАН, 78% инвестиций приходилось на проекты нефтегазовой и обрабатывающей промышленности, строительство отелей и развитие туристической инфраструктуры. Жёсткая позиция США по отношению к военному режиму М. выразилась во введении санкций в апреле 1997. Были запрещены новые инвестиции со стороны США, 20 штатов на местном уровне приняли решение о запрете деятельности американских компаний на территории М. Санкции поддерживали страны ЕС. Военный режим обвинялся в нарушении прав человека, в использовании подневольного труда, наркоторговле. Повторные экономические санкции были приняты конгрессом США в июле 2003 с целью добиться освобождения лидера оппозиции Аун Сан Су Чжи. Санкции включают замораживание всех счетов военной хунты М. в банках США и отказ от импорта в США товаров из М. сроком на 3 года.

В ответ на санкции в августе 2003 военные власти М. запретили долларové расчёты во внешнеторговых операциях. Торговые операции будут осуществляться в евро, японских иенах и сингапурских долларах.

На фоне ужесточавшейся международной изоляции происходило дальнейшее сближение М. с КНР. Отношения с РФ всегда носили и носят дружественный характер.

### Наука и культура

Финансирование системы образования осуществляется за счёт государственного бюджета. Начальное образование (5–9 лет) является бесплатным, обязательным. В 2000 школы посещали 91% детей соответствующего возраста. Среднее (10–13 лет) – бесплатное, необязательное, посещали 23% детей. Платные повышенные средние школы (14–19 лет) посещали 5%. Для подготовки специалистов средней квалификации для различных отраслей хозяйства по всей стране существуют профессионально-технические и средние специальные учебные заведения, иногда на базе средних школ. В систему высшего образования входят вузы академического образования – университеты и институты (17) и отраслевые вузы университетского уровня (14). В 1997 в первых обучалось 341 тыс. студентов, во вторых 14 тыс. Обучение платное для 80% студентов. Ведущим вузом является Рангунский университет

(14 тыс. студентов). В административных и национальных областях открыты 12 колледжей с двухгодичным образованием (50 тыс. чел.). При университетах существует заочное обучение и аспирантура. Научные исследования в области естественных и технических наук ведутся в Рангунском, Мандалайском и Дагонском университетах, в НИИ сельского хозяйства, Департаменте медицинских научных исследований. В области общественных и гуманитарных наук – в университетах, Археологическом департаменте, в Исторической комиссии М., в Центральной статистической организации, Национальной библиотеке.

Культура М. сложилась под влиянием двух крупнейших мировых цивилизаций – Индии и Китая и буддизма тхеравада. Буддизм является образом жизни, он оказал влияние на литературу и искусство. Истоки традиционной литературы лежат в фольклоре и литературе буддийского канона. До наших дней сохранились ок. 3 тыс. храмов и пагод в древней столице Пагане, к паганскому периоду относится зарождение письменной литературы. М. знаменита своими золотыми и белыми пагодами, которые являются неотъемлемой частью пейзажа, наиболее известна пагода Шведагон в Янгоне. М. – одно из немногих государств в мире, которому удалось сохранить свою самобытность и национальную культуру.







## СИНГАПУР (Singapura, Singapore)

### Общие сведения

Официальное название — **Республика Сингапур** (*Republic of Singapore*). Расположен в Юго-Восточной Азии. Площадь 619 км<sup>2</sup>, численность населения 4 млн чел. (2001). Официальные языки — китайский, малайский, тамильский и английский. Столица — г. Сингапур (4 млн чел., 2001). Государственный праздник — Национальный день 9 августа (с 1965). Денежная единица — сингапурский доллар.

Член ООН (с 1965) и её специализированных организаций, ВТО, АзБР, АТЭС, АСЕАН (с 1967), Движения неприсоединения и др.

### География

Расположен между 1°9′ северной широты и 108°39′ восточной долготы на острове С. и прилегающих мелких островах (всего 54) у южной оконечности Малаккского полуострова. Береговая линия — 193 км. На севере С. отделён от Малайзии Джохорским проливом (ширина 1,5 км), на юге — от островов Индонезии — Малаккским и Сингапурским проливами. Имеет длину 41,8 км, ширину 22,5 км. С. соединён с материком двумя мостами, по одному проложены железная и автомобильная дороги, а также акведук, по другому — скоростное шоссе.

Берега низменные, сильно изрезанные, в значительной степени сильно заболоченные. Крупнейшие острова — Теконг, Убин, Сентоса. Идёт интенсивное расширение территории за счёт засыпки прибрежного мелководья.

Граничит с Малайзией (через Джохорский пролив) и с Индонезией — через Сингапурский пролив.



Территория острова подразделяется на три региона: центральный гористый район из пород вулканического происхождения; западный, сложенный из осадочных пород; восточный — пологий, песчаный. Высшая точка острова — Букит Тимах (177 м над уровнем моря).

Полезными ископаемыми не обладает, за исключением небольших месторождений графита и сланцев.

**Почвы** в основном осадочные. Климат экваториальный, жаркий и влажный. Максимальная дневная температура +30,8°С, минимальная +23,8°С. Средняя дневная влажность 84,4%. Выпадает осадков ок. 2500 мм в год.

Протекает несколько небольших рек. Сооружено три водохранилища. Ок. 1/2 пресной воды поступает из Малайзии.

Территория основного острова местами заболочена, у берегов встречаются мангровые заросли. Территории с естественной флорой и фауной находятся под охраной государства. Насчитывается до 2 тыс. диких и культурных растений, особенно орхидей (национальный цветок С.). Фауна отличается обилием птиц, имеются также рептилии.

### Население

Плотность населения св. 5 тыс. на 1 км<sup>2</sup>. Рождаемость 1,7‰. Детская смертность 3 чел. на 1000 новорождённых. Продолжительность жизни 78 лет. Озабоченность властей вызывает падение рождаемости среди китайского населения и изменение пропорции населения в пользу других этнических групп.

По половому признаку население страны делится примерно поровну. Городское население 100%. Люди пенсионного возраста (старше 60 лет) — ок. 10%, молодёжь до 15 лет — 23,3%. Возраст выхода на пенсию 60–65 лет. Действует единая система пенсионного обеспечения в лице Центрального сберегательного фонда. Его средства формируются за счёт взносов рабочих и служащих, а также корпораций. Действие фонда распространяется на иностранных специалистов и рабочую силу.

Этнический состав населения: китайцы 76,1%, малайцы 15,2%, выходцы из Южной Индии 6,5%. Языки — китайский, малайский, тамильский, английский.

Религия — конфуцианство, буддизм, ислам, различные направления христианства, индуизм. Межконфессиональные отношения находятся под патронажем специальной Государственной межрелигиозной организации.

### История

Первыми достоверными источниками по ранней истории С. являются яванская эпическая поэма 16 в. «Нагаракертагама» и малайская хроника 17 в. «Седжарах Мелайю». Однако ещё в 3 в. упоминание об острове («остров Пулоучун») встречается в китайской хронике. Китайское название «Пулоучун» созвучно с малайским «Пулау Уджонг», что означает «остров у оконечности полуострова». Название острова на санскрите — С. («Город льва») получило широкое распространение в кон. 14 в. Тогда он был вовлечён в ожесточённую борьбу между Сиамом (современным Таиландом) и яванской империей Маджапахит, контролировавшей Малаккский полуостров, часть Суматры и другие острова Индонезийского архипелага. Поселение на острове имело малайское название — Тумасик. В нач. 15 в. стал частью Малаккского султаната, основанного суматранским принцем Парамешварой.

Начиная с 16 в. Юго-Восточная Азия становится объектом колониальной экспансии европейских держав. Первыми на Малаккском полуострове и прилегающих островах появились португальцы. В 1511 они захватили Малакку, превратив её в основной опорный пункт, охранявший торговое господство на морском пути из Индии в Китай, к «островам пряностей». С. перешёл во владение султаната Джохора, нового малайского государства, возникшего после падения Малакки. Правители Джохора вели ожесточённую борьбу с португальцами. Однако в 1587 португальцам удалось захватить столицу султаната, а за-

тем уничтожить и его порт на острове С. Город пришёл в полное запустение, а остров стал прибежищем морских пиратов.

Во второй пол. 18 в. англичане, расширявшие свои владения в Индии и торговлю с Китаем, испытывали необходимость в создании опорных баз в районе Ост-Индии с целью обеспечения интересов своего торгового флота и противодействия экспансии Нидерландов в этом районе. В этих целях они создали собственные фактории на Пинанге (1786), в Малакке, отвоеванной у голландцев в 1796, и в С. (1819). В нач. 1819 на остров прибыл Стэмфорд Раффлз, губернатор Бенгкулена, британского владения на Суматре, он заключил договор с султаном Джохора о создании торгового поста в С. В течение 1820–24 британские владения были формализованы: сначала по соглашению с Нидерландами (1824), затем по договору с Джохорским султанатом, уступившим остров за крупное финансовое вознаграждение и выплату значительной пенсии султану. В 1826 С., Пинанг и Малакка были объединены в Стрейтс-сэттлментс, а в 1832 С. становится его административным центром.

Открытие Суэцкого канала в 1869 дало С. мощный импульс развития в качестве одного из важнейших мировых торговых портов. Остров превратился в главный центр переработки и экспорта натурального каучука, произведённого в соседней Малайе. Одновременно шёл интенсивный приток населения, оно увеличилось в 8 раз, составив ок. 80 тыс. чел. в 1913.

В годы 2-й мировой войны С. был оккупирован японскими войсками. Британские власти вернулись на остров в сентябре 1945.

В апреле 1946 С. получил статус коронной колонии и был отделён от Малайи, а в 1959 провозглашён самоуправляющимся государством. В мае того же года прошли всеобщие выборы и состоялось формирование первого полностью выборного Законодательного собрания. На выборах победила Партия народного действия (ПНД). Её лидер — Ли Куан Ю стал первым премьер-министром.

В сентябре 1963 С. вошёл в состав Федерации Малайзии совместно с Малайей и британскими владениями на Северном Калимантане. Однако острые противоречия между малайской и китайской политическими элитами по проблеме социально-этнического строительства нового государства привели к тому, что в августе 1965 С. был вынужден покинуть Федерацию. 9 августа того же года провозглашён независимым государством. Был принят в члены ООН и Содружества наций.

### Государственное устройство и политическая система

С. — республика парламентского типа. Статус страны как независимого государства закреплён в Конституции, основу которой составляли Акт о независимости 1965, переработанные статьи Конституции 1959 времен пребывания в составе Федерации Малайзия. В марте 1980 опубликован текст действующего Основного закона.

Имеет единую территориально-административную систему, 21 муниципальный округ. Единственный и крупнейший город — С.

Принципы государственного управления основаны на стратегии «сингапуризации» общества на базе китайского, малайского и тамильского этносов с целью создания единой нации. По сути утвердилась концепция меритократического общества, где превалирует принцип выдвижения на руководящие посты наиболее одарённых граждан, отбираемых из всех национальных групп и социальных слоёв. В качестве «полугосударственной» религии выступает конфуцианство, или концепция т. н. конфуцианского динамизма, основанная на традиционных этических нормах: целеустремлённости, бережливости, трудолюбии, безусловном признании верховенства власти.

*Высший орган законодательной власти* — однопалатный парламент. Избирается путём прямого голосования на 5 лет гражданами, достигшими 21 года. Состав парламента формируется из избранных депутатов, а также 6 парламентариев, назначенных главой государства. Председательствует на заседаниях спикер, избранный из членов парламента.

*Высший орган исполнительной власти* — кабинет министров. Кабинет ответственен перед парламентом и состоит из 13 министров. Премьер-министр — Го Чок Тонг назначен в ноябре 1990.

*Глава государства* — президент. Начиная с 1991 избирается путём прямого голосования, имеет ограниченное право вето. Президент — С.Р. Натан избран в сентябре 1999 на срок 6 лет.

За основу избирательной системы приняты правила и процедуры, действующие в Великобритании, однако с поправками на местные условия.

*Выдающиеся деятели страны:* Дэвид Маршалл, первый главный министр самоуправляющегося государства (1955—56); Юсоф бин Исхак, первый президент С.; Ли Куан Ю, патриарх политической жизни, премьер-министр самоуправляющегося государства в 1959—63, в 1963—65 С. в составе Малайзии, в 1965—90 независимой страны.

В С. многопартийная система. Правящая партия — Партия народного действия (ПНД), создана в ноябре 1954. Другие — Демократическая прогрессивная, Демократический альянс, Демократическая, Партия национальной солидарности, Партия справедливости, Малайская национальная организация. Оппозиция представлена Рабочей партией. Её лидер — Дж.Б. Джейяретнам.

Ведущие организации деловых кругов: Сингапурская федерация торгово-промышленных палат, Китайская торгово-промышленная палата, Индийская торговая палата, Международная торговая палата, Малайская торговая палата и др. С нач. 1970-х гг. действует Ассоциация потребителей С. Её членом имеет право стать любой гражданин, достигший 18-летнего возраста. Партия призвана информировать о правах потребителей, разбирать жалобы.

Со времени провозглашения независимости у власти находится ПНД. На всеобщих выборах 2001 она вновь одержала убедительную победу, получив св. 75% голосов избирателей. В республике поддерживается прочная внутривластная стабильность, высокая эффективность системы и механизмов государственного управления. Действует всеобъемлющая система регламентации внутривластной жизни, основанная на глубоко проработанной юридической базе. По-прежнему (начиная с 1950-х гг.) в силе остаётся закон о внутренней безопасности, позволяющий задерживать граждан на неопределённый срок без санкций судебных органов. Деятельность оппозиции контролируется властями.

Проводит динамичный внешнеполитический курс, ориентированный прежде всего на обеспечение экономических интересов. Принимает активное участие в деятельности АСЕАН, Асеановского регионального форума (АРФ), АТЭС, АСЕМ (диалогового форума Азия—Европа). Рассматривает присутствие США в Тихоокеанском регионе в качестве основного условия обеспечения безопасности. Является участником пятисторонних оборонительных договорённостей совместно с Австралией, Великобританией, Малайзией и Новой Зеландией. В 2001—02 С. избирался непостоянным членом Совета Безопасности ООН.

Отношениям с Малайзией, ближайшим соседом и экономическим партнёром, присущи серьёзные колебания: сменяющиеся периоды сближения и острой полемики по вопросам перекрещивающихся интересов. Однако в целом доминирует понимание объективной взаимозависимости двух стран.

*Вооружённые силы*, насчитывающие более 60 тыс. чел., были созданы с помощью израильских советников и по образцу ВС Израиля. Сухопутные войска — 50 тыс. чел., Военно-воздушные силы — 4,5 тыс. чел. ВС комплектуются на основе закона об обязательной военной службе. Главнокомандующий — президент страны. Политическое руководство и высшее управление осуществляет премьер-министр через Министерство обороны. Поскольку С. не обладает оперативной территориальной глубиной, военная доктрина и концепция «передовой обороны» предусматривают развитие ВС в качестве силы сдерживания потенциального агрессора на ранних подступах, их постоянную боеготовность и насыщение самыми современными системами оружия и военной техники. Расходы на оборону — ок. 5% ВВП (2001).

С. имеет дипломатические отношения с РФ (установлены с СССР 1 июня 1968). С. заявил о признании РФ в качестве правопреемницы СССР 2 января 1992.

#### Экономика

С. — индустриально развитое государство. ВВП 90,27 млрд долл. США, ВВП на душу населения 24,7 тыс. долл. США (2001). По уровню благосостояния занимает 4-е место в мире. Число безработных — 25 тыс. чел. Инфляция — 1%.

*Сфера услуг* играет важнейшую роль — 65,5% ВВП, затем следует обрабатывающая промышленность — 34,4%, сельское хозяйство — 0,1%. В сфере услуг, включая финансы и бизнес, занято 35% работающих, в промышленности 21%, в строительстве 13%, в сфере транспорта и коммуникаций 9%, в других сферах — 22%.

Ведущим динамично развивающимся сектором экономики является финансовый, составляющий более 1/3 прироста ВВП. В 1990-х гг. С. превратился в один из ведущих мировых финансовых центров, заняв 4-е место после Лондона, Нью-Йорка и Токио по объёму операций с иностранной валютой. Является важнейшим финансовым центром Азии, рынком «азиатских долларов». Первоначально созданный как партнёр рынка «евродолларов», он трансформировался в региональный центр операций с конвертируемыми валютами, центр кредитования, выпуска ценных бумаг и управления финансовыми фондами. К кон. 1990-х гг., несмотря на валютно-финансовый кризис в тихоокеанской Азии, по объёму операций (св. 500 млрд долл. США) почти в 3 раза превышал аналогичный показатель национального банковского сектора. В валютно-финансовом отношении С. стал для сосед-

них стран Юго-Восточной Азии такой же «землёй обетованной», как Швейцария для остального мира: важнейшим источником международного кредита и самым надёжным сберегательным банком в регионе.

С. прочно занял место среди промышленно развитых стран, став одним из крупных центров таких высокотехнологичных отраслей, как электронная и электротехническая, нефтепереработка, судо- и авиастроение. Ему принадлежит ведущее место в Юго-Восточной Азии по производству электронных компонентов, точных приборов и компьютеров (половина всего объёма промышленного производства и 1/3 занятых в отрасли), по судостроению и судоремонту, является 3-м в мире (после Хьюстона и Роттердама) центром нефтепереработки. На долю предприятий передовых технологий приходится св. 72% добавленной стоимости и более 1/2 занятых в промышленном секторе.

Характерным для развития промышленности и экономики в целом является активная роль государства, действующего через долевое участие в акционерном капитале, и бюджетное финансирование. Импульсом создания современной промышленной базы явилось широкое привлечение транснациональных корпораций, прежде всего американских, изначально получивших «пионерский статус». Ныне в городе-государстве насчитывается св. 5 тыс. зарубежных компаний, включая 3 тыс. филиалов ТНК. На их долю приходится 3/4 выпускаемой продукции и 90% промышленного экспорта.

С. — единственная страна АСЕАН, обладающая собственной развитой военной промышленностью. Государство полностью или частично контролирует этот сектор экономики. В рамках холдинга Singapore Technologies военно-промышленные компании сведены в четыре группы: Singapore Technologies Industrial, продукция общего назначения в интересах Министерства обороны; Singapore Technologies Ordance, стрелковое и артиллерийское вооружение, а также автобронетанковая техника; Singapore Technologies Airoospace, авиационная и космическая техника; Singapore Technologies Marine, военно-морская техника.

Большое внимание уделяется развитию военных НИОКР. Основным направлением здесь является разработка собственных и адаптация зарубежных образцов вооружений, военной техники к местным потребностям, модернизация отдельных видов боевой техники и комплектующих, совершенствование технологических процессов, внедрение в производство наукоемких технологий.



Созданные мощности перекрывают потребности Вооружённых сил. По этой причине значительная доля военной продукции, особенно стрелкового и артиллерийского вооружения, боеприпасов, авиационного оборудования, запчастей идёт на экспорт. Ежегодный объём продаж вооружений оценивается в 350–400 млн долл. США.

Сделан акцент на разработку и внедрение продукции двойного назначения. В значительной степени производственная и научно-техническая база военной промышленности стимулирует развитие гражданских отраслей.

*Сельское хозяйство* не играет заметной роли в формировании ВВП. Сельхозугодия занимают лишь 1,6% территории. Имеются животноводческие фермы, продукция которых идёт на внутреннее потребление. Основная масса продовольствия импортируется, прежде всего из Малайзии. Рыболовство базируется в порте Джуронг.

С. — крупнейший морской порт региона и один из самых крупных в мире. Обрабатываются до 700 судов и ок. 240 млн т грузов ежегодно. Крупнейший контейнерный и бункеровочный терминал (7,6 млн контейнеров). Судоходными линиями связан с 800 портами по всему миру. Строительство и ремонт судов сконцентрированы на верфях Кешель на южном побережье острова. Торговый флот — 876 судов, включая зарегистрированные под иностранным флагом, совокупным тоннажем 20,7 млн т.

По территории острова с севера на юг проходит железная дорога (38,6 км), принадлежащая малайзийской государственной компании. Протяжённость автомобильных дорог 3150 км, включая 150 км скоростных. 9 аэропортов, из которых Чанги имеет международное значение. Ежегодно обслуживает св. 70 тыс. самолётов. Действует городская скоростная железная дорога (метрополитен) протяжённостью 83 км, 48 станций. Телекоммуникационная инфраструктура включает 3 наземные станции спутниковой связи, подводные кабели, соединяющие с Малайзией, Индонезией и Филиппинами, микроволновую радиосвязь. Ок. 2 млн телефонных линий, 2,7 млн мобильных телефонов, 2,1 млн пользователей Интернета.

Ежегодно страну посещает св. 6 млн иностранных туристов, главным образом из стран АСЕАН (ок. 30%), Японии, Тайваня, КНР, Австралии и Великобритании. Средняя продолжительность пребывания — 3–4 дня. Данный сектор экономики курируется государственным Советом по продвижению туризма.

За 35 лет независимости (1965–2000) С. превратился из порта реэкспортной торговли в современное государство с высокотехнологичной экономикой. Ныне взят курс на превращение его в «остров человеческого и электронного интеллекта», связанного самыми современными информационно-телекоммуникационными каналами с аналогичными центрами Северной Америки и Европы, а также с соседними азиатскими государствами.

Фактически перейдя на стадию постиндустриального общества, С. приступил к реализации стратегии «регионализации» экономики, т.е. к свертыванию нерентабельных производств и перемещению их за рубеж, приобретению крупной недвижимости в Азиатско-Тихоокеанском регионе. Одним из направлений создания как бы второго эшелона национального хозяйства стало создание «треугольников развития». Пионером на этом поприще выступил «треугольник» в составе С., малайзийского штата Джохор и индонезийской провинции Риау. На острове Батам, входящем в Риау, сингапурская корпорация Singapore Technologies Industrial на паритетных началах создала «индустриальный парк», выпускающий экспортную продукцию, в который к нач. 2000, несмотря на азиатский финансово-экономический кризис, было инвестировано 1,5 млрд долл. США.

Во внутриэкономической политике по-прежнему главенствующую роль играла стратегия, базирующаяся на трёх «китах»: социально-экономической стабильности, «конфуцианском динамизме» и максимальном развитии международного сотрудничества.

Однако в 2001 хозяйство страны пережило серьёзный спад, обусловленный кризисными явлениями в высокотехнологичных секторах ведущих внешнеэкономических партнёров, прежде всего США. Рецессия достигла нижней точки в 1-й пол. 2002. Однако к концу того же года рост ВВП составил 2,2%. В значительной степени это было вызвано оживлением общемировой конъюнктуры, фискальными мерами правительства, в т.ч. дополнительными бюджетными ассигнованиями и совершенствованием валютно-финансового регулирования. Рост отмечился в электротехнической и фармацевтической отраслях промышленности. Вновь активизировался банковский сектор.

Роль центрального банка выполняет Финансовое управление С. Является ведущим органом по регулированию кредитно-банковской системы. В его функции входит проведение мероприятий по ограничению инфляции и поддержанию стабильного курса национальной валюты. В 2001 в связи с ухудшением эконо-

мического положения Финансовое управление пошло на ряд экстренных мер, приведших к сокращению золотовалютного запаса до 75,54 млрд долл. США (2000 – 78,1 млрд долл.).

Эмиссионным центром является Главное валютное управление. Сингапурский доллар – конвертируемая валюта.

Действует св. 130 банков, из которых ок. 80 – коммерческие. По количеству представленных ведущих международных банков и финансовых корпораций занимает 3-е место в мире после Лондона и Нью-Йорка.

Доходы правительства составили 30,4% ВВП. Дефицит государственного бюджета 10,1% ВВП (2000). Главные источники поступлений в бюджет: подоходный налог на граждан и корпорации, налог на недвижимость, таможенные сборы, налог на автотранспортные средства. Другие доходы – проценты с государственных кредитов и высокие штрафы.

Внешний долг 8,3 млрд долл. США.

Среднегодовой доход работающего жителя С., включая дивиденды с отчислений в Центральный сберегательный фонд, субсидии на приобретение жилья и получение образования, составлял в 2000 42 тыс. долл. США. Согласно прогнозу японского Центра экономических исследований, при сохранении благоприятной хозяйственной конъюнктуры к 2020 С. способен стать самым богатым в мире государством с подушевым доходом 145 тыс. долл. США. По оценкам национального налогового управления, в стране насчитывалось 386 миллионеров, 1200 налогоплательщиков приближались к этому уровню. В 2000 пять ведущих предпринимателей С. входили в «золотую сотню» богатых людей Азии с состоянием св. 1 млрд долл. 21-е место в списке устойчиво занимал Kwek Leng Beng (недвижимость, гостиничный бизнес) – 3,3 млрд долл.

С. – крупнейшая торговая держава региона. Объём внешней торговли (2001) – ок. 240 млрд долл. США. *Экспорт* – 122 млрд долл., в т.ч. продукция электронной и электротехнической промышленности, потребительские товары, продукты переработки натурального каучука, нефтепродукты. В основном направлялся в Малайзию (18%), США (17%), Гон-

конг (8%), Тайвань (6%), страны ЕС (6%). *Импорт* – 116 млрд долл.: машины и оборудование, топливо, химические товары, продовольствие. Главные партнёры по импорту: Япония (17%), Малайзия (17%), США (15%), КНР (5%).

### Наука и культура

Система бесплатного начального и среднего образования рассчитана на 10 лет и направлена на овладение английским и родным языками, а также базовыми знаниями в точных науках, главным образом в математике. В выпускных классах предусмотрена специализация по точным и гуманитарным направлениям. Начальное и среднее образование бесплатное.

*Высшие учебные заведения* – Национальный университет С. (основан в 1980 путём слияния Университета С. и Наньянского университета); Наньянский технологический университет (основан в 1991); Сингапурский институт менеджмента (основан в 1964 как частный вуз); Институт Юго-Восточной Азии, ведущий центр изучения проблем региональной безопасности, социально-экономического развития Юго-Восточной Азии; Сингапурский политехникум (основан в 1954 для подготовки инженерных и управленческих кадров среднего звена).

Культурная жизнь патронирована Национальным советом искусств. Совет обеспечивает финансирование творческих коллективов, планирует репертуар театров и организует проведение соответствующих конкурсов. Национальный совет руководит деятельностью четырёх театров: театра «Виктория», Центра драмы, театра Калланг и Сингапурского центра конференций. Также сдаёт в аренду здания и помещения различным самостоятельным творческим группам и ассоциациям. В стране имеется профессиональный Сингапурский симфонический оркестр.

Действуют Национальный архив, Национальный музей и Национальная библиотека.

Ежегодно проводятся фестивали национальных искусств (китайского, малайского, тамильского), обычно приуроченные к традиционным и религиозным праздникам.





## ТАИЛАНД (Thailand)

### Общие сведения

*Официальное название* — **Королевство Таиланд** (до 1939 и в 1946—48 Сиа́м). Расположен в континентальной части Юго-Восточной Азии, занимает среднюю часть Индокитайского полуострова и северную часть полуострова Малакка. Площадь 514 тыс. км<sup>2</sup>, численность населения 62,4 млн чел. (2000). Государственный язык — тайский. Столица — г. Бангкок (Крунгтхеп) (5,8 млн чел., 2000). Государственный праздник — День рождения царствующего короля Рамы IX 5 декабря. Денежная единица — бат (равен 100 сатангам).

Член ООН (с 1946), АСЕАН (с 1967), Форума АСЕАН по безопасности и сотрудничеству в Азиатско-Тихоокеанском регионе и др.

### География

Расположен между 5°30' и 20°25' северной широты и 97°20' и 105°35' восточной долготы. Максимальная протяжённость территории с запада на восток 780 км, с севера на юг 1650 км. Омывается с юга Сиа́мским заливом Южно-Китайского моря, с юго-запада Андаманским морем, общая протяжённость *береговой линии* 2614 км. В Сиа́мском заливе близ границы с Камбоджей расположены острова Чанг и Кут, у полуострова Малакка острова Самуй, Пханган и др. У побережья Андаманского моря — острова Сурин, Сими́лан, самый крупный остров Пхукет и другие мелкие острова.

Т. граничит на юго-востоке с Камбоджей по горной гряде Дангрек, на востоке и северо-востоке, по реке Меконг — с Лаосом, на западе — с Мьянмой, на крайнем юге — с Малайзией.



Более 1/2 территории страны составляют низменные аллювиальные равнины в долинах рек, особенно Менамская низменность по течению реки Чаопрайя, расположенная в центральной части страны. Нагорья тянутся по северной (Пхипаннам) и западной окраине (хребет Танентаунджи) страны, равнинное плато Корат (100—200 м) — на северо-востоке. Самая высокая точка Т. — гора Интханон (2595 м) на западе страны. В южной части страны, на полуострове Малакка, — равнины с островными горами и кряжами, наиболее высокая гора Луанг (Кхаолуанг) (1835 м).

Всего в Т. занято лесом ок. 20% территории (в 1965 — 54,6%), 35% в сельскохозяйственном обороте. Экстенсивные лесоразработки привели к утрате лесного покрова, возникновению серьёзных экологических проблем. Среди крестьян и в городах возникли движения в защиту окружающей среды.

*Полезные ископаемые:* олово, гипс, известняк, вольфрам, свинец, флюорит, бурый уголь, драгоценные цветные камни. В Сиа́мском заливе ведётся добыча природного газа (оценка запасов 172 тыс. м<sup>3</sup>), месторождения природного газа обнаружены в провинции Кхонгкхэн на северо-восточном плато, а в провинции Кхампхенгпхет — месторождения нефти. Под плато Корат имеются залежи каменной соли.

Наиболее распространены красно-бурые *почвы* саванны, характерные для плато Корат. В горах — горно-лесные краснозёмные, в долинах рек (особенно реки Чаопрайя) — аллювиальные и луговые. Вне речных долин, в центральной части, преобладают коричневые почвы сухих лесов и кустарников,

на низменностях полуостровной части — краснозёмы и желтозёмы.

*Климат* тропический, муссонный, среднегодовая температура +22—+29°C. Осадков 1000—3000 мм в год, в горах до 5000 мм в год. Сухой сезон с ноября по апрель (самый жаркий месяц — апрель с температурой +35—+40°C, самый прохладный — декабрь +20—+31°C, самые сухие — январь—март; самые влажные в центре и на севере страны — сентябрь (305 мм осадков на юге), декабрь (400 мм). На территории, где находится Бангкок, различают три сезона: жаркий (март—май), дождливый (июнь—октябрь), прохладный (ноябрь—февраль).

*Крупнейшие реки.* Чаопрайя (365 км) — основная водная артерия страны — образуется при слиянии реки Пинг (590 км) с её притоком Ванг (335 км) и реки Нан (627 км) с её притоком Йом (555 км). Ниже по течению в Чаопрайю впадает река Пасак (513 км), у города Чайнат русло Чаопрайи распадается на рукава шириной до 135 км. В целом бассейн Чаопрайи достигает 150 тыс. км<sup>2</sup>. Река Меконг, протекающая по границе с Лаосом, — крупнейшая река Юго-Восточной Азии (4500 км); река Мэклонг, образующаяся при слиянии рек Кве Яй и Кве Ной.

*Богат растительный и животный мир* Т. Особенно широко распространены вечнозелёные влажнотропические муссонные (дождевые) многоярусные леса, которые сохраняются на большей части Малаккского полуострова, на береговых равнинах юго-востока, в речных долинах Кората, в районах севера, где выпадают обильные осадки. В них преобладают такие породы, как янг, такьян и другие представители семейства диптерокарповых. В среднем ярусе растут бамбуки, в нижнем — кустарники, травы, мхи, орхидеи. На севере на высоте 600—1200 м встречаются сосновые леса, выше сосна перемежается с дубом. На севере распространены влажные муссонные леса, представленные смешанным листопадным тропическим лесом (тик, сал и др.) и вечнозелёным лесом в более влажных южных районах. На плато Корат — саванны, сухой низкорослый муссонный лес, ксерофильные редколесья и кустарники. На островах и в прибрежных районах растут кокосовые пальмы, распространена мангровая растительность.

Среди животных особое место занимает слон (индийский) одомашненный. Среди хищников встречаются тигр, леопард, пантера, виверровая кошка, камышовый кот, бенгальская кошка. Между реками Йом и Пинг водится чёрный гималайский

медведь. Малайский медведь отличается небольшими размерами. Из более мелких хищников — мангусты. В лесах по берегам рек живут миниатюрные безрогие олени — малайский и канчиль, не превышающие в высоту 46 см. В вечнозелёных лесах встречается «лающий олень», олень-замбар. Дикие быки представлены гаурами, бентенгами. Среди обитателей леса много различных обезьян — гиббоны, короткохвостая макака, макака-резус, мангуры, хохлатые обезьяны, на равнинах — лори, ведущие ночной образ жизни. В Т. обитает 75 видов ящериц, 13 видов ядовитых змей, включая королевскую кобру, морские змеи, крокодилы (большой индийский и малый — сиамский). Множество насекомых, включая термитов, кровососущих, летающих тараканов. Разнообразно царство пернатых. На равнинах, в полях водятся цапля, аист, ибис. В лесах обитают фазаны, павлины, птица-носорог, 16 видов зимородков, майна («говорящий скворец»). Хищные птицы представлены орлами, соколами, сарычами, коршунами. Реки и морское побережье богаты разнообразными видами рыб, попадает рыба-пила, рыбаки промышленно ловят акул.

#### Население

В 1911 население Т. составляло 8,3 млн чел., в 1978 — уже 44,3 млн чел. Высокие темпы ежегодного прироста населения (в нач. 1970-х гг. 3,1%) в последние годы резко снизились, в 1999 они составили 0,98%, в 2000 — 1,01%. Средняя плотность населения 118,5 чел. на 1 км<sup>2</sup>. Средняя продолжительность жизни 68,5 года. Городское население 43,3% (2000), в основном сосредоточено в Бангкоке и бангкокской метрополии (до 12 млн чел.).

*Этнический состав.* По официальным данным, 95% населения составляют тайцы (включая этнические группы — лао, тхай-корат, тхай-кланг, пхутхай и др., горные племена — шаны, или тхай-яй). Второе по численности место занимают китайцы, проживающие в основном в городах. Оценка их численности затруднена, так как часть китайцев ассимилировалась, кроме того, среди них распространены смешанные браки. Ок. 14% населения страны сами заявляют о своём китайском происхождении. На самом деле численность китайцев может составлять ок. 30% (в Бангкоке до 70% населения имеет китайские корни). На крайнем юге страны живут малайцы (ок. 1 млн чел.). Кхмеры, моны проживают в центре, на востоке и северо-востоке страны. В горных районах севера, северо-востока живут племена мэо, яо. Вдоль границы с Мьянмой расселены



народы тибето-бирманской группы — бирманцы, карены. На севере обитают горные племена лаху, лису, акха. На северо-востоке страны проживают вьетнамцы. В городах — выходцы из Индии и Пакистана.

Т. — многоязычная страна, главное место занимает тайский язык, другие языки тайской языковой группы. Китайский язык представлен прежде всего южными диалектами. Языки тибето-бирманские (акха, лису, лаху, качин); каренские; малайско-полинезийские; мон-кхмерские; языки группы мяо-яо (хмонгиен); вьетнамский; новоиндийские — урду, бенгали, др. — имеют ограниченное использование. В городах распространён английский язык.

Религия — буддизм (тхеравады) — исповедует большинство населения страны. Ислам распространён на юге страны. Дао и конфуцианство — среди китайцев. Анимизм — среди горных племён. Некоторые придворные религиозные церемонии отправляются брахманами. Согласно некоторым данным, тайцы познакомились с буддизмом в 7 в. н.э., когда он был принесён в страну монахами-проповедниками с Цейлона. Буддизм — государственная религия. Более того, буддизм — это основа философии, морали и повседневного поведения тайцев. Кроме того, буддизм в течение столетий вдохновлял архитекторов и скульпторов на создание прекрасных художественных произведений, связанных с религией. Центром буддийской учёности являются монастыри, приют монашества. Временное пребывание в монастыре считается для мирянина религиозной заслугой и весьма распространено среди тайских мужчин, достигших совершеннолетия. Монахи объединены в рамках сангхи, управляемой верховным патриархом. Наряду с буддизмом продолжают существовать довольно сильные элементы анимизма, для тайца весь мир населён духами. С поклонением духам связаны многие народные обычаи и праздники, такие как, например, домики для духов, красочный и любимый праздник лой кратонг и др.

### История

Раскопки в районе деревни Бан Чианг свидетельствуют о существовании здесь культуры бронзового века 5600 лет назад, что на 600 лет старше древней цивилизации в долине Тигра и Евфрата. Первые государства на территории Т. были созданы монами в 1—2 вв. н.э., в дальнейшем они подпали под власть империи Фунань с центром на территории современной Камбоджи. В 7 в. возвысилось государство Дваравати, а во 2-й пол. 7 в. уже в Северном Т. возникло государство Харипунчайя.

В нач. 11 в. государство Дваравати (Лаво) стало частью обширной Кхмерской империи. Тайские племена начали проникать на территорию современного Т. с кон. 1-го тыс., они приходили с севера, из южного Китая и создавали мелкие княжества-города, которые до нач. 13 в. были вассалами Кхмерской империи. В 1238, свергнув господство кхмеров, тайцы создают своё государство Сукхотхай, оно бурно разрастается, завоёвывая новые земли в Центральном и Южном Т., в Лаосе, на полуострове Малакка, включает части Бирмы. Первая дошедшая до нас надпись на тайском языке принадлежит правителю Сукхотхая Рамкхамхенгу (1292). С Цейлона была принесена религия буддизма, что оказало сильное влияние на развитие тайского государства, культуры и искусства. Завоевав к кон. 13 в. Харипунчайю, тайцы основывают на её месте государство Чиангмай.

В 1350 возникло государство Аютхая, сменившее распавшуюся державу Сукхотхай. Аютхая (1350—1767) стала одним из сильнейших государств на Индокитайском полуострове, вела обширную внешнюю торговлю, в т.ч. с Китаем, Японией, Индией. Аютхая боролась с ослабевавшей империей кхмеров и с Бирмой за преобладание на полуострове. В 1569 Аютхая была осаждена и захвачена бирманским королевством Пегу, король которого посадил на престол своего ставленника. Принц Наресуан освободил страну от бирманцев, восстановил государство в его прежних границах, в 1595 завоевал Чиангмай. В 16 в. в Аютхает появляются европейцы — голландцы, португальцы, французы, испанцы, англичане. Они получили от короля право строить в столице свои кварталы, храмы, фактории, торговые лавки. Однако между ними началось соперничество в стремлении закабалить Аютхаю, подчас с применением военной силы. Особое рвение проявляли французы и орден иезуитов, которые при помощи авантюриста Константина Фалькона стремились добиться полного влияния на короля Нарая и обратить его в христианство. Французы готовили аннексию тайского государства. Эти планы были сорваны восстанием в 1688 во главе с командиром слоновьей гвардии Пет Рача, который стал королём.

В 1767 Аютхая потерпела тяжёлое поражение от окрепшей Бирмы, была разрушена и сожжена, а её жители угнаны в плен. Освободительную борьбу возглавил генерал Таксин. К кон. 1770-х гг. сиамцы (тайцы) вернули свои территории, подчинили Чиангмай и Лаос, восстановили своё государство с новой столицей в Бангкоке. Одновременно генерал Пья Чакри,

короновавшийся в 1782 под именем Пхра Пхут Йотфа (Пра Будда Йодфа), положил начало правящей и поныне династии Чаكري.

С сер. 19 в. Сиаму были навязаны неравноправные договоры: Великобританией (1855), Францией и США (1856), другими западными державами. Часть территории страны, которая в настоящее время принадлежит Лаосу, Камбодже, Малайзии, была отторгнута Францией (1867, 1893) и Великобританией. В 1893 Франция ввела свои канонерки в устье реки Чаопрайя, предъявила сиамскому правительству ультиматум, содержащий территориальные требования. В результате военного давления Сиам был вынужден 3 октября 1893 подписать договор с Францией о передаче в состав колонии Французский Индокитай Вьентьяна и Луанпранбанга. Англо-французские договоры 1893, 1904 разделили Сиам на сферы влияния. В экономике страны доминировала Великобритания. Сиаму удалось сохранить государственную независимость, в т.ч. благодаря поддержке России, дипломатические отношения с которой установлены в 1897.

С сер. 19 в. под руководством королей Монгкута — Рамы IV (1851—68) и Чулалонгкорна — Рамы V (1868—1910) отменяется рабство, проводятся широкие реформы по модернизации страны, включая реформу государственного аппарата, законодательства, армии, системы образования и т.д. Тогда же строятся железные дороги, начинает развиваться капиталистическое предпринимательство. Сиам участвовал в 1-й мировой войне, объявив войну Германии и Австрии 22 июля 1917. До 1925 Сиамом были заключены договоры об отмене права экстерриториальности для граждан западных держав.

Буржуазная революция 1932 заменила абсолютную монархию на конституционную, власть короля была ограничена, наследственная аристократия оттеснена от управления государством, был создан парламент, появились политические партии. Видным демократическим деятелем этого периода был Приди Пханоминг. Пример Японии породил во многих странах Азии стремление обрести независимость от западного империализма. Сиам не был колонией, но понес тяжёлые территориальные потери в кон. 19 — нач. 20 вв. У правящих кругов возникло стремление взять реванш. В июне 1939 Сиам переименован в Мыанг Тхай (Страна тайцев), или по-английски Т. Тогда же, в июне 1939, был заключён договор о дружбе с Японией, а в сентябре того же года правительство Т. предъявило правительству Виши

(Франция) требование вернуть территории в Лаосе и Камбодже, ранее перешедшие к Франции по договору 1904. В 1941 были восстановлены дипломатические отношения с СССР. В январе 1942, когда японские войска стали высаживаться на территории страны, премьер-министр Пхибун Сонгкхрам объявил войну Великобритании и США. Таким образом, Т. выступил во 2-й мировой войне на стороне Японии. В то же время внутри страны и в США было создано антияпонское движение «Свободные тхай».

В 1946 произошёл обмен дипломатическими миссиями с СССР. В 1946 Сиам вступил в ООН. Краткий период относительной демократии в 1946—47 сменился острой политической борьбой. Военный переворот 29 ноября 1951 привёл к власти военных, которые расправились со своими политическими противниками. Правление маршала Сарита Тханарата (1959—63) сменилось правлением генерала Тханона Киттикачона. В 1954 Т. вступил в военный блок СЕАТО, что надолго определило внешнюю и внутреннюю политику страны. Т. был союзником США в войне в Корее, в Индокитае. Левое движение, прежде всего Коммунистическая партия Т. (КПТ), подвергшись репрессиям и будучи вытесненным из политической сферы, ушло в джунгли и с нач. 1960-х гг. вело вооружённую борьбу, которая поддерживалась крестьянами в поражённых бедностью отдалённых районах. До 1973 в стране доминировали военные диктатуры, сменявшие друг друга в результате военных переворотов, цепь которых была прервана студенческим восстанием 1973. Студенты выступали с требованиями отстранить от власти триумvirат военных диктаторов Тханона-Прапхата-Наронга, демократизировать общество, добиться социальной справедливости в обществе. Реакционный переворот 1976 и тяжкие репрессии против студенческих лидеров вынудили многих из них бежать в джунгли и присоединиться к повстанческим отрядам КПТ. Партизанская борьба продолжалась до сер. 1980-х гг., когда правительство предприняло ряд социальных мероприятий и объявило амнистию тем, кто выйдет из джунглей. Бурный экономический рост 1970—80-х гг., социальные изменения сделали необходимым участие гражданских представителей нового среднего класса в политике, в развитии институтов демократии. В то же время эти изменения не разрешили полностью проблему участия в политике военных. Неустойчивость политической системы привела к новому военному перевороту 1991. Для 1992—97 характерны правительства, основанные на нестабиль-

ных политических коалициях. Экономический кризис 1997 привёл к отставке кабинета Чаовалита Йонгчайюта. На смену правительству Чуана Липая, не справившемуся с преодолением кризиса по рекомендациям МВФ, пришёл в результате выборов 2001 Таксин Чиннават, партия которого «Тхай рак Тхай» впервые в истории страны завоевала уверенное большинство в парламенте с широкой программой социально-экономических мер по преодолению экономического кризиса и сформировала коалиционное правительство.

#### Государственное устройство и политическая система

Королевство Т. — конституционная монархия с 1932. Последняя 16-я Конституция, принятая в 1997, существенно расширяет права граждан, возможности их контроля над выборами, создаёт условия для борьбы с коррупцией в политической системе страны. Глава государства — король, ныне — Пхумпхон Адульдет (Рама IX) династии Чакри. Король является моральным лидером страны, легитимирует власть, выступает посредником в условиях политического кризиса. Король Пхумпхон Адульдет и королева Сирикит пользуются большим уважением подданных и особой любовью со стороны крестьян, что во многом связано с личными качествами королевской четы и социальными программами, которым они покровительствуют. Высший законодательный орган — двухпалатный парламент, состоящий из палаты представителей (500 депутатов) и сената (200 чел.), выборного с 2000.

В рамках парламентской системы действуют политические партии, старейшая из них — Демократическая партия, другие, как правило, создаются под определённого лидера: «Нашнл аспирайшн парти», лидер Чаовалит Йонгчайют; «Чхат Паттана», лидер Чатчай Чунхаван; «Тхай рак Тхай», лидер Таксин Чиннават, и др. Победившая по результатам всеобщих выборов партия формирует правительство.

Т. — унитарное государство, разделённое на 72 провинции (чангват), которые делятся на районы (ампэ). Местные власти находятся в ведении МВД и назначаются из центра. В последнее время делаются попытки децентрализации власти. Согласно законодательным поправкам (1998), расширяются права городских и муниципальных представительных органов власти. Крупнейшие города (млн чел.): Бангкок, Накхонрачасима (2,54), Убонрачатхани (1,77), Чиангмай (1,59) (2000).

#### Экономика

Т. — аграрно-индустриальная страна с выраженной экспортной ориентацией. Основная сельскохозяйственная культура: рис — поливной (в долине реки Чаопрайя) и суходольный (на плато Корат). Традиционными экспортными товарами были рис, каучук, олово. С 1950-х гг. экономика страны превратилась в одну из самых диверсифицированных в Юго-Восточной Азии. В 1950-е гг. на основе государственного капитализма в стране постепенно создавалась база экспортозамещающей промышленности, этот процесс в целом завершился к 1970-м годам. 1980-е гг. в соответствии с программой Всемирного банка, предоставившего займы, осуществлялась программа по стабилизации экономики, её диверсификации, децентрализации и сотрудничеству между государственным и частным секторами, одновременно создавался промышленный сектор, ориентированный на экспорт, прежде всего по производству трудоёмких товаров, таких как текстиль, одежда, обувь, мебель из дерева и плетёная, позднее — товары из пластмассы, электроприборы, следующий этап — сборка электроники, автомобилей и др. В кон. 1990-х гг. стал развиваться высокотехнологичный сектор по производству частей для компьютеров, частей для автомобильной промышленности. Темпы прироста экономики в 1960-е гг. — 8%, в 1975–79 — 7,9%, в 1987–89 — 11,7%, в 1990–95 — 8,9%, в 1996 — 7%. Дальнейшее развитие высокотехнологичных производств требует модернизации инфраструктуры, подготовки квалифицированных кадров.

Привязка бата к американскому доллару в кон. 1990-х гг. привела к снижению конкурентоспособности трудоёмких экспортных производств. Дефицит платёжного баланса, приток краткосрочных портфельных инвестиций создали условия для финансово-экономического кризиса 1997–98, спровоцированного международными биржевыми спекулянтами, что привело к разрушению банковско-финансовой системы страны, вызвало многочисленные банкротства тайландских компаний, породило серьёзную безработицу. Рекомендации МВФ, данные Т., в целом сводились к дерегулированию, приватизации государственных предприятий, большей открытости тайландской экономики для иностранного капитала. В сложившихся условиях это грозило вытеснением местных предпринимателей из экономики своей страны. Правительство во главе с премьер-министром Таксином Чиннаватом в 2001 предложило ряд мер, направленных на защиту местного предпринимательства, разви-

тие внутреннего рынка, поощрение предпринимательской активности, создание предпосылок для восстановления банковской системы, стимулирование сельскохозяйственных производителей, снижение остроты социальных проблем.

Распределение доходов на душу населения неравномерно по провинциям (на северо-востоке страны они составляют всего 20% доходов жителей Бангкока), что вызывает социальные проблемы и требует большего привлечения капиталов в отстающие районы страны.

Общая численность трудоспособного населения 33,39 млн чел., в народном хозяйстве занято 31,06 млн чел., из них (млн чел.): в сельском хозяйстве 14, в добывающей отрасли 0,05, в обрабатывающей промышленности 4,61, в строительстве 1,51, в коммунальном хозяйстве 0,17, в торговле 4,91, в сфере транспорта и связи 0,97, в сфере услуг 4,83, в других отраслях — 0,01. Безработица в 1998–2001 снизилась с 4,4 до 1,06%.

Доля сельского хозяйства в ВВП постоянно сокращается: 1983 — 19,4%, 2000 — 11,2%. Помимо риса, по экспорту которого Т. занимает 1-е место в мире (в 2000 его экспорт составил 6,14 млн т), на экспорт идут тапиока, консервированные фрукты, мороженые морепродукты, мясо птицы, пальмовое масло, каучук, цветы (орхидеи).

Доля промышленности в ВВП 30–35%. Эта отрасль пострадала от кризиса 1997 (в 1996–2000 было закрыто 20 тыс. предприятий, или 16%). Восстановление идёт с трудом из-за низкого технологического уровня, зависимости от импорта частей и компонентов. Почти погибшая в результате кризиса автосборочная промышленность получила вливание от японских и американских промышленных групп «Денсо» и «Дельфи» в размере 1 млрд бат. Производство в текстильной промышленности выросло в 2000 на 3,2%, был получен кредит Всемирного банка на обновление оборудования, хотя экспорт текстиля сталкивается с конкуренцией со стороны Индонезии, Китая, Бангладеш.

*Туризм* — отрасль, дающая наибольшее поступление иностранной валюты. Проведенная в 1987/88 рекламная кампания «Посетите Т.» увеличила на 15% число туристов. После кризиса 1997 падение бата позволило туристической отрасли сохранить конкурентоспособность. Хорошая и разветвлённая инфраструктура, включая гостиницы, рестораны, услуги, агрессивный маркетинг, широкая реклама, увеличение количества авиарейсов в Т. способствуют успешному

развитию отрасли в 2000–03, причём число прибывающих туристов увеличивается в среднем на 8,5% в год.

С 1961 экономика Т. развивается в соответствии с пятилетними планами. Каждый из них ставит главную цель. Так, в 8-м плане экономического развития в 1996–2001 главное внимание уделено развитию людских ресурсов, что включало реформу образования, борьбу с бедностью и др.

Т. участвует в международном экономическом сотрудничестве в рамках АСЕАН, АТЭС, субрегиона Большого Меконга. Достигнуто соглашение о создании в течение 10 лет зоны свободной торговли АСЕАН — КНР и двусторонней зоны свободной торговли Т. — КНР.

### Наука и культура

Первая программа государственного образования была принята в 1932. Современная система государственного образования включает четыре уровня: 1–2 года дошкольного образования; 6 лет обязательного начального образования; 6 лет среднего образования, которое имеет две ступени. Уровень грамотности — 93%, один из самых высоких в регионе Восточной Азии, третий после Южной Кореи и Гонконга. Начальное образование практически всеобщее. Но лишь 28% учащихся поступают в школу 2-й ступени (один из самых низких показателей в регионе). В высшие учебные заведения поступает 14% (что значительно выше, чем в других странах), но большая часть — в профессиональные школы, а не в университеты. Менее 20% выпускников вузов специализируется в науке и технике (в Сингапуре — более 50%) (все данные на 1996). Крупнейшие вузы страны: университеты Чулалонгкорн (1917), Тхаммасат (1897), Рамкхамхэнг (1971), Касетсат (1943), Синлапакон, Азиатский технологический (1960) и др.

Тайская письменность относится к 13 в., её создание приписывают королю Рамкхамхэнгу, знаменита его надпись на каменной стеле, описывающая состояние королевства и принципы правления. Стихотворные стили сложились в 15–18 вв. Наиболее популярны эпические произведения «Рамакиан», «Кхун Чанг и кхун Пэн», «Инао», «Пхра Ло», «Махачхат». Самый известный поэт-классик Сунтхон Пху (1786–1855), разработавший новые популярные жанры, автор уникальной поэмы «Пхра Апхай-мани» и других произведений.

*Традиционный пластический театр масок* — кхон ведёт происхождение от театра Южной Индии и древней Камбоджи. Лакон — традиционный театр



без масок, нанг — теневой театр представляют сюжеты древних и средневековых классических произведений. Представления всех видов традиционного театра сопровождаются оркестром «пхипхат», пением, речитативом. Подготовка исполнителей для традиционного театра ведётся с раннего детства в Колледже драматических искусств при Министерстве образования.

*Литература* Т. недостаточно известна за рубежом, однако среди тайландских авторов немало одарённых и интересных. Классиком современной литературы является Кхулап Сайпрадит, живший в 20 в. Крупнейшим историком и литературоведом Т. считается принц Дамронг Рачанупхап (1862—1943), публикатор и составитель хроник, сводов литературных памятников, автор предисловий к историческим и литературным произведениям и фундаментальных литературоведческих исследований.

В советское время был сделан ряд переводов литературных произведений с тайского на русский язык. В настоящее время появилось много новых литераторов. Некоторые рассказы и повести тайландских авторов переведены на английский язык.

Глубоко самобытны *архитектура и изобразительное искусство* Т., получившие воплощение в

дворцово-храмовом комплексе Бангкока и исторически связанные с культурами древней Индии, Китая, Ангора. Памятники архитектуры и скульптуры относят к разным историческим эпохам и художественным стилям: Дваравати, Лопбури, Чиангсен, Сукхотхאי, У Тхонг, Аютхая, Раттханакосин. Из современных видов искусства развиты живопись, телевизионная драма (классическая и современная). Тайландское киноискусство в последнее время стало весьма популярно среди любителей за пределами страны, в т. ч. в России. Большое внимание уделяется сохранению традиционного кустарного производства, в т. ч. изготовлению изделий из серебра и искусству резьбы по дереву. Тайцы сохранили некоторые виды традиционных видов спорта. Наибольшую популярность, в т. ч. на Западе, приобрёл тайский бокс — муай тхай. В пригороде Бангкока — Рангсиге существует Институт муай тхай, где обучают не только спортсменов из Т., но и иностранных. Среди выпускников Института Пхон Кингпет — первый тайский боксёр, завоевавший титул чемпиона мира в наилегчайшем весе, а также Пхим Аранлек Сит Аран, который на Олимпийских играх в Атланте в 1996 стал первым в истории тайским боксёром, завоевавшим золотую медаль Олимпиады.





## ФИЛИППИНЫ (Pilipinas, Philippines)

### Общие сведения

Официальное название — **Республика Филиппины** (*Republika ng Pilipinas, Republic of the Philippines*). Расположены на 7107 островах Филиппинского архипелага к юго-востоку от евразийского материка. Площадь 300,8 тыс. км<sup>2</sup>, численность населения 84,5 млн чел. Государственный язык — филиппино; официальные языки — филиппино и английский. Столица — Большая Манила, с 1975 состоит из собственно Манилы и 16 городов-спутников с населением 9,2 млн чел. (2002). Государственный праздник — День независимости 12 июня (с 1970). Денежная единица — песо (равна 100 сентаво). Ф. претендуют на владение 8 островами архипелага Спратли в Южно-Китайском море.

Член ООН (с 1945) и её комитетов и организаций, а также МВФ, МБРР, АТЭС, АСЕАН (1967) и др.

### География

Расположены между 21°25' и 4°23' северной широты и 116°40' и 127° восточной долготы. Омываются водами Тихого океана и Южно-Китайского моря. В 100 км от архипелага в Тихом океане находится Филиппинская впадина глубиной 10 789 м. Береговая линия — ок. 18 тыс. км изрезана, хороших гаваней мало. Крупнейшие острова — Лусон (105 тыс. км<sup>2</sup>) и Минданао (95 тыс. км<sup>2</sup>). Все границы морские: с Вьетнамом, Малайзией, Индонезией и с островом Тайвань. Более 3/4 территории Ф. — горы и возвышенности. Крупнейшая горная система — Центральная Кордильера (с высшей точкой 2934 м) на острове Лусон. Высочайшая точка Ф. — вулкан Апо (2954 м) на острове Минданао. Низменность — узкие по-



лосы вдоль побережий или по течению рек. Самые крупные равнины — Центральная, или Манильская, на острове Лусон и Котабаты на острове Минданао. Озёр немного, крупнейшие — Лагуна-де-Бай, Тааль и Ланао. Св. 400 рек, в основном небольших, они порожисты и бурны; крупнейшие — Котабаты (550 км) и Кагаян (350 км) судоходны в нижнем течении. 5 межостровных морей — Сибуйан, Самар, Висаян, Камоте и Минданао (последнее самое глубокое — 1975 м). Преобладают латеритные почвы. Среди 10 тыс. видов растений более 9 тыс. — высшие, 40% видов — эндемики, 5,5 млн га покрыты лесом. Фауна своеобразна: большой процент эндемиков, отсутствуют крупные млекопитающие, более 450 видов птиц. Моря богаты рыбой — более 2 тыс. видов; из некоторых раковин получают перламутр и жемчуг. Крупные месторождения медной руды (вероятные запасы в металле 9,2 млн т), хромитов (10–15 млн т), золотосодержащей руды (14 млн. т), железа (590 млн т), никеля (3 млн т в металле). Топливо-энергетические ресурсы не обеспечивают потребности страны, нефть импортируется. Климат морской тропический муссонного типа. Годовая норма осадков от 1000 до 4500 мм, годовая температура воздуха ок. +27°С при амплитуде колебаний 2–4°С. Архипелаг подвержен действию тайфунов.

### Население

С 1970-х гг. население удвоилось, а темпы ежегодного прироста сократились с 2,9 до 1,1%. Детская смертность 31 чел. на 1000 новорождённых (2001). В городах проживает 59% всего населения. Мужчин немного больше, чем женщин. Средняя продолжи-

тельность жизни 69 лет. Население молодое. Почти 95% населения старше 15 лет грамотно. Более 1/2 филиппинцев владеют английским языком.

Население полиэтнично — до 100 этносов; крупные — бисаянцы (1/3 населения), тагалы (1/4 населения; играют ведущую роль в жизни страны), илоканцы, биколы. Коренное население однородно антропологически, принадлежит к южноазиатской разновидности монголоидной расы, говорит почти на 100 родственных языках (филиппинская группа западной ветви австронезийской языковой семьи). Из малых народностей выделяются аэта, или негрито, — потомки негро-австралоидных аборигенов экваториальной расы. Из некоренных жителей преобладают китайцы. По Конституции церковь отделена от государства, подтверждается свобода вероисповедания. Подавляющее большинство населения — христиане, из них св. 80% — католики (в католичество были обращены испанцами в 17 в.), более 5% — протестанты, 5–6% — мусульмане, ок. 2% — анимисты и т.п.

### История

С древности и до начала европейской экспансии (последняя четверть 16 в.) Ф. — периферийная часть культурно-исторического малайско-индонезийского ареала. С 1580-х гг. до кон. 1890-х гг. Ф. — колония Испании, освободившаяся от колониальной зависимости в результате национальной революции 1896–98. С победой восставших в 1898 была образована Первая независимая республика и принята демократическая Конституция 1898. В том же году, по условиям Парижского мирного договора, завершившего испано-американскую войну 1898, Ф. в качестве колонии отошли к США. С 1901 и почти всю 1-ю пол. 20 в. Ф. — колония США, провозгласивших либеральный курс на подготовку филиппинцев к самоуправлению (в частности, внедрили систему выборов и партий с 1907). С 1934 США ввели на Ф. режим автономии — 10-летний «переходный период» перед полным суверенитетом. В 1935 принята Конституция, избран филиппинец-президент М. Кесон (1935–44). В 1941–45 Ф. пережили японскую оккупацию. После изгнания оккупантов (весна 1945) — начало деколонизации. В апреле 1946 — избрание первого президента независимых Ф. — М. Рохаса (1946–48), ставленника США, политика крайне консервативного толка. Американская модель деколонизации, во многом ущемлявшая суверенитет Ф., не устраивала большинство филиппинцев. Социальное напряжение вылилось в кровопролитную крестьянскую войну 1948–53, руководимую коммунистами. Решающую роль в разгроме восстания сыграл Р. Магсайсай, с 1950 — министр обороны, затем президент Ф. (1954–57). В сер. 1950-х — сер. 60-х гг. на Ф. устано-

вилась разновидность фасадной «олигархической» демократии (реальная власть — в руках нескольких земле-владельческих кланов, манипулировавших демократическими законами и институтами). С 1965 президент Ф. — Ф. Маркос, переизбранный в 1969. В сентябре 1972 ввёл на Ф. чрезвычайное положение, установив режим личной власти. Его планы ускоренной модернизации не были реализованы из-за роста коррупции, кронизма, кризиса в экономике (рубеж 1970–80-х гг.). В феврале 1986 диктатура была уничтожена в результате массовых бескровных акций в Маниле противников авторитаризма (революция «власть народа»). Президентом впервые в истории Ф. стала женщина — К. Акино (1986–92). В 1987 была принята демократическая Конституция. В остальном продолжались углубление кризиса в экономике и дестабилизация. На выборах 1992 победил Ф. Рамос (1992–98), единственный из «поставторитарных» лидеров, сумевший стабилизировать обстановку. По контрасту с реформатором Рамосом на выборах 1998 победу одержал популист, бывший киноактёр Дж. Эстрада, уличённый в коррупции и устранённый от власти в 2000 (революция «власть народа-2»). С января 2001 президент Ф. вновь женщина-политик Г. Макапагал-Арройо. Её правительство получило тяжёлое наследство от Дж. Эстрады, и пока попытки оздоровления экономики и возобновления курса модернизации малоэффективны.

### Государственное устройство и политическая система

Ф. — демократическое унитарное государство, республика с президентской формой правления. Действует Конституция, принятая в 1987. В административном отношении Ф. делятся на провинции (73), объединённые в 17 административно-экономических районов, муниципалитеты, барангаи (сельские округа). *Крупные провинции:* Пампанга, Рисаль, Кесон, Илокос (Северный и Южный), Себу, Илоило, Магинданао и др. *Крупные города:* Большая Манила, Давао, Себу, Илоило и др.

*Принципы государственного управления* основаны на выборности органов власти и разделении её ветвей — законодательной, исполнительной, судебной. Высший орган законодательной власти — двухпалатный конгресс. Верхняя палата — сенат (24 сенатора в возрасте не менее 35 лет), избирается на 6 лет с промежуточными выборами каждые 3 года и правом переизбрания на второй срок. Глава верхней палаты — президент сената, избираемый сенаторами. Палата представителей (глава — спикер) избирается на 3 года в составе не более 250 депутатов (с 25-летнего возраста) с правом переизбрания на 3 срока. Верховной исполнительной властью обладает президент Ф. (возраст для избрания не моложе 40 лет,

проживание на Ф. не менее 10 лет перед выборами). Президент (и вместе с ним вице-президент) избирается на 6 лет без права переизбрания на второй срок. Одновременно он является главой государства, правительства (формирует ответственный перед ним кабинет), верховным главнокомандующим. Президент не может распускать парламент, но обладает правом вето при прохождении через конгресс законопроектов. В экстремальных ситуациях президент имеет право ввести чрезвычайное положение на срок, ограниченный конгрессом.

На Ф. действует всеобщее избирательное право для всех граждан с 18-летнего возраста. Избирательная система Ф. относится к смешанному типу, включая элементы мажоритарной (выборы президента — вице-президента, а также сенаторов прямым тайным голосованием общепилиппинского электората) и модифицированной пропорциональной системы. Элементы последней присутствуют на выборах в нижнюю палату (принцип пропорционального представительства при голосовании по избирательным округам и партийным спискам). Сохранение в политической системе Ф. стереотипов традиционной политической культуры (клановость в политике, система патерналистских вертикальных связей и т.д.) негативно влияет на избирательную систему. Ф. входят в число развивающихся стран со стабильно высоким уровнем нарушений избирательного закона — практика торговли голосами, фальсификации бюллетеней, давление сверху на электорат, вспышки открытого насилия и т.п.

*Выдающиеся президенты:* президент автономных Ф. — М. Кесон (1935–44), известный уникальным феноменом массовой популярности, сочетаемой с жёстким стилем правления, проамериканизмом и антикоммунизмом; Ф. Маркос (1965–86), проваливший программу модернизации, но заслуживающий внимания переориентацией односторонней проамериканской внешней политики Ф. на расширение сотрудничества и партнёрства с азиатскими государствами; Ф. Рамос (1992–98), прагматик и интеллектуал, добившийся успехов в экономической модернизации и стабилизации общества без ломки демократических структур и правопорядков.

*Органы местной власти* — губернаторы провинций, мэры городов, провинциальные законодательные ассамблеи, муниципальные советы — формируются на основе той же системы выборов, что и высшие органы власти. На местах введены принципы децентрализованного управления, органам власти предоставлены широкие полномочия в области бюджетной, налоговой политики и т.п. Их деятельность контролируется конгрессом (источник коррупции и среди конгрессменов, и среди местных лидеров).

Для Ф. характерна несформированность многопартийной системы, включающей непрочные конгломераты партий традиционного типа (объединения вокруг лидеров, а не программ). Две в прошлом ведущие партии — Националистов (основана в 1907) и Либеральная (основана в 1946) — не смогли консолидироваться после разгона в годы авторитаризма, в настоящее время это слабые образования и фракции в составе и проправительственных, и оппозиционных коалиций и блоков. Пропрезидентская коалиция «Лакас» («Власть народа») объединяет несколько партий и блоков, в т.ч. такие, как «Национальный союз христианских демократов», «Борьба за филиппинскую демократию», «Партия провинциального развития» и др. Оппоненты «Лакас» — «Партия масс» экс-президента Эстрады, «Народная партия реформ» и др. Левый фланг оппозиции — легальная «Партия рабочих» (основана в 2001) с программой мирных форм борьбы за интересы трудящихся. Леворадикальная нелегальная, действующая с кон. 1960-х гг. компартия Ф. (левая), руководит вооружённой герильей «Новой народной армии» и входит в «Национальный демократический фронт».

*Ведущие организации деловых кругов:* Промышленная и Торговая палаты Ф.; Федерация филиппино-китайских торгово-промышленных палат.

*Активные элементы гражданского общества* — неправительственные организации (НПО), их развитие поощряется государством, в частности, в форме финансовой поддержки. Сферы деятельности НПО — охрана окружающей среды, работа по улучшению жизни крестьян и т.п. Участвуют в политике: в выборах и как организаторы массовых мирных выступлений с про- и антиправительственной направленностью. Антиглобалистские организации находятся в стадии формирования, придерживаются тактики ненасильственных действий. Крупные НПО на Ф.: «Движение за преобразование деревни», «Форум зелёных» и др.

*Главные задачи в области внутренней политики Ф.* — осуществление модернизации экономики как основы стабилизации общества; консолидация политической элиты вокруг президентской программы реформ, подавление оппозиции, особенно её экстремистских течений. Ни одна из этих задач не выполняется. Критика в адрес президента Арройо за нерешительность в борьбе с коррупцией, кронизмом, неспособность решить проблему бедности и ликвидировать очаг насилия на мусульманском Юге исходит не только от её противников, но и от близкого окружения (представители среднего класса, руководства католической церкви, военной элиты). Внутриполитическое состояние Ф. остаётся неопределённым и неустойчивым.



Формирование *внешней политики* Ф. и принятие внешнеполитических решений сосредоточены в руках президента (максимум полномочий), МИД Ф., его главы (нередко одновременно и вице-президента), Совета безопасности, Национального агентства по координации разведки. По Конституции 1987 усилена роль конгресса в формировании внешнеполитического курса (международные соглашения вступают в силу только после их ратификации 2/3 членов сената). Начиная с президентства Маркоса внешняя политика Ф. основана на субъектности в международных отношениях, первоочередности задач обеспечения национальных интересов, самостоятельности и многосторонности дипломатии. При многополюсной системе внешнеполитических связей Ф. особое внимание уделяют активному равноправному участию в региональных делах и новых интеграционных процессах в регионе ЮВВА. Вместе с тем перед политической элитой Ф. никогда не стоял вопрос об отказе от приоритетности отношений с США (ослабленных в нач. 1990-х гг. после вывода с Ф. американских военных баз) как с гарантом региональной и национальной безопасности. При правительстве Арройо восстановлено военное присутствие США на архипелаге, пока в формате, не нарушающем Конституцию Ф. Поскольку США включили Ф. в зону международного терроризма, Арройо пригласила американских военных советников и специалистов по контртеррористической борьбе для помощи местным войскам в операциях против мусульман-сепаратистов. Усиление проамериканизма во внешней политике Ф. тревожит их партнёров по АСЕАН (особенно мусульманские страны) и вызывает рост антиамериканизма среди филиппинцев, опасаящихся возможности прямого участия американцев в боевых операциях (в нарушение Конституции). Между тем мусульманский Юг всё так же далёк от замирения. Одна из причин — низкий профессионализм и устаревшее техническое оснащение армии Ф., самой слабой в странах АСЕАН. Армия на Ф. регулярная, формируемая частично на основе всеобщей воинской повинности (с 20-летнего возраста), частично из лиц, нанимающихся на 3 года по контрактам. Состоит из Сухопутных сил, ВВС и ВМФ. Общая численность — менее 200 тыс. чел. В Конституции зафиксирован приоритет гражданской власти над ВС, военные не могут заниматься бизнесом и политикой (кроме участия в выборах). Но среди части офицерского корпуса зреет недовольство неэффективностью государственной политики, так что не исключены попытки военных заговоров и мятежей (подобные прецеденты уже случались в годы президентства К. Акино).

Ф. имеют дипломатические отношения с РФ (установлены с СССР в 1976).

### Экономика

Ф. — одна из пяти стран Юго-Восточной Азии с наиболее продвинутой экономикой, известных как «азиатские тигры» второй волны. Экономическая политика всех правительств периода независимости отражала характер политического режима, например, авторитарный при Ф. Маркосе, «новой демократии» при К. Акино, Ф. Рамосе, Г. Арройо. Ф. позднее других государств «пятерки» (в неё входят, кроме Ф., Сингапур, Малайзия, Таиланд и Индонезия) приступили к модернизации хозяйства. Страна перенесла несколько серьёзных экономических и социально-политических кризисов, которые сильно ослабляли экономику и сдерживали её модернизацию. С 2000 возросло негативное воздействие на Ф. рецессии в мировом хозяйстве, особенно в США, и обострение социально-политической обстановки в самой стране, в т.ч. сепаратистские вооружённые выступления в мусульманских районах на Юге. Перестройке экономики препятствует коррумпированное чиновничество и хозяйничание т. н. крони, или «дружков». Важные экономические реформы в значительной мере остаются на бумаге.

С 1970-х гг. Ф. начали отставать по темпам экономического роста от остальных экономически более развитых стран Юго-Восточной Азии. В 2003 темпы экономического роста повысились до 4,5%, а объём ВВП — до 80 млрд долл. США.

В потреблении ВВП самой высокой является доля личного потребления: в 2001 она составила 2561,2 млрд песо, превысив в 5,8 раза государственные расходы и в 4,1 раза валовые накопления. Валовой национальный доход на душу населения в 2001 составил 1050 долл. США, а ниже черты бедности находилось более 1/4 населения. Большая часть этой группы приходится на сельскую местность. Острой проблемой остаётся резкое неравенство в распределении доходов. Инфляция 4,5% (2003).

3/4 трудовых ресурсов, или 32,5 млн чел., составляла рабочая сила, в т.ч. 29,4 млн относились к занятым и 3,1 млн — к безработным. С повышением технологического уровня производства меняется качество показателей труда — растёт численность квалифицированных специалистов. Трудовое законодательство действует с кон. 1980-х гг. и распространяется только на меньшую часть рабочей силы — членов профсоюзов. Оно определяет вопросы заработной платы, включая минимумы и надбавки, продолжительность рабочего дня и т.п. Пенсии и другие пособия выдаются двумя страховыми организациями, помощь по безработице оказывается исключительно благотворительными организациями.

Отраслевая структура ВВП (1981 и 2001, %): промышленность 39,2 и 31,2, сельское хозяйство 24,9 и 15,2, сфера услуг 35,9 и 53,6.

В промышленности наибольшие изменения в техническом уровне произошли в самой крупной группе отраслей — обрабатывающей промышленности. Но её доля (как и всего промышленного сектора) сократилась до 22,4% ВВП в 2001; доля строительства выросла до 5,4%, коммунального хозяйства до 3%, а горнодобывающей снизилась до 0,2%. Наиболее заметно меняется структура обрабатывающей промышленности за счёт увеличения производства продукции высоких технологий для экспорта.

В сельском хозяйстве, наиболее отсталом секторе ВВП, 2/3 стоимости приходится на земледелие, 1/3 — на остальные отрасли — животноводство, птицеводство, рыболовство и лесное хозяйство. Для местного рынка в основном выращиваются рис и кукуруза, овощи и фрукты, но своего продовольствия не хватает.

Самая крупная отрасль сектора услуг — торговля, на которую в 2001 приходилось 14,6% ВВП, за ней следовали личные и государственные услуги — 11,7 и 9,9% соответственно, на остальные услуги (сделки с недвижимостью, транспорт, связь, складское хозяйство и финансовые операции) — 17,4%. Торговля как по стоимости, так и по численности занятых преобладает среди остальных услуг. Оптовые цены растут медленнее, чем потребительские, — в 2001 они увеличились до 134,7 пункта при 1995 = 100, а потребительские — до 149,6 пункта.

На Ф. — островной и гористой стране важное место занимают перевозки пассажиров и грузов автодорожным и судоходным транспортом. Железных дорог мало. Авиаобщение развито слабо. Система связи — телефонная, телеграфная и телексная — не удовлетворяет потребности населения в её услугах. По развитию иностранного туризма — получаемым от него доходам и численности туристов — Ф. значительно отстают от наиболее экономически продвинутых государств Юго-Восточной Азии. В 2002 численность туристов из США, Японии, КНР, ЕС, Австралии и других стран составляла ок. 3 млн чел.

Руководство и контроль над кредитно-финансовой системой осуществляет центральный банк, созданный в 1949. Он управляет золотовалютными резервами, поддерживает курс песо, производит валютные операции, контролирует операции коммерческих банков и выполняет другие функции. В кредитно-финансовой системе преобладают коммерческие банки. Объём ресурсов банков развития, сберегательных и сельскохозяйственных, страховых много меньше. В сельских районах сохранилось ростовщичество. Внутренние и внешние займы и кредиты являются одной из основных форм финанси-

рования экономического развития Ф. Национальный рынок капиталов развит слабо. Роль фондовых бирж (Манильской, Макати, «Метрополитен») в мобилизации капиталов остаётся незначительной. Правительство широко использует государственный кредит для покрытия дефицита государственного бюджета. Внешние займы ведут к росту внешнего долга, который в 2001 составлял 73,3%, или 2/3 ВВП при валютных резервах в 13,44 млрд долл. США и запасах золота в 2,2 млрд долл. США, или в 4 раза превышал их. Чистые валютные резервы на май 2003 равнялись 12,5 млрд долл.

Ныне действующая денежная система введена с созданием центрального банка, за которым закреплено право контроля над денежным обращением и монопольное право денежной эмиссии под обеспечение инвалютных резервов, коммерческих векселей, государственных ценных бумаг и т.д. В структуре денежного обращения преобладают депозитные деньги. К нач. 2002 из 2139,0 млрд песо, находящихся в обращении, на них приходилось 1746,8 млрд песо, на наличные — 392,25 млрд.

В государственных финансах особое место занимает государственный бюджет, основой которого является центральный бюджет. Из него финансируются местные бюджеты. Основную часть доходов составляют налоговые поступления. Расходы идут главным образом на финансирование социально-экономического развития. Государственный бюджет большей частью сводится с дефицитом, особенно с кон. 1990-х гг. Доходы в 2001 составляли 561,9 млрд песо, расходы — 706,4 млрд. т.е. на дефицит приходилось почти 150 млрд песо. В 2002 он увеличился до более 200 млрд песо, или до 3,3% ВВП. В 2003 ожидался его рост до 4,7% ВВП. Использование на покрытие дефицита помимо займов в центральном и коммерческих банках займов у международных финансовых институтов и отдельных государств ведёт к росту внешнего долга.

Внешнеэкономические связи Ф. ориентированы на США, Японию, КНР (включая Гонконг), страны ЕС, Австралию и в меньшей мере — на страны Юго-Восточной Азии. Иностранные прямые инвестиции поступают в основном от транснациональных корпораций США и Японии. После кризиса 1997—98 они значительно снизились. Помощь (займы и кредиты) предоставляются международными финансовыми организациями — МВФ, группой Всемирного банка, АзБР, а также правительствами отдельных государств и частными учреждениями.

Темпы роста внешней торговли опережают темпы роста ВВП. Во внешнеэкономических отношениях (товары и услуги) Ф. превалирует торговля с США, Японией, КНР, странами ЕС, Австралией, из стран ЮВА — с Сингапуром. В экспорте товаров и услуг (в 2002 он был равен

35,2 млрд долл. США, или почти половине ВВП страны) преобладал вывоз товаров. С сер. 1980-х гг. первое место в товарном экспорте занимают компоненты электроники: в 2001 из 31,2 млрд долл. США на них приходилось 16,8 млрд. Среди товаров традиционного экспорта наиболее крупными его статьями являются: продукция кокосовой пальмы, волокно абаки, сахар-сырец, медные концентраты. Товарный импорт в 2002 составлял 35,5 млрд долл. США; половина его стоимости приходилась на капитальное оборудование и 1/10 — на топливно-энергетическое сырьё, в основном нефть. В остальном импорте преобладало продовольствие (зерновые).

В результате валютно-финансового кризиса 1997—98 была серьёзно девальвирована национальная валюта. Курс песо к доллару США значительно превысил докризисный уровень. 1 долл. США равен 53,5 песо (июнь 2003).

### Наука и культура

В области науки важнейшими координирующими центрами являются Национальный научно-исследовательский совет Ф. и Национальное управление науки. С сер. 1970-х гг. действует Филиппинский центр фундаментальных исследований при Университете Ф., координирующий научную деятельность различных университетов и других научных учреждений. Центр участвует в разработке государственных программ развития науки. Основные источники финансирования науки — государственный бюджет и помощь правительств отдельных стран и международных организаций. Практические исследования осуществляются в основном в крупных корпорациях. Ведущие университеты — государственный Университет Ф., частные — Университет Св. Фомы, Манильский Атенео, Университет Силлиман. Наука испытывает недостаток средств на её финансирование.

Просвещением руководит Министерство образования и культуры. Государственными высшими учебными заведениями управляют Советы регентов. Начальное образование государственное, обязательное и бесплатное. Средняя школа на 95% частная, высшая — на 80%. Недостаток финансирования государством системы образования тормозит его развитие. Государственные ассигнования на образование почти на 84% направляются в начальную школу, ок. 15% — в среднюю и 1% — в высшую. В начальной школе в 2002 обучалось около 15 млн детей 7—12 лет, в средней — 6 млн, в высшей, включая колледжи, — св. 2,5 млн.


В течение продолжительного периода (почти 400 лет) Ф. были объектом вестернизации, оказавшей глубокое влияние на развитие духовной культуры, в которой привнесённые с Запада чужеродные культурные ценнос-

ти частично отторгались, частично усваивались филиппинцами в соответствии с их мировосприятием и эстетическим опытом. Современная духовная культура Ф. отмечена ростом «культурного национализма», поисками самобытности и культурной самоидентификации филиппинцев. В Конституции Ф. национальная культура определена как «единство в многообразии». Государство поощряет свободу творчества, поддерживает деятелей культуры и творческие объединения через систему грантов, стипендий и т. п. Основоположник филиппинской литературы — Х. Рисаль (1861—96), писатель, публицист, учёный, скульптор, национальный герой Ф., чьё имя известно за пределами страны. Его литературные произведения и публицистика оказали решающее влияние на развитие национального самосознания филиппинцев, хотя писал он преимущественно по-испански. Современная филиппинская литература богата именами, жанрами, направлениями. По крупномасштабности и глубине тематики, высокохудожественному стилю выделяется англоязычная и тагалоязычная литература (развивается и литература на региональных языках). Многие произведения писателей и поэтов, пишущих на английском и тагальском языках, издаются в США и Европе, в том числе в России. Крупные имена в англоязычной прозе — Н. В. Гонсалес, Ник Хоакин, поэты Х. Лансанг-мл., Р. Тинио, Ф. Крус и многие др. Крупнейшая фигура в тагалоязычной литературе — поэт и новеллист А.В. Эрнандес (1903—70), на произведениях которого воспитаны поколения современных литераторов. Ещё испанцы отмечали необычную одарённость филиппинцев в изобразительном искусстве, их особое чувство цвета (краски тропиков). Изобразительное искусство Ф. 20 в. вплоть до наших дней впитывает самые разные влияния: от академизма, реализма, импрессионизма, абстракционизма, разного рода современных авангардистских течений до своеобразного филиппинского примитивизма. Наиболее известные имена в изобразительном искусстве Ф.: художники К. Франсиско, В. Манансала, А. Лус, Анита Магсайсай-Хо, скульпторы Н. Абуэва, С. Саприд и др. В архитектуре филиппинских городов отражена история страны: каждая эпоха оставила свои символы (испанское барокко 16—17 вв., неоклассицизм нач. 20 в., конструктивизм 1930-х гг., современная многоэтажная застройка деловых районов, к примеру Макати в Большой Маниле). Наиболее известные архитекторы-филиппинцы 1970—90-х гг. — Л. Локсин, С. Консьо.







# Южная Азия





Авторы статей:

Афганистан	В.Г. Коргун
Бангладеш	В.Я. Белокреницкий В.Н. Москаленко
Бутан	С.И. Лунёв
Индия	А.М. Горячева В.П. Кашин
Мальдивы Непал	С.И. Лунёв
Пакистан	В.Я. Белокреницкий В.Н. Москаленко
Шри Ланка	С.И. Лунёв





## АФГАНИСТАН (Афганестан, Afghanistan)

### Общие сведения

Официальное название — **Исламская Республика Афганистан** (*Джамхури-йе Ислами-йе Афганестан*). Расположен в юго-западной части Центральной Азии. Площадь 655 тыс. км<sup>2</sup>, численность населения 25,8 млн чел. (оценка, 2000). Официальные языки — пушту и дари. Столица — г. Кабул (2,5 млн чел.). Государственный праздник — День независимости 19 августа (с 1919). Денежная единица — афгани.

Член ООН (с 1946), Движения неприсоединения (с 1954), ФАО и ЮНИСЕФ (с нач. 1960-х гг.), МБРР, МВФ, Организации Исламская конференция (ОИК) (с кон. 1960-х гг.), Организации экономического сотрудничества (ЭКО) (с 1992).

### География

Расположен между 60°30' и 75° восточной долготы и 20°21' и 38°30' северной широты. Протяжённость страны с запада на восток св. 1350 км, а с севера на юг св. 900 км. Выхода к морю не имеет. Граничит с Ираном, Туркменистаном, Узбекистаном, Таджикистаном, КНР, Пакистаном. А. — горно-пустынная страна, расположенная на северо-востоке Иранского нагорья, на его стыке с Центральноазиатскими горными системами. На северо-востоке и в центре её находятся высокогорья и горные цепи средней высоты, ограниченные с севера, запада и юга пустынными равнинами и плоскогорьями. Горная местность занимает 80% территории страны. *Горы*: горные системы — Гиндукуш (высота 4–6 тыс. м), Паропамиз (высота до 4 тыс. м), Южно-Туркестанские



горы (высота до 4 тыс. м), Сулеймановы горы (высота 3700 м), высокогорное плато Хазараджат (600–900 м).

*Реки* (км): Амударья (1250) с притоками Кокча (335) и Кундуз (400), Мургаб (300), Гильменд (1100) с притоком Аргандаб (450 м), Герируд (850), Фарахруд (480), Кабул (280).

Равнины — Южнотуркестанская (вдоль левого бережья реки Амударья до афгано-иранской границы), Южноафганская.

*Почвы* — серозёмы и бурозёмы. Растительный мир — пустынная и сухостепная растительность, в оазисах — сады, виноградники, посевы хлопчатника, зерновые и масличные культуры, тутовник, ивы и тополя. В лесах — дуб, сосна, гималайский кедр, пихта, ель. Животный мир — копытные (дикие козлы, бараны, джейраны, сайга), хищные (снежный барс, леопард, волк, лиса, шакал), грызуны, птицы, пресмыкающиеся, насекомые.

*Полезные ископаемые* — природный газ (116,5 млрд м<sup>3</sup>), каменный уголь (124 млн т), железо (2,5 млрд т), медь (10 млн т), хромовая руда (500 тыс. т), свинцово-цинковые руды (142 тыс. т), магнетит (66,3 млн т), бокситы (40 млн т), барит, слюда, лазурит, изумруды.

*Климат* — континентальный, с большими суточными колебаниями температуры. Среднее количество осадков 200–400 мм. Средняя температура: зимой — от –15°С (на Восточном Гиндукуше) до +8°С (в Джалалабаде), летом — от +9°С (на Восточном Гиндукуше) до +35°С (в Сеистане).

### Население

Динамика населения за последние 10–20 лет: средний годовой прирост населения составил 3,43%, включая возвращающихся беженцев (по переписи 1979, население страны насчитывало 15,5 млн чел.). До 2002 число беженцев составляло 5,5 млн чел., из них в Пакистане — 3,2 млн, в Иране — 2,1 млн, остальные в Индии, ОАЭ, Кувейте, Западной Европе, США. После 2001 в страну вернулись 2,2 млн беженцев.

Рождаемость 41‰. Детская смертность 144 чел. на 1000 новорождённых, средняя продолжительность жизни — 46,6 года (у мужчин — 47,3, у женщин — 45,8 года).

*Возрастная структура:* 0–14 лет — 42%, 15–64 года — 55,2%, свыше 65 лет и старше — 2,8%. Во всём населении: мужчины — 51%, женщины — 49%; городское население — 16%, сельское — 64%; возраст выхода на пенсию — 60 лет.

Число грамотных — 36% (среди мужчин 51%, среди женщин 21%).

*Этнический состав* (ориентировочные данные): пуштуны (44%), таджики (28%), хазарейцы (10%), узбеки (8%), чараймаки (2,6%), туркмены (2%), белуджи (0,5%), нуристанцы (0,4%), пашаи (0,3%). В условиях гражданской войны (1979–2001) доля пуштунов в общей численности населения уменьшилась на 6%, доля таджиков увеличилась на 4%.

*Языки* — пушту (пашто), дари, узбекский, туркменский, белуджский, нуристанские и памирские языки, киргизский, казахский, арабский, пашаи.

84% афганцев исповедуют суннитский ислам ханифитского толка, 15% — шииты, остальные — сикхи, индусы, зороастрийцы, язычники. К суннитам относятся большинство пуштунов, таджиков, узбеки, туркмены, часть чараймаков, белуджи, нуристанцы, казахи, киргизы, пашаи, моголы, брагуи. К шиитам — хазарейцы, кызылбаши, часть пуштунов, горные (памирские) таджики, афшары, парсиваны, часть чараймаков. Среди суннитов в стране функционируют несколько суфийских орденов — кадирия, чаштия, сухравардия, накшбандия. У шиитов имеются секты — имамиты, али-иллахи и исмаилиты. Из религиозных меньшинств самые многочисленные — сикхи (ок. 40 тыс. чел.). Численность мусульманского духовенства — 260 тыс. чел.

### История

К 1-му тыс. до н. э. на территории современного А. уже образовалось несколько самостоятельных культурно-исторических областей (протогосударств) — Арахосия, Дрангиана (в последующем Сеистан),

Арея, Бактрия, Маргиана, Гандхара. В 6 в. до н.э. они вошли в состав персидской державы Ахеменидов, а затем были покорены в 4 в. до н.э. Александром Македонским. Результатом его похода стало образование на территории А. в 3 в. до н.э. Греко-Бактрийского царства.

Нашествие сакских племён в 1 в. до н.э. привело к созданию Кушанского царства, в состав которого вошла также Северо-Западная Индия. Это было крупнейшее государство древнего мира наряду с Римом и Парфией. Государственной религией кушанов стал буддизм. В 7 в. А. подвергся нашествию арабов, принесших сюда новую религию — ислам.

На смену арабам в 10 в. пришли среднеазиатские турки, один из лидеров которых султан Махмуд создал в 10 в. крупнейшую в регионе Газневидскую империю, в состав которой вошли Иран, юг Средней Азии с Хорезмом и Северо-Западная Индия. Недолго просуществовав, распавшаяся империя в 11 в. стала частью нового государства вторгшихся сюда из Средней Азии тюрок-сельджуков.

Очередными пришельцами на землю афганцев в 13 в. оказались орды Чингисхана. Не избежал А. и очередной ассимиляции, на сей раз этнической: одним из следствий монгольского нашествия стало образование в 14–15 вв. новой народности — хазарейцев (самоназвание — хазара). В 14 в. территория А. стала частью владений нового завоевателя — Тимура. Его сын Шахрух и в последующем один из тимуридских царевичей Султан Хусейн Байкара в 15–16 вв. сумели создать процветающее государство в Хорасане со столицей в Герате, поражавшем современников великолепием архитектуры и бессмертными творениями поэта, учёного и государственного деятеля Алишера Навои, поэта-суфия Абдуррахмана Джамии, великого мастера миниатюры Бехзада. К кон. 17 в. юго-восток А. находился в вассальной зависимости от Великих Моголов, а юг и запад входили в состав государства Сефевидов.

После распада державы Сефевидов в 1747 появилось независимое Афганское государство во главе с Ахмад-шахом Дуррани со столицей Кандагар. Ахмад-шах создал Дурранийскую империю, в состав которой вошли также восточная часть Персии, Хорасан, Белуджистан, Панджаб и Синд. Однако при его преемниках держава распалась на ряд самостоятельных княжеств — Пешаварское, Кабульское, Кандагарское и Гератское.

В нач. 19 в. афганские княжества стали объектом колониальной экспансии Великобритании, итогом кото-

рой явилась 1-я англо-афганская война 1838—42. В результате народного восстания англичане были изгнаны из страны. Но попытки эмира Дост Мухаммада и его преемника Шер Али-хана объединить и реформировать страну натолкнулись на противодействие британских колонизаторов, которые, вступив в соперничество с Россией, осуществлявшей колониальную экспансию в Средней Азии, развязали 2-ю англо-афганскую войну в 1878—80 и вновь потерпели поражение. Однако в соответствии с Гандамакским договором 1879 англичане получили контроль над внешней политикой страны.

В кон. 19 в. эмир Абдурахман создал централизованное афганское государство в современных границах, но в 1893 был вынужден подписать соглашение с англичанами, по которому часть территорий, населённых пуштунами, была присоединена к британским владениям в Индии.

В 1919 эмир Аманулла в результате 3-й англо-афганской войны восстановил полную независимость страны и провёл серию политических, экономических и социальных реформ, направленных на ликвидацию феодализма. После падения его режима в 1929 и недолгого правления консервативного эмира Бачаи Сакао к власти пришёл деспотический режим во главе с королём Надир-шахом, был взят курс на политическую стабилизацию и укрепление национального суверенитета. В основу внешней политики был положен нейтралитет.

После 2-й мировой войны в А. появились оппозиционные движения, требовавшие проведения политико-экономических реформ и демократизации страны. В условиях «холодной войны» началось соперничество СССР и США за доминирующее влияние в стране.

Пришедший к власти в 1953 двоюродный брат короля Мухаммад Дауд после безуспешных попыток получить военную и экономическую помощь от США обратился к Советскому Союзу.

В 1955 СССР подписал с А. соглашение об экономическом сотрудничестве, открыв новый этап в развитии отношений между двумя странами. В рамках проводившейся М. Даудом политики «руководимой экономики» на базе планового развития в стране был создан государственный сектор, представленный рядом крупных экономических объектов, построенных при содействии СССР. В условиях «холодной войны» началось соперничество СССР и США за доминирующее влияние в стране.

В 1964 в А. по инициативе короля Захир Шаха была принята новая Конституция, положившая начало процессу либерализации политической жизни.

Однако в условиях возникшего в нач. 1970-х гг. всеобщего кризиса в 1973 в стране произошёл государственный переворот. В результате была низложена монархия и провозглашена Республика А. во главе с М. Даудом.

В 1978 авторитарный режим Дауда был свергнут. Власть перешла к Народно-демократической партии А. (НДПА), ориентированной на построение социализма. Государство было объявлено Демократической Республикой А. Попытки форсирования процесса построения нового общества, предпринятые тоталитарным режимом, и внутривластная борьба привели страну к кризису. В декабре 1979 началось вторжение советских войск в А. в поддержку «дружественного режима». В условиях фактической советской оккупации марионеточный режим НДПА столкнулся с массовым сопротивлением, развернувшимся под знаменем джихада. Афганская оппозиция получила мощную поддержку консервативных режимов региона и стран Запада. Афганский конфликт был интернационализирован, став центром военно-политической и идеологической конфронтации двух мировых систем.

Предпринятые во второй половине 1980-х гг. президентом Наджибуллой усилия по либерализации общественно-политической и экономической жизни, а также курс на национальное примирение не могли вывести страну из военно-политического тупика. В этих условиях Советский Союз под давлением мировой общественности и внутренних процессов, происходивших в СССР, к февралю 1989 г. вывел свои войска из А.

После распада СССР просоветский режим в Кабуле был обречён. В 1992 власть в стране захватили моджахеды, провозгласив создание Исламского Государства А. Началась вооружённая борьба за власть между группировками моджахедов, приведшая страну на грань административно-политической дезинтеграции.

В 1994 появилось движение «Талибан», объявившее своей целью прекращение гражданской войны и создание «подлинно исламского» государства. В 1996 талибы захватили Кабул и провозгласили контролируемую ими территорию Исламским Эмиратом А. под властью военно-теократического режима. Они навязали народу жёсткие исламские нормы, повлекшие массовое нарушение прав человека. Исламский экстремизм талибов вышел за пределы А. с появлением в стране Осамы бен Ладена и боевиков террористической организации «Аль-Каида», которые при поддерж-



ке руководства талибов превратили страну в очаг международного терроризма и крупнейший центр по производству наркотиков.

В ответ на теракты 11 сентября 2001 силами международной антитеррористической коалиции во главе с США талибы были разгромлены и отстранены от власти. В декабре 2001 в А. начало функционировать временное правительство, а с июня 2002 — переходное правительство во главе с президентом Хамидом Карзаем, провозгласившее путь к миру и демократии.

#### Государственное устройство и политическая система

А. — унитарное государство с республиканской формой правления, находящееся на переходном этапе политического развития. После ликвидации Исламского Эмирата А. в декабре 2001 начался процесс нового государственного строительства. В стране временно, до принятия новой Конституции в январе 2004, действовала либеральная Конституция 1964, за исключением разделов, касающихся монархии.

В апреле 2003 был составлен проект новой Конституции. В декабре 2003 он поступил на обсуждение и утверждение Конституционной Лоя джирги и после подписания президентом страны стал Основным законом государства.

Текст Конституции состоит из 12 разделов и 162 статей. За её основу взяты основные положения Конституции 1964 В Конституции А. провозглашается «исламской республикой», в которой «национальный суверенитет принадлежит народу» (ст. 1). Религией А., говорится в Конституции, является «священная религия ислам» (ст. 2). Представителям религиозных меньшинств предоставляется свобода вероисповедания (ст. 2). Согласно Конституции, высший орган законодательной власти — двухпалатный парламент, высший орган исполнительной власти — кабинет министров. Верховная исполнительная и законодательная власть принадлежит президенту страны.

А. состоит из 32 провинций (велятов): Кабул, Парван, Баглан, Кундуз, Тахар, Бадахшан, Саманган, Балх, Джаузджан, Сари-Пуль, Фарьяб, Бадгис, Герат, Гур, Урузган, Заболь, Фарах, Гильменд, Нимруз, Бамиан, Кандагар, Газни, Пактия, Пактика, Хост, Каписа, Логар, Вардак, Нангархар, Лагман, Кунар, Нуристан. Каждая провинция делится на округа (вулусвали), которые соответственно состоят из волостей (алакадари).

*Наиболее крупные города:* Кабул, Кандагар, Герат, Мазари-Шариф, Кундуз, Газни, Пули-Хумри, Джала-лабад, Файзабад.

А. управляется на принципах формального разделения трёх ветвей власти — законодательной, исполнительной и судебной. До новых выборов в июне 2004 высшая законодательная и исполнительная власть сосредоточены в руках президента Хамида Карзая и его правительства. В рамках структуры государственного управления функционирует институциональный (с 1964) традиционный надпарламентский орган — Лоя джирга (общенациональная ассамблея представителей народов, народностей и племён), которая созывается эпизодически для решения важнейших государственных вопросов (принятие Конституции, объявление войны и мира, изменения в Конституции и т.д.).

*Высший орган законодательной власти* — парламент (маджлес-е мелли). Высший орган исполнительной власти — кабинет министров. Глава государства, глава высшего органа государственной власти, глава высшего органа исполнительной власти — Хамид Карзай.

*Среди выдающихся государственных деятелей А.:* Ахмад-шах (1747—73) — основатель независимого Афганского государства — империи Дуррани; эмир Дост Мухаммад (1826—40, 1843—63) — осуществил попытки объединения разрозненных афганских феодальных владений; эмир Абдурахман (1880—1901) — создал централизованное афганское государство, осуществил серию реформ; Махмуд-бек Тарзи (1868—1933) — «отец» афганского просветительства, журналист, министр иностранных дел; эмир Аманулла-хан (1919—29) — добился восстановления полной независимости А., вывел страну на международную арену, ввёл первую Конституцию, осуществил серию реформ; король Мухаммад Захир Шах (1933—73) — ввёл Конституцию 1964, ставшую основой политической модернизации страны; премьер-министр Мухаммад Дауд (1953—63) — создал государственный сектор экономики, инициировал плановое социально-экономическое развитие А., 1973—78 — президент Республики А., провёл ряд буржуазных преобразований в социально-экономической и политической жизни страны.

Местные органы власти в А. сохранили традиционный характер. Законодательная власть в провинциях принадлежит консультативным советам, избираемым населением.

Исполнительная власть в провинциях принадлежит губернаторам, назначаемым президентом страны

(формально по представлению Министерства внутренних дел), в округах — окружным начальникам, в волостях — волостным начальникам, деревни управляются избираемым населением маликом (в зоне племён чаще всего из местных ханов).

При губернаторе функционирует провинциальный административный совет, состоящий из отделов (или директоратов) соответствующих министерств и других центральных ведомств: финансов, полиции, образования, общественного здравоохранения, информации и культуры, связи, сельского хозяйства, промышленности, торговли. Исполнительная власть в городе принадлежит муниципалитету во главе с мэром. Представительная власть осуществляется городским консультативным советом. В зоне племён параллельно с официальными органами власти функционируют племенные традиционные властные структуры — советы (джирга или шура) во главе с избираемым ханом.

После свержения режима талибов в ноябре 2001 в А. стали де-факто легально функционировать созданные ранее политические партии, не зарегистрированные, однако, официальной властью: Исламская партия А. во главе с Юнусом Халесом; Исламское общество А. во главе с Бурханудином Раббани; Национальный исламский фронт А. во главе с Сайедом Ахмадом Гилани; Движение исламской революции А. под руководством Мухаммада Наби Мухаммади (умер в 2002); Национальный фронт спасения А. во главе с Себгатуллой Моджаддиди; Исламский союз за освобождение А. под руководством Абдулла Рахмана Расаула Саяфа; Национальное исламское движение А. под руководством Абдулла Рахмана Дустома; Партия исламского единства во главе с Каримом Халили; Исламское движение А. во главе с аятоллой Мохсени. Исламская партия А. во главе с Гульбедином Хекматъяром, ведущая вместе с талибами вооружённую борьбу против правительства Х. Карзая, в 2002 объявлена вне закона.

Ведущая организация деловых кругов А. — Торговая палата. Общественные организации — Союз журналистов А., Союз писателей А., Союз женщин А., движение «Справедливость».

Внутренняя политика переходного правительства А. определяется условиями и требованиями процесса перехода страны от тоталитарного теократического режима к демократическому правлению. Главными задачами правительства на этом этапе являются создание новых государственных и общественных структур, разработка и введение нового законодательства, восстановление экономики, достижение национального единства.

Приоритетным направлением внутренней политики остаётся обеспечение национальной безопасности, из-за отсутствия которой в настоящее время тормозится процесс постконфликтной реабилитации страны. Среди других важнейших направлений: ликвидация остатков военных формирований талибов, восстановление разрушенных экономических объектов, возвращение беженцев, разминирование территории, гуманитарная помощь населению, создание национальной армии и полиции, борьба с производством и незаконным оборотом наркотиков, решение социальных вопросов (расширение системы образования, в первую очередь женского, обеспечение равноправия мужчин и женщин, борьба с безработицей), разработка нового законодательства.

В основу внешней политики положены независимость, национальный суверенитет и территориальная целостность А. Остаётся в силе и традиционный принцип внешнеполитической деятельности — активный и позитивный нейтралитет.

В нынешних условиях переходного периода независимость и территориальная целостность А. поддерживаются усилиями не только переходного правительства страны, ещё не создавшего полноценную структуру органов государственного управления и устойчивую политическую систему, но и международными участниками политического процесса в А.

После свержения режима талибов международное сообщество согласилось оказать помощь в восстановлении экономики А. и в других вопросах (ликвидация остатков терроризма, обеспечение безопасности, создание вооружённых сил, борьба за эмансипацию женщин, борьба против наркобизнеса, безработицы и т.д.). Такого рода широкомасштабное участие в афганских событиях не могло не сказаться на внутри- и внешнеполитическом положении А.

В декабре 2002 переходное правительство подписало с представителями Китая, Пакистана, Ирана, Туркменистана и Узбекистана Кабульскую декларацию о невмешательстве во внутренние дела страны, уважении национального суверенитета и территориальной целостности друг друга. На этой встрече в качестве наблюдателей присутствовали представители РФ, Индии и Саудовской Аравии, Европейского союза и ОИК.

Тем не менее в условиях масштабного международного присутствия в стране её внутренняя и внешняя политика испытывает определённое воздействие со стороны зарубежных участников, многие из кото-

рых, в первую очередь его соседи, стремятся получить здесь свою зону влияния, зачастую выступая в качестве соперников, тем самым подрывая усилия по стабилизации внутри- и внешнеполитического положения А. Это, а также сильнейшая экономическая зависимость от стран-доноров в определённой мере ограничивают возможности А. полноценно играть роль самостоятельного субъекта международной политики.

А. в условиях переходного периода не имеет единой структуры Вооружённых сил. В стране существует множество вооружённых формирований общей численностью 200 тыс. чел. во главе с влиятельными полевыми командирами, которые используют эти формирования для удержания своей власти на местах.

Функции управления создаваемыми Вооружёнными силами А. осуществляют Министерство обороны, а также Министерство внутренних дел и советник премьер-министра по национальной безопасности. Помощь в создании афганских национальных Вооружённых сил оказывают США, Франция, Германия, Голландия и РФ. На январь 2004 при содействии этих стран были подготовлены ок. 6 тыс. солдат и офицеров Национальной армии.

А. имеет дипломатические отношения с РФ (установлены с Советской Россией в 1919).

#### Экономика

А. — аграрная страна, 90% её населения проживает в сельской местности. А. ещё до начала гражданской войны 1979—2001 входил в число самых отсталых с точки зрения экономического потенциала стран мира, занимая по уровню национального дохода на душу населения (160 долл. в год) 108-е место из 120 развивающихся стран. Промышленность страны составляла 23% валового национального продукта, сельское хозяйство — 58%. На долю строительства приходилось 6%, транспорта и связи — 4%, торговли — 8%. Производство продукции на государственных предприятиях составляло 36% всей выпускаемой продукции в стране, остальная часть продукции производилась на частных фабричных и ремесленно-кустарных предприятиях.

Гражданская война нанесла громадный ущерб экономике А. Были выведены из строя большинство промышленных предприятий, разрушены или заминированы дороги, снесены мосты, прервана связь между отдельными районами страны. Предприятия перестали получать сырьё, запчасти, электроэнергию и топливо. Уже к 1993 объём валовой продукции промыш-

ленности сократился по сравнению с нач. 1990-х гг. вдвое. К 1999 из 336 довоенных предприятий продолжали работать только шесть. Сотни тысяч крестьян бежали из страны. Всё это привело к параличу экономики. Крестьяне всё чаще стали обращаться к выращиванию не традиционной пшеницы, а опийного мака, который сбывали посредникам. Наркотики шли за рубеж. К нач. 21 в. А. по производству наркотиков вышел на 1-е место в мире.

В горнодобывающей промышленности до 1940-х гг. разработка основных полезных ископаемых велась кустарным способом. В 1960-х гг. были освоены три угольных месторождения — «Каркар» (Пули-Хумри), «Дарай-Суф» на севере и «Ишпушта» недалеко от Шикарийского ущелья. Затем было открыто новое месторождение к востоку от Герата («Сабзак»). В целом к началу гражданской войны (1979) в стране добывали 200 тыс. т угля. Он шёл на отопление городов и использовался на цементных заводах.

Добыча газа велась на трёх обустроенных в 1960-х гг. месторождениях — Ходжа-Гугердаг, Ятимтаг и Джаркудук (до 3 млн т в год). Газ после очистки подавался по одному газопроводу в Мазари-Шариф на завод азотно-туковых удобрений и на ТЭС, а по второму газопроводу в количестве 1,8—2 млрд м<sup>3</sup> в год шёл на экспорт в Туркменистан и Узбекистан. В 1988 новые месторождения газа были обнаружены в провинциях Фарьяб и Джаузджан, что дало возможность увеличить его добычу до 3 млрд м<sup>3</sup>, или 46,3 млн долл. США, что составило 20% стоимости всего экспорта. В 1984 стоимость добытого газа составила 314 млн долл., т.е. половину всех валютных доходов страны. СССР покупал афганский газ по заниженным ценам, в счёт его оплаты в А. поступали нефтехимические продукты.

Нефть, найденная на ряде мелких месторождений на севере страны, использовалась из разведочных скважин для бытовых нужд ежегодно в количестве 10—15 тыс. т.

Добывались также бериллий, хромовая руда, барит, сера, тальк, каменная соль, лазурит, строительный и декоративный камень (мрамор, оникс, гипс, известняк). Из драгоценных камней известны рубин в Бадахшане и изумруды в Панджшире.

К 1979 мощность всех электростанций А. составляла 396 МВт. Из примерно 850 млн кВт·ч вырабатываемой электроэнергии 45% поступало промышленным предприятиям, примерно 35% — коммунально-бытовому сектору. Почти 73% всей электроэнергии вырабатывалось на гидроэлектростанциях, ок. 25% —

на ТЭС и немногим более 2% — на дизельных станциях. Всего в А. насчитывалось св. 100 электростанций. Первая ГЭС была построена в 1919 в Джабаль ус-Серадже мощностью 1500 кВт. Экономический рост в 1960-х гг. потребовал значительного увеличения электроэнергии. В 1962 была построена ГЭС «Пули-Хумри» мощностью 9 тыс. кВт, энергия которой использовалась на вновь построенном элеваторе, угольной шахте «Каркар», а также в городах Баглан и Кундуз. В те же 1960-е гг. были построены ГЭС «Сароби» на реке Кабул мощностью 22 тыс. кВт, ГЭС «Наглу» (100 тыс. кВт), ГЭС «Махипар» (66 тыс. кВт), ГЭС «Дарунта» (11 тыс.). В Северном А. были построены ГЭС «Ханабад» (1400 кВт), ГЭС «Баглан» (300 кВт). В долинах рек Гильменд и Аргандаб были сооружены ГЭС «Гиришк» (2800 кВт) и «Каджаки» (33 тыс. кВт).

Самые крупные ТЭС были построены в Мазари-Шарифе на заводе азотно-туковых удобрений (48 тыс. кВт) и Кабуле (100 тыс.). К 1979 общая протяжённость ЛЭП в А. достигала 1000 км.

Наиболее крупное предприятие в машиностроении и металлообработке — авторемонтный завод Джангалак в Кабуле, построенный с помощью советских специалистов, в 1960-е гг. на нём производился капитальный ремонт 1,5 тыс. грузовых автомобилей в год. Кроме того, здесь также выпускались станки, водяные насосы, дорожно-строительная техника, предметы бытового назначения. Кроме него, в крупных городах функционировали авторемонтные мастерские, мелкие предприятия по производству различных бытовых металлоизделий — котлов, чайников, сельскохозяйственного инвентаря, латунных изделий и т.д.

Крупнейшее предприятие химической промышленности — государственный завод азотно-туковых удобрений в Мазари-Шарифе, выпускавший в год 120–130 тыс. т карбамида. В Кабуле, Джалалабаде, Мазари-Шарифе, Кандагаре работали ок. 30 мелких частных предприятий по выпуску красок, пластиковых изделий, поролона, лекарств, ядохимикатов и др.

Промышленность стройматериалов представлена двумя цементными заводами — в Пули-Хумри и Джабаль ус-Серадже общей мощностью 150 тыс. т цемента в год, Кабульским домостроительным комбинатом, Кабульским асфальтовым заводом, а также рядом предприятий по обработке мрамора и камня, выпуску строительной арматуры.

В стране функционировали многочисленные кирпичные заводики полукустарного типа, расположенные вокруг многих городов. Строительство, как про-

мышленное, так и гражданское, осуществлялось несколькими довольно крупными по афганским меркам строительными фирмами, включая смешанную компанию с участием германской фирмы «Хохтиф». В Кабуле и других крупных городах работают многочисленные мебельные предприятия, изготавливающие офисную и домашнюю мебель.

Наиболее крупной по масштабам в А. является лёгкая промышленность — предприятия по обработке и переработке хлопка, шерсти и импортируемого искусственного волокна. Этой работой занято ок. 40 предприятий. Их строительство началось ещё в кон. 1930-х гг. Самое большое из них было построено крупнейшей текстильной компанией «Спинзар» («Белое золото») в Кундузе. Сравнительно крупные хлопкоочистительные заводы были построены также в Мазари-Шарифе, Кандагаре и Герате.

В эти же годы были построены крупные текстильные фабрики в Джабаль ус-Серадже и Пули-Хумри. Две последние производили в год до 85 млн м тканей европейского уровня. Это были частные предприятия. Позже, в 1950-е гг., под Кабулом (в Баграми) была построена государственная текстильная фабрика производительностью 12 млн м ткани в год, на окраине Мазари-Шарифа — фабрика «Балх» (тоже на 12 млн м).

Ок. 24 мелких частных фабрик по переработке тканей из синтетического волокна работали в Кабуле и Кандагаре.

Шерстяные ткани выпускались на государственном предприятии в Кандагаре (140 тыс. м в год) и под Кабулом, в Пули-Чархи (до 1 млн м продукции), где производилась также ковровая пряжа.

С 1960-х гг. начала развиваться трикотажная промышленность. В 1978 в Кабуле уже работало 10 фабрик, выпускавших в год 70 тыс. единиц верхней одежды и 1,4 млн пар чулочно-носочных изделий.

Обувная промышленность была представлена частными предприятиями — фабриками «Аху» и «Окаб», производившими 300 тыс. пар кожаной обуви в год, а также 10 фабриками пластиковой обуви, дававшими ежегодно 2,5–5 млн пар этих дешёвых изделий.

На втором месте (по числу предприятий и объёму производства) после лёгкой находилась пищевая промышленность. Кроме маслобойных предприятий, сюда относились ок. 20 фабрик по очистке, сушке и упаковке фруктов, расположенных в Кабуле, Парване, Кандагаре и Мазари-Шарифе. Каждая из них ежегодно выпускала от 2 до 5 тыс. т кишмиша и других сухофруктов, которые шли в основном на экспорт в Паки-



стан. В Нангархаре был открыт завод по переработке маслин и выпуску оливкового масла, куда поступала продукция 4 государственных ферм провинции. В крупных городах работали 6 заводов по производству пищевого льда для населения, мелкие предприятия по производству газированной воды, мороженого, кондитерских изделий. В Баглане работал единственный в стране сахарный завод по переработке сахарной свёклы. Объём его продукции 10–12 тыс. т сахара в год при потребности в 70–80 тыс.

Промышленная переработка мяса производилась на скотобойнях в Кабуле и Герате, пшеницы — на элеваторах и мельницах в Кабуле, Пули-Хумри, Мазари-Шарифе. Хлеб фабричной выпечки производился на крупнейшем в стране хлебокомбинате в Кабуле, хотя до гражданской войны было начато строительство мельницы и хлебокомбината также в Герате. В столице в 1980-х гг. была открыта макаронная фабрика. Во всех населённых пунктах А. функционируют кустарные хлебопекарни, изготавливающие традиционный хлеб — лаваш и чарак (узбекские круглые лепешки).

В А. до сих пор сохраняется масштабное кустарно-ремесленное производство мануфактурного типа. Ассортимент выпускаемых изделий необычайно широк — от ножей до ковров. Всего в стране насчитывается 130 типов кустарно-ремесленных мастерских. Самый крупный сектор в этой промышленности — ковроткачество, где занято до 1 млн чел. Далее идут изготовление металлической посуды, выделка шкур и кож, пошив одежды, дублёнок, шапок, производство гончарной посуды, сладостей, тростникового сахара и т.д. В такого рода мастерских работает, как правило, 5–6 чел. До недавнего времени в этой отрасли сохранялся средневековый цеховой порядок.

В А. насчитывается ок. 17 млн га пригодной для обработки земли (25% территории). Из них 4,5 млн обрабатывались. Под культурами было занято 3,8 млн га, в т. ч. 75% поливных и 25% богарных. 3,8% поливных земель отводились под сады и виноградники, остальные — под полевые культуры.

Основной проблемой земледелия остаётся нехватка воды. Ирригационные сооружения в А. в большинстве своём примитивны. По-прежнему широко используются каризы — подземные каналы, сооружённые ещё в средневековье.

Уровень сельскохозяйственной техники крайне низок: до сих пор в большинстве мелких и средних хозяйств используются серпы, деревянные плуги. Число тракторов не превышает 3,5 тыс., комбайнов — 600.

Наибольшие засеваемые площади отводятся под пшеницу (60%) — в основном в провинциях Кабул, Парван, Логар, Вардак и Каписа. Годовой урожай пшеницы 2,5–3 млн т. На втором месте — кукуруза — 12% площади, урожай 800–900 тыс. т. В высокогорных районах выращивают ячмень (78%, 300–350 тыс. т). Рис растёт в районах Ханабада, Кундуза, Лагмана, по долинам рек Кабул, Логар, Вардак, Кунар (6%, 200–250 тыс. т). В стране сеют также просо, в основном на севере, и выращивают бобовые (горох, чечевица и др.).

Из технических культур наибольшее значение имеет хлопок, посевы которого сосредоточены в основном в районах Пули-Хумри, Кундуза, Мазари-Шарифа, Герата. Рекордный урожай хлопка был выращен в 2002 — 200 тыс.т. Сахарную свёклу выращивают на небольшой площади (ок. 1 тыс. га) в Баглане, где работает единственный в стране сахарный завод. Из масличных растений выращивают лён, кунжут, горчицу, коноплю, мак.

Важную роль в питании афганцев составляют овощи: баклажаны, томаты, лук, чеснок, картофель, морковь, редька, свёкла, капуста и др. Широко развито бахчеводство — выращивание дынь, арбузов, тыквы, огурцов. Из фруктов наиболее распространены персики, абрикосы, гранаты, айва, инжир, яблоки, груша, слива, черешня, миндаль, грецкий орех, фисташки, виноград.

В последние годы резко увеличилось производство опийного мака. Если в кон. 1970-х гг. посевы мака оценивались в 6 тыс. га, то в нач. 1990-х гг. они достигли уже 57 тыс. га, а в 1999 — 120 тыс. Сбор опия в нач. 90-х гг. составил 2100 т, а в 1997 он удвоился. На долю А. приходилось более 30% всех мировых посевов опийного мака, и к кон. десятилетия он прочно занял 1-е место в мире по производству героина: в 1999 объём произведённого опия-сырца достиг 4650 т, что составляло 75% всего мирового производства. В 2002 производство опия-сырца составило более 3 тыс.т.

Вторая по значимости отрасль сельского хозяйства — животноводство. В результате сильнейшей засухи в 1999–2001 поголовье всех видов скота значительно сократилось. В настоящее время поголовье мелкого рогатого скота в А. составляет 20 млн голов, крупного рогатого скота — 3–3,5 млн, ослов — 1,3 млн, лошадей — менее 0,5 млн.

К кон. 1980-х гг. сеть автомобильных дорог составляла 21 тыс. км, из них 2,8 тыс. имели бетонное и асфальтовое покрытие.

Крупнейшие автомобильные дороги А.: кольцевая дорога Кабул — Кандагар — Герат — Андхой — Мазари-Шариф — Пули-Хумри — Кабул с ответвлениями к главным транзитным пунктам: Кабул — Джалалабад — Турхам, Кандагар—Спинбулдак (на Пакистан); Герат — Исламкаала (на Иран); Герат — Тургунди (на Туркмению); Пули-Хумри — Баглан — Кундуз — Шерхан (на Таджикистан). Современные автотрассы: дороги Кабул — Термез через перевал Саланг и Кушка — Герат — Кандагар — Кабул.

К 1978 автопарк насчитывал св. 60 тыс. машин, в т. ч. 30 тыс. грузовых и ок. 10 тыс. автобусов. В нач. 1980-х гг. в Кабуле была введена в строй троллейбусная линия (16 км, 80 машин). Грузооборот автотранспорта составлял 3,3 млрд ткм, а объём перевозок грузов 45,3 млн т. 90% грузового парка страны принадлежало частным владельцам.

В настоящее время международные пассажирские авиарейсы совершаются в Дели, Тегеран, Дубай, Москву. Афганский авиапарк насчитывает 4 самолета Боинг-747. На внутренних авиалиниях совершаются нерегулярные рейсы из Кабула в Герат, Мазари-Шариф, Кундуз. В стране имеются 46 аэродромов, в т. ч. два международных (Кабул, Кандагар) и 5 специальных площадок для вертолётов.

До гражданской войны А. имел регулярную почтовую связь с большинством европейских и азиатских стран, функционировали 330 почтовых отделений. Протяжённость внутренних почтово-телеграфных линий составляла 17 тыс. км. В Кабуле есть также радиотелефонный центр, который осуществляет связь столицы с центрами провинций. Столичная телефонная станция имеет 30 тыс. абонентов. В сер. 1980-х гг. в стране было 300 радиовещательных станций. Телевизионные программы смотрели примерно 30% населения. В годы войны была выведена из строя большая часть транспортных коммуникаций, в т. ч. линии связи. Сейчас создана национальная система спутниковой связи, которая осуществляется в основном между Кабулом, Кандагаром, Джалалабадом и Мазари-Шарифом.

До гражданской войны А. покрывал свои потребности в потребительских товарах в основном за счёт импорта. Ведущие отрасли народного хозяйства страны также в основном работали на экспорт. За счёт внешней торговли обеспечивалось до 20% государственного бюджета, и это был практически единственный источник иностранной валюты.

До войны А. имел значительный дефицит внешне-торгового баланса ввиду растущего потребления им-

портных товаров при сокращении экспорта, который достигал 25–35% товарооборота (от 1 до 1,8 млрд долл. США).

Основные экспортные товары А.: природный газ, химические удобрения, хлопок-волокно, шерсть, козсырьё, каракуль, ковры и ковровые изделия, фрукты, лекарственные растения.

Основные импортные товары: сахар, чай, сигареты, растительные жиры, медикаменты, мыло, транспортные средства, покрышки и камеры, ткани, нефтепродукты, химические товары, обувь, одежда, телевизоры, велосипеды и т.д.

С 1993 внешнеторговый оборот страны снизился на 34%, в т. ч. экспорт на 32%, импорт на 35%. Основные внешнеторговые партнёры: Пакистан, Индия, Германия, Япония, ОАЭ, Иран, Бельгия, Южная Корея. В годы войны основная часть внешней торговли шла контрабандным путём. За первые 10 лет войны контрабанда увеличилась в 4 раза.

В годы войны сократился и объём внутренней торговли. В 1992 он составлял 27 млрд афгани. Цены на товары стремительно росли. В 1984–91 этот рост составлял 41% ежегодно. В Кабуле они выросли за этот период в 10 раз. После прихода к власти талибов ситуация на рынке несколько улучшилась за счёт разоружения враждующих группировок и прекращения разбоя на дорогах. В 1990-е гг. общий объём внутренней торговли составлял 18–20 млрд долл. США. В эти же годы инфляция доходила до 300–400%.

До войны государственный бюджет формировался в основном за счёт налоговых поступлений, таможенных сборов и акцизов. Однако трудности со сбором налогов приводили к тому, что налоги в сельском хозяйстве давали лишь 15–18% общих налоговых поступлений, в то время как сама отрасль давала до 60% ВВП. Основную часть бюджета составляли косвенные налоги и доходы от государственных предприятий и экспорта.

С начала войны изменилась структура расходной части бюджета: за первые 10 лет войны расходы на оборону увеличились в 13 раз и составили 61% всех бюджетных расходов. В 1992 текущие расходы бюджета оценивались в 666 млрд афгани, в то время как доходы составили 89 млрд. Основная часть растущих расходов покрывалась за счёт эмиссии денег: количество денег в обращении только за 1978–92 увеличилось в 18 раз — с 27 до 500 млрд афгани. Соответственно выросли цены на товары.

Банковская система А. состоит из государственного «Ды Афганистан Банка» и нескольких ком-

мерческих и специализированных банков — Национального банка, Пуштунского торгового банка, Строительного банка, Сельскохозяйственного банка. В 1983 был создан Банк промышленного развития.

Внешний долг А. оценивается в 5,4 млрд долл. США, из них 90% приходится на долю бывшего СССР и других бывших социалистических стран.

### Наука и культура

Системой высшего, среднего и специального образования в А. руководят Министерство просвещения и Министерство высшего образования.

Крупнейшие университетские центры в стране — университеты в городах Кабул, Кандагар, Герат, Мазари-Шариф, Джалалабад.

*Основные научные центры* находятся в ведении Академии наук А., в составе которой функционируют Центр естественных наук, Институт общественных наук, Институт истории, Институт литературы, Центр изучения Кушанов, Центр изучения языка пушту, Центр «Энциклопедия» и другие научные структуры.

А. имеет богатое культурное наследие. Важной частью национальной культуры служат памятники архитектуры. Это в основном культовые сооружения — мечети, медресе, мавзолеи. Наиболее известные из них — статуи Большого Будды и Малого Будды в Бамиане, разрушенные талибами в 2001, буддийские монастыри в Хадде (провинция Нангархар) и Айбаке (провинция Саманган), мечеть Абу Насра Парса в Балхе, мечеть «Руза-и Шариф» в Мазари-Шарифе, соборные мечети в Герате и Кабуле,

мечеть «Хырке-йе мубарак» в Кандагаре, мечеть «Шах-е ду шамшира» в Кабуле, архитектурный комплекс «Мусалла» в Герате, мавзолеи Абдуррахмана Джамии, Ансари и Алишера Навои в Герате, гробницы Мир Вайса и Ахмад-шаха в Кандагаре, минарет «Джам» в провинции Гур.


Исключительно богато литературное наследие А., здесь творили в разные исторические эпохи персыязычные поэты Фердоуси, автор героической поэмы «Шахнаме», поэт-суфий Абдуррахман Джамии, Алишер Навои, Рабия Балхи, пуштуязычные поэты Баязид Ансари, Хушхаль-хан Хаттак, Рахман-Баба.

Значительного развития афганская литература достигла после 2-й мировой войны. Наиболее известными её представителями были поэты Гуль Пача Ульфат, Абдуррауф Бенава, Барек Шафии, Сулейман Лак, Дастегир Панджшири, прозаики Абдуррахман Пажвак, Асадулла Хабиб.

Новым направлением в афганском искусстве стал театр — первый и пока единственный профессиональный театр в стране «Кабул нандари» возник в 1946. Его бессменным режиссёром на протяжении многих лет был Абдурашид Латифи. Наряду с классикой мировой драматургии в театре ставились и национальные спектакли.

Большую известность в А. и за его пределами приобрёл Кабульский национальный музей, созданный в 1919, где были собраны редкие образцы древнего и средневекового искусства. В годы гражданской войны музей подвергся разграблению и сейчас находится в стадии восстановления. Сохранились небольшие музеи в некоторых центрах провинций А.





## БАНГЛАДЕШ (Bangladesh)

### Общие сведения

Официальное название — **Народная Республика Бангладеш** (*People's Republic of Bangladesh*). Расположена в южной части Азии (на стыке регионов Южной и Юго-Восточной Азии). Площадь 144 тыс. км<sup>2</sup> (по другим сведениям — 147,6 и 148,4 тыс. км<sup>2</sup>). Численность населения 133 млн чел. (2002). Государственный язык — бангла (бенгали). Столица — г. Дакка (Дхака) (8,6 млн чел., 2002). Государственные праздники — День независимости 26 марта (с 1971), День Победы 16 декабря (с 1971). Денежная единица — така (бангладешская така).

Член ООН (с 1974), Движение неприсоединения (с 1972), ОИК (с 1974), Ассоциация сотрудничества стран Южной Азии (СААРК) (с 1985), МБРР, МВФ, ВТО, Азиатского банка развития и др.

### География

Расположена между 88°00' и 92°53' восточной долготы и 20°30' и 26°45' северной широты. Омывается Бенгальским заливом (Индийским океаном). Береговая линия протяжённостью 580 км на юге страны изрезана десятками устьев, сравнительно стабильна лишь на малоизрезанном юго-восточном побережье. В остальной, дельтовой области она неустойчива, крупнейшие из речных устьев имеют характер эстуариев со множеством островов. Прибрежная низинная полоса Сундарбан и прилегающая к ней с севера низменность подвержены воздействию приливно-отливных течений, сезонных разливов рек и муссонных циклонов.



Граничит с Индией (4053 км) на западе, севере и востоке и с Мьянмой (Бирмой) (193 км) на юго-востоке.

Расположена на Бенгальской дельтовой низменности, одной из самых больших по площади дельт в мире. Рельеф почти всей территории равнинный, только на востоке простираются в направлении, близком к меридиональному, низкие слабобрасчлещённые горы Лушаи и Читтагонг (высшая точка — гора Кеокраданг, 1230 км).

Расположена в дельте рек Ганга (Падмы, протяжённость в стране 500 км), Брахмапутры (в нижнем течении — Джамуны) и Мегхны. Другие реки — Тиста, Сурма, Карнапхули, Рупса. Система Ганг-Брахмапутра занимает по водности 3-е место среди рек земного шара после Амазонки и Конго. Сток Брахмапутры превосходит 600 км<sup>3</sup>, Ганга — 430, Мегхны — 30 км<sup>3</sup>. Низкая аллювиально-дельтовая территория пересечена многочисленными реками и протоками со старицами, изобилует озёрами и каналами. Водная поверхность составляет 10 тыс. км<sup>2</sup>, 7% общей площади.

Распространены преимущественно аллювиальные почвы, рыхлые суглинистые и супесчаные. Восстанавливают плодородие благодаря речным наносам. Встречаются иловые почвы. Почвы рыхлые, лёгкие в обработке.

*Растительный мир* небогат, господствует культурная растительность. Лесные массивы сохранились главным образом лишь на юго-востоке в горных районах и на юге (мангровой формации) и занимают 16% площади. В горах и на возвышенностях господствуют дерево гарджан и другие ценные породы строительного



го леса, а также различные виды бамбука. На юге преобладает дерево сундри. У самого моря растут чёрные мангры-ризофоры.

Среди *диких животных* больше всего обезьян, живущих большими стадами. Встречаются хищники — бенгальский тигр, леопард, полосатая гиена. Многочисленны грызуны и насекомые. Обитает множество птиц, в т. ч. бенгальский гриф, очищающий местность от падали. На зимовку в область дельты прилетают перелётные птицы. Широко представлены змеи, крокодилы. Бенгальский залив богат рыбой, креветками и другими обитателями моря. Во внутренних пресных водах преобладают карповые и лабиринтовые рыбы.

*Полезных ископаемых* немного. В последнее время обнаружены исключительно крупные запасы природного газа (доказанные объёмы 1,5—2,1 трлн м<sup>3</sup>). Имеются залежи угля на большой глубине, известняка и огнеупорных глин, найден радиоактивный песок. Недра изучены недостаточно.

*Климат* жаркий и влажный, характерный для зоны экваториальных муссонов. Самый холодный месяц — январь, самый жаркий — апрель. Среднегодовые температуры повышаются в направлении с северо-востока на юго-запад. По количеству осадков страна занимает одно из первых мест в мире. В среднем за год выпадает св. 1900 мм осадков, особенно велико их количество на северо-востоке (более 3000 мм). Дожди идут в основном с июля по октябрь.

### Население

Плотность населения 925 чел. на 1 км<sup>2</sup>. Население растёт ежегодно на 1,6% при рождаемости 25‰ и смертности 9‰ (оценка 2002). Детская смертность 68 чел. на 1000 новорождённых, средняя продолжительность жизни 61 год (по другим данным — 65 лет). Чистый отток (эмиграция) — ок. 1‰. Эмигранты направляются в основном на Ближний Восток (в Саудовскую Аравию, Кувейт, ОАЭ) и в Юго-Восточную Азию (в Малайзию).

На 105 мужчин приходится 100 женщин. *Возрастная структура* резко смещена в сторону молодых людей в возрасте 15—24 года, по расчетам на 2000, «молодёжный горб» равнялся 23%. Доля лиц в возрасте 25—64 года — 37%. Дети до 14 лет и лица старше 65 лет составляли 40%. Возраст выхода на пенсию — 60 лет. Городское население 20%.

Грамотно 56% жителей старше 15 лет, 63% мужчин и 49% женщин (2000).

*Этнический состав* однороден: 98% жителей — бенгальцы, остальные — мусульмане-небенгальцы

(т. н. бихари) и представители разнообразных племён (санталы, кхаси, типера, наиболее многочисленны — чакма).

Языковая гомогенность ещё выше — на бенгальском языке (бангла) говорит 99% населения. Языки меньшинств принадлежат к группам мунда, монкхмер и ассамо-бирманской. Образованная часть владеет английским языком, который используется в делопроизводстве, внешних делах, СМИ. Распространено знание арабского и персидского, а также урду, хинди и ряда других индийских языков.

В религиозном отношении большинство составляют мусульмане — 83%, индусов — 16%, приверженцев анимистических култов — 1%.

### История

Достижение независимости Британской Индии в августе 1947 сопровождалось её разделом по религиозному признаку на два самостоятельных государства — Индийский союз и Пакистан. К Пакистану отошли населённые мусульманами северо-западные и северо-восточные районы. Последние составили провинцию Восточная Бенгалия (с 1955 — Восточный Пакистан). Она занимала в государстве неравноправное экономическое и политическое положение (хотя проживало в ней больше 1/2 населения всей страны). Росту бенгальского национализма содействовала попытка центральных властей сделать единственным государственным языком страны урду, на котором в Восточном Пакистане практически никто не говорил. Понадобились годы острых дискуссий и кровавых столкновений, чтобы в 1954 бенгальский язык был признан наряду с урду государственным языком Пакистана.

Недовольство населения Восточного Пакистана своим материальным положением, политической дискриминацией вызвало движение за расширение провинциальных прав, а затем и создание собственного государства. Движение возглавила партия «Авами лиг» («Народная лига»), созданная в 1949. В 1966 её руководителем стал видный государственно-политический деятель, сторонник широких прав провинции Шейх Муджибур Рахман. Обстановка резко обострилась после всеобщих выборов в декабре 1970, на которых победу одержала «Авами лиг». Военный режим генерала А.М. Яхья Хана отказался перераспределить власть в соответствии с волеизъявлением народа и попытался решить проблему военным путём. Армия обрушилась на «Авами лиг» (деятельность которой была запрещена), на другие национально-демократические организации. Муджибур Рахман и некоторые его

соратники были брошены в тюрьму. По всей провинции происходили столкновения между войсками и отрядами повстанцев («мукти бахини»). Масса беженцев устремилась в Индию. В ответ на репрессии пакистанских военных властей 26 марта 1971 была провозглашена независимость нового государства — Б. Действия отрядов «мукти бахини» с индийской военной помощью привели к полной капитуляции пакистанских войск 16 декабря 1971. 10 января 1972 в Б. вернулся Муджибур Рахман. 4 ноября 1972 Учредительное собрание приняло Конституцию, которая вступила в силу 16 декабря 1972. Муджибур Рахман возглавил правительство страны.

Молодому государству досталось тяжёлое наследие, порождённое несколькими веками колониального порабощения, десятилетиями неравноправного положения в Пакистане, а также разрушительными военными действиями на территории страны. Обстановка осложнялась из-за ухудшения мировой экономической конъюнктуры, а также огромных по масштабам стихийных бедствий. Проводя позитивные социально-экономические мероприятия, руководство Б. всё больше опиралось на административно-политические меры. В декабре 1974 в стране было введено чрезвычайное положение. В январе 1975 парламентская форма правления была заменена президентской. Муджибур Рахман занял пост главы государства, сосредоточив в своих руках всю полноту власти. В феврале 1975 он распустил все партии, и на основе «Авами лиг» создал единственную партию — «Крестьянско-рабочую народную Лигу Б.» (БАКСАЛ). Однако подобные меры ничего не дали простым людям, лишь породили в них чувство недовольства. В такой обстановке 15 августа 1975 в стране произошёл переворот, осуществлённый группой военных. Муджибур Рахман и многие члены его семьи были убиты. В стране было введено военное положение. В военной администрации значительна была роль начальника штаба армии (командующего Сухопутными силами) генерала Зиаур Рахмана. В ноябре 1976 он стал главой военной администрации, а в апреле 1977 — президентом страны. В новой обстановке усилились праворелигиозные силы. Был провозглашён принцип «абсолютной верности исламу». В 1988 ислам был объявлен государственной религией.

Военные находились у власти до кон. 1990. За это время страна не добилась каких-либо впечатляющих хозяйственных достижений. Экономические возможности военной бюрократии Б. оказались весьма невысокими. К тому же основное внимание военные руко-

водители уделяли политическим проблемам, вопросам укрепления своего положения, борьбе с соперниками. Да и сама бангладешская армия не представляла собой прочной основы для своих руководителей. В армии часто происходили междоусобицы, кровавые разборки, военные столкновения, заговоры, попытки путча. Во время одной из таких попыток в Читтагонге 30 мая 1981 погиб генерал Зиаур Рахман. Главой военной администрации стал начальник штаба армии генерал Х.М. Эршад. В декабре 1983 он принял полномочия президента. 15 октября 1986 генерал был избран президентом сроком на 5 лет.

В период военного правления политическая обстановка в стране была нестабильной. Слабые, неуверенные в себе военные руководители постоянно тасовали «политическую колоду»: вводили и отменяли чрезвычайное положение, распускали представительные органы и вновь проводили их выборы, запрещали политические партии, затем разрешали их и создавали различные партийные блоки и коалиции, постоянно вносили поправки к Конституции. Такая обстановка серьёзно осложняла внутривнутриполитическое положение страны, она негативно сказывалась и на развитии ее экономики, внешней политике.

Все это вызвало недовольство широких масс населения, оппозицию режиму, широкое движение за восстановление гражданских демократических форм правления. Массовые антиправительственные демонстрации, «осада Дакки» следовали постоянно. В разгар кризиса Х.М. Эршад не получил поддержки со стороны армейского руководства и 6 декабря 1990 ушёл в отставку, а затем по обвинению в коррупции был посажен в тюрьму.

В последующий период основной пружиной внутривнутриполитической борьбы было соперничество двух крупных партий центристского толка — «Бангладешской националистической партии» (БНП) и «Авами лиг». Первая была создана в 1978 Зиаур Рахманом; после убийства президента партию возглавила его вдова Халеда Зия Рахман. Руководителем «Авами лиг» с 1981 стала Хасина Вазед — дочь Муджибур Рахмана.

На парламентских выборах 27 февраля 1991 победу одержала БНП. Халеда Рахман стала первым премьер-министром после окончания военного правления в стране. БНП победила и на следующих выборах 15 февраля 1996. Однако «Авами лиг» организовала мощную антиправительственную кампанию, обвиняя БНП в многочисленных нарушениях выборов. Оппозиции удалось добиться проведения внеочередных

выборов в июне 1996, на которых победила «Авами лиг»; Хасина Вазед возглавила правительство страны. Однако на очередных выборах в октябре 2001 большинство получила БНП, Халеда Рахман вновь стала премьер-министром страны, возглавив коалиционное правительство в союзе с «Джамаат-и ислами» и Объединённым исламским фронтом.

В период гражданского правления в известной мере произошла стабилизация экономической и политической обстановки в Б. Стране удалось добиться самообеспечения населения продуктами питания, несколько уменьшилась нищета, увеличилась грамотность. Выросли иностранные инвестиции. Несмотря на острую борьбу соперничающих партий, политический процесс в целом не выходил за конституционные рамки. Б. подписала и ратифицировала Договор о всеобъемлющем запрещении ядерных испытаний (ДВЗЯИ), ряд договоров по обычным видам вооружений, разоружению и правам человека.

Внутреннюю обстановку осложняет рост уголовных преступлений, усиление исламского экстремизма. Последнее обстоятельство негативно влияет на отношения с Индией.

#### Государственное устройство и политическая система

Б. — унитарная республика с парламентской формой правления. В стране действует Конституция 1972.

Страна делится на 6 областей: Дакка, Читтагонг, Кхулна, Раджахи, Барисал и Силхет. Каждая из них состоит из округов (их 64), районов (тхана), которых в стране 492. Низшая административная единица — «союз» — включает группу деревень, их ок. 4,5 тыс. Деревень в стране 68 тыс.

*Наиболее крупные города* (1999, млн чел.): Дакка (ок. 7) — столица государства, промышленный и культурный центр; Читтагонг (2,7) — главный морской порт и торгово-промышленный центр со свободной экспортной зоной; Кхулна (1,6) — крупный транспортный узел; Раджшахи (0,7) — имеется крупный университет, открытый в 1954.

Конституция провозгласила Б. унитарной, независимой, суверенной республикой и объявила, что вся власть в республике принадлежит народу.

Б. — республика парламентского типа с верховенством представительных органов и чётким разделением властей. Высшую законодательную власть представляет парламент. Исполнительную власть возглавляют правительство и его премьер-министр. Президент страны выполняет в основном церемониально-

представительские функции. Главенствующую роль в системе управления играет премьер-министр. Судебную систему возглавляет Верховный суд, который руководит деятельностью всех нижестоящих судебных органов и следит за тем, чтобы деятельность административных органов не выходила за рамки, установленные законом, и не ущемлялись основные права граждан, зафиксированные Конституцией.

*Высший орган законодательной власти* — однопалатный парламент (Национальное собрание). Он состоит из 300 избранных членов. Срок полномочий парламента — 5 лет. Первая его сессия созывается в течение месяца после всеобщих выборов. Законопроекты принимаются простым большинством голосов депутатов; для принятия поправок к Конституции требуется не менее 2/3 голосов. Все законопроекты (кроме финансовых) нуждаются в санкции президента. Президентское вето может быть отклонено повторным принятием билля в парламенте. Право вето практически не распространяется на процесс принятия поправок к Конституции.

*Высший орган исполнительной власти* — центральное правительство. Его главой является премьер-министр. Все члены правительства назначаются президентом. Однако в соответствии с Конституцией на должность премьер-министра должен быть назначен лидер партии большинства в парламенте. Правительство составляет президентом по совету премьер-министра. Министром может быть только депутат парламента. Правительство несёт коллективную ответственность перед Национальным собранием и находится у власти, пока располагает поддержкой большинства членов парламента. В противном случае оно должно уйти в отставку или премьер-министр предложит президенту распустить парламент и назначить новые выборы. Отставка главы правительства означает роспуск последнего.

*Глава государства* — президент. Избирается сроком на 5 лет депутатами парламента. Он зависит от партии большинства, которая выдвинула его и обеспечила избрание президентом. Расхождения между ними могут привести к отставке президента, как это случилось с Б.Чоудхури в результате его конфликта с руководством БНП в июне 2002. Вместо него в сентябре на пост главы государства был избран другой сторонник этой партии — И.Ахмед. Президент может быть отстранён от должности в порядке импичмента, за это предложение должны проголосовать не менее 2/3 членов парламента. Формально глава государства обладает широкими полномочиями. Он назначает и

смещает в соответствии с установленными правилами премьер-министра, министров, членов Верховного суда, послов, членов Избирательной комиссии. На президента возлагается верховное командование Вооружёнными силами республики. Он созывает сессии парламента и распускает его. Обладает отлагательным вето. Однако все эти функции президент осуществляет по совету премьер-министра.

На первой после выборов сессии парламента избирает спикера и его заместителя. Спикер председательствует на заседаниях Национального собрания, руководит его работой, следит за соблюдением регламента. В случае временного отсутствия президента его обязанности исполняет спикер палаты, а работу спикера проводит его заместитель.

*Глава высшего органа исполнительной власти* — премьер-министр. Он назначается президентом из членов парламента при условии, что кандидат располагает доверием большинства депутатов. Свои полномочия президент осуществляет по рекомендациям премьер-министра, который и является главным звеном в государственной машине Б.

Избирательное право предоставлено гражданам, достигшим 18 лет. Возрастной ценз для депутата парламента — 25 лет, для президента — 35 лет. Парламент избирается сроком на 5 лет посредством прямых, тайных и равных выборов по мажоритарной системе относительного большинства. Для проведения выборов в стране создаются 300 примерно равных по численности населения избирательных округов, от каждого из которых проходит один депутат. Если у какого-либо кандидата нет соперников, то он остаётся избранным без голосования. Этот же принцип действует и в случае других выборов (например, президентских).

В областях руководство административным аппаратом осуществляет комиссар, назначенный центром, в округах — заместитель комиссара, в тхана — районный администратор, в «союзе» — руководитель местной администрации. Нижестоящий государственный орган назначается вышестоящим и ему подчиняется. На всех этих уровнях существуют органы самоуправления («паришады»), избираемые населением на 5 лет.

*Выдающиеся деятели государства.* Шейх Муджибур Рахман (1920–75), первый руководитель Б. в 1972–75. Зиаур Рахман (1936–81), с кон. августа 1975 — начальник штаба Сухопутных войск, с ноября 1976 — руководитель военного режима в стране, в 1977–81 — президент Б. Халеда Зия Рахман (род. 1945), вдова Зиаур Рахмана, руководитель БНП, премьер-министр в марте 1991—июне 1996 и в октябре

2001. Хасина Вазед (род. 1946), дочь Муджибур Рахмана, возглавляет «Авами лиг». Премьер-министр (июнь 1996—июнь 2001).

В Б. существует многопартийная система; в стране насчитывается примерно 100 политических партий. Однако на практике действует двухпартийная система: БНП и «Авами лиг» господствуют на политической арене и попеременно сменяют друг друга у кормила власти. После выборов в октябре 2001 имеют в парламенте соответственно 196 и 58 мест. Национальная партия (создана в ноябре 1983) была образована под эгидой армии для укрепления военного режима. Ее руководитель — Х.М.Эршад. В парламенте у нее 19 мест. «Джамаат-и ислами» (создана в августе 1941) — старейшая фундаменталистская партия. Ее лидер — Маулана Низами. В парламенте имеет 17 мест. Национальная народная партия Б. (ННПБ) функционирует с осени 1967 (до этого была частью общепакстанской партии того же названия). Глава ННПБ — Музаффар Ахмад. Выступала за широкие демократические преобразования, за независимость Б. Борется против реакционных, исламистских сил, за укрепление секуляризма и демократии. Коммунистическая партия Б. (КПБ). Лидер — Манзурул Ахсан Хан. Действует с марта 1948, активно боролась за автономные права Восточной Бенгалии, за образование независимой НРБ.

Основные группы предпринимателей объединяет Федерация торгово-промышленных палат Б. Она выступает за создание благоприятных условий для экономического роста при ведущей роли частного сектора. Координирует деятельность региональных торгово-промышленных палат (Дакки, Читтагонга и т.д.), отраслевых союзов предпринимателей и производителей. Ассоциация потребителей Б. следит за ценами на готовые изделия.

Крупными профсоюзными организациями являются Объединённый совет рабочих и служащих; Профсоюз инженеров, врачей и работников сельского хозяйства; Ассоциация медицинских работников, Федерация работников дорожного транспорта. Ряд профсоюзов примыкает к политическим партиям. Основные крестьянские организации: Крестьянский союз КПБ, Крестьянская организация «Авами лиг», Крестьянский союз ННПБ. Под влиянием политических партий создавались и действуют Студенческая лига и Народная молодёжная лига («Авами лиг»), Молодёжная лига и Союз студентов (КПБ), Националистическая студенческая партия (НПБ), Студенческий союз Б. (ННПБ). Другие об-



щественные организации: Ассоциация женщин Б., Федерация Красного Креста, Ассоциация беженцев.

*Внутренняя политика* Б. направлена на преодоление экономической отсталости страны, повышение жизненного уровня населения. Важной задачей является демократизация политической жизни, укрепление парламентского строя, а также отстаивание секуляристских принципов и ограничение исламского радикализма.

*Внешняя политика* Б. во многом призвана помочь решению внутренних проблем, развитию сотрудничества на международной арене, укреплению национальной безопасности. Б. принимает активное участие в деятельности ООН, её главных органов и специализированных учреждений, в миротворческих операциях ООН. В 2001 из 15 таких операций она участвовала в 10. Важная задача внешней политики Б. — укрепление сотрудничества с соседними странами, особенно с Индией.

На Вооружённые силы (ВС) возложены три основные задачи: оборона от внешней угрозы, поддержание внутренней безопасности, помощь населению в борьбе со стихийными бедствиями.

*Президент* является верховным главнокомандующим ВС. Непосредственно ими руководят начальники штабов трёх родов войск. Комплектование ВС проводится на добровольной основе.

Регулярные ВС насчитывают 137 тыс. чел. Основной вид ВС — Сухопутные войска (120 тыс.). На их вооружении имеются стрелковое оружие, танки, БТР, артиллерийские орудия, минометы. В ВВС 6,5 тыс. чел. Они имеют 83 боевых самолёта, транспортные и учебно-тренировочные самолёты и вертолёты. В составе ВМС 10,5 тыс. личного состава. Флот имеет фрегаты, катера.

Б. имеет дипломатические отношения с РФ (установлены с СССР 24 января 1972).

### Экономика

Б. принадлежит к категории наиболее отсталых стран (по классификации ООН) и занимает среди них 1-е место по численности жителей. ВВП 54,8 млрд долл. США (оценка 2002), а доход на душу населения 411 долл. США. С учётом паритета покупательной способности валют ВВП равняется 228 млрд долл., а душевой доход — 1701 долл. Доля страны в мировой экономике 0,2% в соответствии с первой системой расчетов и 0,5% — со второй.

В последние годы экономика развивалась высокими и стабильными темпами. За 1990—2000 прирост ВВП в среднем составлял 4,8% в год, в 2001 он достиг 5,2, а в 2002 — 4,5%. Одновременно высокими темпа-

ми росла рабочая сила — 2,6% в год, 3,5 млн чел. Это обстоятельство способствует увеличению безработицы как открытой, в городах и среди получившего образование населения, так и скрытой (неполной или мнимой занятости), главным образом в деревнях, где проживает 4/5 населения, а также на окраинах больших городов. Безработица в целом, по некоторым оценкам, равна 35% рабочей силы. Темпы инфляции в 1990—2000 были невысокими (4,1%), а в течение двух последующих лет снизились до 1,6 и 2,4%.

*Экономика* остаётся аграрно-индустриальной с растущей долей третичной сферы. На сельское хозяйство приходится 26% ВВП, на индустриальный сектор — 25%, а на сферу услуг 49%. Основная часть рабочей силы занята в аграрной области — 54% мужчин и 78% женщин, на индустриальный сектор приходится соответственно 11 и 8%, на третичную сферу — 34 и 11%. Женщины составляют 42% рабочей силы.

Крупнейшая отрасль обрабатывающей промышленности — текстильная, по производству хлопчатобумажной пряжи и ткани. Отрасль (более 100 крупных фабрик) работает главным образом на привозном сырье, некоторая часть тканей вывозится, остальная потребляется внутри страны и используется для производства одежды. Избыточная фабричная пряжа потребляется неорганизованным сектором промышленности, где сосредоточено св. 1 млн ткачей.

Наиболее динамично с кон. 1980-х гг. развивается подотрасль по изготовлению готовых текстильных изделий, одежды и трикотажа. Эксплуатация дешёвой рабочей силы делает производство весьма прибыльным. В Дакке и ряде других центров работают ок. 3300 зарегистрированных и незарегистрированных предприятий, на которых занято примерно 1,5 млн чел., преимущественно молодые женщины и дети. Производство ориентировано исключительно на вывоз, приносящий ок. 3/4 поступлений от товарного экспорта. Объёмы валютной выручки во многом зависят от квот, выделяемых наиболее бедным странам развитыми государствами, прежде всего США.

Специфической для страны является джутовая промышленность, она базируется на местном производстве джута-сырца, достигающем 1 млн т в год. Б. — крупнейший производитель джута и джутовых изделий, делящий монополию на поставку последних на мировой рынок с Индией. 86 крупных фабрик отрасли работают в основном на экспорт. Вывоз джутовой пряжи превышает 80 тыс. т и даёт св. 70% пряжи на мировой рынок. Изделия из джута применяются прежде всего для упаковки и транспортировки

грузов. Джутовая нить используется как ковровая основа и идет на изготовление ковров. В последние годы джут получил применение в качестве сырья в бумажной промышленности. В целом наблюдается сокращение спроса на джутовые изделия, что связано с распространением искусственных пластических материалов.

Существенное значение имеет пищевкусовая промышленность, основу которой составляют ориентированные на экспорт чайные фабрики, а также сахарные и маслодельные заводы. Производство чая достигает 54 тыс. т в год. Производство сахара-рафинада на 15 заводах, принадлежащих в основном государству, колеблется в зависимости от урожая сахарного тростника в пределах 123–170 тыс. т в год при потребностях страны 400 тыс. т. Потребности в масле также в основном обеспечиваются импортом.

В ведущую отрасль обрабатывающей промышленности превратилась химическая, в основном по производству удобрений (2,3 млн т мочевины в год).

Из других отраслей определённое развитие получили металлургия и машиностроение. Имеются небольшой, построенный при содействии Японии сталеплавильный комбинат, а также предприятия по изготовлению электрического и телефонного оборудования, судоремонтные доки, завод по выпуску судовых дизелей и т.п. Заметна роль бумажной промышленности — действуют крупный комбинат по производству писчей бумаги и фабрика газетной бумаги. Растёт значение цементной промышленности и других предприятий строительной индустрии. Есть нефтеперерабатывающий завод мощностью 1,5 млн т (в Читтагонге) и ряд более мелких предприятий по производству горючего и смазочных материалов.

Энергетическая и добывающая промышленность развиты слабо. Производство электроэнергии составило всего 13,5 млрд кВт·ч в 2000, а потребление — 12,6 млрд. Первичными источниками служат нефть, нефтепродукты, природный газ (92%) и гидроресурсы (8%). Действуют несколько ТЭС, крупнейшая из которых построена при содействии СССР в Горасале, а также ГЭС на реке Карнапхули.

Основу сельского хозяйства составляет рисоводство. Увеличение воды для полива и использование высокоурожайных сортов семян обеспечило неуклонный рост урожая риса с 9,9 млн т в 1972/73 до 25,1 млн т в 2000/01. Особенно быстро росло производство риса с 1997/98 (18,9 млн т). Главным образом благодаря этому страна добилась самообеспечения продовольствием (по объёму).

На втором месте среди зерновых находится пшеница, но она примерно в 10 раз уступает рису по объёму производства (1,9 млн т). Другие злаковые культуры не играют заметной роли. Среди бобовых (518 тыс. т) наиболее распространены грэм, кхесари и маш, а из масличных (476 тыс. т) — рапс и горчица, кунжут. За годы существования страны втрое увеличилось производство картофеля (до 3 млн т). Стабильным оставалось производство фруктов и специй — более 300 тыс. т, а сбор овощей возрос в 1,5 раза (1,5 млн т).

Б. входит в десятку крупнейших производителей чая. Чайные плантации контролируются частным капиталом, в т. ч. иностранным, главным образом английским. Площадь посадок под чайным кустом превышает 50 тыс. га.

Из технических культур наибольшее значение имеют джут и сахарный тростник. Производство джута на протяжении периода существования страны имело тенденцию к сокращению с 1 до 0,8 млн т, хотя в отдельные годы (1985/86) достигало 1,5 млн т. Сборы сахарного тростника (зелёной массы) были стабильными — примерно 7–7,5 млн т. Производство хлопка осталось небольшим — 14–16 тыс. т.

Животноводство как отрасль аграрной экономики не получило заметного развития. Основную часть крупного рогатого скота используют в качестве тягловой силы. Крупным источником мяса, молока и кож являются козы. Увеличилось разведение домашней птицы (кур и уток).

Важная отрасль хозяйства — *рыболовство*. Рыба, богатая протеином, — часть рациона беднейших слоев. Годовой регистрируемый улов составляет св. 350 тыс. т, 1/3 приходится на морскую рыбу, идущую в значительной мере на экспорт.

Ведущую роль в транспорте (до 3/4 перевозок) играют водные пути протяжённостью более 8 тыс. км. Длина железных дорог 2,7 тыс. км, из них 1,8 тыс. — узкоколейки. По суше проложены дороги длиной более 200 тыс. км, но асфальтированы лишь 19 тыс.

*Крупные морские порты* — Читтагонг и Монгла. Пропускная способность первого — 15 млн т груза, второго — 5 млн т. Через них осуществляется 95% экспортно-импортных грузоперевозок. Читтагонг пропускает 80% товарного импорта и 70% экспорта. Основная часть перевозок производится иностранными компаниями, доля национальных — 18%. Общее число торговых судов — 34 водоизмещением 380 тыс. т, из них два нефтяных танкера, 28 сухо-

грузов, 3 контейнеровоза. Государственная морская корпорация имеет 13 крупных судов водоизмещением 195 тыс. т и 12 небольших.

Число аэропортов с твёрдой взлётно-посадочной полосой — 15, при этом с длиной полосы св. 3 км — один, от 2,5 до 3 км — 3, от 1,5 до 2,5 км — 4. Главный аэропорт находится в Дакке. Национальная авиакомпания «Биман» осуществляет международные и внутренние перевозки.

Связь и телекоммуникации развиты недостаточно. Число основных телефонных линий — 500 тыс. Международная телефонная связь поддерживается с помощью двух спутниковых станций. Имеется 26 радиостанций, в основном средневолновых. Число радиоприёмников превышает 6 млн, телевизоров — ок. 1 млн, телевизионных транслирующих станций — 15 (1999). Пользователей сети Интернет — 150 тыс. (2002).

Внутренняя торговля главным образом розничная, вклад торговли в ВВП — 14%. Наряду с мелкой розничной торговлей на городских и сельских базарах оказываются разнообразные бытовые услуги. Сфера услуг, включающая торговлю, отличается низкой производительностью труда. Разветвлённый госаппарат предоставляет значительную часть услуг и страдает, как и вся сфера, от переизбытка занятых.

Иностранный туризм развит слабо, даёт 3,3% ВВП (1,5 млрд долл., 2001).

Пережив в начале своего существования период широкой национализации, страна с кон. 1980-х гг. вступила на путь приватизации. Однако недостаток покупателей и сопротивление чиновников делают процесс медленным и сложным. Нынешнее правительство приступило к приватизации большинства госпредприятий, выставив на продажу 88 компаний, действующих в текстильной (16), нефтяной (10), джутовой (10), бумажной (14), сахарной (6) и других отраслях.

Из социальных проблем правительство более всего волнуют разгул преступности и коррупция. Для борьбы с этими явлениями осенью 2002 оно прибегло к помощи армии, вызвав обвинения в нарушениях гражданских прав и свобод. Силовая акция, однако, имела определённый эффект, не решив принципиально проблем в области законности и охраны порядка.

Созданный после завоевания независимости центральный банк (Банк Б.) регулирует денежную массу в обращении и валютный курс. Кроме того, существует сеть государственных коммерческих банков и кредитно-банковских корпораций (промышленных инвестиций, сельскохозяйственный банк). Успешно действует Грамин банк (Деревенский

банк), обеспечивающий льготными кредитами семейные и соседские товарищества и кооперативы. Валовые национальные сбережения отличаются достаточно высоким уровнем — 21–22% ВВП, валовые инвестиции — на 1–2% выше.

Государственные расходы составили 6,8 млрд долл. США, 13,6 % ВВП (2000), при этом доходы равнялись 4,9 млрд, а бюджетный дефицит — 3,6% ВВП. Главный источник доходов — косвенные налоги. Внешний долг 17 млрд долл. США, норма его обслуживания (платежи к экспортной выручке) — 8% (2002). Иностранная официальная помощь развитию значительна — 9 долл. на душу населения (1999).

Уровень жизни в среднем крайне низок, что связано с исключительно низкой заработной платой, распространением явной и скрытой безработицы. За национальной чертой бедности — 36% жителей (1995/96). К населению с доходом менее 1 долл. в день относилось 29% , а ниже 2 долл. — 78% (1996) .

Объёмы внешней торговли за последние годы заметно возросли. Экспорт в 2002 составил 6,1 млрд долл. США, а импорт — 8,3 млрд долл. США. Вывозились в основном предметы одежды, джут и джутовые изделия, кожа, замороженная рыба и морепродукты, чай. США — главный партнёр по экспорту (32%), далее идут Германия (11%), Великобритания (8%), Франция и Нидерланды (по 5%). Ввозились в страну главным образом машины и оборудование, химикаты, железо и сталь, текстиль, хлопок, продовольствие, нефть и нефтепродукты, цемент. Главные партнёры по импорту: Индия (11%), ЕС и Япония (по 10%), Сингапур (9%), Китай (7%). Объём иностранных инвестиций невелик. За 1995–2000 прямые инвестиции составили 696 млн долл. США.

### Наука и культура

Система организации науки и образования находится под контролем соответствующего министерства. Важнейшими центрами, где проводятся научные исследования, являются университеты в Дакке и Раджшахи, а также сельскохозяйственный университет в Майменсингхе. Всего имеется ок. 60 научно-исследовательских учреждений в области сельскохозяйственной науки, медицины, точных и технических наук, экономики и гуманитарных исследований. Наиболее известны институты джута, животноводства, чая, лесного хозяйства, центр атомной энергии, Институт холеры, радиоактивных изотопов, малярии, Институт развития экономики, права и международных отношений.

*Образование* имеет несколько ступеней — начальную (дети с 6 до 11 лет), среднюю (до 16 лет) и высшую. Охват начальной школой — 86%, средней — 33%. Выделяются три основных потока в получении образования — государственный и примыкающий к нему негосударственный с бесплатным обучением на бенгальском языке, частный платный с английским в качестве основного языка обучения и религиозный. После 10 лет начальной и средней школы учащиеся сдают государственные экзамены и по их итогам продолжают специализированное, для части студентов платное, обучение ещё в течение 2 лет. Затем следует 2—4-летнее (за плату или на стипендию) обучение в университете, где имеются и высшие курсы (1—2 года) для получения степени магистра и продолжения занятием наукой и преподаванием. Английский поток включает частные школы и колледжи, действующие при патронаже со стороны Лондонского и Кембриджского университетов. Религиозные школы (начальные, мактаб, и средние, мадраса) содержатся на средства частных лиц и религиозных организаций. Для получения высшего образования часть закончивших английские школы уезжает за границу, а выпускники религиозных школ могут продолжить обучение в исламских академиях (дар-уль-улум) и Исламском университете в Дакке.

Общее число высших учебных заведений — 21. Помимо названных, это университеты в Читтагонге и Кхулне, университет Джахангиринагар (близ Дакки), Исламский технологический институт, университет Шах-джедал в Силхете, крупнейший частный университет Север-Юг, Американская международная школа и др.

К системе высшего образования и исследовательских учреждений тяготеют различные научно-куль-

турные ассоциации — экономическая, социологическая, Бенгальская академия, Азиатское общество, Общество по развитию искусств и литературы.

*Литература* имеет большое общественное значение. Развивается в русле двух традиций — общенбенгальской, представленной прежде всего творчеством Рабиндраната Тагора (его стихотворение «Моя золотая Бенгалия» — государственный гимн Б.), и мусульманской. Крупнейший бенгальский мусульманский поэт — Назрул Ислам. Современная литература представлена большим числом известных поэтов и писателей, а также критиков и публицистов.

Весьма популярна *живопись*, опирающаяся на традиции могольской миниатюры и различные течения европейского изобразительного искусства. Классик, основатель крупнейшей школы живописи — Зейнул Абедин. Большой известностью пользуются художники С.М.Султан, Х. Рахман, М.Башир и др.


*Памятники архитектуры* относятся в основном к периоду империи Великих моголов (16—18 вв.). В Дакке расположены Центральная публичная библиотека и Национальная библиотека, а также Национальный архив.

Наиболее популярным видом массового развлечения служит кино. Помимо собственных фильмов демонстрируются индийские, пакистанские и западные ленты.

Национальная пресса отличается разнообразием (св. 300 достаточно крупных газет и журналов). Основная их часть выходит на бенгальском языке в Дакке и Читтагонге. Ведущие бенгальские газеты — «Дойник Бангла», «Итифак», «Пратидин». Из английских наиболее известны «Б. обсервер» и «Б. таймс».







## БУТАН (Bhutan)

### Общие сведения

Официальное название — **Королевство Бутан** (*Kingdom of Bhutan, Druk Yul*). Расположен в восточной части Гималаев, на севере полуострова Индостан. Площадь 47 тыс. км<sup>2</sup>, численность населения 2,1 млн чел. (2000, данные ООН; 690 тыс. чел., 2002, по данным национальных источников). Государственный язык — дзонг-ке. Столица — г. Тхимпху (30 тыс. чел.). Государственный праздник — Национальный день, установление наследственной монархии 17 декабря (с 1907). Денежная единица — нгултрум (приравнена к индийской рупии).

Член 150 международных организаций, в т. ч. ООН (с 1971), АБР (с 1982), ВТО (наблюдатель) и др.

### География

Расположен между 88°45' и 92°10' восточной долготы и 26°45' и 28°10' северной широты, между Китаем (граница — 470 км) и Индией (граница — 605 км).

Занимает южную часть Восточных Гималаев. На севере — Большие Гималаи; в центре — Малые Гималаи, прорезанные глубокими долинами рек; на юге — равнина. Основные речные системы: Дрангме, Санкош, Ванг и Амо. Более 20 горных вершин выше 7 км. Самая высшая точка — гора Кула-Кангри (7553 м), низшая — 97 м.

**Климат:** холодный на севере, тропический на юге. В долинах Малых Гималаев холодная зима и жаркое лето. 70% территории покрыто лесами (на юге — полутропическими), выше 3500 м находятся высокогорные луга. 10% — царство вечных снегов и ледников.



На юге распространены слоны, леопарды, носороги, тигры, обезьяны, буйволы, пантеры. В горных лесах встречаются мускусные олени, дикие кабаны, лисицы, гималайские медведи. На больших высотах в горах обитают снежные барсы, бараны аргали, антилопы.

Основные *полезные ископаемые*: гипс, карбид кальция. Есть небольшие запасы железной руды, каменного угля, доломита, слюды, графита. Много ценной древесины. Большие запасы гидроэнергии.

### Население

Естественный ежегодный прирост населения 2,3% (1975—2000). Рождаемость 35,26‰ (2002, оценка), смертность 13,74‰, детская смертность 60,5 чел. на 1000 новорождённых. Средняя продолжительность жизни 62 года (женщин — 63,2, мужчин — 60,8).

Мужчины составляют 50,5% населения. Доля молодых (до 15-летнего возраста) 42,7%, старше 65 лет — 4,2%. Городское население 7,1% (2000). Среди населения старше 15 лет грамотно 47% (женщин — меньше 20%) (2000).

50% населения Б. составляют бхотия, 15% — родственные им племена. Говорят на языках, близких к тибетскому. 35% — переселенцы из Непала и Индии, говорящие на индоарийских языках. С нач. 1990-х гг. число последних уменьшилось из-за насильственных действий властей. В специальных лагерях в Непале и Индии проживают 134 тыс. беженцев из Б. (2003).

Местные власти делят население на выходцев из Тибета — «нгалунгов» («друкпов»), говорящих на

языке дзонг-ке, выходцев из северной Бирмы и Северо-Восточной Индии — «шарчопов», говорящих на языках тибето-бирманской группы, и выходцев из Непала — «лхотшампов».

75% — буддисты (ламаисты), 25% (выходцы из Непала и Индии) — индуисты. Запрещён прозелитизм (в т.ч. и для индуистов). Ввоз небуддийской религиозной литературы запрещён.

### История

До нач. 7 в. на территории Б. существовало полуполулегендарное государство Мон-юл (по одной версии, населённое аборигенами монпа, исповедовавшими шаманизм, по другой — являвшееся частью Тибета). С 7 в. из Тибета приходит буддизм, увеличилась миграция тибетцев. К 11 в. весь Б. был оккупирован тибетскими войсками. Вплоть до 17 в. на территории Б. находилось множество мелких королевств (самое значимое — королевство Бумтханг). Прибывший из Тибета монах Нгаванг Намгьял объединил страну, создав теократическую монархию. Многочисленные экспедиции тибетских войск закончились неудачей. Была создана стройная административная система, введён юридический кодекс. В этот период было сооружено наибольшее количество крупнейших дзонгов (крепостей-монастырей). Для избежания междоусобицы и раскола о смерти монарха (1651) не сообщалось более полувека. До сер. 18 в. новые правители признавались «телесными» реинкарнациями короля, до нач. 20 в. — духовными. Однако с 1728 начались внутренние конфликты, что облегчило проникновение Ост-Индской компании (первая экспедиция — 1772—73). В результате многочисленных успешных походов британских войск и подписания договоров (1774, 1841, 1865, 1910) Великобритания аннексировала часть территории Б. и установила контроль над его внешней политикой (за что выплачивалась ежегодная субсидия). Юридически статус Б. не был определён.

После нескольких гражданских войн к 1885 Б. был объединён под властью Угуена Вангчука, лидера пробританской фракции. Новый правитель оказал существенные посреднические услуги Великобритании во время англо-тибетской войны. В 1907 система «реинкарнации» и двойного управления была отменена, была создана наследственная монархия, и Угуен Вангчук стал родоначальником династии. Его наследник Джигме Вангчук (годы правления 1926—52) продолжил политику централизации и некоторой модернизации — строительство школ, дорог, развитие торговли с Индией.

В 1949 Индия заключила с Б. договор, признавший независимость страны и установивший «особые отношения». Связи с Тибетом были прекращены после вхождения его в состав КНР. В 1953 принят королевский указ о создании законодательной власти — Национального собрания, получившего дополнительные права в 1968—69. В 1965 образован Королевский консультативный совет, в чьи функции входит предоставление рекомендаций королю по управлению. В 1968 создан Совет министров (с 1998 король перестал быть его председателем и делегировал кабинету дополнительные полномочия).

С 1961 введена система пятилетних планов (первые 10 лет они полностью финансировались Индией), началось строительство заводов и гидроэлектростанций (с помощью Индии). С 1970-х гг. Б. постепенно начал устанавливать дипломатические отношения с другими странами.

Принятые на рубеже 1980—90-х гг. законы (признание только языка дзонг-ке, требования носить традиционную бутанскую одежду, причёски и соблюдать буддийские обычаи и ритуалы, ограничения на въезд граждан Индии) привели к волнениям среди лиц непальского происхождения и их столкновениям с армией. Власти обвиняют оппозицию в «терроризме», те полагают, что проводится политика «бутанизации» и идёт целенаправленное выдвливание лиц, отличных в расовом и религиозном плане. С 1993 проходят официальные непало-бутанские переговоры о беженцах из Б.

В 1999 разрешено кабельное телевидение и пользование Интернетом. В 2001 образован комитет по разработке Конституции. В 2002 её текст был передан на рассмотрение короля.

### Государственное устройство и политическая система

Б. — монархия. Конституции или закона о правах нет.

*В административном отношении* Б. разделён на 20 дистриктов (Бумтханг, Чхукха, Чиранг, Дагана, Гейлепхуг, Ха, Лхунтши, Монгар, Паро, Пемагатсел, Пунакха, Самчи, Самдруп Джонгхар, Шемганг, Ташиганг, Тхимпху, Тонгса, Вангди Пходранг, Гаса и Янгтсе). *Главные города* — небольшие: Тхимпху, Пунакха, Паро, Пхунчхолинг.

*Основная власть* (законодательная, исполнительная и судебная) принадлежит монарху. Однопалатный парламент (Национальное собрание, Тшогу) состоит из 150 членов. 105 членов избираются непря-

мым голосованием. Каждая семья обладает одним голосом, и от деревни выбирается один представитель. Избирательные округа состоят из определённого количества деревень, представители которых назначают своего депутата (процедуры голосования нет, необходим консенсус). Самовыдвижения нет, предвыборная кампания запрещена. 35 членов назначаются королём, 10 — буддийской общиной. Депутат не может иметь супруга-иностранца и обязан читать и писать на дзонг-ке.

Парламент издаёт законы, назначает старших государственных чиновников и даёт советы королю, который может вернуть законы на повторное рассмотрение. Парламент имеет право отправить в отставку чиновников, но такие случаи не зафиксированы. Не известны и факты несогласия с королевским решением. По королевскому указу 1998 все министры выбираются парламентом (из списка, одобренного королём). Посты распределяются королём. Заседания парламента нерегулярны. Оппозиции нет. Председатель парламента — спикер не обладает достаточными полномочиями.

Законы на рассмотрение подаются Советом министров, с которым король номинально делит исполнительную власть. Глава правительства меняется, как правило, ежегодно. Совет министров пребывает у власти 5 лет (король может изменить срок). Существует 6 министерств. По вопросам «национального суверенитета и национальной безопасности» решения принимает только король.

*Судебная власть* состоит из Высокого суда и дистриктных судов. Все судьи назначаются и отправляются в отставку королём.

Глава дистрикта — дзонгда подчиняется министру внутренних дел. Существуют 20 комитетов развития дистриктов и 201 комитет развития блоков (группы деревень), не обладающие реальной властью и частично выборные.

Права на объединения ограничены. Легальных политических партий нет. Запрещены (как «террористические» и «антинациональные») партии, созданные беженцами непальского происхождения, — Народная партия Б., Национальная демократическая партия Б. и Национальный конгресс Друка. Профсоюзы запрещены, как и забастовки. Ограничена свобода слова, собраний, печати.

Договор 1949 предусматривает определённый контроль Индии над внешней политикой и обороной Б., также Б. зависим от внешнеэкономических связей с соседом. С сер. 1970-х гг. развиваются отношения с

КНР. Поддерживает дипломатические отношения с 22 странами (помимо стран Южной Азии, в основном со своими донорами: скандинавскими странами, некоторыми странами Персидского залива, Японией, Южной Кореей, Австралией). Б. — член Движения неприсоединения с 1973.

*Вооружённые силы* состоят практически полностью из Сухопутных войск. Общая численность 6 тыс. (рост в 2 раза по сравнению с 1985). Расходы на оборону составляли 1,9% ВВП в 2001.

Б. не имеет дипломатических отношений с РФ.

### Экономика

В 1990—99 ежегодные темпы роста ВВП на душу населения составили 3,4%, в 2000 — 5,7%, в 2001 и 2002 — 6%. ВВП в 2000 0,5 млрд долл. США (по паритету покупательной способности валюты — 1,1 млрд долл. США, доходы на душу населения 1412 долл.).

Экономически активное население 69,7% (среди женщин 57,1%) (2000). Доля безработных 1,4%. В 1990—99 среднегодовой рост цен на потребительские товары составил 9,6%, в 2000 — 4,2%, в 2001 — 3,2%, в 2002 — 2,3%.

*Сельское хозяйство* остаётся ведущей отраслью экономики, в нём занято более 90% населения. На его долю приходится (2000) 32,3% ВВП (в 1995 39,6%). Обрабатывается более 300 тыс. га, под пастбищами занято более 250 тыс. га. Основные культуры — рис, пшеница, ячмень, просо, кукуруза, картофель, горчица, манго, цитрусовые. Развито животноводство, производится большое количество молочных продуктов и яиц. Власти стремятся к сохранению мелкого фермерского хозяйства (5—25 акров): запрещено владеть землёй, превышающей 25 акров, и продавать землю, если на семью остаётся меньше 5 акров.

*Обрабатывающая промышленность* развита слабо. Основные отрасли: цементная, деревообрабатывающая, пищевая. На её долю приходится (2000) 9,9% ВВП. Только на 38 предприятиях трудилось более 50 работников. В основном распространено кустарно-ремесленное производство. Наибольший доход правительству приносит выработка гидроэлектроэнергии, самую быстро развивающуюся отрасль экономики, на которую приходится основная часть экспорта. Было выработано (2000) более 1,8 млрд кВт-ч энергии. Структура ВВП (2000): энергетика 12,6%, строительство 12,1%, транспорт 10,1%, социальные и личные услуги 8,2%, торговля, ресторанное и гостиничное дело 7%. Число туристов не превышало 10 тыс. в год (доход от их пребывания оценивается в 10 млн долл. в год).

Длина автомобильных дорог более 3,7 тыс. км (асфальтированных ок. 2 тыс. км); железных дорог — нет; 2 аэропорта (с бетонными посадочными полосами — 1) (2002).

Б. за последние годы добился определённого прогресса в расширении производительной базы (прежде всего за счёт помощи Индии) и улучшении социально-го обеспечения. С помощью международных организаций развития осуществляются различные образовательные, социальные и природоохранные программы. Экономические программы принимаются только в том случае, если они не наносят ущерба экологии и культурным традициям. Объём иностранных капиталовложений невелик из-за сохраняющегося государственно-го контроля; неопределённой политики в области промышленного лицензирования, торговли и финансов; нехватки квалифицированных кадров.

Центральным банком Б. является Королевское руководящее денежно-кредитное учреждение, созданное в 1982. Председатель правления — министр финансов. Члены правления назначаются правительством. Учреждение отвечает за экономическую, финансовую и ценовую стабильность, выполняет функции банкира правительства, предоставляет средства другим финансовым институтам, устанавливает контроль над обменным курсом. Единственный коммерческий банк — Банк Б. (23 филиала), большая часть акций принадлежит правительству. Некоторое количество акций Королевской страховой корпорации Б. в частных руках. Бутанская финансовая корпорация развития создана в 1988 для оказания содействия мелким и средним производителям промышленной и сельскохозяйственной продукции.

Запасы иностранной валюты оценивались в 316 млрд нгултрумов (2003).

Частное потребление составляет 53,4% ВВП (1999), государственные расходы — 19,7% (доходы — 11,9%). Государственные доходы практически по-ровну извлекаются из налогов и дивидендов и доходов от государственных предприятий. Значительная часть государственных расходов осуществляется за счёт внешнего финансирования. Государственные расходы на образование и здравоохранение

составили соответственно 4,1 и 3,2% ВВП. Основная внешняя помощь осуществляется безвозмездно (официальная помощь на развитие превысила в 2000 10% ВВП), на обслуживание внешнего долга (310 млн долл. США) уходило 4,6% ВВП (2002). Основной донор на двусторонней основе — Индия. В 2002/03 она оказала безвозмездную помощь в размере ок. 30 млн долл. США. На реализацию 8-го пятилетнего плана (1997—2002) Индия выделила 9 млрд нгултрумов.

По национальной методологии, бедные (доход менее 65 центов в день) составляют 36,3%. 40% детей в возрасте до 5 лет постоянно недоедает. Б. занимает лишь 140-е место по индексу человеческого развития в классификации Программы развития ООН — 0,494 (2000).

В 2000/01 объём внешней торговли составил ок. 14 млрд нгултрумов. Экспорт (5,2 млрд) существенно уступает импорту. Индия постоянно является главным торговым партнёром (78,7% импорта Б. и 94,4% его экспорта). Основные предметы экспорта — электричество, кардамон, гипс, карбид кальция, древесина, цемент, фрукты, драгоценные камни, специи. Важнейшие предметы импорта — топливо и смазочные материалы, зерно, рис, машинное оборудование и запасные части, транспортные средства, ткань, товары повседневного спроса.


### Наука и культура

В 2000 насчитывалось ок. 120 тыс. учеников. 1 колледж (3 года обучения). Каждый год 50 студентов отправляются на учёбу в Индию.

Первые известные архитектурные памятники (в Бумтханге и в долине Паро) были сооружены в 7 в. тибетцами. Сохранились многочисленные массивные дзонги, построенные в 17 в. в Тхимпху (есть древние росписи), Пунакхе, Тонгсе. Известны буддийские монастыри в Тхимпху, старинный королевский дворец в Пунакхе. В Тхимпху существует Школа живописи, где обучают искусству танка. Сохранились многочисленные образцы этой живописи, созданные в средневековье. Есть Национальный музей Б. Из современных произведений наибольшую известность приобрели своеобразные марки Б.







## ИНДИЯ (India)

### Общие сведения

Официальное название — **Республика Индия** (*Republic of India*). Расположена в южной части Азиатского субконтинента. Площадь 3287 тыс. км<sup>2</sup>, численность населения 1027 млн чел. (перепись 2001). Государственный язык — хинди. Столица — г. Нью-Дели (8,42 млн чел., 1991). Государственные праздники: День независимости 15 августа (с 1947), День Республики 26 января (с 1950). Денежная единица — рупия.

Член ООН (с 1945), Движения неприсоединения (с 1961), СААРК (с 1985).

### География

Простирается с севера от 37°6′ до 8°4′ северной широты на 3214 км и с запада от 68°7′ до 97°25′ восточной долготы на 2933 км. Сухопутная граница имеет протяжённость 15 200 км, а морское побережье 6083 км. Страна располагается в центральной части Южной Азии на северном побережье Индийского океана, вдаваясь в него в форме клина на 1600 км и разделяя его на Аравийское море на западе и Бенгальский залив на востоке. В состав И. входят также Лаккадивские острова в Аравийском море, Андаманские и Никобарские острова в Бенгальском заливе. И. имеет общую границу с Афганистаном и Пакистаном на северо-западе, с КНР и Непалом на севере, с Мьянмой и Бангладеш на востоке, на юге от Шри-Ланки ее отделяют Полкский и Манарский заливы.

### География

По рельефу в И. выделяются 4 области. 1. Горная система Гималаев на севере и примыкающие к ним



Ассамо-Бирманские горы на северо-востоке. 2. К югу от Гималаев — великие Индо-Гангские равнины, к которым на северо-востоке примыкает долина реки Брахмапутры. 3. Полуостровной Индостан, большую часть которого образует Деканское плоскогорье (средние высоты 460–1200 м). 4. Прибрежные низменности, узкой полосой окаймляющие плато Декан.

**Климат** типично муссонный с ярко выраженной сменой дважды в год господствующего переноса воздушных масс. Большую часть года увлажнение недостаточно по сравнению с уровнем испаряемости. Самые влажные районы — прибрежные низменности (1000–2000 мм осадков в год) и район Ассама с плато Шиллонг, где располагается самое влажное место в мире (Чиррапунджи, 12 000 мм). Большая часть полуострова Индостан получает в год всего 500–1000 мм осадков и составляет зону рискованного земледелия.

**Почвы** разнообразны. Главное богатство — аллювиальные почвы северных и прибрежных равнин. Чёрные почвы, или регуры, имеют свойство удерживать влагу в период дождей, что способствует развитию неполивного земледелия в районах их распространения. Хороши для выращивания хлопка. Латериты почти лишены гумуса, нуждаются в больших дозах удобрений. Красные почвы близки по химическому составу к латеритам.

**Реки**, зарождающиеся в ледниках Гималаев, концентрируют 77% всех водных ресурсов страны. Реки полуостровной И., впадающие в Бенгальский залив, обладают 14% потенциала, реки западного направления — 5%. Общая протяжённость рек 42 тыс. км, оросительных каналов — ок. 30 тыс. км. Доля И. в миро-

вом потенциале гидроресурсов всего 6%. Общий речной сток оценивается в 1869 км<sup>3</sup>, в т.ч. пригодный для освоения — 690 км<sup>3</sup>. Потенциал подземных вод — 432 км<sup>3</sup>. В 1990-е гг. 83% используемых ресурсов приходилось на ирригацию, 4,5% — на бытовое потребление, 1,8% — на энергетику. В нач. 21 в. страна оказалась в состоянии хронического водного кризиса.

Страна обладает уникальным биоразнообразием. *Растительный мир* насчитывает 45 000 видов, из которых 15 000 эндемичны. *Фауна* насчитывает 75 000 видов животных. Лесопокрываемые площади составляют всего 19,4%. Для сохранения биоразнообразия расширяется сеть охраняемых территорий, они занимают 4% площади страны.

За тысячелетия, прошедшие со времени возникновения одной из древнейших земледельческих цивилизаций мира, природа страны подверглась глубочайшей антропологической переработке и ныне представлена исключительно природно-антропогенными ландшафтами. Быстро развиваются эрозионные процессы: ими охвачено почти 60% пахотных угодий и 95% выгонно-пастбищных.

И. испытывает острую нехватку нефти и газа. Основной источник энергии — уголь. Общие запасы на 1996 до глубины 1200 м — 2,2 млрд т (5,7% мировых), из них на категорию предполагаемых запасов приходится 44%, на предварительно оценённые — 21%, на достоверные — 35% (72,73 млрд т). Запасы коксующихся — всего 5,3 млрд т. Запасы урановых руд достаточны для обеспечения развития атомной энергетики на 19 тыс. МВт. Для неё в дальнейшем подойдут и значительные запасы монацитовых песков Кералы. И. хорошо обеспечена и имеет экспортные возможности по запасам железных руд — 12,8 млрд т гематитовых руд с содержанием железа 60% (1/4 мировых запасов, 1-е место в мире), марганцевых руд — 233,3 млн т, бокситов — 2525 млрд т (5-е место в мире), слюды. Бедна запасами цветных металлов.

### Население

Переписи населения проводятся в И. каждые 10 лет. В общей сложности было проведено уже 14 переписей, включая последнюю 2001. Численность населения (млн чел.): в 1981 — 683,3, в 1991 — 846,4, в 2001 — 1027,0. И. — вторая в мире страна по численности населения. Рождаемость 27,4‰, смертность — 8,9‰, детская смертность — 72 чел. на 1000 новорождённых, средняя продолжительность жизни 59,4 года (1996). Доля городского населения 27,2% (2001). Половую структуру населения И. на фоне большинства стран мира выделяет существенное преобладание

мужчин. Тенденция нарастающего дефицита женщин прослеживается весь 20 в.: в 1901 на 1000 мужчин приходилось 972 женщины (50,7% всего населения были мужчины), в 1951 — 946 (мужчины 51,4%), в 2001 — 933 (51,7%). *Возрастная структура*: 0—14 лет — 39,7%, 15—59 лет — 54,8%, 60 лет и старше — 5,5% (перепись 1991).

Грамотными в 2001 были 55,3% (или 65,4% всего населения старше 7 лет); грамотность мужского населения — 75,85%, женского — 54,16% (все старше 7 лет). В 1991—2001 число неграмотных сократилось на 21,5 млн чел., но всё ещё остаётся 106,6 млн полностью неграмотных.

И. первая среди развивающихся стран начала с 1951 осуществлять государственную политику Планирования семьи, в 1979 она была переименована в политику Благополучия семьи. Реализуемые в рамках политики программы поглощают до 50% всех государственных средств, выделяемых на нужды здравоохранения.

И. — одна из самых многонациональных стран мира. Всё население относится к трём семьям народов: индоарийской — жители хиндиязычного пояса на севере страны, бенгальцы, бихарцы, раджатханцы, пенджабцы, маратхи, кашмирцы; дравидийской — телугу, малаяли, тамилы, каннара; тибето-бирманской — ассамцы, нага, манипурцы, трипурцы и т.д. 8,08% населения (1991) составляли племена. И. — крупнейший в мире регион концентрации племенного населения. Они насчитывают более 456 этносов и этнических групп. Зафиксировано 1652 языка и диалекта. По переписи 1991, самыми многочисленными являются носители языка хинди (337,2 млн чел.), за ними следуют бенгальцы — (696,6 млн чел.), телугу — (66 млн), маратхи — (62,5 млн). Всего в И. 16 языков, численность носителей которых превышает 1 млн чел.

В 1991 82,4% населения (672,6 млн чел.) исповедовали индуизм, 11,67% (95,2 млн) — ислам, 2,32% (6,3 млн) — христианство, 1,99% (16,3 млн) — сиккхизм, 0,77% (6,3 млн) — буддизм, 0,41% (3,4 млн) — джайнизм, 0,43% — прочие религии.

### История

История И. ведёт начало с Хараппской цивилизации 3 — сер. 2 тыс. до н.э., существовавшей в долине реки Инд. В сер. 2 тыс. до н.э. в И. пришли европейские племена ариев. В 6—5 вв. до н.э. в северной И. появились государства с монархической и республиканской формами правления — Магадха, Кошала, Аванти. С эпохой похода Александра Македонского в Пенджаб в 327 до н.э. связаны имена Чандрагупты (317—293 до н.э.) и Ашоки (273—

32 до н.э.) — императоров династии Маурьев, объединивших почти всю континентальную И. Тогда в стране сложился сословно-кастовый строй. В 1–2 вв. н.э. северная И. входила в Кушанскую империю, в 4–5 вв. — в империю Гуптов. Время Гуптов ознаменовалось расцветом классической культуры и искусства и получило известность как «золотой век». Если государственной религией Маурьев был буддизм, то Гупты были приверженцами индуизма. Одновременно на юге существовали государства Чола, Пандья и Чера, соперничавшие между собой. С распадом первых средневековых государств наступил период раздробленности и вторжений феодалов-мусульман из Средней Азии и Афганистана (Махмуд Газневи, Айбек, Тамерлан и др.). Почти все они остались на Индостане, а некоторые даже смогли основать империи — Делийский султанат (1206–1526) и Могольскую империю (1526–1707). Последняя считается самым мощным и организованным государством доколониальной И. Основателем Могольской империи был Бабур (1525–30), бывший правитель Ферганы. Своего расцвета она достигла при падишахе Акбаре (1556–1605), подчинившем все северные и центральные области. При его внуке Шах Джахане (1628–58) и правнуке Аурангзебе (1658–1707) военные экспедиции снаряжались на юг. В ответ на притеснения иноверцев в разных частях империи поднимались восстания. Наиболее крупным стало движение маратхов под руководством Шиваджи, приведшее к созданию самостоятельного Маратхского государства на западе страны. В 1498 Васко да Гама проложил в И. путь из Европы. Битва при Плесси в 1757, в которой англичане победили наваба Бенгалии, положила начало британскому колониальному правлению. История следующих 100 лет была ознаменована длительной борьбой народов И. за освобождение от колониального гнёта. Самым упорным из них было восстание сипаев в 1857–59. Становление и развитие национально-освободительного движения было связано с деятельностью Индийского национального конгресса (ИНК). 28 декабря 1885 в одном из колледжей Бомбея собрались 72 представителя национальных общественных организаций. Они назвали своё собрание конгрессом и объявили его целью «укрепление чувств национального единства» и «авторитетное выражение мнений образованных классов». У истоков ИНК стояли Д.Наороджи (1825–1917), М.Г.Ранеде (1842–1901) и С.Банерджи (1844–1906). С нач. 20 в. в Конгрессе возникло новое идейно-политическое направление. Его возглавили Б.Г.Тилак (1856–1920), Л.Л.Рай (1856–1928) и Б.Ч.Пал (1858–1932). Они выступали за вовлечение масс в национальное движение против колониальных властей, вплоть до создания республики. В городах

впервые прошли демонстрации, собирались большие митинги. В этих условиях власти сделали ставку на разжигание индусско-мусульманской розни. В декабре 1906 при содействии властей была учреждена общендийская политическая организация — Мусульманская лига (МЛ). Новый подъём освободительного движения приходится на нач. 1920-х гг. В это время к руководству ИНК пришёл М.К.Ганди (1869–1948). Свою политическую деятельность он начал в Южной Африке, где возглавлял ненасильственные выступления индийцев против расовых дискриминационных законов. В 1919 он вступил в Конгресс, который из организации «образованных классов» превратился в массовую политическую партию. В 1920–22 и 1930–31 Ганди и Конгрессом были проведены кампании гражданского неповиновения. Они всколыхнули страну и способствовали росту освободительных настроений. В декабре 1929 Конгресс выдвинул лозунг «пурна сварадж», т.е. полной независимости. С кон. 1920-х гг. в ИНК возросла роль молодых деятелей Дж.Неру и С.Ч.Боса (1897–1945). В годы 2-й мировой войны в тактике Конгресса наметился поворот к более активным формам действий. В апреле 1942 Ганди выдвинул лозунг «Прочь из И.!» , что означало требование немедленного предоставления независимости. В ответ руководители ИНК подверглись аресту. Репрессии властей вызвали массовые стихийные выступления протеста. Индийцы громили полицейские участки, разрушали железнодорожные пути, линии связи, мосты. Однако фронт совместной борьбы был серьёзно нарушен. В марте 1940 МЛ приняла курс на создание Пакистана — независимого мусульманского государства в границах районов проживания мусульманского большинства. После того как МЛ объявила о начале «прямых действий» за создание Пакистана, по стране прокатилась волна религиозно-общинных погромов. В такой ситуации в июле 1947 британский парламент поспешно принял закон о независимости И. Он предусматривал её раздел на основе религиозно-общинного принципа и создание доминионов Индийский Союз и Пакистан. 15 августа Дж.Неру поднял у делийской крепости Красный форт флаг независимой И. Конституционным главой доминиона был генерал-губернатор (Л.Маунтбеттен, с июня 1948 Ч.Раджагопалачари). Он действовал на основе рекомендаций правительства (премьер-министр Дж.Неру), располагавшего доверием Учредительного собрания. Оно получило право на разработку и принятие Конституции и отмену законов британского парламента. В период доминиона были преодолены последствия раздела, создан аппарат государственного управления, большая часть княжеств вошла в Индийский Союз. Острая ситуация сложилась в

Кашмире, куда в октябре 1947 вступили отряды пуштунских племён Пакистана. В ответ махараджа объявил о присоединении княжества к Индийскому Союзу. После этого началась контрперация индийской армии. К нач. 1949 под эгидой ООН в бывшем княжестве была установлена линия прекращения огня, которая закрепила позиции сторон и привела к разделу Кашмира. В итоге «кашмирский вопрос» остаётся незаживающей раной в индийско-пакистанских отношениях. 26 ноября 1950 Учредительное собрание приняло Основной закон страны. Конституция вступила в силу 26 января 1950. Эта дата отмечается в И. как День Республики. В 1954 И. присоединила французскую колонию Пондишери, а в 1961 — португальские колонии Даман и Диу. В 1956 был принят закон об административно-территориальном делении страны и создано 14 штатов на этно-языковой основе. В 2000 на карте страны появились новые штаты — Джаркханд, Уттаранчал и Чхаттисгарх. В 1965 и 1971 И. находилась в состоянии войны с Пакистаном. Поражение Пакистана в 1971 способствовало образованию Бангладеш. В 1999 между И. и Пакистаном имел место конфликт в секторе Каргил-Драс. В 1959 и 1962 произошли индийско-китайские пограничные конфликты. И. считает, что КНР «оккупирует» 33 тыс. км<sup>2</sup> её территории. В нижнюю палату индийского парламента проведено 13 выборов. В 1950—89 на выборах побеждал ИНК. Неру, И.Ганди и Р.Ганди, лидеры этой партии, формировали однопалатные правительства. В 1977—79 монополию ИНК нарушила Джаната парти М.Десаи. С 1989 страной управляют коалиции: Национальный фронт (1989—91), Объединённый фронт (1996—98), Национально-демократический альянс (с 1999 — до настоящего времени).

#### Государственное устройство и политическая система

И. — суверенное, демократическое, федеративное государство с республиканской формой правления. Слова «социалистическая и светская» были добавлены в августе 1976 после принятия парламентом 42-й поправки к Конституции. В И. входят 28 штатов — Андхра Прадеш, Аруначал Прадеш, Ассам, Бихар, Гоа, Гуджарат, Джамму и Кашмир, Джаркханд, Западная Бенгалия, Карнатака, Керала, Мадхья Прадеш, Манипур, Махараштра, Мегхалая, Мизорам, Нагаленд, Орисса, Пенджаб, Раджастхан, Сикким, Тамилнаду, Трипура, Уттаранчал, Уттар Прадеш, Хариана, Химачал Прадеш, Чхаттисгарх, а также национальная столичная территория Дели и 6 союзных территорий — Андаманские и Никобарские острова, Дадра и Нагар Хавели, Даман и Диу, Лакшадвип, Пондишери, Чандигарх.

И. — федеративное государство, учреждённое как Союз штатов. Действует парламентская форма правления британского типа. Функционируют федеральное (центральное) правительство и правительства субъектов федерации. Юридическое верховенство принадлежит Конституции. Верховный суд обладает полномочиями объявлять недействительными любые акты, если они не соответствуют основному закону. Аналогичными правами в пределах своей компетенции наделены Высшие суды штатов. В отличие от других федераций И. создавалась путём превращения унитарного государства (Британская И.) в федеративное. Вхождение в федерацию провинций Британской И. было обязательным, а княжеств — добровольным. Другой особенностью индийской федерации является то, что штаты не обладают правом на выход из Союза. *Высший орган законодательной власти* — парламента. Его верхняя палата — Совет штатов (Раджья Сабха) — включает 250 депутатов, нижняя — Народная палата (Лок Сабха) — 545 депутатов. 238 членов верхней палаты являются представителями штатов и союзных территорий, а 12 членов назначаются президентом из числа лиц, обладающих специальными знаниями или практическим опытом в области литературы, науки, искусства и общественной деятельности. В нижнюю палату входят не более 525 представителей штатов, не более 20 представителей союзных территорий и 2 англо-индийца, назначаемых президентом; число представителей штатов в палате колеблется от 1 (Нагаленд) до 34 (Уттар Прадеш). Депутатом Народной палаты может быть гражданин И., достигший 25-летнего возраста, а Совета штатов — 30-летнего возраста. Президентом может быть распущена нижняя палата и объявлены сроки внеочередных выборов. Верхняя палата не может распускаться досрочно. Законопроект вносится на рассмотрение в любую из палат парламента министром или рядовым членом палаты. Он может быть поставлен на рассмотрение, направлен в специальную комиссию или обнародован с целью выявления общественного мнения. Когда предложение о том, чтобы законопроект подвергся рассмотрению, принято палатой, но к нему не предложено никаких поправок или процесс внесения поправок уже закончен, автор законопроекта имеет право ходатайствовать о его принятии. Вслед за принятием одной палатой законопроект передаётся в другую. После принятия обеими палатами парламента он передаётся президенту. Отказ президента в одобрении означает провал законопроекта. Если же президент одобрил законопроект, то он становится законом.

*Главой исполнительной власти Союза* является президент. Он назначает премьер-министра и по предложению



последнего — членов кабинета министров, а также губернаторов штатов, членов Верховного суда и Высших судов штатов. Президент наделён правом законодательной инициативы, правом вето и издания между сессиями парламента чрезвычайных указов, имеющих силу законов. Президент обладает правом объявлять чрезвычайное положение в случае угрозы войны или внутренних беспорядков и вводить президентское правление в штате «ввиду несостоятельности конституционного механизма». Президент выбирается на 5 лет коллегией выборщиков, состоящей из выборных членов обеих палат парламента и выборных членов законодательных собраний штатов. В июле 2002 президентом И. стал Абдул Калам (род. в 1931). Фактически ключевой фигурой в системе исполнительной власти является премьер-министр, возглавляющий правительство — Совет министров. Он координирует политику правительства, осуществляет связь между кабинетом и президентом, оказывает помощь и даёт советы президенту при выполнении его функций. Премьер-министром является лидер партии или коалиции, одержавшей победу на выборах в Народную палату. В сентябре-октябре 1999 такую победу одержал Национальный демократический альянс (НДА), возглавляемый Бхаратия джаната парти (БДП). Её лидер А.Б. Ваджапай стал премьер-министром. Выборы в Народную палату парламента и законодательные собрания штатов проводятся раз в 5 лет на основе всеобщего избирательного права лицами, достигшими 18 лет. Выборы являются прямыми. Для их проведения территория страны делится на территориальные избирательные округа. Контроль за выборами осуществляет избирательная комиссия, возглавляемая главным комиссаром. Совет штатов и законодательный совет штата обновляются на 1/3 каждые 2 года. Представители штатов избираются выборными членами законодательных собраний штатов в соответствии с системой пропорционального представительства на основе единственного передаваемого голоса. Представители союзных территорий избираются путём двухступенных выборов членами коллегии выборщиков для этой территории в соответствии с системой пропорционального представительства на основе единственного передаваемого голоса. Законодательная власть в штатах осуществляется легислатурой. В одних штатах легислатура состоит из двух палат — законодательного собрания и законодательного совета, в других — из одной палаты, т.е. законодательного собрания. Общее число членов законодательного собрания не должно превышать 500 или быть не менее 60. Число членов законодательного совета меняется в зависимости от общего числа членов законодательного собрания, но не может быть

меньше 40. Губернатор штата назначается президентом. Обычный срок полномочий губернатора 5 лет. Он действует в соответствии с указаниями, которые ему даёт главный министр. Главный министр возглавляет правительство штата — Совет министров и является тем лицом, в руках которого сосредоточена реальная исполнительная власть. Должность главного министра штата напоминает должность премьер-министра страны. Союзная территория управляется администратором, назначаемым президентом. Закон об управлении союзными территориями предусматривает создание в каждой из них законодательного собрания и Совета министров для дачи советов администратору. Главная административная единица штатов и союзных территорий — дистрикт. Он поделён на городские и сельские районы. Городским районом управляет муниципалитет, сельским — панчаят. Во главе дистрикта стоит коллектор. Характерной чертой индийской федерации является чёткое разграничение полномочий Союза и штатов. Компетенция Союза включает перечень из 97 пунктов: оборона, отношения с иностранными государствами, денежное обращение, внешняя торговля, атомная энергетика и т.д. Перечень вопросов, отнесённых к компетенции штатов, состоит из 66 пунктов: обеспечение общественного порядка, местное самоуправление, здравоохранение, сельское хозяйство, охрана лесов, рынки и ярмарки и т.д. Перечень вопросов совместной компетенции состоит из 47 пунктов: уголовное право, законодательство о браке, семье и опеке, экономическое и социальное планирование, трудовое законодательство и т.д.

*Выдающиеся государственные и политические деятели:* Мохандас Карамчанд Ганди (Махатма Ганди) (1869—1948). «Отец нации», лидер борьбы за национальную независимость, основоположник идеологии и тактики гандизма, мастер политического компромисса. Использовал методы ненасильственного сопротивления, в т.ч. мирные демонстрации, прекращение работы, закрытие лавок, бойкот иностранных товаров и др. Тактику ненасильственного воздействия называл «сатьяграхой» (букв. «упорство в истине»). Неоднократно подвергался арестам. Провёл 17 голодовок протеста. Убит 30 января 1948 фанатиком-индусом в отместку за призыв к единству индусов и мусульман. Джавахарлал Неру (1889—1964). «Создатель новой И.», премьер-министр в 1947—64, автор курса на развитие государственного сектора экономики, индустриализацию, аграрные реформы, сокращение социальных диспропорций, секуляризацию общественно-политической жизни. В 1956 провёл административно-территориальную реформу. Один из

инициаторов Бандунгской конференции (1955) и Движения неприсоединения (1961). Талантливый публицист. Индира Ганди (1917–84). Премьер-министр в 1967–77 и в 1980–84. В 1971 одержала победу в войне с Пакистаном. В 1975–76 ввела чрезвычайное положение, которое использовала против правой оппозиции. Решительный противник сепаратизма и терроризма. В июне 1984 отдала приказ штурмовать Золотой храм в Амритсаре (святую сикхов), где находились сепаратисты. Убита 31 октября 1984 телохранителями-сикхами. Атал Бихари Ваджапай (род. в 1924). Премьер-министр с 1998. Занимает этот пост в третий раз. Создатель Национального демократического альянса (1999). Сторонник либеральной экономической реформы. В 1999 подписал Лахорскую декларацию с Пакистаном, в 2001 в Агре провёл встречу с руководством Пакистана. Известный поэт.

**Партийная система.** Депутаты индийского парламента представляют 6 национальных и 33 региональных партии. Ведущие национальные партии: Бхаратия джаната парти (Индийская народная партия), образована в 1980, лидер коалиции правящей партии с 1998; Индийский национальный конгресс, создан в 1885, формировал однопартийные правительства в 1947–77, 1980–89, 1991–96, крупнейшая оппозиционная партия; Коммунистическая партия И. (марксистская), откололась от КПИ в 1964, действует в русле демократических мероприятий правительства; Коммунистическая партия И.; социалистическая (самаджвади); Бахуджан самадж парти (Партия большинства народа). Основные региональные партии: партия Телугу десам (страна телугу), Андхра Прадеш, союзник БДП; Шив сена (Армия Шиваджи), Махараштра, союзник БДП; Дравида муннетра кажаган (Дравидская прогрессивная федерация), Тамилнаду, союзник БДП; Тринамул конгресс, Западная Бенгалия, союзник БДП; Раштрия джаната дал (Национальная народная партия), Бихар, союзник ИНК; Анна дравида муннетра кажаган, Тамилнаду, союзник ИНК; Мусульманская лига Индийского Союза, Керала, союзник ИНК; Национальная конфедерация Джамму и Кашмира. В 1990-х имел место переход от партийной к коалиционной форме правления в центре и на местах, где борьбу ведут крупные альянсы во главе с БДП и ИНК.

**Ведущие организации деловых кругов:** Федерация индийских торгово-промышленных палат; Организация по развитию торговли с И.; Государственная торговая корпорация; Конфедерация индийской промышленности и др. В И. действуют тысячи общественных организаций и ассоциаций. Ведущие профсоюз-

ные центры — Бхаратия маздур сангх (Союз индийских рабочих), создан в 1954, находится под влиянием БДП; Индийский национальный конгресс профсоюзов (1947, ИНК), индийский центр профсоюзов (1970, КПИ (маркс.)); крестьянские организации — Всеиндийский крестьянский союз (Кисан сабха) и Бхаратия кисан сабха; молодёжные организации — Национальный кадетский корпус и Баджранг дал (Отряд сильных); женские организации — Всеиндийская демократическая ассоциация женщин, Всеиндийская женская конференция и др.

Приоритетными направлениями *внутренней политики* правительства НДА являются углубление экономических реформ, укрепление национальной безопасности и развитие индийской демократии и федерализма. В 1998 положено начало «второму поколению» реформ. Подтверждены приверженность защите национальной промышленности и намерение превратить И. в информационную сверхдержаву. БДП декларирует верность принципам национализма и хиндутвы (индусскость) и заявляет о равном уважении всех религий. Партия проводит курс на поэтапную реструктуризацию отношений центра и штатов и повышение финансовой самостоятельности штатов и союзных территорий. Предполагается принятие поправки к Конституции о предоставлении 33%-й квоты для женщин в Народной палате и законодательных собраниях штатов и создании комитета для борьбы с коррупцией в высших эшелонах власти. На *международной арене* И. выступает с позиций строительства многополюсного миропорядка, всеобщего ядерного разоружения, укрепления роли ООН и Совета Безопасности в международных делах, обуздания мирового терроризма и установления добрососедских отношений со всеми странами Южной Азии. В Дели считают, что Пакистан незаконно оккупирует часть индийской территории в Кашмире, и урегулировать эту проблему можно на двусторонней основе на базе Симлских соглашений 1972. Правительство НДА придаёт особое значение углублению и развитию отношений с США, а также укреплению традиционных связей с РФ. Оно выступает за выравнивание отношений с КНР и одобряет идею альянса РФ — И. — КНР.

**Вооружённые силы** состоят из трёх родов войск: Сухопутные войска (36 дивизий численностью 1,1 млн чел.), Военно-воздушные силы (130 тыс.) и Военно-морские (53 тыс.), а также вспомогательных служб (военно-инженерной, медицинской, генерального управления штабом др.). На вооружении имеется 75 оперативно-тактических ракет класса «земля—земля», 3614 танков (в т.ч. 1900 Т-72М1), 835 боевых самолётов (в

основном МиГ-27, МиГ-29, «Мираж-2000Н», «Ягуар», Су-30), 1 авианосец, 8 эсминцев, 17 подводных лодок. Главнокомандующий — президент страны. Политику обороны формирует Совет министров.

Республика И. имеет дипломатические отношения с РФ (установлены с СССР 13 апреля 1947). В январе 1993 И. и РФ подписали Договор о дружбе и сотрудничестве. В октябре 2000 подписана Декларация о стратегическом партнёрстве между Республикой И. и РФ.

### Экономика

До 1992 (начало экономической реформы) темпы роста ВВП не превышали 3,5% в год. С 1993/94 финансового года по 2001/02 темпы резко возросли: в постоянных ценах 1993/94 — до 6,2% и в текущих ценах — до 13,1%. Доля валовых накоплений в ВВП в 2001/02 — 25,6%. Валовой доход на душу населения в постоянных ценах вырос с 7698 рупий (1993/94) до 10 754 (2001/02), в текущих ценах — с 7698 до 17978. По данным переписи 1991, в И. было 314,1 млн занятых, из них 285,9 млн имели постоянную работу, а 28,2 млн относились к маргинальной занятости. На биржах труда — их всего в стране 958 (2000) — было зарегистрировано 41,3 млн чел. Индекс розничных цен на потребительские товары вырос с 112,6 в 1994/95 (база 1993/94=100) до 145,3 в 1999/2000.

Вклад секторов хозяйства в производство ВВП (%; 2001/02): сельское хозяйство и смежные отрасли 24,3; горнодобывающая 2,2; обрабатывающая 21,8; энергетика 3,0; строительство 5,2; транспорт и торговля 22,5; услуги 21,5.

Доля топливного сырья в продукции *горнодобывающей промышленности* 88%, в т.ч. уголь 38,3%, нефть 35,7%, природный газ 11,2%, лигниты 2,8% (1995/96). Добывается в год (1999/2000, млн т): угля 299,97, нефти 31,9. Добыча рудных минералов (млн т): железная руда 64,5 (44% добываемой руды идёт на экспорт, составляет 5% стоимости мирового экспорта железной руды); бокситы 4,9; медная руда 4,7; марганцевая руда 1,7. По добыче угля И. на 4-м месте в мире.

Доля коммерческих источников энергии в конечном потреблении (1996/97, %): уголь 29,3, нефтепродукты 46,8, природный газ 6,9, электроэнергия 17,0. В 1971 национализировано почти 100% шахт. Сохраняется высокая зависимость страны от традиционных (некоммерческих) видов энергии. Их доля в потреблённых энергоресурсах в 1996/97 — 32,3%, из них 65% приходилось на древесное топливо, или 161,4 млн т в год, 88,6 млн т — сухой навоз и 49,7 млн т — отходы

сельскохозяйственного производства. Доля различных видов электростанций в общих мощностях (1999/2000, %): общего пользования 86,6 (тепловые ок. 63,1, гидроэлектростанции 21,1, атомные 2,4), заводские 13,4.

В 1999/2000 конечная продукция *чёрной металлургии* включала 27,17 млн т проката и 3,15 млн т чугуна. В стране имеется 7 металлургических комбинатов, 6 из которых находятся в госсекторе, — это заводы в Бхилаи, Бокаро, Руркела, Дургапуре, Салеме, Визагхапатнаме. Сталь в стране выплавляется и на мелких предприятиях — их ок. 180 общей установленной мощностью 8 млн т стали в год, использующих электродуговые и индукционные печи, а в качестве сырья — металлолом и губчатое железо.

Производство *алюминия* в 1999/2000 497,9 тыс. т; 50 тыс. т алюминия и 300 тыс. т глинозёма экспортируется. 60% мощностей по выплавке алюминия приходится на госсектор. Медная промышленность: к 2002 мощности заводов по выплавке меди достигли 500 тыс. т в год. До сер. 1990-х гг. монополистом по выплавке меди было государство, сейчас отрасль открыта для частного капитала, который развернул строительство сразу нескольких заводов. Свинцово-цинковая: в сер. 1990-х гг. годовое производство цинка колебалось между 84,6 и 120 тыс. т, свинца — между 27,85 и 35,5 тыс. т. Добыча и производство золота национализированы, годовое производство 1540 кг.

Производство продуктов *органической химии* базируется в основном на нефти. Производятся фенол, метанол, формальдегид, ацетон, уксусная кислота. И. отличается производством широкого круга продуктов органической химии на основе спирта. И. полностью обеспечивает себя такой продукцией неорганической химии, как кальцинированная сода, углеродная сажа, карбид кальция, хлористый калий. За годы независимости И. увеличила производство минеральных удобрений в 565 раз, а по азотным удобрениям заняла 4-е место в мире. Но производство удобрений не полностью удовлетворяет потребности — импорт калийных удобрений покрывает 100% внутренних потребностей, фосфорных — на 30%. С 1977 в производстве удобрений действует система государственного субсидирования. В 1999 его объём составил 132,4 млрд рупий. Мощности по производству пестицидов составляют 96,2 тыс. т в год. С 1960 быстро развивается нефтехимия — производство химических волокон, термопластов (в т.ч. пластмасс, используемых для производства деталей и компонентов в машиностроении), красителей, лакокрасок.

*Фармацевтическая промышленность* — одна из крупнейших в развивающихся странах. В И. произво-

дится широкий спектр массовых лекарств, включая антибиотики, антибактериальные препараты, стероиды, гормоны, вакцины, препараты из лекарственных трав. И. потребляет 500 лекарств этой категории, из которых 350 производится внутри страны, в рецептурных лекарствах спрос удовлетворён полностью.

Быстрому развитию *машиностроения* способствовала политика импортного протекционизма. Транспортное машиностроение (одна из старейших отраслей) представлено производством железнодорожного подвижного состава (24–25 тыс. товарных вагонов в год, 1900–2500 пассажирских, 155 электровозов, 135 тепловозов); судостроительной и судоремонтной отраслями (в стране действует 40 судоверфей), где госсектор абсолютно доминирует; автомобильной (производство джипов в 1996/97 72,4 тыс. шт.; прочих легковых автомобилей 241,2; грузовых 85,9; пассажирских автобусов 20,1; мотоциклов 478,5; мотороллеров 983,4; мопедов 428,6; велосипедов 137 333 тыс. шт.). С сер. 1990-х гг. производство всех видов продукции автомобильной промышленности освобождено от лицензирования. И. производила в 1999/ 2000 280 тыс. шт. тракторов, землеройное, дорожно-строительное оборудование, подъёмно-транспортные машины. Производство промышленного оборудования развернулось только в годы независимости. Сейчас И. обеспечивает себя оборудованием для хлопчатобумажной, джутовой, сахарной, бумажной, цементной, металлургической, химической, фармацевтической, энергетической и электротехнической отраслей. Одной из наиболее быстрорастущих отраслей стала электронная промышленность, возникшая лишь в сер. 1980-х гг., производится электроника бытового и промышленного назначения.

Цементная отрасль развивается благодаря богатым сырьевым ресурсам. Производство 100,2 млн т (1999/2000). Отрасль не только полностью удовлетворяет внутренние потребности, но и экспортирует значительное количество продукции (3,38 млн т в 1994/95).

Традиционная отрасль промышленности — *текстильная*. Даёт до 20 млн рабочих мест, 20% стоимости промышленной продукции и 33% экспортных поступлений. Крупнейшая отрасль текстильной промышленности — хлопчатобумажная. Сырьевые ресурсы благоприятствуют её развитию — по площади посевов хлопчатника И. занимает 1-е место в мире, но урожайность только 1/3 от среднемировой. По стоимости валовой продукции и числу занятых на 1-м месте среди отраслей фабричной промышленности. В годы независимости развитие фабричной хлопчатобумажной промышленности шло за счёт роста числа

прядильных фабрик и их мощностей, в то время как число ткацких станков и комбинированных (прядильно-ткацких фабрик) не росло. Ткацкое производство государство зарезервировало за сектором мелкой и кустарной промышленности. Соотношение хлопка и искусственного волокна в продукции текстильной промышленности в 2000 было 56:44 (среднемировой показатель 46:54). Основная часть хлопчатобумажных фабрик находится в частном секторе (на 1996): госсектор 13%, кооперативный 10%, частный 77%. Ежегодное производство всех видов тканей — 40,34 млн м<sup>2</sup>, что составляет 30,6 м в год на душу населения. Прирост на душу вдвое с 1960/61 по 1999/2000 произошёл за счёт тканей из искусственного волокна. Экспорт тканей вырос за это же время в 61 раз. Экспорт джута с 1-го места в колониальное время переместился на 20-е — 0,3% всей стоимости экспорта страны. Правительство стимулирует возрождение отрасли. И. занимает 2-е место в мире по производству шёлка. Вырабатываются все виды шёлка.

Правительство поощряет экспорт *кожевенных изделий*. В настоящее время отрасль занимает 4-е место среди источников экспортных поступлений.

В пищевой промышленности крупнейшая традиционная отрасль — *сахарная*. Производство в 2000 — 18,2 млн т. В государственной политике предпочтение отдаётся развитию кооперативного сектора, на долю которого приходится 60% производства сахара. В 1996 в стране было 440 сахарных заводов.

По масштабам производства И. входит в группу крупнейших мировых производителей сельскохозяйственной продукции. Развитие *аграрного сектора* значительно отстаёт от развития промышленности, хотя страна и достигла состояния «продовольственной безопасности», т.е. удовлетворения внутренних потребностей в продуктах питания за счёт национального производства. Благодаря тому что страна традиционно привержена вегетарианскому типу питания, в отраслевой структуре сельского хозяйства преобладает продукция растениеводства. Столетиями в И. главной зерновой культурой был рис, но в ходе «зелёной революции» кон. 1960-х — нач. 1970-х гг. к нему присоединилась и пшеница, потеснив традиционные просяные. Рис составляет 43,6% всего собранного в 2000/01 зерна (86,8 млн т). Выращивается везде, но главные рисо-сеющие районы — юг и восток страны (70% всего урожая). 2/3 посевов не орошается. Выращивается в основном в мелких и маргинальных хозяйствах, что не позволяет производить крупные государственные закупки для создания резервов или «буферных запа-



сов». «Зелёная революция» (ЗР) затронула рис в меньшей степени, чем пшеницу: под высокоурожайные сорта риса в 1997/98 было занято 32% посевных площадей под этой культурой. Пшеница — 35,2% всего урожая зерновых в 2000/01 (70,0 млн т). Вторая зерновая культура страны и первая культура ЗР. Выращивается в основном на севере, главный очаг высокопродуктивного производства находится в штатах Пенджаб, Хариана и западный Уттар Прадеш. Производство выросло с 6,5 млн в 1950/51 до 70–75 млн т в кон. 1990-х. По росту урожайности занимает 1-е место среди всех зернобобовых. Возделывается в хозяйствах средних и крупных фермеров как культура орошаемая (86,2% всех посевов в 1996/97). Основная культура, из которой формируются государственные ресурсы зерна, с помощью которых регулируются цены на зерно на внутреннем рынке и оказывается помощь беднейшим слоям населения. Просяные (просо-баджра, ячмень-джовар) — 15% сбора зерновых в 2000/01 (29,9 млн т) — основные культуры районов неполивного земледелия внутренних областей страны (орошается всего 5,3% площадей). Просяные — главный продукт питания бедняков. Кукуруза — не только зерновая, но и фуражная культура. Орошается ок. 20% посевов. Средняя урожайность 1,7 т с 1 га при 4,1 т в среднем в мире. Сборы ок. 10 млн т в год. Бобовые — важнейший компонент питания индийцев, так как являются единственным источником белка при вегетарианском питании. Основные районы выращивания — северная и центральная И. Все годы независимости производятся с большим дефицитом по отношению к потребностям. Сборы ок. 12–13 млн т в год, что составляет всего 15–20 г в день на человека. Занимая 1-е место в мире по валовым сборам, И. занимает одно из последних мест по их урожайности — 550–630 кг с 1 га. Масличные включают 9 культур: арахис, рапс, горчицу, кунжут, льняное семя, сафлор, сою, подсолнечник, масличную пальму. Главная масличная культура — арахис. Традиционно выращивается на юге, но сейчас появился на севере и в центральной И. Раньше арахисовое масло экспортировалось, но быстрый рост населения привёл к прекращению вывоза масла. Общий сбор масличных в 2000/01 — 18,6 млн т. Страна испытывает острый дефицит растительных масел, поэтому действует специальная государственная программа по сокращению дефицита в производстве масличных. Главная коммерческая культура страны — сахарный тростник, его выращивание развивается очень динамично. Одна из наиболее орошаемых культур — 88,1%

всех посевов. Основной район выращивания — штат Махараштра. Сбор в 2000/01 — 300 млн т. Сбор хлопчатника в 2000/01 — 77,6 млн т (в массе волокна). Выращивается в «великом хлопковом поясе» — центральной и западной И. Орошается всего 1/3 посевов. Главный район выращивания джута — штат Западная Бенгалия. И. — крупный производитель джутового волокна — 55 млн т в 2000/01. Благодаря климату И. — родина многих плантационных культур. Они же являются и главными экспортными культурами сельского хозяйства. В И. два главных района выращивания — Коромандельское и Малабарское побережья на юге и предгорные районы северо-востока. И. произвела 29% всего мирового урожая чая в 2000. Ежегодный сбор в 1990-е гг. — 780–870 млн кг чайного листа. Примерно 1/5 идёт на экспорт. Индийская арабика близка к лучшим мировым стандартам. Выращивается в основном на юге. 80% экспортируется. По производству каучука И. занимает 4-е место в мире. Главные плантации находятся на юге в штате Керала. Ранее важная статья экспорта. Сейчас, чтобы обеспечить потребности резиновой промышленности, небольшое количество каучука импортируется. Пряности выращиваются с глубокой древности. Важная статья экспорта, размер выручки от их экспорта на 1/3 превышает выручку от экспорта чая. Главные виды: чёрный перец (один из лучших в мире), имбирь, кардамон, чеснок, перец чили, куркума. По производству овощей И. уступает только Китаю. В 1997/98 сбор составил 87,5 млн т. Доля И. в мировом производстве — 14,4% (2000). По выращиванию овощного горошка и цветной капусты И. на 1-м месте в мире. В садоводстве доля И. в мировом производстве 10%, годовые сборы — 44–46 млн т. Главные виды: бананы (42% мирового производства, 1-е место в мире), манго (26%, 1-е место), виноград (на одном из первых мест, идёт на производство изюма), яблоки, ананасы, папайя, гуава. В животноводстве крупный рогатый скот (даёт 1/3 стоимости всей продукции сельского хозяйства) используется главным образом как тягловая сила (57% мирового поголовья буйволов) и как молочное стадо (16% коров в мире). По надоям молока И. вышла на 1-е место в мире — 78,1 млн т (1999/2000). Быстро развиваются птицеводство и овцеводство. Экспортная выручка от продукции животноводства в 1990-е гг. росла в среднем на 10% в год. Экспортируются кожи, кожевенные изделия, мясо птицы и баранина.

Протяжённость железных дорог — 63 тыс. км. Подвижной состав 7 тыс. локомотивов, 30 тыс. пассажирских и 300 тыс. грузовых вагонов. Сфера занятости

1,6 млн чел. Ежегодно перевозится 11 млн пассажиров и более 1 млн т грузов. Доля железнодорожного транспорта в грузообороте страны — 40% и в пассажирообороте — 20% (1995). Работа осложняется разноколейностью путей: ок. 40 тыс. км — широкая колея, 19 тыс. — метровая и 4 тыс. — узкая. Основная тяжесть грузо- и пассажироперевозок приходится на железные дороги широкой колеи, образующие стороны «золотого четырёхугольника» — Дели, Мумбаи, Ченнаи, Калькутта. Железнодорожным транспортом всё ещё не обеспечены штаты северо-востока и Джамму и Кашмир. Длина *автомагистралей* 3,3 млн км (1996). Национальные магистрали (протяжённость 34,3 тыс. км) и главные автомагистрали штатов (34,1 тыс. км) составляют 5,5% общей длины дорог, но обслуживают 3/4 всего объёма автодорожных перевозок. Автомобильный парк насчитывал 27,5 млн ед., перевозил в год 23 млрд пассажиров-км и 398 млрд ткм (1995). Происходит резкое перемещение грузов и пассажиров с железных дорог на шоссе-сёйные дороги, что считается в И. нежелательным из-за роста импорта нефти. Дороги местного значения, связывающие сельские населённые пункты, начали активно создаваться с 1980-х гг. в рамках государственной программы увеличения занятости. Громадную роль продолжает играть немеханизированный транспорт. Основной пассажиропоток в малых и средних городах обслуживают приблизительно 5 млн велорикш (17 млрд пассажиров в год, 420 млн т грузов). Численность тяглового скота 85 млн голов, грузовых телег 15 млн. Они перевозят 2 млрд т грузов в год. Роль внутреннего водного транспорта невелика — 1% всего грузооборота.

И. — *крупная морская держава*: протяжённость береговой линии 5560 км. Действуют 11 главных морских портов, через них проходит св. 90% международных торговых перевозок по весу и 77% в стоимостном выражении. Функционируют 139 малых и промежуточных портов, обслуживающих каботажную торговлю. Грузооборот главных портов 423,9 млн т (2001/02). Нефть и нефтепродукты составляют более 40%, железная руда 15%. Крупнейшие порты: Мумбаи, Калькутта+Халдия, Визаг, Кандла. До 1994 исключительной монополией на воздушные перевозки обладало государство: государственная компания «Эйр И.» на международных трассах, «Индиан Эйрлайнз» — на внутренних по 72 маршрутам. Сейчас появилось ещё 5 частных авиакомпаний. Государственная вертолётная компания «Паван Хенс Хеликоптерз» обслуживает нефтяные компании И. и осуществляет полёты в северо-восточные штаты. Через 5

крупнейших аэропортов — Мумбаи, Дели, Ченнаи, Калькутта, Бангалор — проходит 74% всего пассажиропотока. Всего в И. 120 аэропортов.

В И. разработаны приспособленные к местным условиям технологии *дистанционной связи*, соответствующие мировым стандартам, — это цифровые коммутационные системы (КС) для использования в городских и сельских районах. КС для городов диапазоном от 1,5—40 тыс. телефонных линий позволяют обслуживать до 800 тыс. телефонных звонков в час. Ок. 40% всех телефонных линий в стране работают на этих системах. Небольшие автоматические КС, рассчитанные на 200 телефонных линий, произвели революцию в системе телефонизации сельской местности. Эти АТС стали важной статьёй экспорта в страны Азии, Латинской Америки. С 1980-х гг. бурно развивается телекоммуникационный сектор. На 2000 И. обладала наиболее развитой телесетью в Азии — 28,4 млн станций обслуживали 35 млн телефонных линий и 28,9 млн телефонов. Структура передачи на дальние расстояния состоит из 135 тыс. км радиосетей и 75 тыс. км оптико-волоконных сетей. Телеграфная связь по-прежнему не утрачивает позиции в сельских районах (45,5 тыс. телеграфных офисов). Сейчас в стране развиваются и такие виды коммутационных услуг, как факсимильная, пейджинговая, радиомобильная и сотовая, электронная почта, телетекст, видеоконференции. Общая численность сотовых телефонов 2,6 млн (2000). Мобильная связь всё ещё дорога и недоступна для большей части населения.

Курс *государственной экономической политики* менялся поэтапно. *Первый* этап: с момента завоевания независимости в 1947. Была принята модель импортозамещающей структурной модернизации экономики с опорой на государственный капитализм — государственный сектор и государственное регулирование экономики. Основные направления воздействия государства на частный сектор и его социально-экономическую структуру: 1) обеспечение частного сектора средствами производства и финансовыми ресурсами; 2) содействие переливу частного капитала из среды обращения в производство; 3) подчинение иностранного капитала потребностям развития национальной экономики; 4) обеспечение перелива иностранного и крупного национального капитала в капиталоемкие и технологически сложные отрасли промышленности; 5) содействие росту и модернизации мелкой промышленности (резервирование за ней определённых производств); 6) содействие развитию капитализма в сельском хозяйстве (выталкивание крупных землевладельцев на путь ведения собствен-

ного хозяйства, привлечение крупных собственников земли к ведению интенсивного земледелия). Ключевую роль в системе государственного регулирования экономики играет планирование. С 1951/52 стратегия развития определяется пятилетними планами, которые являются комплексными программами структурных сдвигов в экономике, устанавливает структуру государственных капиталовложений и плановых ассигнований. *Второй этап:* начало с июня 1991 в связи с кризисом платёжного баланса и необходимостью получения помощи МВФ и проведения экономической реформы, определившей переход к экспортозамещающей модели развития, в которой существенно меняется роль, отводимая госсектору (уменьшается груз его социальных функций), экономика открывается для ввоза иностранных производственных товаров, для частного сектора освобождаются сферы, ранее резервируемые за госсектором, сокращается сфера регулирования государством цен и ставок процента. При этом сохраняются планирование и пятилетние планы, но усиливается их индикативный характер в отношении контрольных цифр для частного сектора.

Главное направление *социальной политики* — государственное перераспределение ресурсов, разработка и внедрение программ по борьбе с главным социальным злом — бедностью. С 1990-х гг. социальная политика концентрируется на двух направлениях — создание новых рабочих мест и создание условий для развития мелкого и мельчайшего предпринимательства (самозанятость в индийской терминологии). Со 2-й пол. 1990-х гг. основным целевым направлением стала «самозанятость» — 75% всех ассигнуемых средств на программы помощи беднякам. Адресные группы получателей помощи включают: городскую бедноту, женщин, детей, сельскую молодёжь в возрасте 18–35 лет, сельских ремесленников. Значительную роль в поддержании жизни беднейших слоёв играет государственная система распределения продовольствия (СРП) по субсидируемым ценам, которая существует в И. уже более 60 лет. СРП включает два звена: государственную закупку зерна по установленным ценам и его реализацию адресным группам населения через магазины «справедливых цен», которых в стране более 460 тыс. Через эти магазины ежегодно реализуется до 25 млн т зерна.

*Кредитно-денежная система* была сформирована в результате национализации в 1949 центрального банка — Резервного банка И. (РБИ), созданного в 1935. Помимо обычных функций (регулирование денежного обращения, поддержание официального валютного курса и т.д.) РБИ участвует в регулировании отрасле-

вой и территориальной направленности кредитно-инвестиционных потоков и определении норм обязательных инвестиций в низкодоходные государственные ценные бумаги. В систему входят коммерческие банки (КБ), государственные организации долгосрочного финансирования промышленности и государственно-кооперативная система кредитования сельского хозяйства. После национализации крупнейших частных банков (в 1969 14 банков и в 1980 ещё 6) на долю 28 государственных коммерческих банков приходится св. 80% отделений, вкладов и кредитов всех коммерческих банков страны. В качестве их дочерних подразделений функционируют 196 региональных сельских банков, призванных обслуживать кредитные нужды сельской бедноты в 2–3 округах. Госсектор занимает монопольное положение в системе долгосрочного финансирования промышленности. Действуют 3 вида государственных организаций долгосрочного финансирования: 1) государственные финансовые корпорации и банки развития для предоставления долгосрочных займов и инвестиций; 2) государственный паевой траст, созданный для аккумуляции средств мелких и средних инвесторов для последующего вложения в диверсифицированный портфель обращающихся на рынке ценных бумаг; 3) государственные страховые компании. Через государственно-кооперативную систему направляется почти 1/2 общего кредита для сельского хозяйства. Нижнее звено системы составляют 92 тыс. первичных обществ сельскохозяйственного кредита, объединяющих 98 млн членов. Первичные общества входят в качестве членов в состав 364 центральных кооперативных банков, действующих на уровне округов. 28 кооперативных банков штатов возглавляют эту трёхступенчатую структуру, через которую направляется краткосрочный и среднесрочный кредит для сельского хозяйства. Наряду с ней действует двухступенчатая государственно-кооперативная система долгосрочного кредитования сельского хозяйства, состоящая из 19 банков штатов и их низовой сети из 738 банков (7 млн членов).

Государственный долг в 1990-е гг. — нач. 2000-х гг. (доля ВВП, %): внутренний 46,7–51,5; внешний 2,6–4,2.

Налоги дают примерно 3/4 бюджетных доходов государства. Структура налоговых поступлений в консолидированный бюджет центрального правительства, правительств штатов и союзных территорий (1996/97, %): прямые налоги 30,4 (в т.ч. налоги на корпорации 14,4; прочие подоходные 14,2; прочие прямые 1,8); косвенные налоги 69,6 (в т.ч. центральные акцизы 35,0; таможенные пошлины 33,3; прочие косвенные 1,3). Низкий жизненный уровень населения и практическое

освобождение сельскохозяйственных доходов от подоходного налога крайне сужают налоговую базу. Подоходные налоги, включая налог на корпорации, распространяются лишь на 0,5% всех жителей страны. Другие прямые налоги — на богатство, на наследство, на реализованный прирост рыночной стоимости капитала, на подарки и др. — имеют очень высокий необлагаемый порог и распространяются на ещё меньшую часть населения. В целом прямые налоги охватывают лишь 1% экономически активного населения. Налоговая политика государства направлена на форсирование производительных капиталовложений, на поощрение вложений в приоритетные отрасли производства, используется как инструмент импортного протекционизма и служит целям стимулирования экспорта.

Исторически сложившаяся многонаселённость И. до сих пор остаётся одним из главных факторов низкого уровня жизни основной массы населения. В настоящее время сохранению проблемы бедности как одной из основных проблем национального развития способствуют всё ещё слишком высокий прирост населения и трудовых ресурсов и деградация природной базы сельскохозяйственного производства. Первые 25–30 лет независимости сфера бедности постоянно росла абсолютно и относительно, но затем она стала медленно сокращаться, и главную роль при этом сыграла государственная поддержка беднейших слоёв. Уровень бедности (доля лиц, имеющих доход ниже уровня, обеспечивающего энергетическую ценность питания не менее 2400 ккал в день на человека в деревне и 2100 в городе): 27,32% (1999 /2000). Основная масса бедных сосредоточена в сельском секторе. Доходы сельских жителей составляют менее 1/3 доходов горожан. Главная социальная категория сельских бедняков — безземельные сельскохозяйственные рабочие, чьи подённые заработки значительно ниже официального минимума заработной платы в этом секторе. Одним из тяжелейших проявлений бедности стало хроническое недоедание значительной части сельского населения. По оценке, И. в 1990-е гг. ежегодно теряла до 10 млрд долл. США, или 3–5% ВВП, из-за плохого здоровья населения, болезней и низкой производительности труда, вызываемой недоеданием.

В 2001/02 экспорт составил 9,1%, импорт 10,5% ВВП. Роль И. на мировом рынке невелика — 0,65% в экспорте, 0,77% в импорте (2000). Несмотря на скромное место в мировом товарообороте, И. является крупнейшим поставщиком ряда товаров: в 2000 на долю И. приходилось 10,4% мирового экспорта риса, 16,4% чая, 11,2% специй, 10,7% жемчуга, драгоценных и по-

лудрагоценных камней, 6,2% железной руды, 6,4% кожаных изделий, 4,4% хлопчатобумажных изделий. Быстро растёт значение новых высокотехнологичных отраслей — в кон. 1990-х гг. экспортировалось св. 1/3 всей продукции электронной промышленности и 70% компьютерных программ. В целях стимулирования экспорта правительство способствует созданию специальных производственных единиц, вырабатывающих продукцию на экспорт, — это предприятия экспортной ориентации, экспортно-производственные зоны, «производственные парки» компьютерной техники, программного обеспечения и других высокотехнологичных изделий. С 2000 начали создаваться специальные экономические зоны, имеющие ещё более льготные условия развития бизнеса. Новое для И. направление — вывоз капитала: в 1998 индийский капитал участвовал в 788 совместных предприятиях в 89 странах. Выполняя свои обязательства члена ВТО, И. только в 2000/01 устранила количественные ограничения на импорт 715 наименований товаров, снизила пошлины в среднем на 30%. Особенностью *внешней торговли* является хронический дефицит торгового баланса (млн долл. США, 2002/03): экспорт 46 071, импорт 53 866, сальдо 7795. Дефицит торгового баланса перекрывается за счёт положительного сальдо по «невидимым статьям» баланса: переводы денежных средств из-за рубежа, доходы от туризма. На 2000/01 И. экспортировала 9,3 тыс. наименований товаров от сельскохозяйственной продукции до программного обеспечения в 220 стран мира. Структура экспорта меняется в сторону увеличения доли продукции обрабатывающей промышленности (в 1999/2000 она составляла 78,7%), за ней следуют ювелирные изделия — 18% (90% из них бриллианты). Тенденции в изменении структуры импорта: снижение удельного веса потребительских товаров и увеличение доли сырья и полуфабрикатов для высокотехнологичных производств, нефти, технических алмазов.

### Наука и культура

Особенностью *образования* является параллельное существование двух подсистем: формального образования (государственный и частный сектора) и неформального образования. Система формального образования имеет ступени: начальное (первая ступень 1–5-е классы, вторая — 6–8-е классы), среднее (первая ступень — 9–10-е классы, вторая — 11–12-е). Высшее — без степени бакалавра (2–3 года обучения в колледжах), со степенью — обучение в институтах и университетах. Всего в стране 228 университетов. За развитие



высшего гуманитарного образования отвечает Комиссия по делам университетов при Министерстве образования. Вопросами технического образования ведают Всеиндийский совет по техническому образованию. В 1995 создан орган, в задачу которого входит внедрение образования по типу высшего в сельских районах — Национальный совет сельских институтов, который претворяет в жизнь идеи М.Ганди об образовании как средстве социально-экономического подъёма деревень. Система неформального образования начала действовать с 1979/80. Она призвана дать знания детям (это дети из самых бедных семей) и взрослым (от 15 до 35 лет), не владеющим навыками грамотности. В стране более 300 тыс. таких школ (177 тыс. из них исключительно для девочек) с общим числом учащихся ок. 7,5 млн чел.

Крупнейшие организации, курирующие научную деятельность: Совет по научным и промышленным разработкам (СНИР), Индийский совет по сельскохозяйственным исследованиям (ИССХ), Индийский совет по медицинским исследованиям. К центральным органам по управлению наукой относятся также департаменты: атомной энергетики, электроники, исследований космоса, океана, обороны, окружающей среды и лесных ресурсов, нетрадиционных видов энергии, Министерство науки и технологий (МНТ). Промышленные предприятия имеют более 1200 собственных научно-исследовательских лабораторий. МНТ координирует работу 9 национальных центров по проблемам биологии, метеорологии, геологии, химии, новых материалов и порошковой металлургии. Главный научный потенциал сконцентрирован в СНИР, который был создан ещё в 1942. Сейчас он включает 40 институтов и 80 лабораторий с годовым бюджетом 8 млрд рупий (2000) и годовым эффектом от его разработок более 450 млрд рупий. В нём трудится 22 тыс. сотрудников, из них 5300 научных работников (60% имеют степень доктора наук). Основные направления его разработок, по которым И. занимает ведущие позиции в мире: проектирование аэрокосмических аппаратов, лекарства, биотехнологии, химия (катализаторы и полимеры), нефтехимия, новые материалы (композиты), гео- и радиофизика.

*Литература* насчитывает 3,5 тыс. лет. Самыми ранними произведениями считаются Веды, сборники гимнов и ритуальных песнопений индоариев. Величайший памятник — эпические поэмы Махабхарата и Рамаяна.

Крупным представителем санскритской литературы был Калидаса (4 в. н.э.). Известные авторы средневековья — Кабир, Сурдас, Мирабаи, Тулсидас. В дальнейшем литература развивалась на основе местных языков. Основоположником литературы хинди стал Б.Харишчандра (1850—85), яркими представителями — Премчанд (1880—1936), Яшпал (1903—76), У.Ашк (1910—97). Крупнейшим представителем бенгальской литературы был Р.Тагор (1861—1941), поэт, писатель-гуманист и мыслитель, получивший мировое признание. Большой вклад в развитие тамильской литературы внёс Р.Кирушнамурти-Кальки (1899—1954), малаяльской — В.Н.Менон (1878—1958), литературы урду — К.Чандар (1913—77). Визитная карточка страны — Тадж Махал, одно из семи чудес света. Мавзоль построен в 17 в. в Агре по приказу императора Шах Джахана. Большой известностью пользуются пещерные храмы Аджанты, Эллоры и Элефанты, храмовые комплексы Кхаджурахо и Махабалипурама, храмы Джаяганнатха и Сурьи, а также Дворец ветров в Джайпуре, дворец низама Хайдарабада, музеи-крепости Амера, Гвалиора, Удайпура и Красный форт в Дели. Достойным примером современной архитектуры служит город Чандигарх, построенный по проекту Корбюзье. Ведущие индийские архитекторы Ч.Корреа и Б.Доши. Современная живопись представляет синтез традиционных индийских и европейских школ. Её основоположники А.Тагор (1867—1938), Д.Рой (1887—1972), А.Шер Гил (1913—41). Музыка подразделяется на классическую (марги), народную (деши) и музыку кино. Её основу составляет мелодическое построение рага, отличающееся определёнными ладовыми и ритмическими признаками, устоявшимся звуковым рядом. Плеяду известных исполнителей составляют Б.Джоши, Р.Шанкар, М.Суббулакши, отец и сын А.Ракхи и З.Хуссейн. Индийский танец уходит корнями в глубокую древность. Он делится на классический, народный и кинотанец. Существует 6 основных стилей классического танца — бхарата-натьям, катхак, одисси, манипури, катхали, кучипуди. В Пенджабе танцуют «бхангру», в Раджастхане «гхумар», в Гуджарате «гарбу». И. — крупнейшая киноиндустрия, производящая более 1 тыс. художественных фильмов в год. Классиками индийского кино являются режиссеры С.Рей и М.Сен, актеры Р.Капур, Г.Датт.





## МАЛЬДИВЫ (Dhivehi Raajje, Maldives)

### Общие сведения

Официальное название — **Мальдивская Республика** (*Republic of Maldives, Dhivehi Raajjeyge Jumhuriyaa*). Расположены в Южной Азии. Площадь 298 км<sup>2</sup> (суша), численность населения 0,32 млн чел. (оценка, сер. 2002). Государственный язык — дивехи. Столица — г. Мале (75 тыс. чел., оценка 2002). Государственный праздник — День независимости 26 июля (с 1965). Денежная единица — мальдивская рупия (руфия).

Член ООН (с 1965) и её специализированных учреждений (ИКАО, ЮНЕСКО, ЮНКТАД, ЮНИДО и др.), МБРР, МВФ, АзБР (с 1978), Британского Содружества наций (с 1982), ВТО (с 1995), СААРК (с 1985).

### География

Расположены между 72°32′30″ и 73°45′54″ восточной долготы и 7°60′30″ северной широты и 0°41′48″ южной широты — на Мальдивских островах в Индийском океане, в 600 км к югу от Индии и в 750 км к юго-западу от Шри Ланки. Занимают 90 тыс. км<sup>2</sup> морской территории (в длину — 820 км, в ширину — 130 км).

*Протяжённость береговой линии* — 644 км. Острова Мальдивского архипелага образуют 2 параллельные цепи коралловых надстроек на меридиональном подводном хребте между островами Лаккадивскими и Чагос; в составе архипелага — 26 атоллов из 1190 коралловых островов (200 — обитаемы). Рельеф — плоский (высшая точка — 2,4 м, низшая — 0 м), берега — лагунные, много коралловых рифов. Полезных ископаемых нет. Климат тропический, муссонный (два се-



зона дождей). Средняя ежегодная температура +28°С, с колебаниями по месяцам от +25°С до +32°С. Муссоны приносят обильные осадки (более 2500 мм в год на севере и более 3800 мм на юге). Из растительности встречаются кокосовые пальмы, хлебное дерево, рощи бананов. В морских глубинах существует более 1200 разновидностей рыб.

### Население

По переписи 1995, население М. составляло 244 644 чел.

Высок естественный прирост населения, в 1975—2000 в среднем 3% в год. Ожидается, что в ближайшие 15 лет он останется на прежнем уровне (2,9% в год). Миграции из М. нет. Рождаемость 37,4‰, смертность 7,86‰ (2002, оценка). Детская смертность 59 чел. на 1000 новорождённых (в 1970 — 157). Среди детей младше 5 лет — 43% с недостаточным весом, 27% не достигают среднего роста для своего возраста. Смертность среди детей этой возрастной группы 80‰ (в 1970 — 255). Средняя продолжительность жизни 51,4 года в 1970—75, 66,5 года в 2000, в т.ч. женщин — 65,8, мужчин — 67,3. На 1 женщину приходится 1,05 мужчины. Доля молодых (до 15 лет) — 43,7%, доля лиц 65 лет и старше — 3,5%. 96,7% населения старше 15 лет грамотны (доля грамотных женщин несколько выше).

Плотность населения резко колеблется. Только на 7 островах проживает более 3 тыс. чел. Плотность населения в Мале превышает 37 тыс. чел. на 1 км<sup>2</sup>. В связи с быстрым ростом численности населения в столице доля городского населения поднялась с 18,1%

(1975) до 27,6% (2000). Предполагается, что эта тенденция сохранится.

Народ, населяющий М., — мальдивцы, произошедшие от смешения дравидов, сингалов и арабов. Явно выделяется лишь торговая диаспора индийцев, поселившихся на архипелаге 200 лет назад (их численность незначительна). Язык дивехи произошёл от архаичной формы сингальского языка; много заимствований из арабского и хинди; алфавит — арабский. Относится к индоарийской группе индоевропейской семьи языков.

Мальдивцы — мусульмане суннитского толка. Торговая индийская община — шииты.

### История

Видимо, первыми обитателями М. стали дравиды из Кералы (с сер. 2-го тыс. до н.э.). По теории Т. Хейердала, первыми были солнцепоклонники и мореплаватели «редины». Индоарии начали заселение М. в 5 в. до н.э. Религией населения был буддизм вплоть до начала проникновения ислама через арабских и персидских торговцев. В 1153 последний буддийский король М. перешёл в ислам и принял новые титул и имя (султан Мохаммед аль-Адил). Известно 6 династий мальдивских султанов (и 84 султана) до 1932. Принцип наследования соблюдался нежестко.

С 16 в. М. подвергаются регулярным атакам. В 1558 архипелаг был захвачен португальцами, но в 1573 местное население во главе с Мохаммедом Тхакуруфааном изгнало португальский гарнизон. Лидер восставших стал новым султаном и основал свою династию, правившую 127 лет. Удалось отразить М. и нашествие из Малабара. Однако во 2-й пол. 17 в. М. оказываются в зависимости от Голландской Ост-Индской компании, а с 1796 — от Великобритании. Согласно соглашению 1887 М. были превращены в протекторат (Великобритания полностью контролировала вопросы внешней политики и обороны). Отсутствие полезных ископаемых и значимых объёмов важной продукции снижало значимость архипелага, и власть, хоть и ограниченная, продолжала находиться в руках султанов. В 1932 вступила в действие Конституция М., предусматривавшая выборность султанов, но сохранявшая многие традиционные нормы и обычаи. Право голоса получили и женщины. В соответствии с англо-мальдивским соглашением 1948 Великобритания сохраняла право полного контроля над внешней политикой М. и использования их территории в военно-политических целях. В нач. 1950-х гг. было принято несколько конституций, устанавливав-

ших различную республиканскую форму правления. В 1954 седьмая Конституция вновь провозглашала создание султаната.

Великобритания активно участвовала в происходивших переменах и даже способствовала свержению одного из правительств, желавших не допустить строительство британской военной базы на острове Ган. 26 июля 1965 была провозглашена полная независимость М. (Великобритания получила возможность использовать военную базу в течение 20 лет). На национальном референдуме (март 1968) было принято решение о провозглашении М. республикой. Президентом стал Ибрахим Насир, доминировавший на политической сцене. В 1973 он вновь стал президентом. В 1975 был арестован и выслан на отдалённый атолл премьер-министр А. Заки, ставший очень популярным на М. В 1978 И. Насир бежал в Сингапур. С 1978 президентом М. стал М. А. Гайюм, неизменно пребывающий у власти четверть века.

### Государственное устройство и политическая система

М. — республика, действует Конституция 1998. В административном отношении М. разделены на 19 островных групп — атоллов (Алифу, Баа, Дхаалу, Фаафу, Гаафу Алифу, Гаафу Дхаалу, Гнавияни, Хаа Алифу, Хаа Дхаалу, Каафу, Лааму, Лхавияни, Миму, Нуу, Раа, Сину, Шавияни, Тхаа, Вааву) и 1 дистрикт (Мале). Город — столица Мале.

Форма правления — президентская республика. *Высший орган законодательной власти* — однопалатный парламент (Народный меджлис). Из 50 членов 42 депутата избираются на 5 лет, 8 назначаются президентом. Выборы проходят на непартийной основе, все кандидаты являются «независимыми». 6% мест в парламенте имеют женщины. Впервые женщина избрана в парламент в 1979. В последних (пятнадцатых) парламентских выборах (1999) приняли участие 74% тех, кто имел право голоса.

Возможно образование Специального народного меджлиса в составе министров, членов Народного меджлиса, еще 40 выбранных представителей и 8 лиц, назначенных президентом. Ему принадлежит право принятия особо важных законов.

*Глава государства* — президент, который по Конституции является также главой исполнительной власти и главой правительства. Срок полномочий президента — 5 лет. Президент назначается парламентом, и это назначение должно быть подтверждено на национальном референдуме (необходимо получить не ме-

нее 51% голосов). Последние президентские выборы прошли 17 октября 2003. Законы, принятые парламентом, не вступают в силу без ратификации президентом. Существует ответственность президента перед парламентом, который может вынести ему вотум недоверия.

*Глава высшего органа законодательной власти* — спикер, который председательствует на заседаниях парламента. Его полномочия весьма ограничены.

Правительство (кабинет министров) назначается президентом, причём необязательно из числа членов парламента. Пост премьер-министра отменён в 1975.

*Высшая судебная система* представлена Верховным судом. Президент назначает всех судей (любого уровня) и регулирует деятельность судов — прямо или через Министерство юстиции. Он имеет право помилования. На М. признаются нормы шариата.

Избирательное право предоставлено всем гражданам, достигшим 21 года.

*Первым президентом* М. стал Мухаммед Амин Диди, победивший на выборах в 1953. Провёл несколько реформ. Ещё в 1940-е гг. в качестве премьер-министра национализировал промышленность, связанную с экспортом рыбы. За год пребывания на посту президента провёл реформу образования, способствовал расширению прав женщин, что вызвало недовольство мусульманских консервативных кругов. В 1954 был убит толпой во время мятежа.

Маумун Абдул Гайюм (род. в 1937) работал преподавателем в институте, являлся представителем М. в ООН. С 1978 неизменно избирается президентом. Очень популярен на М. На выборах 1983, 1988 и 1993 получал более 95% голосов, 1998 и 2003 — более 90%. Начал политику развития более бедных островов и сделал особый акцент на развитии туризма. Попытки переворотов произошли в 1980, 1983 и 1988. В нач. 1990-х гг. на него пытались (безуспешно) оказать давление исламские фундаменталисты.

Правительство назначает глав атоллов и глав островов. Комитеты развития атоллов (их члены назначаются главой атолла) являются консультативным органом. Комитеты развития островов состоят из назначаемых и избираемых населением членов.

Создание партий не запрещено законом, но их нет.

По международной статистике, существовало 82 общественные организации (2000). Местные эксперты полагают, что их число достигло 500. Довольно активны молодёжные и женские организации. Большинство общественных организаций действует в Мале.

Внешнеполитический курс направлен на поддержание дружественных отношений с другими странами при традиционном стремлении к сохранению независимости от великих держав. Более тесные отношения существуют лишь с Великобританией (как с бывшей метрополией) и Японией (в связи с экономической помощью). В 1976 прекратила существование военно-морская база Великобритании на острове Ган. С этого же года М. — член Движения неприсоединения. Особое значение в сфере внешней политики имеют соседние страны и мусульманские государства (хотя М. воздерживаются от какого-либо участия в ближневосточных процессах). С 1985 М. активно участвуют в деятельности СААРК (в Мале проведено два саммита). Традиционно тёплые отношения существуют с Шри Ланкой, которая является и основным экономическим партнёром. Очень тесные связи стали развиваться с Индией после 1988. В этом году ок. 100 наёмников (в основном из числа тамильских боевиков из Шри Ланки), имевших связи с мальдивской оппозицией (которая и организовала переворот), захватили президентский дворец. На призыв М. А. Гайюма о помощи моментально откликнулась Индия: 1600 десантников были высажены в Мале (первая часть прибыла уже через 15 ч после начала переворота). Путчисты были разгромлены, а сбежавших по морю наёмников захватили индийские ВМС. В ходе проведения операции индийские военнослужащие не потеряли ни одного человека. После суда над путчистами Гайюм помиловал приговорённых к смерти участников переворота. В последнее время у М. — достаточно ровные отношения со всеми странами.

Вооружённых сил не существует. Есть «мальдивские силы по обеспечению национальной безопасности» численностью 1800 чел. Занимаются также полицейской деятельностью и охраной морской границы. В 2001 расходы на оборону составили 34, 5 млн долл. США.

М. имеют дипломатические отношения с РФ (установлены с СССР в 1966).

### Экономика

Прирост ВВП в 1990—2000 5,4% в год. Национальные источники сообщают, что рост за последнее десятилетие был значительно больше (самая низкая цифра — 6,3% в 1993, самая высокая — 16,2% в 1990). Доход на душу населения, исчисленный по паритету покупательной способности валют, — 4485 долл.; ВВП оценивается в 0,6 млрд долл. США, а исчис-



ленный по ППС — 1,2 млрд долл. (2000). Доля М. в мировой экономике очень незначительна.

Экономически активными являются 52% населения в возрастной группе 15–64 года (2000). Женщины составляют 80% числа мужчин. Структура занятости: социальная сфера 19,2%, рыбная отрасль 18,8, промышленность 18,1, сфера услуг 10,7, транспорт и связь 9,5, торговля 8, строительство 4, сельское хозяйство 3,4, финансовая сфера — 3%. 19% было занято в государственном секторе. Законов о труде нет. Безработицы практически нет. В связи с высоким образовательным уровнем населения на низкоквалифицированную работу привлекаются иностранцы (из Бангладеш, Индии и Шри Ланки). Их численность превысила 27 тыс. чел. Проблемы с трудоустройством ожидаются в ближайшее время из-за большой доли детей в населении.

В 1990-е гг. индекс потребительских цен ежегодно в среднем рос на 7,1%. Инфляция имеет тенденцию к снижению: 15–20% (1991–93), 7,6% (1997), 3% (1998).

Наибольшую роль в экономике играет третичный сектор (туризм, торговля и коммерция, транспорт, связь, услуги), на который приходится более 3/4 ВВП (1997). Промышленность давала 14,1% ВВП, а сельское хозяйство, включая рыболовство, — 10,5%. На туризм приходится 1/3 ВВП. За 1990-е гг. число туристов увеличилось вдвое и составило более 430 тыс. чел. (1999), что почти в 1,5 раза превышало численность населения. На М. существует 84 курорта, каждый из которых занимает целый остров. В среднем туристы приезжают на 9 дней. Туризм даёт непосредственную занятость 23 тыс. чел., и на него приходится 65% экспорта товаров и услуг. Доля рыболовства и рыбообработки в ВВП упала с 11,3% (1989) до 6,5% (1999), хотя ежегодный улов рыбы растёт. На М. более 22 тыс. рыбаков. Стоимость экспорта рыбы ок. 60 млн долл. (1999). Рыболовство — полностью частная отрасль хозяйства, а государственная монополия сохранена лишь на вывоз консервированного и замороженного тунца. Рыболовецкий флот 1206 судов (1999). Промышленность связана в первую очередь с рыбообработкой, производством одежды, сувениров и ремесленных товаров, со строительством рыбацких судов, с плетением сетей. Производство электроэнергии (государственный сектор) 110 млн кВт-ч.

Сельское хозяйство развито слабо. На М. 30 км<sup>2</sup> земли, пригодной для сельскохозяйственного использования. Основные сельскохозяйственные культуры — кокосы, плоды хлебного дерева, манго, папайя, лимоны, бананы, тыква, дыни, сладкий картофель и перец. Животноводство, за исключением птицеводства, практически отсутствует.

Основные транспортные средства — суда и катера. Главным средством передвижения остаются местные лодки-джонки (скорость — 8 миль в час). Централизованного передвижения между островами нет, все курорты обладают собственным мини-флотом. Существует небольшой автопарк. На М. 5 аэродромов (2 способны обслуживать большие пассажирские самолёты). Есть лёгкие самолёты и вертолёты. Основной торговый порт — Мале, крупным портом является остров Ган. Собственный флот насчитывает 14 судов, с объёмом св. 1000 т.

На 1 тыс. чел. приходится 91 телефон и 28 зарегистрированных мобильных телефонов, 1 пользователь Интернета (2000). На М. 3 радиостанции, 1 телевизионный канал. У жителей 35 тыс. радиоприёмников и 10 тыс. телевизоров (1999).

Долгое время на М. слабо развивалась частная инициатива. В 1989 началась экономическая реформа, предусматривавшая постепенное смягчение государственного контроля над экономикой. Были сняты импортные квоты, частному сектору был разрешён экспорт ряда наименований продукции. Государство стало поддерживать частный и иностранный капитал. Последнему сделаны большие уступки (освобождение от налогов на ввоз сырья; свобода распоряжаться доходами и отсутствие ограничений на обмен валют; возможность ввоза иностранной рабочей силы; сдача земли в длительную аренду в случае осуществления крупномасштабных проектов; предоставление государственных гарантий; согласие на международный арбитраж; разрешение создания предприятий, полностью принадлежащих иностранному капиталу). Однако прямые иностранные инвестиции не растут, составляли в 1990 3% ВВП, а в 2000 — 2,3%.

Центральный банк М. возглавляет сам президент, создан в 1981. Первый банк, появившийся на М., — филиал Государственного банка Индии (1974). Потом появились филиалы банков Пакистана и Шри Ланки. Первым коммерческим (но государственным) банком стал Банк М. (1982).

Основные доходы от налогов (48% всех государственных доходов в 1998) получают от таможенных пошлин (более 1/2 всех поступлений от налогов) и налогов на доходы от туризма (29% всех поступлений от налогов). На М. нет подоходного налога, налога на собственность и налога на продажу. Другие государственные доходы извлекаются из сдачи островов под курорты (более 30% всех государственных доходов), получения иностранных грантов (9%), деятельности Государственной торговой организации. Она создана в 1964 и по-

степенно стала контролировать импорт продуктов питания и электротоваров, лекарств, обеспечение потребностей в энергетике и т.д. В последнее время потеряла монополию по целому ряду направлений.

Доля государственных расходов в ВВП падает (с 39,3% в 1993 до 34,9% в 1998). В абсолютном исчислении они сохраняются на прежнем уровне (ок. 70 млн долл.). 30% расходов идут на экономическую деятельность. Доля социальных расходов колеблется между 30 и 38% всех государственных расходов. Резко увеличилась доля расходов на образование (с 32,3% всех расходов в социальном секторе в 1990 до 45,6% в 1999) и на развитие отсталых островов (с 15,1 до 23,6%), при падении доли расходов на здравоохранение (с 47 до 25,2%). Внутренний долг 24% ВВП (1998). Официальная помощь на развитие в 2000 составила 19,3 млн долл. (3,5% ВВП). Внешний долг оценивался в 237 млн долл. (2000). Погашение внешних долгов составляет 3,6% ВВП.

Доходы населения имеют тенденцию к росту. Доход мужчин значительно выше, чем женщин (исчисленный по паритету покупательной способности валюты — соответственно 5582 и 3329 долл.). Граница бедности определена доходом в 51 долл. в месяц, и бедными являются почти 40% жителей сельских районов. Ок. 30 тыс. чел. имели доход менее 20 долл. в месяц (1998). В городах к бедным относилось 4500 чел.

Индекс развития человеческого потенциала неизменно растёт: в 2000 он составил 0,743. М. занимают по этому показателю 84-е место в мире, опережая все остальные страны Южной Азии.

Внешнеэкономическая деятельность играет основополагающую роль. Импорт товаров составляет 55–61% ВВП, а значение экспорта падало: 36% доли ВВП в 1990 и лишь 19% в 1998. Импорт составил 372 млн долл. США и в 4 раза превысил экспорт (88 млн долл.) (2000). Основные статьи экспорта — рыба и одежда. 46% экспорта представляет обработанная продукция. Основные партнёры по экспорту: США, Великобритания, Шри Ланка, Япония. Импортируются — потребительские товары, продукция машиностроения, нефтепродукты. Основные партнёры по импорту — Сингапур, Индия, Шри Ланка, Япония, Канада.



### Наука и культура

Крайне быстрыми темпами развивается образование. С 1978 создана единая система образования. Существовало 528 школ, не считая дошкольных учреждений. На каждом атолле созданы две образцовые государственные школы. 51% учащихся обучается в государственных школах, 40% — в «общинных», 9% — в частных. На 92 462 учащихся приходилось ок. 3 тыс. профессиональных учителей (2000).

На М. появились высшие учебные заведения — Мальдивский технический институт, Педагогический институт, Институт управления и администрации, Медицинский институт и др. Было 8687 студентов, в т.ч. 3034 женщины (1999). За 1990–2000 12 граждан М. получили учёные степени за рубежом.

В 1982 в Мале создан Национальный совет по лингвистическим и историческим исследованиям. Предложено создать Национальный исследовательский фонд.





## НЕПАЛ (Nepal)

### Общие сведения

Официальное название — **Королевство Непал** (*Kingdom of Nepal, Sri Nepala Sarkar*). Расположен в центральной части Гималаев, на севере полуострова Индостан. Площадь 147 181 км<sup>2</sup>, численность населения 24,2 млн чел. (2003, оценка). Государственный язык — непальский. Столица — г. Катманду (672 тыс. чел., 2001). Государственный праздник — День рождения короля Гьянендры 7 июля (с 2001). Денежная единица — непальская рупия.

Член ООН (с 1955), АБР (с 1966), МАГАТЭ (с 1970), СААРК (с 1985), ВТО (наблюдатель) и др.

### География

Расположен между 80°04' и 88°12' восточной долготы и 26°22' и 30°27' северной широты, между Китаем (с севера) и Индией (с юга, запада и востока).

Территория разделена на три части: центральная часть Гималаев (Большие Гималаи); гористые районы с террасными склонами, ведущими к плодородным долинам, где проживает основная часть населения Н.; тераи (25–30-километровая полоса равнин вдоль границы с Индией). На территории Н. расположены 8 из 10 высочайших гор мира, включая Джомолунгму (8850 м). Самая низкая точка Н. — 70 м.

Основные *полезные ископаемые*: кварц, небольшие месторождения бурого угля, меди, кобальта, железной руды. Почвы разнообразны: преобладают чёрные илистые в тераях, краснозёмы и бурые лесные почвы в лесном поясе, бурые псевдоподзолистые в гористой части, горно-луговые в альпийском поясе.



Пять климатических зон: от субтропической зоны на юге до климата холодных пустынь на севере. Преобладает субэкваториальный муссонный климат. В восточной части страны выпадает 2500 мм осадков в год (максимум — во время летнего муссона), в западной — ок. 1000 мм, в котловинах — менее 1500 мм. Реки (бассейн Ганга) бурные, с большим потенциалом по выработке гидроэнергии. Самые значительные из 6 тыс. рек (общей протяжённостью 45 тыс. км) — Карнали, Гандак, Коси, Багмати. Особо крупных озёр нет, самые большие — Рара и Пхева Тал.

*Растительный и животный мир* очень богат и разнообразен. Есть ксерофитные, муссонные, вечнозелёные, листопадные широколиственные и хвойные леса, субальпийские и альпийские луга, растительность холодных пустынь. В лесах нижних склонов гор и в тераях обитают слоны, тигры, леопарды, носороги, кабаны, антилопы; много обезьян, птиц и ядовитых змей. В горах преобладают представители тибетской фауны. ЮНЕСКО включило два национальных парка в список мирового наследия: Читван (между горными хребтами Сивалик и Махабхарат) и Сагарматха (вокруг горы Джомолунгма).

### Население

Естественный прирост населения колеблется: 2,66% в 1970-е гг., 2,08% в 1980-е, 2,25% в 1990-е и в нач. 21 в. Достаточно высока рождаемость (33,5‰). Наибольшая рождаемость в тераях, наименьшая — в высокогорных районах. Смертность 9,62‰, детская

смертность 64,2 чел. на 1000 новорождённых. Средняя продолжительность жизни 59,5 года (женщин 59,8; в городах 71,1 года).

Женщины составляют 50,2% населения. Доля молодых (до 15-летнего возраста) — чуть менее 40%. Городское население — 14,2% (2001). Среди населения старше 15 лет грамотно 50,7% (в городах — 69%; среди мужчин — 65,8%, среди женщин — 35,4%) (2000).

Проживает ок. 60 этнических групп, говорящих на 65 языках и диалектах, принадлежащих к индоевропейской и китайско-тибетской языковым семьям. Основной народ — непальцы, говорящие на непальском языке (индоарийская ветвь индоевропейской семьи) и живущие в основном в центральной и юго-западной части страны (более 11 млн). Тераи населяют бихарцы (в составе которых майтхили — 2,8 млн чел., бходжпури — более 1,7 млн), а также близкие к ним тхару (более 1,3 млн), авадхи (более 560 тыс.), говорящие на языках индоевропейской семьи. На востоке проживают таманги (более 1,1 млн), в центре (прежде всего в долине Катманду) — невары (825 тыс.), на западе — магары (770 тыс.) и гурунги (340 тыс.), говорящие на языках различных групп тибето-китайской семьи языков. На границах с Тибетом проживают шерпы (130 тыс.), близкие к тибетцам. По сравнению с 1981 (58,4%) резко сократилась доля непальцев (49%) при небольшом росте доли остальных основных этнических групп.

80,6% — индуисты, 10,7% — буддисты (в основном ламаисты), 4,2% — мусульмане. Хотя Н. провозглашён индуистским государством, доля индуистов в 1990-е гг. сократилась более чем на 6%.

### История

В каменный век в горных долинах Н. проживали преимущественно тибето-бирманские племена. Первые государственные образования возглавлялись полумифическими династиями Гопалов и Киратов. Тераи в 1-м тыс. до н.э. были заселены индоариями, тесно связанными с Северной Индией. Именно здесь, в Лумбини, в племени шакьев родился основатель буддизма Сиддхартха Гаутама (563—483 до н.э.). Вплоть до 18 в. на территории Н. не было единого государства, а существовало множество различных образований. В 1-м тыс. наиболее известным было неварское государство во главе с династией Личчхави в долине Катманду (4—8 вв.). Оно находилось под значительным воздействием индийской цивилизации, но и испытывало определённое влияние Тибета. Одновременно неварское государство стало одним из основ-

ных центров распространения буддизма на север. В нач. 13 в. здесь возникло государство во главе с династией Малла, ставшее политическим, экономическим и культурным центром Н.

В этот период растёт миграция индоарийского населения, прежде всего в Западный Н. На основе смешения с автохтонами начинается образование народности кхасов (современные непальцы). Их многочисленные княжества нередко проводили агрессивную политику уже с 13 в. (вторжения в Тибет и долину Катманду). В сер. 18 в. правитель княжества Горкха (образовано в 16 в.) Притхви Нарайан Шах создал военную конфедерацию и приступил к завоеваниям. В 1769 он стал королём Н., после захвата долины Катманду. Экспансия, продолжавшаяся вплоть до нач. 19 в. (в состав нового государства были включены даже территории, не входящие в современный Н.), была остановлена внешними силами. В 1792, после вторжения в Тибет, Н. потерпел поражение от китайской армии. В 1814 началась англо-непальская война, закончившаяся подписанием Сегаульского договора (1816), согласно которому Н. лишился части своих владений и соглашался на контроль Великобритании над своими внешнеполитическими связями. Н. был искусственно изолирован от внешнего мира.

В 1846, после физического устранения большинства членов остальной феодальной верхушки, к власти пришло авторитарное семейство Рана, которое создало систему наследственных премьер-министров (первый — Джанг Бахадур Рана). Институт монархии был сохранён, но власть короля была чисто номинальной. После переворота Шамшеров (1885) начался процесс определённой деградации. Рана стали по существу контролировать всю экономику, а большая часть присвоенных средств вывозилась из страны. Усилилась миграция из страны. Н. разрешил Великобритании приступить к вербовке непальцев в армию. Более 200 тыс. непальских подданных воевали в годы 1-й и 2-й мировых войн.

Получение независимости Индией резко активизировало антиранистскую борьбу. Образованный в 1947 в Индии Непальский конгресс (НК) сразу организовал движение гражданского неповиновения в Н. В 1950 НК принял решение о начале вооружённых действий. Бегство короля Трибхувана в Индию ускорило события. Юридическим оформлением ликвидации ранакратии явилась Временная конституция 1951, провозгласившая установление конституционной монархии и отменившая исключительные права и привилегии членов семейства Рана. В 1959 в соответ-



ствии с принятой новой Конституцией прошли первые парламентские выборы, в которых победу одержал НК. В 1960 произошёл королевский переворот. Было объявлено о роспуске кабинета министров, отмене ряда статей Конституции, запрете всех партий и политических организаций и установлении режима личной власти короля. Конституция 1962 юридически закрепила происшедшие в Н. перемены.

Монархия проводила курс на ликвидацию феодальных и полуфеодальных отношений, осуществление земельной реформы (Закон об аграрной реформе принят в 1963), индустриализацию, проведение независимой внешней политики. Во 2-й пол. 1980-х гг., в условиях ухудшения экономического положения и воздействия демонстрационного эффекта других стран, началась активизация борьбы за демократизацию. В 1990 введена многопартийная система, сформировано коалиционное правительство НК и Объединённого левого фронта (в него входили многочисленные коммунистические группы). Временная конституция 1990 закрепила переход страны к конституционной монархии.

В 1991 НК победил на парламентских выборах и образовал правительство во главе с Г.П. Коиралой. Внутриполитические разногласия привели к его отставке в 1994. Новые выборы принесли победу Непальской коммунистической партии (объединённая марксистско-ленинская) НКП (ОМЛ), но она не имела большинства мест в парламенте. В результате 5 лет у власти находились сменявшие друг друга коалиционные правительства. В 1999 на выборах НК вновь получил большинство мест в парламенте и образовал своё правительство во главе с К.П. Бхаттарай. Однако обострившаяся внутрифракционная борьба привела к политической чехарде: в 2000 премьер-министром стал Г.П. Коирала, в 2001 — Ш.Б. Деуба, в 2002 — Л.Б. Чанд (все — во второй раз за 1990-е гг.), в 2003 — С.Б. Тхапа (занимал этот пост 5 раз в 1960—80-е гг.).

В 2001 король Бирендра вместе с несколькими другими членами семьи был убит в ходе семейной ссоры. Королём был провозглашён его младший брат Гьяендра.

С сер. 1990-х гг. резко активизировалось маоистское партизанское движение в сельской местности. В ноябре 2001 в стране было даже объявлено чрезвычайное положение. Тысячи людей были убиты за последние годы. Несколько раз стороны договаривались о прекращении военных действий (в последний раз — в 2003), но каждый раз перемирие длилось недолго.

### Государственное устройство и политическая система

Н. — многонациональная, многоязыковая, демократическая, независимая, неделимая, суверенная, индуистская конституционная монархия. Действует Конституция 1990.

В административном отношении разделён на 5 регионов развития (Восточный, Центральный, Западный, Средне-Западный и Дальне-Западный), которые, в свою очередь, подразделяются на 14 зон (анчол): Багмати, Бхери, Дхавалагири, Гандаки, Джанакпур, Карнали, Коси, Лумбини, Махакали, Мечи, Нарайани, Рапти, Сагарматха, Сети, а они делятся на 75 дистриктов.

*Наиболее крупные города* (2001, тыс. чел.): Катманду, Биратнагар (167), Лалитпур (163), Покхара (156), Биргандж (112).

*Форма правления* — конституционная монархия. Король является главой государства и главнокомандующим Вооружёнными силами. Может вводить чрезвычайное положение в стране и брать всю полноту власти в свои руки (правда, палата представителей наделяется правом отмены чрезвычайного положения 2/3 голосов). Критика действий короля, королевы и наследника не допускается. На короля нельзя подать в суд. Он официально провозглашён символом единства непальской нации. Его доходы и собственность не облагаются никакими налогами.

Двухпалатная модель парламента, высшего органа законодательной власти: высшая палата (Национальное собрание) состоит из 60 членов, нижняя палата (палата представителей) — из 205. 35 членов высшей палаты избираются нижней палатой, 15 представляют регионы, 10 назначаются королём. Выборы в нижнюю палату осуществляются на основе всеобщего равного и прямого избирательного права при тайном голосовании. Право голоса предоставляется всем гражданам, достигшим 18 лет. Глава высшей палаты — председатель, нижней — спикер, чьи полномочия весьма ограничены. Законы должны быть приняты обеими палатами (за исключением финансовых законов, которые рассматриваются только нижней палатой). Все законодательные акты по финансам, налогообложению, бюджету, деятельности армии и полиции требуют одобрения короля. Срок полномочий членов верхней палаты — 6 лет, нижней — 5.

*Исполнительная власть* делится между королём и правительством (Советом министров), подотчётным палате представителей. Премьер-министром назначается лидер партии, получившей большинство мест на

выборах (он должен являться членом нижней палаты). При отсутствии абсолютного большинства назначается лидер партии, который сможет обеспечить себе поддержку парламентариев. Король по рекомендации премьер-министра назначает министров, как правило, из числа депутатов парламента.

Декларируется независимость трёхъярусной судебной власти, состоящей из Верховного суда, апелляционных и дистриктных судов.

Существует 75 комитетов развития дистриктов, 58 муниципалитетов и 3913 комитетов развития деревень, действующих как законодательные и исполнительные органы. В муниципалитеты и комитеты развития деревень выборы прямые, а их члены выбирают комитеты развития дистриктов. В соответствии с политикой децентрализации местные органы обладают многими правами и обязанностями (так, они отвечают за начальное образование, здравоохранение, программы сельскохозяйственного развития, ирригацию и т.д.). Большинство комитетов, не имея достаточной финансовой базы, зависят от грантов центрального правительства.

Действует многопартийная система. Конституция запрещает деятельность политических организаций, призывающих к введению однопартийной системы. На последних выборах основного успеха добились НК, занимающий центристские позиции (1999 — 37,3% голосов, 111 мест, 1994 — 83 места) и НКП (ОМЛ), получившая в 1999 31,6% голосов и 71 место (в 1994 — 88 мест). Третье место занимает консервативная Национальная демократическая партия во главе с С.Б. Тхапой (1999 — 10,4% голосов и 11 мест, 1994 — 20 мест). Существуют десятки левых и центристских партий, много партий, основанных по этническому принципу. В 2002 парламент был распущен до новых выборов.

Основная организация деловых кругов — Федерация торговых и промышленных палат Н., объединяющая сотни палат и компаний разного уровня. Н. — член Международной торговой палаты, Азиатско-Тихоокеанской торговой и промышленной палаты, торговых и промышленных палат стран — членов СААРК. Существуют сотни общественных организаций, которые особенно активны в области защиты прав человека, окружающей среды и в сфере здравоохранения. Действует много международных неправительственных организаций.

В сфере внешней политики для Н., расположенного между Индией и Китаем, главную роль всегда играли отношения с ними. Н. был вынужден балансиро-

вать между своими соседями, происходили постоянные подъёмы и спады в двусторонних отношениях. Культурно-идеологическая близость Индии и Н. способствует существованию исключительно тесных взаимосвязей между двумя странами. Одновременно это часто приводит к некоторым осложнениям. Более ровные отношения Н. поддерживает с Китаем. Н. — член — основатель Движения неприсоединения и участник всех конференций неприсоединившихся стран. Значительная роль отводится деятельности СААРК. Как одно из наиболее бедных азиатских государств, Н. заинтересован в получении безвозмездной помощи от развитых стран. Его главными донорами, помимо соседей, являются Япония и США.

*Вооружённые силы* состоят практически полностью из Сухопутных войск. Общая численность — 50 тыс. (рост в 2 раза по сравнению с 1985). Расходы на оборону (50 млн долл. США, 2001) не увеличиваются в относительном отношении и составляли 0,9% ВВП в 1990 и 2000. Основной единицей армии являются бригады. Н. активно участвует в операциях ООН по поддержанию мира с 1958. 40 тыс. солдат приняли с тех пор участие в 28 операциях. В британской армии продолжают служить гуркхи.

Н. имеет дипломатические отношения с РФ (установлены с СССР в 1956).

### Экономика

В 1990—2000 ежегодные темпы прироста ВВП составили 2,4%, в 2000/01 — 4,6%, в 2001/02 — 0,8%. ВВП 5,5 млрд долл. США (или 30,6 млрд долл. по паритету покупательной способности валюты), а доходы на душу населения — 1327 долл. (по ППС) (2000). Доля Н. в мировой экономике невелика (менее 0,1%).

Экономически активное население 9,9 млн чел. (43% населения) (2001). Доля безработных — 4,9%, к категории занятых не полностью относилось 47%. В 1990-е гг. более 1 млн чел. уехали на заработки за границу. В самом Н. не хватает квалифицированной рабочей силы. В 1990—2000 среднегодовой рост цен на потребительские товары составил 8,6%. Рост индекса цен в 2000/01 — 2,1%, в 2001/02 — 3%.

В 2001 в сельском хозяйстве было занято более 6,5 млн чел., 65,7% экономически активного населения (в 1991 — 81,2%), в торговле, ресторанном и гостиничном деле — 9,9% (было 3,5%), в промышленности — 8,8% (было 2%), в социальных службах — 7,8% (было 10,2%).

*Сельское хозяйство* остаётся ведущей отраслью экономики. На его долю пришлось 39% ВВП (2000/01). Обрабатывается ок. 3,7 млн га. Основные продовольст-

венные культуры: рис (сбор в 2000/01 — 4,2 млн т), кукуруза (более 1,5 млн т), пшеница (1,3 млн т), ячмень, просо. Основные товарные культуры: сахарный тростник (2,2 млн т), масличные, табак, джут, чайный куст. Сбор фруктов и овощей составил почти 2,5 млн т. Животноводство развито слабее (производство мяса — почти 200 тыс. т, молока — 1,2 млн т). Улов рыбы составил 35 тыс. т.

На сферу услуг приходится 37% ВВП (2000). Торговля, ресторанное и гостиничное дело (11% ВВП) развиваются достаточно быстро, что во многом связано с обслуживанием иностранных туристов. Число туристов достигает почти 0,5 млн чел. в год (2001).

Обрабатывающая промышленность развита слабо. На её долю пришлось (2000/01) 9,5% ВВП. Основные отрасли: переработка сельскохозяйственной продукции, производство одежды и ковров, табачная промышленность, производство цемента и кирпича. Было выработано почти 1,5 млрд кВт-ч энергии (2000). На строительство пришлось 9% ВВП.

Длина автомобильных дорог — ок. 15,8 тыс. км (асфальтированных почти 4,6 тыс. км), железных дорог — 51 км (2002). Зарегистрировано более 60 тыс. автомобилей (2002). Железнодорожным транспортом перевезено 1,6 млн чел. (2000). 45 аэропортов (с бетонными посадочными полосами — 9). На самолётах перевезено более 640 тыс. чел. (2000).

После 1990 в экономической политике основными направлениями стали приватизация (приводящая к противоречивым результатам), децентрализация (предоставление дополнительных финансовых прав местному самоуправлению), меры, направленные на привлечение иностранного капитала (не давшие особых результатов), развитие инфраструктуры и осуществление различных программ развития. Снимаются бюрократические ограничения на предпринимательскую и коммерческую деятельность. Приоритетной задачей в социальной сфере провозглашена борьба с бедностью и неполной занятостью.

Непальский центральный банк создан в 1956 и отвечает за экономическую, финансовую, банковскую и ценовую стабильность. Выдаёт лицензии коммерческим банкам и контролирует их деятельность, определяет обменный курс, принимает необходимые меры для сдерживания роста цен, выполняет функции банкира правительства, коммерческих банков и компаний, кооперативов. Финансовые средства коммерческих банков слегка превышают 200 млрд рупий (2002). Запасы иностранной валюты в банковском секторе составляют 112 млрд рупий (2003).

Частное потребление составляет 75% ВВП (2000/01), государственные расходы — 19,4% (доходы — 11,9%). Все государственные расходы составили ок. 80 млрд рупий. Иностранная помощь (почти половина — безвозмездная) превысила 30 млрд рупий. В 2000 государственные расходы на образование и здравоохранение составили 3,3 и 1,3% ВВП (частные — 4,2%). В 2001 и 2002 произошло резкое падение государственных расходов на развитие. Внутренние сбережения составили 13,2% в 2001/02. Внешний долг превышает 2,5 млрд долл. США (2001). На обслуживание долга уходило 1,8% ВВП.

Доходы 10%-й высокодоходной группы населения (29,8% всех доходов населения) в 9,3 раза превосходили доходы 10%-й низкодоходной группы (3,2%). Доходы женщин (2000) существенно ниже (880 долл. против 1752 у мужчин). В 2000 37,7% населения имело доход менее 1 долл. в день, а 82,5% — менее 2 долл. По национальной методологии, доля бедных составляет 42% (в городской местности — 23%). За последние годы процент бедных горожан уменьшился, а жителей сельских районов — увеличился. Постоянно недоедают 54,1% детей в возрасте до 5 лет. Н. занимает лишь 142-е место по индексу развития человеческого потенциала в классификации ПР ООН, хотя он постоянно растёт: 0,289 (1975), 0,328 (1980), 0,370 (1985), 0,416 (1990), 0,453 (1995), 0,490 (2000).

В 2001/02 объём внешней торговли составил 153 млрд рупий. Экспорт существенно уступает импорту (более чем в 2 раза). В основном экспортируются готовая одежда (в 2001/02 — 42,1% экспорта), шерстяные ковры (33,2%), изделия из шерсти (10,1%). Главные предметы импорта — пищевые продукты, нефтепродукты, удобрения, металлы, электротовары. Важнейшие экспортёры в Н. — Индия, Сингапур, Малайзия, Саудовская Аравия (соответственно 55, 9,5, 6, 5%). Основные импортёры из Н. — Индия, США и Германия (соответственно 51, 19 и 7%).

### Наука и культура

В 2000 насчитывалось более 4,9 млн учеников (более 43% — девочки), на которых приходилось более 140 тыс. учителей (половина — с квалификацией педагога). Существует 5 высших учебных заведений. Самым крупным (ок. 6 тыс. преподавателей, более 140 тыс. студентов, из которых более 60 тыс. учатся на двухлетних курсах) и старейшим (1959) является Университет им. Трибхувана. 14% студентов Н. изучают точные и естественные науки.

Королевская Непальская академия науки и технологии (создана в 1982) является основным академическим центром по исследованиям в области точных и естественных наук. Королевская академия Н. (основана в 1957) курирует культуру, искусство, языковедение, историю, литературу. Важнейшими научными центрами являются университеты Н.

Искусство Н. в основном было связано с религиозной тематикой. Сохранились древнейшие ступы Бодхнатх и Сваямбхунатх (около Катманду), построенные в 3 в. до н.э. (позднее перестраивались). Их наиболее характерная деталь — «глаза Будды», смотрящие на все четыре стороны света (на уровне бровей расположен «третий глаз»). Огромное распространение получили пагоды (некоторые эксперты полагают, что пагоды появились именно в Н.). Часть храмов завершается «шикхарой». В 15—18 вв. в Н. возводились храмы, в которых причудливо сочетались черты индийского и китайского искусства. Знаменит комплекс индуистских храмов Пашупатинатх в Катманду (строительство началось в 13 в.). Только в долине Катманду (включена ЮНЕСКО в список мест мирового культурного значения) сохранилось более 2500 крупных храмов и монументов. Из светских построек наибольший интерес вызывают «Дворец 55 окон» (Бхактапур, конец 17 в.) и дворец Сингха Дарбар в Катманду (начало 20 в.). Непальские памятники, особенно периода 16—18 вв., отличает необыкновенно искусная резьба по дереву.

Осталось много образцов старинной скульптуры (с 1 в.), близкой к индийскому искусству. Первоначально они, как правило, делались из камня. После 9 в. появляется всё больше бронзовых фигур, обычно изображающих богов и героев. Многие работы выпол-

нены в стиле тантрической школы. Большинство статуэток покрыто нежно-красноватой патиной. Средневековое искусство достигло расцвета в 15—18 вв., когда бронзовая скульптура, почти полностью вытеснившая каменную, становится ещё более совершенной. Существуют и прекрасные образцы каменной скульптуры 17—18 вв.

Самые ранние сохранившиеся произведения живописи датируются 10—11 вв. (миниатюры рукописей). В средневековой живописи заметно воздействие индийской (раджпутской и монгольской) и тибетской школ (танка). Она также достигает расцвета к концу правления династии Малла. Для современной живописи, как правило, характерны подражания европейским и индийским школам.

До 15 в. литература (религиозные тексты) создавалась на санскрите. В долине Катманду в годы правления династии Малла начинает развиваться светская литература, прежде всего поэзия и драматургия. После объединения Н. появляется литература на непальском языке, зато постепенно исчезают произведения на неварском. Поэзия Бханубхакты Ачарии (1812—68) и сочинения Мотирама Бхатты (1866—96) сыграли большую роль в становлении непальской литературы. В 20 в. наиболее значимыми литературными явлениями были поэзия Л.П. Девкоты (1909—59), Лекхнатха Поудьяла (1884—1965), Сиддхичарана Шрестхи (1912—92), Мадхава Гхиммире (род. 1919), драматургия Бала Кришна «Самы» (Шамшер Джанг Бахадур Рана) (1902—81), проза Б.П. Коиралы (1914—82), первого премьер-министра, пришедшего к власти после демократических выборов. С нач. 20 в. вновь развивается неварская литература.







## ПАКИСТАН (Pakistan)

### Общие сведения

Официальное название — **Исламская Республика Пакистан** (*Islamic Republic of Pakistan*). Расположен в южной части Азии. Площадь 796 тыс. км<sup>2</sup> (по другим данным — 804–806 тыс. км<sup>2</sup>), численность населения — 147,7 млн чел. (2002). Государственный язык — урду, официальный — английский. Столица — г. Исламабад (529 тыс. чел., по переписи 1998). Государственные праздники — День независимости 14 августа (с 1947), День Пакистана 23 марта (с 1956). Денежная единица — пакистанская рупия.

Контролирует часть бывшего княжества Джамму и Кашмир, состоящую из Азад Кашмира (Свободного Кашмира), площадь 13,3 тыс. км<sup>2</sup>, и Северных территорий, площадь 72,5 тыс. км<sup>2</sup>.

Член ООН (с 1947), Содружества (с 1947), ОИК (с 1970), Движения неприсоединения (с 1979), СААРК (с 1985), ЭКО (с 1985), МБРР, МВФ, АзБР, Исламского банка развития, ВТО и др.

### География

Расположен между 60°55' и 75°30' восточной долготы и 23°45' и 36°50' северной широты. Омывается на юге Аравийским морем (Индийским океаном). Побережье разделяется на два участка, из которых на западный, макранский, приходится 560 км береговой линии, а на восточный, синдский — 290 км.

Граничит на востоке с Индией, на северо-западе с Афганистаном и на западе с Ираном.

На севере возвышаются могучие хребты Гималаев и Гиндукуша с высочайшим пиком г. Тиричмир, 7690



м; западнее располагаются менее высокие горные хребты, принадлежащие Гиндукушской системе. К югу находятся сооружения Иранского нагорья — Сулеймановы горы, Соляной хребет, горы Киртхар.

*Главная река* — Инд (длина 3180 км), а также её притоки (с запада на восток) — Кабул (460 км), Джеллам (810 км), Чинаб (950 км), Рави (725 км) и Сатледж (1500 км).

*Основная равнина* — Индская, является западной частью Индо-Гангской низменности, аллювиальная, в значительной степени распаханная. Распадается на север (Пенджабскую равнину) и юг (Синдскую низменность).

*Почвы* в основном коричневые и серо-коричневые. Серозёмы — главные очаги орошаемого земледелия. В пустынях — примитивные песчаные почвы, а в гористых местностях — комплекс почв, характерных для аридных условий.

На Индской равнине естественная растительность — опустыненные саванны, вдоль Инда и других рек — древесно-кустарниковые и тростниковые заросли, вдоль побережья — местами мангровые леса, на высоте 1500–3000 м — отдельные участки листопадных и хвойных лесов.

*Животные* представлены индо-африканскими, центрально-азиатскими и средиземноморскими видами. В горных ландшафтах сохраняются крупные млекопитающие (леопарды, гималайские медведи, персидские газели и др.). Достаточно разнообразен мир птиц, много видов змей. Богато рыбой Аравийское море.

Страна небогата полезными ископаемыми. Разведанные запасы составляют: нефть 30 млн т, природный газ 490 млрд м<sup>3</sup>, каменный уголь 185 млрд т, железная руда св. 430 млн т, бокситы 74 млн т, каменная соль более 100 млн т. Достаточно крупными являются запасы хромитов, весьма значительны — известняка, доломита, мрамора, огнеупорной глины и гипса.

Климат на большей части тропический, в жаркий период температура поднимается до +40—45°С, а в некоторых местах превышает +50°С. На северо-западе субтропический. Большая часть осадков выпадает в период юго-западного муссона (июль—сентябрь). На побережье в год выпадает 100—200 мм осадков, в пустынях — до 50 мм, в долинах и на плоскогорьях 250—500 мм, в горах 1000—1500 мм.

### Население

Численность населения, по переписи 1981, 84,2 млн чел., по переписи 1998 — 130,5 млн чел. Среднегодовой прирост 2,6%. Несмотря на постепенное снижение темпов (до 2,1%, по оценке на 2002), население продолжает увеличиваться ежегодно более чем на 3,5 млн чел.

Рождаемость 30%, смертность 9%, средняя продолжительность жизни 62 года; детская смертность 90 чел. на 1000 новорождённых.

Половозрастная структура характеризуется преобладанием мужчин и молодого населения. На 100 женщин, по переписи 1998, приходилось 108 мужчин (48% населения — женщины). Дети 0—14 лет — 40% населения (оценка 2000), молодёжь 15—24 года — 20%, лица 25—64 года — 36%, 65 лет и старше — 4%. Возраст выхода на пенсию — 60 лет (доля лиц пенсионного возраста — 6%).

В городах проживает 33% жителей (перепись 1998), из них половина проживает в 7 крупнейших городах (св. 1 млн жителей каждый).

Уровень грамотности крайне невысок. Среди представителей мужского и женского пола старше 15 лет грамотных соответственно 59 и 30%. Среди молодёжи в возрасте 15—24 года неграмотны 24% мужчин и 52% женщин.

*Этнический состав* сложен. Наиболее крупной этнонациональной группой являются пенджабцы — ок. 60% населения, пуштуны — 16%, синдхи — 12%, говорящие на языке урду мухаджиры (переселенцы из Индии из-за раздела 1947 и их потомки) — 8%, белуджи и брагуи — 4%. Абсолютное большинство (97%) говорит на основных языках индоевропейской семьи,

при этом языки пенджаби и синдхи принадлежат индоарийской (индийской) группе, а пушту и балучи — иранской группе. Родной язык остальной части жителей относится к дравидским (брагуи) или дардским (кхо, шина, кховар и др.).

Подавляющее большинство населения (97%) составляют мусульмане, из них 20% — шииты. Сунниты принадлежат в основном к ханифитам (последователям религиозно-правовой школы Абу Ханифы). Среди шиитов наиболее многочисленны имамиты (последователи 12 имамов). Заметную роль в обществе играют две исмаилитские секты — низаритов (их духовный глава носит титул Ага Хана) и мусталитов. Среди религиозных меньшинств первое место занимают христиане (католики и протестанты различных направлений), второе — индусы.

### История

В результате освободительного движения народов Индии мусульманское население бывшей колонии под руководством М.А. Джинны добилось создания в августе 1947 независимого государства П. До 1971 П. состоял из двух частей — западной и восточной, расстояние между которыми по прямой (через Индию) превышало 1500 км индийской территории. Слабость связи между двумя провинциями, неравенство и дискриминация восточной части вызвали в восточной части широкое национальное движение, которое с помощью соседней Индии одержало победу — на месте бывшего Восточного П. 26 марта 1971 была провозглашена Народная Республика Бангладеш.

Попытки ввести Вестминстерскую систему правления в стране, где для этого не было условий и традиций, привели к хронической внутренней нестабильности. В обстановке острого политического кризиса в стране 7 октября 1958 было введено военное положение. Вся власть сосредоточилась в руках командующего армией генерала М. Айюб Хана, ставшего также президентом страны. Отмена военного положения 8 июня 1962 мало что изменила в существе власти. Это вызывало недовольство и рост оппозиционного движения. Ситуация ещё более осложнилась из-за вооружённого конфликта с Индией в сентябре 1965 и его тяжёлых последствий. 25 марта 1969 было введено военное положение, которое возглавил командующий армией генерал А.М. Яхья Хан. Потеря восточной провинции и военные неудачи в западной части страны во время вооружённого конфликта с Индией в декабре 1971 привели к быстрому падению режима (20 декабря 1971).

Была сформирована гражданская администрация во главе с лидером Пакистанской народной партии (ПНП) З.А. Бхутто, который стал президентом страны. 12 апреля 1973 принята Конституция, которая установила в П. парламентскую форму правления. Бхутто был избран премьер-министром с большими полномочиями. Он проводил широкое реформирование общества, к чему оно не было в должной мере готово; недостаточно были подготовлены и сами правительственные действия. П. сильно пострадал от ухудшения в сер. 1970-х гг. международной экономической конъюнктуры, а также от неблагоприятных погодных условий. Всё это привело к большому недовольству и усилению оппозиционных партий. Их борьба с правительством парализовала жизнь страны. 5 июля 1977 произошёл переворот. Командующий армией генерал М. Зия-уль-Хак установил военный режим, оказавшийся самым длительным в истории П. Бхутто был арестован, судим и казнён 4 апреля 1979.

Главным в политике правительства Зия-уль-Хака явилась исламизация общества, включая и Вооружённые силы страны. 19 декабря 1984 был проведён референдум, который одобрил политику исламизации; Зия-уль-Хак был объявлен избранным президентом П. В феврале 1985 состоялись всеобщие выборы на непартийной основе. 16 октября 1985 парламент принял «восьмую поправку» к Конституции, согласно которой все главные полномочия премьер-министра перешли к президенту. 30 декабря 1985 военное положение было отменено, а 17 августа 1988 Зия-уль-Хак погиб в авиакатастрофе.

Последовавший более чем десятилетний период гражданского правления отличался крайней нестабильностью. Ни один состав парламента и ни одно правительство не проработали положенного по Конституции срока — 5 лет. Две партии — ПНП и Пакистанская мусульманская лига (ПМЛ) и их лидеры — Беназир Бхутто и М.М. Наваз Шариф попеременно сменяли друг друга у кормила власти. В последний период пребывания правительства Наваз Шарифа широкие властные полномочия вновь перешли к премьер-министру. Борьба за политическое преобладание привела к острому конфликту между правительством и военным командованием во главе с генералом П. Мушаррафом. 12 октября 1999 армия вновь взяла власть в свои руки.

Правительству Мушаррафа удалось стабилизировать внутреннюю обстановку, ограничить деятельность исламских экстремистов. После событий 11 сентября 2001 П. порвал связи с талибами и при-

нял участие в антитеррористической кампании в Афганистане. За это с него были сняты санкции, введённые Западом за ядерные испытания в мае 1998.

По итогам референдума 30 апреля 2002 Мушарраф был избран президентом. Он внёс в Конституцию поправки, которые вновь расширили президентские полномочия. 10 октября 2002 состоялись парламентские выборы. Поддерживающие президента партии создали правительственную коалицию. Премьер-министром стал М.З.Х. Джамали.

### Государственное устройство и политическая система

П. — федеративная парламентская республика с сильной властью президента. Ислам является государственной религией. Конституция принята 12 апреля 1973, вступила в действие 14 августа 1973.

Субъектами федерации являются четыре провинции: Пенджаб (55,6% всех жителей страны), Синд (23,0%), Северо-Западная пограничная провинция — СЗПП (13,4%), Белуджистан (5,0%), расположенные на северо-западе управляемые центром районы племён — УЦРП (2,4%) и столичный округ Исламабад (0,6%).

Наиболее крупные города (перепись 1998, млн чел.): Карачи (9,3) — административный центр Синда, главный торгово-экономический и финансовый центр, морские ворота страны; Лахор (5) — центр Пенджаба, важнейший экономический, научный и культурный центр; Фейсалабад (Пенджаб) (ок. 2); Равалпинди (Пенджаб) (1,4); Хайдарабад (Синд) (1,2); Пешавар (ок. 1), центр СЗПП; Кветта (0,7) административный центр Белуджистана; Исламабад — столица П., вместе с Равалпинди образует агломерацию, ведущий научно-образовательный центр.

Основные рычаги власти сосредоточены в руках президента. Государственное устройство сильно централизовано, но оставляет место и для защиты прав субъектов федерации. В сферу исключительной компетенции центра включены важнейшие вопросы, такие как оборона, внешние сношения, денежное обращение, планирование, внешняя торговля и др. Имеется список проблем, представляющих совместную компетенцию центра и провинций; сюда относятся охрана правопорядка, передача собственности, трудовые конфликты, экология и т.д. Вопросы, не вошедшие в оба перечня («остаточные полномочия»), отнесены к ведению провинций.

*Высший орган законодательной власти* — парламент. Он состоит из двух палат: нижней (Национальное

собрание) и верхней (Сенат). В Национальном собрании (342 депутата) представлены все субъекты федерации пропорционально численности населения; в Сенате (100 парламентариев) все провинции представлены поровну. Срок деятельности нижней палаты — 5 лет, верхняя обновляется наполовину каждые 3 года. Законопроект вносится в любую палату, финансовый — только в нижнюю. Для принятия поправки к Конституции необходимо, чтобы за неё проголосовали не менее 2/3 членов обеих палат.

*Высший орган исполнительной власти* — федеральное правительство. Его главой является премьер-министр. Правительство несёт коллективную ответственность перед Национальным собранием.

*Глава государства* — президент. Он является верховным главнокомандующим, производит назначения на многие высшие государственные посты: премьер-министра и членов правительства, губернаторов провинций, членов Верховного суда П. и высших судов провинций, председателя Объединённого комитета начальников штабов, начальников штабов трёх родов войск (т.е. их командующих) и др. Все принятые парламентом законы (кроме финансовых) нуждаются в санкции президента. Президентское вето может быть отклонено повторным голосованием большинства депутатов на совместном заседании палат. Президент имеет право распустить Национальное собрание, уволить премьер-министра и всё правительство. Президент полномочен вводить в стране чрезвычайное положение, если безопасности П., по его мнению, угрожают война, внешняя агрессия или внутренние беспорядки.

На первом после выборов заседании Национальное собрание избирает спикера и его заместителя. Спикер руководит работой палаты, следит за соблюдением регламента. Он созывает сессии палаты по требованию не менее чем 1/4 депутатов. Председатель Сената и его заместитель избираются на 3 года на первом заседании палаты после её 50%-го обновления. Функции руководителей Сената аналогичны действиям их коллег из Национального собрания. В случае временного отсутствия президента его обязанности исполняет председатель Сената, а если это невозможно по каким-либо причинам, то обязанности президента возлагаются на спикера Национального собрания.

*Глава высшего органа исполнительной власти* — премьер-министр. Он назначается президентом при условии, что располагает доверием большинства депутатов и является мусульманином. По совету премьер-министра президент назначает членов прави-

тельства и увольняет их. Премьер-министр по должности возглавляет Национальный экономический совет и Совет общих интересов, созданный для координации интересов центра и провинций.

В П. установлены всеобщие, прямые, тайные выборы по мажоритарной системе относительного большинства. Для избрания членов парламента и законодательных собраний провинций в стране создаются примерно равные по численности населения округа, от каждого из которых проходит один депутат. Право голоса предоставляется гражданам, достигшим 18 лет.

Из общего числа членов Национального собрания 272 избираются прямым голосованием, а 60 мест резервируются за женщинами и 10 — за религиозными меньшинствами. Эти места распределяются между прошедшими в парламент партиями в соответствии с полученными ими на выборах голосами и преодолевшими 5%-й избирательный барьер. Также формируются и законодательные собрания провинций.

В Сенат каждая провинция посылает 22 чел., которых избирают местные законодательные собрания; 4 сенатора от столичного округа избирает Национальное собрание и 8 членов от УЦРП избираются 12 депутатами нижней палаты — представителями этих районов.

*Президент* страны избирается большинством голосов членов коллегии выборщиков, состоящей из депутатов обеих палат парламента и провинциальных законодательных собраний. Он обязательно должен быть мусульманином.

*Выдающиеся деятели государства.* Мухаммад Али Джинна (1876—1948), почётный титул Каид-и-Азам (Великий лидер). Руководитель движения за образование независимого П. Первый глава (генерал-губернатор) П. Остаётся непререкаемым авторитетом в стране. Али Хан Лиакат (1895—1951). Первый премьер-министр П. После смерти Джинны стал фактическим руководителем страны. Убит 16 октября 1951. Мухаммад Айюб Хан (1907—74). Генерал (с 1959 — фельдмаршал), первый пакистанец — командующий национальной армией. Руководитель военного режима в П. (октябрь 1958 — июнь 1962). Избран президентом в 1960, переизбран в 1965. Ушёл в отставку в марте 1969. Зулфикар Али Бхутто (1928—79). В 1958—66 занимал различные министерские посты. В 1967 основал Пакистанскую народную партию. Занимал пост президента (декабрь 1971 — август 1973) и премьер-министра (август 1973 — июнь 1977). Казнён в апреле 1979. Беназир Бхутто (род. в 1954). Дочь З.А. Бхутто. Первая в П. и во всём мусульманском мире женщина, ставшая премьер-



министром (декабрь 1988). Занимала этот пост до августа 1990 и с октября 1993 по ноябрь 1996. Первез Мущарраф (род. в 1943). Кадровый военный, генерал. В 1998 назначен на высший в пакистанской армии пост начальника штаба. 12 октября 1999 возглавил бескровный военный переворот и возложил на себя обязанности главы исполнительной власти. 20 июня 2001 занял пост президента. По итогам референдума апреля 2002 его президентские полномочия продлены на 5 лет.

Высшее должностное лицо в провинции — губернатор, которого назначает и смещает президент. Губернатор назначает главного министра (главу кабинета), членов правительства, других должностных лиц; он обладает правом отлагательного вето в отношении всех законодательных актов, кроме финансовых. В своей деятельности губернатор руководствуется советами правительства.

Органом законодательной власти в провинции служит Провинциальное собрание, избираемое населением на 5 лет. На первом после выборов заседании депутаты выбирают спикера и его заместителя, которые руководят текущей работой собрания. Исполнительную власть в провинции осуществляет правительство, его возглавляет главный министр. На этот пост губернатор назначает депутата, располагающего доверием большинства членов Собрания. Губернатор может уволить главного министра и всё правительство.

Провинции делятся на округа (дистрикты), районы (тахсилы) и волости. Нижестоящий государственный орган назначается вышестоящим и ему подчиняется. На всех этих уровнях существуют органы самоуправления, избираемые населением на 5 лет. Последний раз выборы прошли в 2001.

Столичный округ Исламабад находится под непосредственным управлением центральных властей. УЦРП состоит из 7 агентств. В каждом из них всеми административно-хозяйственными делами руководит назначаемый центральной властью политический агент.

В П. существует многопартийная система. В выборах 10 октября 2002 участвовали 72 политические партии. Среди них старейшая — Пакистанская мусульманская лига (создана в 1906). После прихода к власти военных в октябре 1999 партия раскололась на две части. Одна из них носит имя «Каид-и-Азама» М.А. Джинны, ПМЛ(КА). Поддерживает генерала П. Мущаррафа. Другая её часть сохранила верность последнему руководителю единой партии Наваз Шарифу. Партия называется ПМЛ(Н). Общенациональной является также Пакистанская народная партия

(ПНП). Народная национальная партия (ННП, создана в 1986) имеет сильные позиции в СЗПП. Муттахида кауми мувмент (Объединенное национальное движение, создано в 1982) — политическая партия мухаджиров (беженцев из Индии и их потомков). Пользуется поддержкой мухаджиров в южных районах Синда, прежде всего в Карачи. Фундаменталистские партии Джамаат-и ислами (Исламское общество, создано в 1941), Джамиат-и-улама-и ислам (Общество исламских богословов, создано в 1941) и др. Шесть основных исламистских партий, включая вышеупомянутые, создали в 2002 альянс Муттахида маджлис-и амал (Объединённый форум действия). На всеобщих выборах в октябре 2002 альянс в Национальном собрании занял третье место после ПМЛ(КА) и ПНП, а в Сенате — второе.

*Ведущая организация деловых кругов* — Федерация торгово-промышленных палат П. (создана в 1949). Под её эгидой находятся региональные торгово-промышленные палаты, а также отраслевые союзы предпринимателей и производителей. Федерация координирует деятельность различных групп бизнесменов, устанавливает деловые связи с иностранными предпринимателями, содействует росту инвестиций.

В общественной жизни важную роль играют профсоюзы. Старейшим профцентром является Пакистанская профсоюзная федерация. Действуют, кроме того, Пакистанская национальная федерация профсоюзов, Пакистанская национальная рабочая федерация, Объединённая рабочая федерация. Ведущие крестьянские организации — Рабоче-крестьянская партия и Комитет издольщиков Синда.

Молодёжные организации сформировались под влиянием политических партий. Наиболее крупная — Ислами джамаат-и тулаба (молодёжный филиал партии Джамаат-и ислами). Имеются женские организации, крупнейшая — Всепакистанская женская ассоциация.

*Внутренняя политика* П. направлена на укрепление единства общества и государства, борьбу с этнонациональным сепаратизмом и религиозным сектанством. Применяются меры по ограничению исламского экстремизма и терроризма. Укрепляются конституционно-парламентские институты, предпринимаются усилия по демократизации политической жизни.

*Внешняя политика* П. ставит задачей создание благоприятных внешних условий для развития страны, укрепления национальной безопасности, привлечения инвестиций, развития сотрудничества со многими странами мира. П. активно участвует в деятель-

ности ООН, проводимых ею миротворческих операциях, в антитеррористической кампании в Афганистане. Развивает отношения с США, другими западными странами. Широкие контакты существуют между П. и Китаем. Видные пакистанские государственные деятели неоднократно посещали РФ. 4–6 февраля 2003 состоялся визит президента П. Мушаррафа, результатом которого стало подписание важных соглашений между двумя странами. Напряжённость пакистано-индийских отношений, нерешённость кашмирского вопроса неоднократно приводили эти страны к вооружённым конфликтам.

Вооружёнными силами непосредственно руководят начальники штабов армии (сухопутных сил), ВВС и ВМС. Их работу координирует Объединённый комитет начальников штабов. Комплектование личного состава ВС производится на добровольной основе. Офицеры готовятся в военных колледжах и училищах.

Регулярные ВС насчитывают 620 тыс. чел. Сухопутные войска — основной вид ВС П. Их численность 550 тыс. чел. В составе ВС пехотные, бронетанковые, артиллерийские соединения, инженерные части, подразделения ПВО, оперативно-тактические ракеты. В ВВС находятся 45 тыс. чел.; на вооружении имеются 366 боевых самолётов, а также учебно-тренировочные самолёты, вертолёты поисково-спасательной службы, зенитные ракетные комплексы. Численность ВМС — 25 тыс. чел.; в его составе 11 подводных лодок, 8 фрегатов, 10 боевых катеров, морская пехота.

В П. имеются ядерное оружие (по разным данным, от 25 до 40 зарядов) и его носители, прежде всего ракеты средней и меньшей дальности.

П. имеет дипломатические отношения с РФ (установлены с СССР 1 мая 1948).

### Экономика

П. относится к категории относительно слаборазвитых стран аграрно-индустриального типа. В 1990-х гг. экономика развивалась низкими темпами, едва превышавшими темпы роста населения. С приходом к власти военного правительства Мушаррафа в 1999 наметилась тенденция к макроэкономической стабилизации. При этом рост, особенно в аграрной отрасли, замедляли неблагоприятные погодные условия — продолжавшаяся в течение трёх лет засуха. Поддержка усилий по борьбе с международным терроризмом позволила пакистанскому правительству после событий 11 сентября 2001 получить значитель-

ную иностранную помощь, включающую льготный кредит МВФ в размере 1,3 млрд долл. и реструктуризацию долга в 12,5 млрд долл. странам — членам Парижского клуба.

ВВП 70 млрд долл. США; с учётом паритета покупательной способности валют — 310 млрд долл.; ВВП на душу населения 490 долл.; с учётом ППС — 2140 долл. (2002).

Доля в мировой экономике едва превышает 0,2%; с учётом ППС равна 0,8%.

Рабочая сила приближается к 41 млн чел., характеризуется высоким уровнем миграции, главным образом в страны Персидского залива, и широким использованием детского труда. Уровень открытой безработицы повышается, в 2002 — 9%. Инфляция в последние годы снизилась и, по официальным данным, составляет 5% в год.

Доля сельского хозяйства в структуре ВВП 26%, индустриальных отраслей — 24%, сферы услуг — 50%. В аграрной сфере занято 44% экономически активного населения, в индустриальной — 17%, в третичном секторе — 39%.

Промышленность состоит из трёх сегментов — энергетического, горнодобывающего и обрабатывающего. Основу первого из них составляет производство электроэнергии на тепловых, гидроэнергетических и атомных станциях. Производство электроэнергии составляет в год 62,7 млрд кВт-ч, потребление — 58,3 млрд; экспорт и импорт отсутствуют. Первичными источниками служат нефть и природный газ (64%), гидроэнергия (35%), атомная энергия (1%).

Горнодобывающая промышленность развита незначительно. Наибольшее значение имеет добыча природного газа — 25,7 млрд м<sup>3</sup> в год. Существенно меньше значимость добычи нефти — 3,9 млн т и каменного угля — 3,3 млн т. Коксующийся уголь импортируется. Из металлических руд в небольшом количестве добываются железная руда, хромиты, бокситы. Крупные размеры имеет добыча известняка (10 млн т). Добываются также каменная и поваренная соль, мрамор, доломит, глины, магnezит.

Главная отрасль обрабатывающей промышленности — текстильная. В отрасли занято более 1/4 рабочих фабрично-заводских предприятий. Имеется св. 300 достаточно крупных текстильных фабрик, из них ок. 1/2 — прядильные. В год на фабриках производится 1,8 млрд т хлопчатобумажной пряжи и 560 млн м ткани. Кроме хлопчатобумажных производятся ткани из синтетического волокна, а также трикотаж и готовые изделия. Второй по добавленной стоимости от-

раслью промышленности является пищевкусовая. Наиболее высок вклад предприятий по изготовлению сахара-рафинада (3 млн т), растительного масла (780 тыс. т), сигарет и безалкогольных напитков. Важное значение имеет комплекс металлургических и машиностроительных отраслей. Построенный с помощью СССР металлургический завод близ Карачи остаётся единственным такого рода предприятием, выпускающим в год 1,2 млн т стали и чугуна. Планируется расширение завода с учётом того, что потребление металла составляет 6 млн т. На предприятиях тяжёлого машиностроения (крупнейшее — сооружённый при содействии КНР завод тяжёлого машиностроения в Таксиле, Пенджаб) выпускается разнообразная машинотехническая продукция, в т.ч. комплектное оборудование для сахарных и цементных заводов, дорожная техника, подъёмные краны, мачты для линий электропередач и т.п. Имеются крупные тракторосборочные предприятия, заводы телефонного и телеграфного оборудования, тяжёлого электромашиностроения. На ряде автосборочных предприятий, созданных совместно главным образом с японскими фирмами, выпускаются грузовые и легковые автомобили, автобусы и мини-автобусы, мотоциклы и мотороллеры (скутера). Существенен вклад нефтеперерабатывающей и химической промышленности. В основном на привозном сырье работают два нефтезавода в Карачи (их совокупная мощность ок. 5 млн т), а отчасти и третий завод в Мултане (Пенджаб) мощностью 2,5 млн т нефти в год. На химических предприятиях производятся в основном минеральные удобрения, в первую очередь мочевины (карбамид). В качестве сырья для производства азотных удобрений широко применяется природный газ. Значительную роль в качестве вспомогательной играет отрасль по производству покрышек и камер для колёсного транспорта. Действуют крупные предприятия по ремонту и модернизации подвижного состава и оборудования железных дорог (главное из них в Лахоре), а также судостроительный завод по ремонту морских судов в Карачи. Возросшую роль играет промышленность строительных материалов, где главное место занимают цементные заводы (производство цемента составляет 9,7 млн т в год). Главным образом экспортное значение имеет отрасль по изготовлению спортивных товаров (теннисных ракеток, крикетных бит, мячей и т.п.) и хирургических инструментов. Стоимость экспорта этих и других трудоёмких изделий (ковров, предметов народных промыслов, сувенирной продукции из зелёного мрамора, оникса и т.п.) превышает 0,5 млрд долл.

Сельское хозяйство остаётся первой по значимости сферой материального производства. На земледелие приходится 2/3 добавленной в ней стоимости, примерно 1/3 даёт животноводство, менее 5% — рыболовство и лесное хозяйство. Общий земельный фонд составляет 80 млн га, а посевная площадь — 20 млн га. В бассейне Инда создана крупнейшая в мире ирригационная система, включающая 43 основных канала протяжённостью 65 тыс. км, десятки плотин, дамб, водохранилищ. Самыми значительными гидротехническими комплексами являются плотины Тарбела в верховьях Инда, Мангла (на Джеламе), Суккур и Котри в нижнем течении Инда. Общая орошаемая площадь превышает 75% посевной. В основе зернового хозяйства лежит производство пшеницы — 20 млн т (2002). Вторая зерновая культура — рис (4,4 млн т), далее следуют кукуруза (2 млн т), злаки и просяные (706 тыс. т) и бобовые (562 тыс. т). Кроме того, в значительном количестве выращивается картофель (1,7 млн т) и лук (1,6 млн т). Производство других овощей достигает 2,8 млн т, а фруктов (яблок, манго, фиников, цитрусовых, бананов) — 4,1 млн т.

Среди товарных культур наибольшее значение имеет хлопчатник. Производство хлопка составляло 1,6 млн т в 2002, снизившись по сравнению с рядом предшествующих лет, когда оно достигало 1,8–2,0 млн т. На втором месте по значению — сахарный тростник (52 млн т). Производство маслосемян (291 тыс. т) недостаточно для удовлетворения нужд маслodelьной промышленности, сырьё для неё приходится регулярно импортировать.

Производство фуража оценивается в 56 млн т. Преобладает крупный рогатый скот, разводят также буйволы, коз и овец, верблюдов и лошадей. В засушливых районах ведётся кочевое скотоводство. Рыболовство имеет в основном экспортную направленность, но рыбные запасы изучены далеко не полностью и используются весьма слабо. Леса занимают небольшую часть площади — ок. 4%. Коммерческую древесину дают хвойные горные леса северо-запада страны.

Старейшая транспортная отрасль — железнодорожная. Протяжённость железных дорог 8163 км; 293 км пути электрифицировано. По объёму перевозок на первом месте стоит автомобильный транспорт. Длина автодорог 248 тыс. км, из них асфальтирована 141 тыс.; скоростные автострады — 339 км. Трубопроводный транспорт включает газо- и нефтепроводы протяжённостью соответственно 4 и 1,1 тыс. км. Возрастающее значение имеет авиационное сообщение. Аэропортов 87, причём 14 из них располагают взлётно-посадочными полосами

длиной св. 3 км. Авиационный парк насчитывает св. 50 самолётов, в т.ч. Боинги-747 и аэробусы А-300. Торговый флот включает 17 судов водоизмещением св. 1 тыс. т, из них — 1 танкер и 3 контейнеровоза; общий тоннаж крупных судов — 242 тыс. т.

Средства связи состоят из телефонной сети протяжённостью основных линий 2,9 тыс. км и коротковолновой радиосвязи. Международное сообщение осуществляется с помощью 6 станций, принимающих сигналы со спутников. Число радио- и телевизионных станций равно соответственно 49 и 22, радиоприёмников 13,5 млн, телевизоров 3,1 млн шт. В 2000 имелось 30 провайдеров и 1,2 млн пользователей сети Интернет.

Внутренняя торговля составляет 16% ВВП. Оптовая торговля осуществляется разветвлённой сетью крупных и средних компаний по сбыту сельскохозяйственных и промышленных товаров промежуточного и конечного спроса. Розничную торговлю наряду с немногими супермаркетами современного типа в больших городах ведут небольшие магазины (дуканы) и владельцы торговых точек на традиционных городских и сельских базарах. Часть торговли в розницу контролируется оптовиками и кредиторами. Распространена уличная торговля. На улицах и в черте городских и сельских кварталов (махалла) сосредоточены также заведения по оказанию бытовых услуг.

Центральный сектор сферы обслуживания — оказание услуг государственными учреждениями, в т.ч. судами различных типов и уровней, службами безопасности и охраны порядка. В ведении государства находится наиболее значительная часть системы образования и здравоохранения. Государственные услуги в перечисленных и ряде других областей дополняются частными и общественными.

Туристическая индустрия развита недостаточно. Иностранцев привлекают в основном места археологических раскопок (Мохенджо-Даро и др.) и высокогорные районы на севере страны и в контролируемой П. части Кашмира.

Политика нынешнего правительства в экономической и социальной области характеризуется стремлением к продолжению курса на либерализацию условий частного предпринимательства и формирование современного рынка капиталов, товаров и услуг. Большое внимание уделяется программам приватизации и привлечению частного иностранного капитала. Среди приоритетов социальной политики — борьба с нищетой и бедностью, неграмотностью, неравномерностью в развитии регионов, дискриминацией по половому и конфессиональному признакам.

Политика Государственного банка состоит в поддержании условий макроэкономической стабильности, обуздании инфляции, увеличении золотовалютных резервов, которые в 2003 достигли рекордного уровня в 10 млрд долл. США. Банк осуществляет контроль за деятельностью частных коммерческих банков и фондовой биржи.

Государственные расходы оцениваются в 11,6 млрд долл. США, доходы в 8,9 млрд. Дефицит покрывается за счёт внутренних и внешних займов. Основу доходной части бюджета составляют налоги, главным образом косвенные. Внешний долг равен 31,5 млрд долл. США. Коэффициент обслуживания внешнего долга высок — 41,2%.

Минимальная заработная плата 600 долл. в год. За чертой бедности (менее 2 долл. в день), согласно специальным обследованиям при учёте покупательной способности местной валюты, пребывает 85% населения, а в нищенском состоянии (менее 1 долл. в день) — 31%.

Уровень валовых внутренних инвестиций низок (15,2% ВВП), основная часть доходов потребляется в течение года. Заметная доля инвестиций обеспечивается благодаря переводу средств лицами, работающими за границей.

Внешнеэкономическая сфера имеет для экономики существенное значение. Экспорт 8,8 млрд долл. США, импорт — 9,2 млрд. Основные экспортные товары: текстиль (одежда, хлопчатобумажные ткани и пряжа), рис и другие сельскохозяйственные культуры. Товары вывозятся в основном в США (25%), Великобританию (7%), ОАЭ (6%), Гонконг (6%), Германию (5%). Импорт состоит преимущественно из машинотехнической продукции, нефти и нефтепродуктов, химикатов, транспортного оборудования, растительного масла, семян масличных культур, зерна и муки. Товары поступают в первую очередь из Кувейта (12%), ОАЭ (11%), Саудовской Аравии (11%), США (6%), Японии (6%).

Объём иностранных инвестиций невелик (383 млн долл.), хотя в сер. 1990-х гг. достигал 1,3—1,5 млрд долл., а за последние 10 лет в сумме составил 7,2 млрд долл. Основную часть дают прямые инвестиции, поступающие главным образом из США, Великобритании, ОАЭ, Японии, Германии.

#### Наука и культура

Развитие науки планируется правительственным Комитетом по науке и технике. Государственный Совет научных и технических исследований занимается



проблемами внедрения достижений науки в хозяйственную практику. Финансовую помощь от государства получают общественные ассоциации и общества — Пакистанская ассоциация развития науки, Пакистанская академия наук и др.

Приоритетное значение для научных исследований имеют сельскохозяйственные науки, биология, медицина, геология, отдельные области химии и физики. П. добился определённых успехов в космических исследованиях, атомной энергетике и военно-технической сфере. Активно действует Комитет по изучению верхних слоёв атмосферы и космического пространства (СУПАРКО). В январе 2003 осуществлён запуск спутника связи «Паксат-1».

В ведении правительственной Комиссии по атомной энергии в Исламабаде находится созданный с помощью США Институт ядерной науки и техники (имеет исследовательский ядерный реактор). Военная программа в ядерной и ракетной областях проводилась Исследовательской лабораторией в Кахута (близ Исламабада) и Пакистанской корпорацией атомных исследований. В 2001 объединены в Ядерный оборонный комплекс.

В мае 1998 П. вслед за Индией провёл серию подземных испытаний ядерного оружия. Объявлен мораторий на дальнейшие испытания. Вместе с тем продолжается работа по совершенствованию средств доставки ядерного оружия с помощью ракет. У П. имеются тактические и баллистические ракеты, работающие на жидком и твёрдом топливе. В 2003 прошли успешные испытания ракеты «Гхори» дальностью до 1500 км.

Главными центрами образования, науки и культуры являются крупнейшие университеты, среди них — старейший, основанный в 1882 Пенджабский университет в Лахоре, Университет Каид-и-Азама в Исламабаде, Карачинский университет, Синдский университет в Джамшоро, Пешаварский университет и др. Большое внимание в университетах уделяется экономическим, социально-политическим и религиозно-гуманитарным знаниям. В Исламабаде функционирует построенный с помощью Саудовской Аравии Международный исламский университет. Исламоведческие факультеты существуют в большинстве высших учебных заведений.

С образованием и гуманитарной наукой тесно соприкасается сфера культуры. Наиболее развита литература. Среди классиков — выдающийся поэт и философ Мухаммад Икбал (1877—1938), писавший на урду и персидском, а также Джош Малихабади (1938—82) и Фаиз Ахмад Фаиз (1911—84). Значительный вклад в

развитие литературы на урду и языках синдхи, пенджаби, пушту, балучи внесли такие авторы, как А.Н. Касми, С.Х. Манто, А.А. Матин, Ш.М. Аяз, М. Ниязи, Ф. Заман, А. Хаттак, А. Джамалдини и др.

Изобразительное искусство пользуется значительным общественным вниманием. Наиболее известные художники — представители школы традиционалистов Абдур Рахман Чугтай (1897—1975) и модернистов — Садекян (1930—86). К числу крупных художников различных стилей принадлежат также А. Бахш, Ш. Ахмед, Ш. Али и др.

Музыкальная культура отличается своеобразием. Инструментальная классическая музыка не находит распространения. Популярна народная и профессиональная музыка устной традиции.

Имеется много памятников архитектуры разных эпох. Большинство из них принадлежит эпохам Делийского султаната и местных династий Пенджаба и Синда (13—15 вв.) и империи Великих Моголов (16—18 вв.). Наиболее примечательны Лахорский форт, усыпальница Джехангира и сады Шалимар в Лахоре, мечеть Шах-Джихана в Татте (Синд), мавзолей Рукни-Алам в Мултане, мавзолей Лала Каландара в Сехване (Синд). Заметной достопримечательностью является мавзолей М.А. Джинны в Карачи.

Среди музеев выделяются Национальный в Исламабаде, Лахорский и Пешаварский музеи, основанные в кон. 19 — нач. 20 вв., Карачинский (с 1950). Насчитывается св. 5 тыс. библиотек, большинство при учебных заведениях. Крупнейшими общедоступными библиотеками являются Пенджабская публичная в Лахоре, им. Лиакат Али Хана в Карачи, Национальная в Исламабаде. В столице страны располагается Национальный архив.

Пресса богата и разнообразна. Крупнейшие газеты на английском — «Доон» (Карачи), «Ньюс» (Исламабад), «Нейшн» (Лахор), «Фронттиер пост» (Пешавар). Наиболее массовая газета на урду — «Джанг». Влиятельна газета «Нава-и вакт». Большинство книг выходят на урду и синдхи.

Огромной популярностью пользуется кино. Ежегодно выпускается более 100 художественных фильмов на местных языках и импортируются 60—80 фильмов.

Театральное искусство почти не развито. Драматические спектакли ставятся в основном по заказу телевидения.





## ШРИ ЛАНКА (Sri Lanka)

### Общие сведения

Официальное название — *Демократическая Социалистическая Республика Шри Ланка* (*Democratic Socialist Republic of Sri Lanka, Sri Lanka Prajatantrika Samajawadi Janarajaya*). Расположена в южной части Азии, на одноимённом острове в Индийском океане, к юго-востоку от полуострова Индостан. Площадь 65610 км<sup>2</sup>, численность населения 19,58 млн чел. (2002). Государственные языки — сингальский и тамильский; английский является языком межнационального общения. Столица — г. Коломбо (642 тыс. чел., 2001). Административная столица — Шри Джаеварденепура Котте (место нахождения парламента). Государственный праздник — День независимости 4 февраля (с 1948). Денежная единица — рупия.

Член Британского Содружества наций (с 1948), ВТО (с 1948), ООН (с 1955), СААРК (с 1985) и др.

### География

Расположена между 79°50' и 82°00' восточной долготы и 6°00' и 9°50' северной широты. Омывается Индийским океаном. Протяжённость береговой линии 1340 км. Ок. 80% территории занимают низменные и местами холмистые равнины (30–200 м над уровнем моря). В центральной и южной частях — ступенчатое нагорье. Средняя высота гор — 1000–2000 м над уровнем моря. Самая высокая точка острова — гора Пидуруталагала (2524 м).

Основные *полезные ископаемые*: известняк, графит, драгоценные и полудрагоценные камни, прибрежно-морские «чёрные» пески (с ильменитом, рутилом, цир-



коном и монацитом), фосфаты, каолиновые и другие глины. *Почвы* — краснозёмные и латеритные, по долинам рек и у побережий — полосы аллювиальных почв.

*Климат* тропический муссонный. Среднегодовая температура в стране +27°С. Изменения температуры в течение года незначительны. Два основных муссонных периода — летний и зимний. На юго-западных склонах нагорья выпадает от 2500 до 5000 мм осадков в год, на юго-восточных — от 1200 до 2000 мм. Реки начинаются на центральном нагорье. Самыми протяжёнными являются Махавели Ганга (335 км) и Аруви Ару (170 км).

Ок. 1/3 территории покрыто лесами. Естественные леса влажной зоны сохранились лишь во внутренних районах юго-запада. На севере и востоке расположены вторичные листопадные леса. Фауна индомалайского типа, с примесью мадагаскарских видов.

### Население

Естественный прирост населения в 1991–2002 снизился с 1,5 до 0,85%. Резко упала рождаемость (16,4‰). Смертность 6,5‰, детская смертность 15,7 чел. на 1000 новорождённых. Средняя продолжительность жизни 72,4 года. Из-за гражданской войны отрицательное сальдо миграции (более 200 тыс. тамилы уехали в западные страны, более 100 тыс. — в Индию).

Женщины составляют 50,8% населения. Доля молодых (до 15-летнего возраста) — 25,6%. Городское население 22,8% (2000). Среди населения старше 15 лет грамотно св. 91,6% (2000).

74% населения — сингалы, 18% — тамилы. Сингалы, говорящие на сингальском языке (принадлежит к

индоарийской группе индоевропейских языков), заселяют западные, центральные и южные районы страны, а тамилы, говорящие на цейлонском диалекте тамильского языка (относится к южной группе дравидийских языков), — северные и восточные районы (небольшая часть «индийских» тамиллов проживает в центральных районах). Ок. 7% населения составляют т. н. мавры цейлонские (мусульмане, претендующие на арабское происхождение, но являющиеся, видимо, выходцами из Южной Индии). Проживают также бюргеры (потомки голландских поселенцев), малайцы и другие этносы. Древнейшим населением являются крайне малочисленные ведды.

Ок. 70% населения (сингалы) — буддисты, 15% (тамилы) — индуисты, 8% (бюргеры, часть тамиллов и др.) — христиане, 7% (мавры, малайцы) — мусульмане (2000).

### История

Древнейшим населением являлись охотничьи племена, предки веддов. Первые индоарии появились на севере острова в 5 в. до н.э. Был основан город Анурадхапура, ставший впоследствии столицей первого крупного сингальского государственного объединения. Ключевую роль в этих процессах сыграл король Деванампия Тисса (250—207 до н.э.). Анурадхапура стремилась распространить свою власть на территорию всего острова.

В 9 в. буддийское государство подверглось нападению Пандьев, в 10 в. — Чолов, которые на 75 лет превратили остров в свою провинцию, столицей которой стала Полоннарува. Чола были изгнаны (1070) королём Виджаябаху I, правившим до 1110. Экономический расцвет во 2-й пол. 12 в. сменился постоянными междоусобицами в 13 в. и набегами завоевателей из Индии. Началось переселение сингалов в центральные и юго-западные районы острова. На севере появилось тамильское государство — Джафна. В 15 в. король Паракрамабаху VI (1412—67) вновь объединил остров, но после его смерти страна погрузилась в пучину междоусобиц.

К нач. 16 в. относится проникновение Португалии, в 17 в. неподконтрольной ей осталась только территория королевства Канди. В 1658 голландцы одержали победу над португальцами после двадцатилетней войны, после чего приступили к постепенному захвату всё новых территорий, ведя войну уже против Канди. Голландская Ост-Индская компания монополизировала торговлю целым рядом товаров. Была проведена реформа законодательства и юридической системы.

В 1802 Цейлон стал колонией уже Великобритании. К нач. 1830-х гг. власть Великобритании была прочно установлена на всей территории острова. Появилось плантационное хозяйство, первоначально — кофейное, ставшее катализатором экономического развития. Резко ускорилось социально-экономическое развитие страны, началось, хотя и одностороннее, капиталистическое развитие. В 1864 была создана первая национальная общественно-политическая организация — Цейлонская лига, выступавшая за расширение участия местных жителей в управлении страной. В 1919 появилась первая крупная политическая партия — Цейлонский национальный конгресс. Конституция 1931, предусматривавшая создание выборного парламента — Государственного совета и введение всеобщего избирательного права, привела к появлению в стране зачатков представительного правления. Одновременно страна была превращена в аграрный придаток метрополии, а условия жизни местных жителей ухудшились.

В соответствии с Законом о независимости Цейлона от 1947 в стране прошли выборы, на которых подавляющее большинство мест получила Объединенная национальная партия (ОНП), созданная в 1946 из целого ряда организаций, включая Цейлонский национальный конгресс. Лидер партии Д. С. Сенанаяке (1884—1952) был провозглашён премьер-министром. 4 февраля 1948 вступила в силу новая Конституция, предоставившая Цейлону независимость на правах доминиона.

Первое правительство не стремилось к радикальной ликвидации колониального наследия. В сфере внешней политики оно в значительной степени ориентировалось на Великобританию. В 1951 левоцентристы во главе с Соломоном Бандаранаике вышли из рядов ОНП и создали Партию свободы Ш. Л. (ПСШЛ), которая победила на парламентских выборах 1956. В 1958 начата аграрная реформа, развитие государственного сектора и промышленности, проведены важные социально-экономические преобразования. Был взят курс на укрепление отношений с Индией, установление дипломатических отношений с социалистическими странами, проводилась политика неприсоединения (уже в 1957 Великобритания была вынуждена закрыть свои военные базы на Цейлоне). В сферах экономики и культуры усилились дискриминационные меры против тамиллов. В сентябре 1959 Бандаранаике был убит. Его вдова Сиримава Бандаранаике (1916—2000) добилась победы на выборах 1960 и стала первой в мире женщиной — руководителем страны. Достаточно радикальные социально-экономические преобразования,

включая национализацию ряда объектов, принадлежавших западным компаниям, союз с левыми силами привели к правительственному кризису. В 1965 к власти вернулась ОНП (в союзе с другими партиями), которой не удалось разрешить сложные экономические проблемы. В 1970 С. Бандаранаике вернулась к власти в союзе с коммунистами и социалистами. В 1971 ультраправые силы подняли вооружённое восстание, с трудом подавленное властями. В 1972 была принята новая Конституция, согласно которой была провозглашена республика. Были сняты многие положения о защите прав меньшинств. Правительству не удалось справиться с инфляцией, ростом безработицы и углублявшимся экономическим кризисом. В 1977 на выборах победила ОНП во главе с Дж.Р. Джаявардене. Осуществлялся курс на экономическую либерализацию, частичную денационализацию, поощрение частного и иностранного капитала. Проводился прозападный внешнеполитический курс. В 1978 вступила в силу новая Конституция, вводящая президентскую форму правления. Джаявардене стал первым президентом страны. Переизбран в 1982.

Несмотря на небольшие уступки меньшинствам, появились экстремистские и террористические тамильские организации. В июле 1983 сингалотамильский конфликт перерос в гражданскую войну, к 2003 унёсшую жизни ок. 70 тыс. чел. Неудачей закончилось направление на остров индийского контингента по поддержанию мира (1987–90). От рук тамильских боевиков погибли Р. Ганди и президент Ш. Л. Ранасингхе Премадаса.

В 1994 закончилось 17-летнее пребывание ОНП у власти. Лидер ПСШЛ Чандрика Кумаратунга стала президентом. Пост премьера получила её мать — С. Бандаранаике. На парламентских выборах 2001 победу одержала ОНП во главе с главным политическим соперником президента Р. Викремасингхе, который стал премьер-министром. В феврале 2002 он при посредничестве Норвегии подписал с лидерами тамильских боевиков соглашение о прекращении огня.

#### Государственное устройство и политическая система

Ш. Л. — свободная, суверенная, независимая и демократическая социалистическая республика, являющаяся унитарным государством.

В административном отношении разделена на 10 провинций: Центральная, Северо-Центральная, Северо-Восточная, Северо-Западная, Сабарагамува, Южная, Ува, Западная, Северная и Восточная. Две послед-

ние провинции были объединены в Северо-Восточную в 1988, но в 1993 провинции вновь были разъединены де-юре. Провинции делятся на 25 дистриктов.

Наиболее крупные города (2001, тыс. чел.): Коломбо, Дехивала (210), Моратува (177), Негомбо (122), Котте (116), Джафна (120, 1981), Канди (110).

Форма правления — президентская республика. Высший орган законодательной власти — однопалатный парламент (Национальная государственная ассамблея). 225 депутатов избираются на 6 лет. Глава государства — президент, который по Конституции является также главой исполнительной власти, главой правительства и главнокомандующим Вооружёнными силами. Имеет право роспуска парламента, назначает премьер-министра (с одобрения парламента) и министров из числа членов парламента, определяет их функции. Срок полномочий президента — 6 лет. Может выбираться на этот пост только дважды. Глава высшего органа законодательной власти — спикер, который председательствует на заседаниях парламента. Его полномочия весьма ограничены. Правительство (кабинет министров) возглавляет премьер-министр. Существует коллективная ответственность кабинета перед парламентом.

*Избирательное право* предоставляется всем гражданам, достигшим 18 лет, не совершившим серьёзных преступлений и не признанным недееспособными. Президент и члены парламента избираются на основе всеобщего, равного и прямого избирательного права при тайном голосовании.

*Провинцию возглавляет губернатор*, назначаемый президентом на срок 5 лет. Он обладает правом роспуска провинциального совета, который избирается населением на 5 лет. На уровне дистриктов существуют советы развития. Ряд членов совета назначается центральной властью, часть избирается сроком на 4 года. Местными органами власти являются городские советы и сельские комитеты.

Сложилась система двухпартийной системы, и в течение полувека вся основная предвыборная борьба проходила между ОНП и ПСШЛ (и их союзниками).

*Основная организация деловых кругов* — Федерация торговых и промышленных палат Ш. Л., являющаяся членом торговых и промышленных палат стран — членов СААРК и Азиатско-Тихоокеанской торговой и промышленной палаты. В 2000 существовало 707 общественных организаций.

Ш. Л. — один из организаторов Движения неприсоединения и участник всех конференций неприсоединившихся стран. В биполярный период правительства ОНП поддерживали более тесные отношения с



западными странами, правительства ПСШЛ, сохраняя эти связи, активно развивали отношения с социалистическим лагерем. Особое значение имеют соседние страны. С 1985 Ш. Л. активно участвует в деятельности СААРК. Большую роль играют экономические связи с развитыми странами. После начала гражданской войны основным направлением внешней политики является стремление прекратить поддержку тамильских боевиков извне.

Вооружённые силы (общая численность 125 тыс. чел.) комплектуются по найму. Состоят из Сухопутных войск (ок. 90 тыс. чел.), ВВС и ВМС. Расходы на оборону составили ок. 56 млрд рупий (2001).

Ш. Л. имеет дипломатические отношения с РФ (установлены с СССР в 1957).

### Экономика

В 1997–2000 ежегодные темпы прироста ВВП составили 5,3%, в 2001 1,4%, в 2002 4%. ВВП 16,2 млрд долл. США (или 68 млрд долл. по паритету покупательной способности валюты), а доходы на душу населения 3530 долл. (по ППС). Доля Ш. Л. в мировой экономике невелика (0,15%).

В 2002 к экономически активному населению относилось 5982,8 тыс. чел. (доля мужчин — 68,3%). Безработных 12,4% (ок. 750 тыс.). Высок процент безработицы среди женщин и молодёжи. Продолжается эксплуатация детского труда. Число занятых в государственном секторе 910 тыс. чел. В 2001 инфляция составила 13%, в 2002 — 8,1%.

В 2002 на долю обрабатывающей промышленности пришлось 18,1% ВВП, сельского хозяйства — 16,2%, транспорта и связи — 10,8%. По занятости сельское хозяйство продолжает занимать основное положение (34% экономически активного населения), в обрабатывающей промышленности — 16,4%, в торговле — 12,7%.

Основные отрасли промышленности: переработка сельскохозяйственной продукции, производство тканей и одежды, производство цемента, нефтепереработка, табачная промышленность.

Сельское хозяйство Ш. Л. на протяжении всей истории было связано с выращиванием риса (сбор в 2001 — 2695 тыс. т). Во время английского колониального господства особую роль стало играть плантационное производство чая (295 тыс. т), кокосов (2905 тыс. т) и каучука (86 тыс. т). Площади под культурами не увеличиваются. Животноводство развито слабее, а улов рыбы (более 300 тыс. т) составил 12,2% всего сельскохозяйственного производства (2002).

Длина автомобильных дорог (общественных) — св. 11,3 тыс. км, железных дорог — 1463 км, из них 1346 км — одноколейки (2000). Зарегистрировано более 1,7 млн автомобилей (2000). Железнодорожным транспортом перевезено более 43 млн чел., грузов — 1,2 млн т (2000). Судами перевезено более 78 млн т грузов. Основные порты: Коломбо, Галле и Тринкомали. 15 аэропортов. Международный аэропорт — Катунаяка.

Основная доля в ВВП приходится на торговлю, ресторанное и гостиничное дело (25,1%, 2002). В 2002 рост сферы торговли составил 5,2%, сферы банковского дела, страхования и недвижимости 11%, сферы частных услуг 4,2%. Число туристов упало (в 2001 — 336,8 тыс. чел.). Они оставили в стране сумму, превышающую 210 млн долл. США.

С 1977 в Ш. Л. началось внедрение элементов рыночного хозяйства, поощрялся местный и иностранный капитал. В последнее время государство снижает расходы, направляемые на субсидии населению, и увеличивает долю средств, отпускаемых на инфраструктурные инвестиции. Проведена либерализация внешней торговли и поощряется производство, ориентированное на экспорт. Созданы свободные торговые зоны. Проведена программа частичной денационализации. Частные банки стали сменять государственные. Наиболее динамично развивающимися секторами экономики стали пищевая промышленность, производство тканей и одежды, телекоммуникации, страховое и банковское дело.

Центральный банк Ш. Л. создан в 1950 и представляет собой полуавтономное образование. Отвечает за экономическую, финансовую и ценовую стабильность, выступает в роли советника правительства по экономическим вопросам, выполняет функции его банкира, предоставляет средства коммерческим банкам, устанавливает контроль над обменным курсом. Выполняет также роль катализатора развития, в т.ч. сельских районов.

Частное потребление составляет 71% ВВП, государственные расходы 13%. В 2001 на образование, здравоохранение и социальное обеспечение пришлось соответственно 15,5, 9,5 и 16% государственных расходов. Основная часть государственных доходов формируется за счёт налогов на доходы — почти 70%, а следующим по значимости источником были налоги на производство и расходы. Внешний долг Ш. Л. оценивался в 9,9 млрд долл. США (2000). На обслуживание долга уходило 4,5% ВВП и 9,6% экспорта.

В 2002 доходы 10%-й высокодоходной группы населения (38,6% всех доходов населения) в 22,7 раза превосходили доходы 10%-й низкодоходной группы (1,7%). Сильно различаются доходы населе-

ния по сфере занятости, половому, возрастному и образовательному принципам, у жителей сельских и городских районов. Расходы на еду составляют 43,8% всех расходов населения, на жилье, включая коммунальные услуги, тратится 15%, на транспорт и связь 7%. В 2000 6,6% населения имели доход менее 1 долл. в день (в ценах 1993, из расчёта ППС), 45,4% — менее 2 долл. По национальной методологии, доля бедных составляет 25%.

Объём внешней торговли 905 848 млн рупий (65% ВВП) (2001). Экспорт существенно уступает импорту. Основные предметы экспорта — готовая одежда (в 2001 — 49% экспорта), чай и другие сельскохозяйственные товары, драгоценные камни. Основные предметы импорта — текстиль, продукция машиностроения, пищевые продукты, нефть. Основные экспортёры в Ш. Л. — Китай, Япония, Индия и Сингапур. Основные импортёры из Ш. Л. — США и Великобритания.

#### Наука и культура

В Ш. Л. неполное среднее образование обязательно для детей. В 2001 насчитывалось более 4,3 млн учеников, на которых приходилось более 200 тыс. учителей. Было 13 университетов, в которых обучалось более 48 тыс. студентов. Самые крупные университеты в Перадении, Шри Джаеварденепура Котте, Коломбо.

Научную деятельность координирует Национальный научный фонд при Министерстве экономических реформ, науки и технологии. Существует много НИИ, занимающихся фундаментальными исследованиями, проблемами сельского хозяйства, медицины. Важными научными центрами являются университеты Ш. Л.

Искусство в классический период (3 в. до н.э. — 12 в.) развивалось в первую очередь в столицах — Анурадхапуре и Полоннаруве. Архитектура и живопись прежде всего были связаны с буддизмом. До сих пор сохранились гигантские ступы высотой более 100 м, построенные в Анурадхапуре в 3—5 вв. Знамениты фрески в Сигирии, изображающие апсар (5 в.). С 8 в. буддийские храмы становятся менее монументальными, приобретая полную гармонию в Полоннаруве. Продолжалось сооружение гигантских статуй Будды. Сохранилось много светских скульптурных изображений, зданий королевских дворцов, индуистских храмов. Наиболее выдающимся произведением живописи Средних веков считаются росписи стен в монастыре Джетавана (Полоннарува, 12—13 вв.). С сер. 13 в. начинается период упадка культуры. Религиозное возрождение вызвало появление кандийско-

го стиля живописи (18—19 вв.). С кон. 19 в. зарождается профессиональное станковое искусство.

С 1948 активно развиваются живопись и архитектура, сочетающие национальную традиционную и современную европейскую культуры. Наряду с сохранением народного театра появились современные виды театрального искусства.

Самые древние произведения литературы — «Дипаванса» (4 в. н.э.) и «Махаванса» (5 в.) — написаны на пали. Наряду с мифами и легендами содержат исторические факты. В 5—6 вв. появляется огромная комментаторская литература на пали. Самые знаменитые авторы — Буддхагхоши, автор энциклопедии буддизма «Висуддхимагга»; Буддхадатта, автор пяти руководств к канону; Дхаммапала. Новый расцвет литературы на пали пришёлся на 12 в.

Старейшие литературные произведения на сингальском языке датируются рубежом 9—10 вв. С этого периода литература развивалась преимущественно на этом языке. Золотым веком считается 13 в. («Море нектара» и «Лампада буддийского учения» Гурулугоми; «Прибежище Будды» Видьячакраварти и особенно «Гирлянда драгоценных камней истинной веры» Дхармасены). Появилось одно из лучших произведений сингальской поэзии «Жемчужина поэзии», написанное королём Паракрамабаху II (1236—70). Особо значимым произведением 14 в. является «Орнамент истинной религии» Джаябаху Дхармакирти. С 15 в. начинается постепенный упадок сингальской прозы, зато расцветает поэзия. Выделяют «Диадему поэзии» (1450) Шри Рахула, автора и ряда других сравнительно светских поэтических произведений; «Поэму о Гуттиле» Веттеве. С нач. 17 в. происходит упадок и сингальской поэзии.

С кон. 19 в. начинается развитие сингальской нерелигиозной прозы («Вимала» и «Любовное письмо» Алберта Силвы, «Мина» Симона Силвы). Крупнейшим писателем признан Мартин Викремасингхе (1891—1976), автор знаменитой трилогии «Изменяющаяся деревня», «Последний век» и «Конец века». Значительные произведения создали Гунадедаса Амарасекара («Заново рождённые» и «Безногие»), Эдиривира Сарачандра («Уставший не видит пути», «День поминовения усопших»), К. Джаятиллеке («Неприятная история») и Сири Гунна-сингхе («Тень»).

С кон. 19 в. как самостоятельная начинает развиваться ланкийская литература на тамильском и английском языках.







# АФРИКА

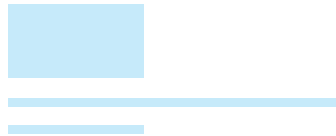

Северная Африка и Африканский Рог

Тропическая Африка

Южная Африка



# Северная Африка и Африканский Рог





**Авторы статей:**

<b>Алжир</b>	Е.И. Миронова
<b>Джибути</b>	Э.А. Шауро
<b>Египет</b>	Н.К. Тихомиров
<b>Западная Сахара</b>	Н.П. Подгорнова
<b>Ливия</b>	В.Ю. Кукушкин
<b>Мавритания</b>	Н.П. Подгорнова
<b>Марокко</b>	
<b>Мелилья</b>	
<b>Сеута</b>	
<b>Сомали</b>	Э.А. Шауро
<b>Судан</b>	Н.К. Тихомиров
<b>Тунис</b>	А.В. Олицкий
<b>Эритрея</b>	Э.А. Шауро
<b>Эфиопия</b>	





## АЛЖИР (Algeria)



### Общие сведения

Официальное название — *Алжирская Народная Демократическая Республика* (*Republique Algerienne Democratique et Populaire*). Расположен на северо-западе африканского континента. Площадь 2381 тыс. км<sup>2</sup>, численность населения 30,9 млн чел. (2001). Государственный язык — арабский. Столица — г. Алжир (2,6 млн чел., 2001). Государственные праздники — День алжирской революции 1 ноября, День провозглашения независимости 5 июля. Денежная единица — алжирский динар.

Член ООН (с 1962), ОАЕ (с 1963), ЛАГ (с 1978), ОПЕК, ОИК (с 1969). Ассоциированный член ЕС (2001).

### География

Расположен между 19° и 37° северной широты, 8° западной долготы и 12,5° восточной долготы. На севере территория А. омывается Средиземным морем. Длина береговой линии 1300 км, сухопутные границы 6 тыс. км. На западе А. граничит с Марокко, Западной Сахарой, Мавританией, на юге — с Мали и Нигером, на востоке — с Ливией и Тунисом.

*Берега* высокие, скалистые, нет глубоко вдающихся в сушу заливов. Основные бухты расположены в районе г. Алжира и Орана, в заливах городов Арзев, Беджайя, Скикда, Аннаба.

В *рельефе* преобладают плоскогорья и равнины. На севере А. основные горные цепи Тель-Атлас и Сахарский Атлас сходятся на востоке в массив Орес. Высшие точки — гора Шелия (2328 м) и гора Лалла-

Хедиджа (2308 м). Между горными массивами расположены равнины: Оранская, Митиджа, Аннаба. В юго-восточной части Сахары — нагорье Ахаггар, с высшей точкой А. — горой Тахат (3003 м).

*Реки* бассейна Средиземного моря — Шелифф (700 км), Иссер, Сумман, Рюмель. Реки бессточных бассейнов высоких плато и Сахары (уэды) большую часть года остаются сухими, но сохраняют подземный водосток: уэды Саура, Ирарат и др.

*Озёра* занимают котловины Высоких плато и Сахары. Наиболее типичные — себхи, заполняющиеся в сезон дождей. В сухой период покрываются соляной коркой: Шотт-Гарби (500 км<sup>2</sup>), Шотт-эш-Шерги (2 тыс. км<sup>2</sup>), Шотт-аль Ходна (1 тыс. км<sup>2</sup>).

*Почвы* на побережье плодородные коричневые. В горах — коричневые выщелочные и горно-лесные бурые. В пустыне — примитивные (плёнки пустынного «загара») и латеритные железисто-марганцевые коры.

Растительность на побережье субтропическая средиземноморская, представлена жёстколиственными вечнозелёными деревьями и кустарниками. В горах широколиственные и хвойные породы: пробковый дуб, клён, ясень, атласский кедр, алеппская сосна и др.; на высоких плато травяной покров с преобладанием ковылей (альфа). В пустыне однолетние растения — эфемеры.

Основа *фауны* — животные полупустынь и пустынь: газели, антилопы, муфлоны. Хищники: шакалы, гиены, каракалы, лисица фенек. На побережье и северных склонах гор встречаются макаки «маго». Рептилии распространены на всей территории. Много перелётных птиц. Прибрежные воды богаты рыбой и ракообразными.

*Климат* на побережье — субтропический средиземноморский, на высоких плато — субтропический континентальный, в Сахаре — тропический континентальный.

А. занимает 1-е место в Африке по запасам природного газа (3,7 трлн м<sup>3</sup>), ртутных (12 тыс. т) и вольфрамовых (22 тыс. т) руд и 3-е место по запасам нефти (1,5 млрд т). *Недра* А. богаты железной рудой — 5,4 млрд т, фосфоритами — 1250 млн т, цветными металлами, золотом и др.

### Население

В 1980 население составляло 18,7 млн чел., в 1990 25,5 млн. чел. *Темпы прироста населения* сократились с 3% в 1980-е гг. до 2% в 1990-е гг. и составили в 2001 1,6%. Рождаемость 25‰, смертность 6‰. *Средняя продолжительность жизни* 71 год. *Половозрастной состав населения* (2000): 0—14 лет 35% (мужчины 51%, женщины 49%); 15—64 года 61% (мужчины 51%, женщины 49%); 65 лет и старше 4% (мужчины 46%, женщины 54%).

Городское население 57,7%, сельское 42,3%. Неграмотны 23% мужчин и 42% женщин. *Этнический состав населения*: 75% арабы, 24% берберы (кабилы, шавийя, мозабиты, туареги), 1% европейцы. Язык общения — арабский, распространён берберский (тамазиг). *Государственная религия* — ислам. 99% населения — мусульмане.

### История

В 12 в. до н.э. на территории А. возникли финикийские поселения, в 3 в. до н.э. государство Нумидия. А. находился под властью Рима (42—429 н.э.), вандалов (430—534), византийцев. Арабы завоевали Северную Африку в 7 в. Они распространили ислам, арабскую культуру, язык. В 16 в. А. стал частью Османской империи. В 1830 на его территорию вторглись французские войска. Алжирские племена оказали им сопротивление. Во главе с народным героем эмиром Абдаль-Кадиром они создали своё государство на западе страны, просуществовавшее до 1847. Французская колонизация А. длилась 132 года. А. обрёл политическую независимость после восьмилетней кровопролитной борьбы 1954—62. Её возглавил Фронт национального освобождения (ФНО), впитавший все националистические партии и организации страны.

18 мая 1962 в Эвиане между А. и Францией были подписаны соглашения о прекращении огня и самоопределении А. На референдуме в июле 1962 99% алжирцев проголосовали за независимость, 5 июля 1962 А. стал независимым государством. Избранное Наци-

ональное учредительное собрание провозгласило создание Алжирской Народной Демократической Республики (АНДР). Первое правительство возглавил один из лидеров национально-освободительной борьбы Ахмед Бен Белла.

В период пребывания у власти Бен Беллы (1962—65) была принята программа развития страны на социалистических принципах и утверждена однопартийная система с правящей партией ФНО.

19 июня 1965 в результате государственного переворота власть перешла к Революционному совету во главе с полковником Хуари Бумедьеном (1965—78). Ключевым звеном его политики стали индустриальная, аграрная и культурная революции, получившие отражение в программном и идеологическом документе «Национальная хартия. 1976».

После смерти Бумедьена президентом был избран полковник Шадли Бенджедид (1979—91). В 1986 он внёс поправки в «Национальную хартию», усилившие акцент на арабские и мусульманские ценности в идеологической платформе А. Это происходило на фоне назревавшего социально-экономического кризиса и роста религиозно-националистических настроений. В 1989 был принят закон о многопартийной системе. Влиятельной партией стал Исламский фронт Спасения (ИФС), объединивший мусульманских экстремистов, стремящихся создать в А. исламское государство. ИФС и другие исламистские партии получили большинство голосов на выборах в местные органы власти (1990) и в первом туре парламентских выборов (1991), создав угрозу захвата власти. Острый политический кризис привёл к отставке президента Бенджедида (январь 1992), роспуску парламента и большинства представительных органов местной власти.

Для управления страной был учреждён коллегиальный орган — Высший государственный совет (ВГС), получивший все прерогативы президента на 2 года. Его возглавил один из лидеров национально-освободительной борьбы М. Будиаф, а после его гибели в июне 1992 ветеран войны А. Кафи. Деятельность ВГС проходила в условиях жёсткого противостояния между спецслужбами и мусульманскими экстремистами. 4 марта 1992 ВГС запретил деятельность ИФС, ответившего на запрет кровавым террором по всей стране.

В январе 1994 после окончания полномочий ВГС Всеобщая национальная конференция избрала генерала Ламина Зеруаля президентом А. на переходный период (1994—96). В ноябре 1995 его легитимность на этом посту была подтверждена всеобщими, альтернативными выборами. Зеруаль воссоздал все институты

государственной власти и удержал страну от сползания к гражданской войне. В сентябре 1998 Зеруаль подал в отставку. В апреле 1999 президентом А. был избран Абдельазиз Бутефлика, старейший политический деятель, участник национально-освободительной борьбы. Центральное направление его политики — достижение в стране гражданского согласия.

#### Государственное устройство и политическая система

А. — народная демократическая республика. Действует Конституция 1989 с поправками от 1996. А. — централизованное государство, хотя местные органы власти имеют значительные полномочия по управлению местными делами.

Конституция закрепляет двухзвенную систему *административно-территориального деления*: коммуна и вилай (провинция). А. делится на 48 вилай и 1541 коммуну.

Вилаи (с населением св. 700 тыс.): Шлеф, Батна, Беджайя, Блида, Тлемсен, Тиарет, Тизи-Узу, Джелфа, Сетиф, Скикда, Константина, Медеа, Мсила, Оран и Большой Алжир (для столицы установлен особый статус)

*Крупные города*: Алжир, Оран, Константина, Аннаба, Сетиф, Сиди-Бель-Аббес, Скикда.

*Основные государственные институты власти* — президент (высшая исполнительная власть), правительство (исполнительная власть), двухпалатный парламент (законодательная власть) и суд — независимый государственный орган.

Президент избирается всеобщим, прямым и тайным голосованием на 5 лет и может быть переизбран 1 раз. Он является одновременно верховным главнокомандующим Вооружённых сил, министром обороны и главой Высшего Совета безопасности (консультативный орган).

Правительство — коллегиальный орган исполнительной власти, подчинённый президенту. Президент назначает главу правительства и утверждает министров. В 2002 главой правительства назначен Али Бенфлис.

Парламент состоит из двух палат: нижней — Национальное народное собрание (ННС) и верхней — Совет нации (СН). Члены ННС избираются на основе всеобщего, равного и прямого избирательного права тайным голосованием. Избирательное право предоставляется с 18 лет. 2/3 СН избирается из числа депутатов Народных собраний коммун (НСК) и Народных собраний вилай (НСВ) депутатами этих местных органов власти тайным голосованием. 1/3 назначается президентом.

ННС избирается на 5 лет, СН — на 6 лет. Состав СН обновляется на 50% каждые 3 года. Председатель ННС — Карим Юнес. Председатель СН — Абделькадер Бенсалах.

Народные собрания коммун и Народные собрания вилай избираются всеобщим, прямым, тайным голосованием на 5 лет. Их основные полномочия — принятие и реализация локальных планов развития в рамках общенациональных программ. Председатель НСК является одновременно исполнительным органом коммуны. В вилаях — Исполнительный совет во главе с вали (губернатором), назначаемым президентом. Ему подчиняются все председатели НСК на территории вилай. Последние выборы в парламент и местные органы власти состоялись в 2002.

С 1989 действует закон о *многопартийной системе*. Насчитывается св. 60 партий. Светские партии: Фронт национального освобождения — ФНО (основана в 1954), Фронт социалистических сил — ФСС (1963), Национальное демократическое объединение — НДО (1997), Объединение за культуру и демократию — ОКД (1989).

Легальные исламистские партии: Движение за национальную реформу — ДНР (1999), Движение общества за мир — ДОМ (1991), Движение «Ан-Нахда» (1990). Все перечисленные партии, кроме оппозиционных ФСС и ОКД, входят в парламент.

*Общественные организации*: Всеобщий союз алжирских трудящихся — ВСАТ (1956), ведёт активную общественно-политическую работу, насчитывает 5 млн чел., является членом Международной конфедерации арабских профсоюзов (МКАП) и Всеафриканской федерации профсоюзов (ВАФП); Национальный союз алжирских женщин (НСАЖ) (создан в 1962); Национальная организация муджахидов (ветеранов войны) (НОМ). Действует ряд творческих союзов и профессионально-корпоративных объединений.

Основное направление *внутренней политики* — поиск гражданского согласия. В стране продолжают действовать «непримиримые» вооружённые формирования мусульманских экстремистов. А. удалось покончить с терроризмом как массовым явлением, но угроза наступления исламизма остаётся. От рук исламских террористов погибло св. 150 тыс. чел.

Во *внешней политике* А. выступает против колониализма, расизма, осуждает политику Израиля на Ближнем Востоке. Являясь сторонником объявления Африки и Ближнего Востока безъядерными зонами, присоединился в 1995 к Договору о нераспространении ядерного оружия. В 1970-е гг. — участник созда-



ния Союза арабского Магриба (САМ), в 1990-е гг. способствовал урегулированию ряда конфликтов в Африке, в частности между Эфиопией и Эритреей. В 2000 присоединился к Средиземноморской инициативе НАТО — организации, призванной поддерживать стабильность в этом регионе. В 2001 подписал соглашение об ассоциации с ЕС.

Возрождаются алжиро-российские связи, сократившиеся в 1990-е гг. В 2001 президенты РФ и А. подписали декларацию о стратегическом партнёрстве.

**Вооружённые силы.** Общая численность Национальной народной армии (ННА) 124 тыс. чел. (2002). Резерв 150 тыс. чел., военизированные формирования 181,2 тыс. чел., в т.ч. жандармерия 60 тыс., силы безопасности 20 тыс., Республиканская гвардия 1,2 тыс., войска гражданской обороны 100 тыс. чел. Численность Сухопутных войск 107 тыс., ВМС 7 тыс., ВВС 10 тыс. чел. Формируется на основе всеобщей воинской повинности. Срок службы по призыву 18 мес. Призывной возраст 19—25 лет.

А. имеет дипломатические отношения с РФ (установлены с СССР в марте 1962).

#### Экономика

А. занимает 5-е место в мире по запасам природного газа, 12-е — по запасам нефти и 2-е после РФ по объёму экспорта газа. Основные макроэкономические показатели см. в *табл.*

Алжирская экономика состоит из двух частей: процветающей, куда относится добыча и переработка углеводородов, и кризисной, объединяющей большинство обрабатывающих и других отраслей хозяйства. Нефтегазовый сектор даёт 95% валютных поступлений, формирует 60% бюджетных ресурсов го-

Таблица. Основные макроэкономические показатели (2001)

ВВП (млрд долл.)	54,7
Темп прироста	1,9
ВВП на душу населения (долл.)	1 650
Норма накопления (%)	25,7
Экспорт товаров и услуг / ВВП	37,2
Внутренние сбережения / ВВП	41,4
Внешний долг (млн долл.)	22 503
Обслуживание долга (млн долл.)	4 476
Инфляция (%)	0,4

сударства и 30% ВВП. Монополистом в данном секторе является государственная компания СОНАТРАК. Ненефтяной сектор находится в застойном состоянии. Промышленность работает в половину установленных мощностей. В 1990-е гг. её удельный вес в ВВП колебался от 8 до 10%. Застой в промышленности сочетается с отставанием сельского хозяйства, которое обеспечивает внутренний спрос на 30—35%. В структуре ВВП (%; 2001): сельское хозяйство 8,1; промышленность 48,1; в т.ч. нефтегазовая 40,8; строительство и общественные работы 8,6; услуги, транспорт 35,2.

В 2000 из 8,2 млн трудоспособного населения было занято 5,8 млн чел.; из них (в %): в сельском хозяйстве 19,8, в промышленности, строительстве и общественных работах 23,2, в сфере услуг 17,4, в управлении 23,5, в кустарно-ремесленном производстве — 16,1.

Безработные составляют 30% трудоспособного населения (ок. 2,5 млн чел.), среди молодежи до 30 лет — 55%.

В промышленности ведущая роль принадлежит нефтегазовой отрасли. Среднегодовая добыча нефти — 62 млн т, газа — 60 млрд м<sup>3</sup>, 1/3 добываемой нефти и 15% газа потребляются внутри страны.

**Среднегодовая добыча рудных ископаемых:** железная руда — 1 млн т (по содержанию металла), свинец — 900 т (по содержанию металла), фосфориты — 1,1 млн, цинк и олово — 8,1 тыс. т, ртуть — 14,2 тыс. т.

**Производство электроэнергии** обеспечивают ТЭС (99%), ГЭС (1%). Мощность всех электростанций — 4171 МВт. Среднегодовое производство — 22 млрд кВт-ч. Обрабатывающая промышленность представлена предприятиями металлургической, машиностроительной, нефтеперерабатывающей, химической, электротехнической, лёгкой и рядом других отраслей.

Для сельского хозяйства пригодно 17% территории. Земледелие даёт 2/3 всей сельскохозяйственной продукции. 4/5 посевных площадей (7,1 млн га) занимают зерновые культуры: твёрдая и мягкая пшеница, овёс, ячмень, кукуруза, сорго, рожь. В 1991—2001 производство зерна составило 2395 тыс. т. На побережье выращиваются ранние овощи: картофель, томаты, лук, морковь и др., а также бахчевые. Из экспортных культур возделываются винные и столовые сорта винограда, цитрусовые, оливки, финики. Развитие животноводства сдерживается состоянием пастбищ, которые не обеспечивают потребность в кормах (31 млн га). Разводятся крупный рогатый скот, овцы, козы, верблюды и лошади. На высоких плато скотоводство имеет полукочевой характер. В 1991—2001 производ-

ство мяса составило в среднем 507 тыс. т, молока ок. 1 млн т. Улов рыбы (сардина, сельдь, анчоус, тунец) — 100 тыс. т.

Внутренние перевозки грузов осуществляются автомобильным и железнодорожным *транспортом*. Общая протяжённость автодорог 104 тыс. км, в т.ч. с твёрдым покрытием 71,6 тыс. км. На него падает 85% внутренних пассажирских и 73% грузовых перевозок.

Протяжённость железных дорог 4,8 тыс. км. Из них 1,1 тыс. км узкоколейные пути, электрифицировано 300 км (1998). Объём железнодорожных перевозок: грузовых 2082 млн ткм, пассажирских — 2077 млн пасс./км.

Общая протяжённость продуктопроводов для транспортировки природного газа, сжиженного нефтяного газа, газового конденсата и сырой нефти 15,4 тыс. км.

Внутренняя сеть магистральных газопроводов имеет общую протяжённость 8,4 тыс. км. Действует газопровод Трансмед (А.—Тунис—Италия) протяжённостью 2,6 тыс. км (в т.ч. 550 км на территории А.) и Магриб—Европа (А., Марокко, Испания) — 1365 км.

Общая длина нефтепроводов (5,9 тыс. км) позволяет осуществлять перекачку к побережью 84 млн т нефти ежегодно. Основные нефтепроводы: Хауд-эль-Хамра-Арзев, Хауд-эль-Хамра-Беджайя, Ин-Аменас-Сехира (Тунис), Хауд-эль-Хамра-Месдар-Скикда.

Морской транспорт выполняет 70% внешнеторговых грузовых перевозок (железнодорожный 20%, автомобильный 10%).

Главные порты: Алжир, Арзев, Аннаба, Беджайя, Оран, Мостаганем, Скикда.

В стране имеется 136 аэропортов, из них 51 с бетонной взлётно-посадочной полосой. Развит вертолётный транспорт. Авиатранспорт перевозит в среднем 3,5 млн пассажиров в год (2863 млн пасс./км).

Главный международный аэропорт класса А — Дар-эль-Бейда. Международные рейсы принимают ещё 6 аэропортов, в т.ч. в Константине и Ороне.

*Телефонную связь* внутри страны обеспечивают 12 станций (в перспективе создание ещё 20), международные линии — 5 морских кабелей. Действует радиорелейная связь с Италией, Францией, Испанией, Марокко и Тунисом, 2 спутника системы Интелсат (1 над Индийским океаном и 1 над Атлантическим океаном).

Радио- и телевизионные станции: длинноволновые — 25, коротковолновые — 8, FM-диапазон — 1; телевизионные станции — 18; интернет-провайдер — 1.

Оптовая и розничная *торговля* — на 70% сфера деятельности частного сектора. Государство сохраняет за собой монополию на закупку, сбыт и распределе-

ние некоторых видов продовольствия, сырья, машин и оборудования, которыми занимаются специализированные национальные торговые организации. С 1980 действует Торгово-промышленная палата.

Приток *туристов* сдерживается недостаточной развитой инфраструктурой и угрозой терактов со стороны мусульманских экстремистов. В кон. 1990-х гг. страну посещали в среднем 650—700 тыс. туристов. Насчитывается 737 отелей на 64 695 мест.

В кон. 1980-х гг. экономику А. охватил глубокий кризис, сопровождавшийся ростом внешней задолженности. К сер. 1990-х гг. страна оказалась на грани банкротства. Подписанные соглашения с МВФ на 1995—98 позволили реструктурировать внешнюю задолженность (15,2 млрд долл.) и получить кредит для стабилизации финансового положения. По рекомендации МВФ А. провёл девальвацию динара, сопровождавшуюся либерализацией цен, отменой их субсидирования при адресной поддержке неимущих семей. Одновременно началась приватизация убыточных промышленных предприятий, банковской системы. Стимулировалось развитие частного предпринимательства и привлечение иностранных инвестиций, в т.ч. и в нефтегазовый сектор. Разработан план экономического подъёма на 2001—04. На его реализацию выделено 7 млрд долл., в т.ч. св. 17% на социальные нужды.

*Банковская система* готовится к приватизации. Помимо Центрального банка (ЦБ), она насчитывает 11 коммерческих банков, в т.ч. 2 частных алжирских и 2 иностранных, в компетенции ЦБ — эмиссия национальной валюты, лицензирование банковской деятельности, мобилизация и хранение золотовалютных резервов страны и др. Резервы ЦБ (млн долл., 1999): золото — 268, специальные права заимствования МВФ — 2, резервный фонд МВФ — 117, иностранная валюта — 4407, итого — 4794.

С июля 1999 начала торги фондовая биржа.

*Бюджет* (2001, млрд долл.): доходы — 17,9, расходы — 19,5, дефицит — 1,6. Доходная часть формируется на 30—35% за счёт поступлений от экспорта нефти и газа.

Государственный долг — 32,3 млрд долл. (2001, 33,2 млрд долл. в 2000).

Доходы 65% населения ниже минимального прожиточного минимума, ок. 1 млн алжирцев эмигрировали в страны Западной Европы.

В 2000—01 экспортные поступления значительно превысили расходы на импорт, что обусловлено высокими ценами на нефть и газ на мировом рынке. В 2001 до-

ходы от экспорта составили 20 млрд долл., расходы на импорт — 9,7 млрд долл. В структуре импорта 35,7% приходится на машины и оборудование, 24% на продовольствие, 40,4% на сырьё, полуфабрикаты и потребительские товары. Главные экспортные товары — нефть, газ, нефтепродукты — 97,27%. Основные поставщики импортной продукции (%): Франция — 25,12, США — 11,22, Италия — 10,52, Германия — 8,04, Испания — 5,28 и другие страны — 36,22. Экспортные потоки направлялись (%): в Италию — 21,6, в США — 14,86, во Францию — 13,7, в Испанию — 10,17, в другие страны — 40,3.

### Наука и культура

Право на *образование* и *обязательное обучение детей* 6–12 лет гарантировано Конституцией. В кон. 1990-х гг. школьным образованием было охвачено 86% детей: 4,7 млн — начальной школой (1–6-е классы), 2,6 млн — средними учебными заведениями (7–9-е классы). В вузах обучалось 347,5 тыс. студентов.

*Крупнейшие вузы* страны: столичный университет, объединяющий 14 институтов, университеты Орана (19 институтов) и Константины (20 институтов). Действует Университет науки и техники (11 институтов).

В университетах и научных центрах ведутся исследования в области *гуманитарных, общественных, естественных наук*, в сфере экономики, медицины. Создан Национальный совет по науке и технике во главе с премьер-министром.

Действуют университетские и муниципальные *библиотеки*. Крупнейшее книгохранилище — Национальная библиотека (св. 1 млн книг). Издаются еже-

дневные *газеты и еженедельники* на арабском и французском языках. Информационное агентство — «Алжери Пресс Сервис» (АПС). Вся территория охвачена теле- и радиовещанием.

Алжирская *литература* существует на арабском и французском языках. Она представлена прозой, поэзией, драматургией. Крупнейшие франкоязычные литераторы: Мухаммед Диб, Малек Хаддад, Катеб Ясин, Жан Амруш, Башир Хадж Али, Жан Сенека.

Крупные арабоязычные прозаики 20 в. — А.Р. Хуху, А. Бенхедуга, Т. Ваттар, А. Ркиби, Б. Дуду, Х. Джеляли. Преобладают революционно-патриотическая тематика в свете современных событий, проблемы нравственного воспитания, строительства нового общества.

Основатель первого национального *театра* Мустафа Катеб.

*Изобразительное искусство* представлено разнообразием жанров и видов живописи: от миниатюрной, возрождающей средневековые арабские традиции, до монументальной, авангардистской. В реалистической манере работает Али Ходжа, Абдерахман Шауан, в авангардистской — Мустафа Неджай, в народной — Аиха Хаддад. В 1963 создан Национальный союз работников изобразительного искусства.

В А. сохранились памятники *древнего искусства и архитектуры*: наскальные росписи, восходящие к неолиту, руины городов времён римского владычества: Тимгад, Тебесса, Типаса, Джемила. В столице сохраняется старый район Касба — как законченный архитектурный ансамбль 16 в.





## ДЖИБУТИ (Djibouti)

### Общие сведения

Официальное название — *Республика Джибути* (*République de Djibouti*). Расположена в северо-восточной Африке, в районе Африканского Рога. Площадь 23,2 тыс. км<sup>2</sup>, численность населения 820,6 тыс. чел. (оценка 2003). Официальные языки: французский и арабский. Столица — г. Джибути (547,1 тыс. чел., 2003). Государственный праздник — День провозглашения независимости 27 июня (с 1977). Денежная единица — джибутийский франк (равен 100 сантимам).

Член ООН (с 1977), ОАЕ (с 1972), АС (с 1972), ЛАГ (с 1977), АфБР, ИКАО, ОИК, МВФ, МБРР, ФАО, ВКТ, ВОЗ и др.

### География

Расположена между 43° восточной долготы и 11°30′ северной широты, омывается водами Баб-эль-Мандебского пролива и Аденского залива Индийского океана, береговая линия слабо изрезана, единственный залив — Таджура. Граничит на севере с Эритреей, на севере, западе и юге — с Эфиопией, на юго-востоке — с Сомали. *Рельеф* местности — гористый, представляет собой чередование горных массивов с низкими лавовыми плато. Наивысшая точка гора Муса-Али (2028 м). Самое большое озеро — Ассаль, 155 м ниже уровня моря, солёное. Все реки — пересыхающие. *Климат* тропический, сухой. Постоянный растительный покров (леса) — на базальтовых горных отрогах к северу от залива Таджура. Разнообразная растительность на полосе шириной до 5–6 км



вдоль Баб-эль-Мандебского пролива и Таджурского и Аденского заливов. Здесь и в оазисах водятся крупные млекопитающие, антилопы, гиены, шакалы, в лесах — обезьяны. Много бабочек, насекомых и пресмыкающихся. Прибрежные воды богаты промысловой рыбой. Недра практически не исследованы. Есть гипс, большие запасы глины, известняка высокого качества и морской соли, есть крупное месторождение перлита, залежи пемзы. Имеется достаточно высокая вероятность наличия золота, серебра, меди, свинца и цинка.

### Население

Прирост населения — 2,59%. Плотность населения — 27 чел. на 1 км<sup>2</sup>. Рождаемость 40,33‰, смертность 14,43‰, детская смертность 99,7 чел. на 1000 новорождённых. Продолжительность жизни — 51,6 года, в т.ч. мужчин — 49,73, женщин — 53,51 (2002). Экономически активное население — 282 тыс. чел. (2000). Доля городского населения 60–70%, причём немного больше половины населения страны проживает в столице. Среди населения старше 15 лет грамотно 46,2% (1995). Республику населяют два основных народа — исса и афары. Исса — одно из крупных сомалийских племён, говорят на исса, диалекте сомалийского языка. Афары говорят на афарском языке. Этнический состав (в %): исса — 45, другие сомалийские племена (исак, гадабурси) — 15, афары — 35, европейцы, арабы, эфиопы и др. — 5%. Афары, исса и другие коренные жители — мусульмане-сунниты.



### История

С 7 в. с проникновением ислама на территории Д. возникают арабские султанаты. В 16 в. в результате соперничества турок и португальцев власть над территорией захватили португальцы. С 17 в. власть вновь перешла к мусульманским султанатам. С сер. 19 в., особенно с началом строительства Суэцкого канала (1856), европейские державы захватывали территории побережья Африканского Рога в борьбе за контроль над входом в Красное море. Франция предпринимала захваты нынешней территории Д. с 1862, а в 1896 её владения получили название Французский берег Сомали. Колониальные власти долгое время отдавали предпочтение афарам, с султанами которых заключали договоры при расширении своих владений, что стало причиной возникновения конфликтов между племенами кочевников не только из-за территорий кочевий, но и на этнической почве. В 1946 колония получила статус заморской территории Франции. 2-я мировая война способствовала развитию национально-освободительного движения. В 1967 колония получила расширенную автономию и название Французская территория афаров и исса (ФТАИ). С 1972 лидером борьбы за независимость стала Лига африканского народа за независимость (ЛПАИ), большинство которой составляли исса. По результатам референдума 27 июня 1977 страна стала независимой. Президентом Республики Д. стал лидер ЛПАИ Хасан Гулид Аптидон. С 1981 была введена однопартийная система.

В нач. 1990-х гг. напряжённость в отношениях между афарами и исса вылилась в вооружённые столкновения. В 1991 был создан Фронт за восстановление единства и демократии (ФВЕД), объединивший три афарские организации. В 1991–94 Фронт вёл вооружённую борьбу против правительства. Конституция 1992 разрешила деятельность максимум четырёх политических партий. В марте 1994 ФВЕД раскололся на две фракции. Одна из них пошла на сотрудничество с правительственной партией НОП (Народное объединение за прогресс). Оппозиционная фракция выступала за продолжение вооружённого сопротивления. В феврале 1999 Гулид заявил об уходе из политики. В апреле 1999 на президентских выборах победил Исмаил Омар Геллех, единственный кандидат от НОП. В мае 2001 правительство подписало мирный договор с повстанцами антиправительственной фракции ФВЕД, которые возобновили военные действия против ре-

жима Гулида ещё в 1997. Парламентские выборы состоялись 10 января 2003. НОП получила 62,2% голосов, ФВЕД — 36,9%. В парламенте НОП получила все 65 мест и стала правящей партией.

### Государственное устройство и политическая система

Д. — унитарная президентская республика. Новая Конституция действует с 15 сентября 1992. Страна делится на 5 округов (2003, чел.): собственно столица, Али-Сабие (13 300), Таджура (13 300), Диккиль (10 800), Обок (8300).

*Высший законодательный орган* — Национальное собрание, состоящее из 65 депутатов, выбираемых всеобщим голосованием сроком на 5 лет. Право голоса — с 18 лет, право быть избранным — с 23 лет. *Глава государства* — президент Исмаил Омар Геллех (с 8 мая 1999). Президент страны выбирается всеобщим голосованием сроком на 5 лет, является главнокомандующим Вооружёнными силами, назначает премьер-министра и кабинет министров. Премьер-министр — Дилейта Мохамед Диелита (с 4 марта 2001).

*Судебную власть* представляет Верховный суд, учреждённый в 1979. Есть также Высший апелляционный суд и суд первой инстанции. В округах действуют уголовный суд, нормы обычного права и суды исламского права.

*Основные партии:* НОП, создана в 1979 на базе ЛПАИ, в 1981–92 — единственная легальная партия, лидер — Исмаил Омар Геллех; Национально-демократическая партия (НДП), легализована в 1992, лидер — Робле Авале Аден, в июне 1996 НДП образовала общий фронт с диссидентами из НОП во главе с Мумином Бахдоном Фарахом; ФВЕД, основан в 1991, в марте 1994 Фронт раскололся на две фракции, одна из них сотрудничает с НОП, в 1996 получила легальный статус, председатель — Али Мухамед Дауд, лидер оппозиционной фракции — Ахмед Дини Ахмед; Партия демократического обновления (ПДО), легализована в 1992, оппозиционная, малочисленная, разобшённая из-за внутренних противоречий, председатель — Гелле Абдиллахи Хамарейтех; Группа за демократию и республику (НОП-ГДР), образована в мае 1996 вышедшей из НОП оппозиционной группой.

*Общественные организации* — Всеобщее объединение труда (ВОТ), создано в 1979, до 1992 называлось Всеобщее объединение трудящихся Д., входит в Организацию африканского профсоюзного единства, председатель — Азмед Джама Эгуэх.

В нач. 21 в. Д. развивается в условиях относительной политической нестабильности и необходимости структурных экономических реформ. После авторитарного по сути правления президента Гулида страна перешла к многопартийной системе. Давно существовавшие противоречия между двумя основными этносами привели к открытому вооружённому противостоянию. Однако имевшие и имеющие место противоречия между ними не столь антагонистичны, как противоречия между военно-политическими группировками, как конфликты на уровне политической элиты общества.

Во *внешней политике* Д. придерживается принципов неприсоединения, выступает в поддержку мира и стабильности в регионе Африканского Рога, мирного урегулирования ситуации в Сомали. Именно Д. сыграла важную роль в создании Межправительственного совета по борьбе с засухой и развитию. Отношения с Эфиопией стабильно развиваются, особенно после пограничного эфиопо-эритрейского конфликта, в результате которого все морские перевозки Эфиопии осуществляются через порт Д. Этот же конфликт привёл к разрыву дипломатических отношений с Эритреей, которые были восстановлены в 2000. В 2002 Германия и Д. подписали соглашение о размещении на территории Д. германских войск для борьбы с международным терроризмом. С 1977 действует договор с Францией о дружбе и сотрудничестве. Франция несёт обязательства по военной защите страны. Её военная база — самая крупная в Африке.

*Национальная армия* Д. создана в 1977. Закон о всеобщей воинской повинности принят в 1979. По Конституции 1992 действует всеобщая воинская обязанность для мужчин в возрасте от 18 до 25 лет. Общая численность Вооружённых сил 9600 чел., кроме того, 1200 чел. служат в отрядах жандармерии и 3000 чел. — в национальных силах безопасности.

Д. имеет дипломатические отношения с РФ (установлены с СССР в 1978).

### Экономика

Основа экономики страны — *торговля*, осуществляемая через международный порт Д., и связанный с ней сектор услуг. Морской порт имеет международное значение, являясь важнейшим в западной части Индийского океана. Особую роль играют железная дорога, соединяющая г. Д. с Аддис-Абейбой, и современный аэропорт, способный принимать большегрузные реактивные лайнеры. Большое значение имеет финансовый сектор, что определяется в первую очередь свободным конвертированием джибутийского

франка. Существенный доход даёт также обслуживание французского военного гарнизона и других проживающих в стране иностранцев. ВВП 586 млн долл. США. ВВП на душу населения — 1400 долл., инфляция 2%, безработица 50% (2001). *Отраслевая структура экономики* по вкладу в ВВП: сельское хозяйство 3%, промышленность 10%, услуги 87%.

В Д. крайне мало обрабатываемых земель, страна лишь на 3% удовлетворяет свои потребности в продовольствии. Население, занимающееся разведением коз, овец и верблюдов, ведёт кочевой образ жизни. Развиты рыболовство, добыча жемчуга, кораллов, губок. В *сельском хозяйстве*, включая охоту, лесное хозяйство и рыболовство, занято 75% трудоспособного населения.

*Промышленное производство* развито слабо, представлено мелкими предприятиями по производству пищевых продуктов, кожаных изделий, строительных материалов, а также механическими и швейными мастерскими. Развито выпаривание соли из морской воды. Государственному сектору принадлежат электростанции, нефтяная компания, транспорт (частично), связь, несколько перерабатывающих заводов, например по производству минеральной воды в Таджуре. Конфликт между Эфиопией и Эритреей в 1998–99 усилил нагрузку на железнодорожную ветку Аддис-Абеба — Д., что послужило стимулом к обновлению вагонного и локомотивного парка. Возросшее использование порта Д. Эфиопией положило начало реализации программы по расширению порта с 2000.

*Железная дорога* Аддис-Абеба — Д., основанная в 1909, совместная собственность двух стран, протяжённость 781 км, из которых по территории Д. пролегает 106 км. Автодорог всего 2890 км, из них с твёрдым покрытием — 364 (1996). Аэропортов — 12, из них со взлётно-посадочной полосой, имеющей специальное покрытие, — 3, международный — один, в столице.

Телефонов — 10 000, мобильных телефонов — 5000 (2002), радиоприёмников — 52 000 (1997), телевизоров — 28 000 (1997), пользователей Интернета — 3300 (2002).

Д. в большой степени зависит от иностранной помощи, которая ей охотно предоставляется ввиду особого стратегического положения. Основными донорами являются ОАЭ, Франция и Саудовская Аравия.

*Внешняя торговля* (млн долл. США, 1999): экспорт 260; импорт 440. Основные экспортные товары: шкуры животных, кофе. Развит реэкспорт. Партнёры по экспорту: Сомали (53%), Йемен (23%), Эфиопия (5%) (1998). Основные импортные товары: продо-

вольствие, напитки, транспортное оборудование, химикаты, нефтепродукты. Партнёры по импорту: Франция (13%), Эфиопия (12%), Италия (9%), Саудовская Аравия (6%), Великобритания (6%) (1998).

Внешний долг 366 млн долл. США (2002, оценка). Валютные резервы 69,10 млн долл. США (1999).

Политическая нестабильность последних лет и экономические трудности ухудшили социально-экономическое положение населения. Массовый приток беженцев из соседних стран увеличивает процент безработного населения. Неспособность Д. реформировать свою бюджетную политику привела к тому, что в 1998 был принят дополнительный финансовый закон, удовлетворяющий требования МВФ о сокращении бюджетного дефицита на 9 млн долл. Закон предусматривал сокращение заработной платы работникам бюджетной сферы, меры по улучшению сбора налогов, увеличение налога на бензин и кат (растение с лёгким наркотическим действием).

Государственный бюджет 1999 составлял (млн долл. США): доходы 135, расходы 182. В октябре 1999 Д. согласилась принять ссуду МВФ в 26,5 млн долл. США на поддержку государственной трёхлетней программы экономических реформ (1999–2002). Достижение баланса было основным условием реформ: сюда входили реформа налогов, пересмотр доходов администрации и распределения бюджета; завершение программы армейской демобилизации к кон. 2000; реформа государственной гражданской службы, в т.ч. понижение заработной платы; обнародование программы приватизации 6 основных государственных предприятий. Сокращение отчислений на заработную плату и значительное повышение собираемости налогов позволили увеличить общую сумму бюджета 2002 на 3,9% по сравнению с бюджетом 2001.

В Д. развит *туризм*. Безлюдные участки морского побережья, богатый подводный мир коралловых рифов Красного моря делают снорклинг и дайвинг в этих местах привлекательным занятием. Для туристов интересны: Тропический аквариум Д., яхтенные сто-

янки, одни из лучших в мире, идеально ровные пустынные равнины — Петит Вара и Гранд Бара, которые служат «стадионом» для виндсёрфинга на колесах. В национальных парках Дай, Маскали-Муша, Лак Аббе можно увидеть природу, уникальную даже по африканским меркам. Число туристов в 1998 — 20 тыс. чел.

### Наука и культура

В 1996 *начальным и средним школьным образованием* было охвачено 26% всех детей школьного возраста (31% мальчиков и 22% девочек), только начальным образованием — 35% (36% мальчиков и 27% девочек). По официальным данным, в 1999/2000 учебном году школьным образованием в стране было охвачено ок. 1/2 детей школьного возраста. В стране 70 начальных школ (включая три технические), три лицея. Есть несколько десятков коранических школ, где изучают арабский язык. Поскольку в Д. нет высших учебных заведений, желающие продолжить своё образование едут за рубеж, главным образом во Францию. Высший институт научно-технических исследований (ВИНТИ) основан в 1979, создан для изучения природы, естественных ресурсов, археологии и традиционной культуры народов страны. Журнал «Пунт», издаваемый секцией социальных и гуманитарных наук ВИНТИ совместно с Обществом по изучению Восточной Африки, освещает вопросы истории, культуры, литературы и искусства, а также публикует статьи о традициях, обычаях, преданиях и легендах афарских и сомалийских племён. Под эгидой Дворца народа, построенного в 1985, работает Комитет по развитию культуры и искусства этнических групп, занимающийся изучением и пропагандой устного творческого наследия афаров и исса. Среди джибутийцев популярны произведения *устного народного творчества, легенды, мифы, сказки и предания*, передающиеся из поколения в поколение, часто в стихотворной форме, а также *традиционная народная музыка* с широким применением тамтамов. В столице работают 5 кинотеатров и театр «Салин».





## ЕГИПЕТ (Egypt)

### Общие сведения

Официальное название — **Арабская Республика Египет, АРЕ** (*The Arab Republic of Egypt*). Расположен на северо-востоке Африки и частично в Азии (Синайский полуостров). Площадь 1001,5 тыс. км<sup>2</sup>, численность населения 70,62 млн чел. (2002). Государственный язык — арабский. Столица — г. Каир (7,8 млн жителей, вместе с пригородами — 15 млн). Государственный праздник — День Революции 23 июля (с 1952). Денежная единица — египетский фунт (равен 100 пиастрам).

Член ООН (1945), ВТО (1995), ЛАГ (1958), ОИК АС (1963) и др.

### География

Расположен между 26° северной широты и 30° восточной долготы. Омывается водами Средиземного моря на севере, водами Красного моря, Суэцкого и Акабского заливов на востоке. На территории Е. находится Суэцкий канал, который соединяет воды Атлантического и Индийского океанов. Эта водная артерия усиливает положение Е. в качестве перекрёстка международных морских и воздушных путей, связывающих страны Европы и Америки со странами Азии и Восточной Африки.

**Берег** Средиземного моря (общая протяжённость ок. 1000 км) к западу от дельты Нила невысокий, каменистый, обрывистый; к востоку от дельты — низкий, отлогий, с песчаными косами, в дельте — низкий, лагунный. Побережье Красного моря (протяжённость ок. 1900 км) — преимущественно узкие пляжи, огра-



ниченные высокими, крутыми горами. С моря побережье окаймлено широкой полосой коралловых рифов.

Граничит с Суданом на юге, с Ливией на западе, с Израилем и Палестинской национальной автономией (сектор Газа) на востоке.

Большая часть территории Е. — плато с высотами от 300 до 1000 м: плато Ливийской пустыни (ок. 2/3 территории), Аравийской пустыни и Нубийской пустыни. На севере и востоке Ливийской пустыни преобладают каменистые и щебнистые поверхности с длинными полосами грядовых песков (до 650 км). На западе лежит обширное песчаное «море» с барханами высотой до 300 м. Между каменистыми обрывистыми плато Ливийской и Аравийской пустынь находится долина Нила. Её длина в пределах Е. ок. 1200 км, ширина от 1—3 км на юге до 20—25 км на севере. Плато постепенно повышается к востоку до 2000 м и обрывается к Красному морю и Суэцкому заливу. На Синайском полуострове пустыня соседствует с горной местностью. Наиболее возвышенная часть (гора Катерин) — 2637 м. Важнейшие низменности примыкают к приморским районам и к Нилу и находятся главным образом в северо-западной части страны, в частности, впадина Каттара (133 м ниже уровня моря), впадина Файюм (43 м ниже уровня моря).

**Река Нил** — одна из самых больших рек в мире (6671 км), входит на территорию Е. из Судана, пересекает его с юга на север и впадает в Средиземное море. В устье Нил образует дельту площадью ок. 24 тыс. км<sup>2</sup>. Рукав Нила часть нильских вод несёт в озеро Биркет-Карун. На юге Е. в районе г. Асуан создано во-



дохранилище — искусственное озеро Насер за счёт строительства на Ниле Асуанской плотины. Его объём 164 млрд м<sup>3</sup>. В Е. имеются значительные запасы *подземных вод*, часть которых используется (оазисы Сива, Дахла и др.).

Е. богат *запасами* нефти, природного газа, железной руды, фосфатов, марганца, известняка, цинка, свинца.

Ок. 96% территории страны занимают пустыни и лишь 4% приходится на дельту и долину реки Нил, пригодные для земледелия. Посевные площади значительно расширились после строительства Асуанской плотины и создания озера Насер, что позволило оросить 2 млн федданов земли и увеличить обрабатываемые площади на 30%.

Для *фауны* Е. характерны газель, лиса, тушканчик, гиена, шакал, бегемот, крокодил, большое количество птиц, насекомых, ящериц, змей. Наиболее богат животный мир в дельте Нила, куда на зимовку прилетают из Европы аисты, цапли, пеликаны, фламинго, дикие утки и др.

На побережье Средиземного моря в Е. *климат* субтропический, на остальной территории — тропический пустынный. На большинстве территории страны выпадает менее 100 мм осадков, на севере 200—400 мм. Средняя температура января +11—12°С на севере и +15—16°С на юге. В июле средняя температура соответственно +25—26°С и +30—35°С. В Е. большое влияние на температуру воздуха оказывает ветер, поэтому в декабре—марте температура вечером может опуститься до +6°С. На побережье Красного моря средняя температура в ноябре—марте +25°С, воды +20°С. Летом температура воздуха +40°С, а воды +26°С. Характерная черта климата в Е. — преобладание засушливости. Временами дует горячий сухой ветер с песком из пустыни — хамсин.

### Население

*Темпы прироста населения* за последние годы — 2%. Рождаемость 24,89‰, смертность — 7,7‰ (2001). Возраст выхода на пенсию 60 лет.

*Этнические группы*: 99% населения страны считаются арабами. Антропологически египтяне составляют три группы: в долине Нила проживают египтяне, относящиеся к семито-хамитской расе; арабские черты ярко выражены у жителей пустынь и особенно на Синайском полуострове (их численность немногим более полумиллиона); наконец, на юге, в районе Асуана, проживают нубийцы. Большинство арабов в Е. имеют смешанную египетскую и арабскую кровь, а представители высших слоёв общества ещё и турецкую.

В Е. арабский язык, относящийся к семито-хамитской группе языков, имеет несколько диалектов. Литературный арабский язык единый, но разговорный язык в Е. сильно отличается от языка соседних арабских стран. Свои диалекты есть в Каире, Верхнем и Нижнем Е.

По официальным данным, 94% населения Е. исповедует ислам, а 6% населения относятся к христианской коптской общине. Однако, по данным коптской церкви, общее число христиан в Е. превышает 10%. Есть также приверженцы армянской церкви из числа проживающих в Е. армян (ок. 1 млн). Большинство мусульман в Е. — сунниты. Ислам является государственной религией.

### История

Первые следы появления земледелия на территории Е. относятся к эпохе неолита (7 тыс. лет до н.э.), однако характерные черты цивилизации проявляются лишь к 6-му тыс. до н.э. Во второй половине 4-го тыс. до н.э. складываются отдельные догосударственные общества. Правление египетских фараонов продолжалось с конца 4-го тыс. до н.э. до ассирийского завоевания в 671 до н.э. После правления Рамзеса II (1300—1234 до н.э.) Е. переживал упадок, но вскоре власть фараонов была восстановлена. Она просуществовала до 525 до н.э., когда Е. попал под власть Персии.

В 332 до н.э. персидское войско было разгромлено Александром Македонским. Он был признан новым фараоном, основал Александрию, ставшую столицей Е. После смерти Александра Македонского власть в Е. перешла к его полководцу Птоломею. Основанная им династия была греческой по происхождению и культуре. При преемниках Птолемея в Александрии был построен знаменитый маяк и создана Александрийская библиотека.

После смерти Клеопатры в 30 до н.э. Е. завоевали римляне, и он стал частью Римской империи. В стране распространилось христианство. При этом копты сохраняли приверженность своей монофизитской вере, несмотря на преследования византийских властей.

Е. находился под властью Византии вплоть до 7 в., когда на его территорию вторглось арабское войско под командованием Амра ибн аль-Иса. Завоевание Е. арабами завершилось к 641. Постепенно Е. превратился в арабоязычную страну с мусульманским населением, а копты стали христианским меньшинством.

В 1517 Е. был завоёван турками и стал одной из провинций Османской империи.

К кон. 18 в. Е. — объект вооружённого соперничества между Францией и Великобританией. В 1798 в Александрии высадился Наполеон, стремившийся подорвать влияние англичан в Индии. Однако в 1801 английские и турецкие войска вынудили армию Наполеона капитулировать. После поражения французов в Е. английские войска в 1807 были разбиты турками, армию которых возглавлял Мухаммед Али. Однако, несмотря на поражение, Великобритания не ушла из Е. С 1883 по 1907 Е. фактически правил английский наместник — политический агент и генеральный консул Эвелин Баринг (с 1891 — лорд Кромер).

28 февраля 1922 Великобритания в одностороннем порядке отменила свой протекторат над Е. и признала его суверенным государством, оставив за собой право обеспечивать безопасность Суэцкого канала и поддерживать обороноспособность Е. В марте 1922 правитель Е. принял титул короля. В 1936 был подписан англо-египетский договор сроком на 20 лет о прекращении английской оккупации страны. Однако Великобритания сохраняла за собой право держать войска в зоне Суэцкого канала.

В годы 2-й мировой войны Е. играл важную стратегическую роль как английская база на Ближнем Востоке. Немецко-итальянские войска под командованием Роммеля в 1942 вели успешные наступательные операции в Е., но были разбиты англичанами у населённого пункта Аль-Аламейн.

23 июля 1952 группа молодых египетских офицеров во главе с генералом Мухаммедом Нагибом, входивших в организацию «Свободные офицеры», совершила бескровный переворот и захватила власть в Каире. 18 июня 1953 в Е. была провозглашена республика. Её первым президентом стал Мухаммед Нагиб, но в 1956 он был отстранён от власти группой военных во главе с полковником Гамаль Абдель Насером. В июне 1956 он был избран президентом Е.

Тогда же в соответствии с соглашением Е. покинули последние английские воинские части. 26 июля 1956 Насер объявил о национализации Суэцкого канала. В ответ на этот шаг Израиль оккупировал Синайский полуостров, а Великобритания и Франция высадили десант в районе Порт-Саида. Лишь под давлением СССР и США было заключено перемирие и осуществлён вывод всех иностранных войска с египетской территории.

В 1956—58 Е. предпринимает попытку объединиться с Сирией и Северным Йеменом и создать союзное государство — Объединённую Арабскую Республику. Но этот политический союз оказался недолговечным. Уже в 1961 Сирия заявила о своём выходе

из ОАР, и союз практически развалился. Однако название ОАР сохранилось за Е. до 1971.

5 июня 1967 вспыхнула новая арабо-израильская война. В ответ на закрытие Е. прохода для судов по Тиранскому проливу Израиль вновь оккупировал Синайский полуостров, а также захватил Голанские высоты у Сирии и оккупировал Восточный Иерусалим.

В период правления президента Насера были проведены реформы по национализации банков, страховых обществ, крупнейших компаний и предприятий. В этом плане Насер ориентировался на СССР. При этом большое значение имел авторитет СССР в свете его основного вклада в разгром германского фашизма в ходе 2-й мировой войны, в свете его поддержки движения народов Азии и Африки за освобождение от колониальной зависимости. Значительное развитие получили отношения Е. с СССР. При содействии последнего в Е. были построены многие промышленные и сельскохозяйственные объекты, в т.ч. Асуанская плотина, Хелуанский металлургический комбинат, завод по производству алюминия в Наг Хамади и др. Наладились активные связи в области военного и военно-технического сотрудничества.

После смерти Насера 28 сентября 1970 президентом Е. стал вице-президент полковник Анвар Садат. Новый президент начал проводить ограниченные политические реформы, ввёл многопартийную систему, легализовал политические партии. В области экономики был провозглашён курс экономической либерализации (политика «открытых дверей»), приоритетное развитие получили экономические связи с промышленно развитыми странами Запада. В 1972 Садат принял решение о высылке советских военных специалистов из Е.

6 октября 1973 египетские войска форсировали Суэцкий канал с целью освобождения Синайского полуострова от израильской оккупации. Но только в основном путём переговоров и политических усилий было достигнуто соглашение о разъединении войска (18 января 1974). Е. сохранил за собой небольшую часть освобождённой территории Синайского полуострова к востоку от Суэцкого канала. Бóльшая часть Синая осталась под контролем Израиля.

В ноябре 1977 состоялся визит Садата в Иерусалим, где он выступил в израильском кнессете. В 1979 между Е. и Израилем при посредничестве США был подписан мирный договор.

6 октября 1981 Садат был убит на военном параде группой воинствующих исламистов. Начавшийся в Асьюте мятеж исламистов был подавлен.

13 октября 1981 на референдуме вице-президент Мухаммед Хосни Мубарак был избран президентом Е. Новый президент взял курс на развитие отношений со всеми странами, на восстановление связей с дружественными странами, на активизацию взаимодействия с арабскими государствами и исламским миром. Во внутренней политике Мубарак продолжил курс на ограниченные политические реформы, на либерализацию экономической жизни. С приходом Мубарака ситуация в стране в целом стала более стабильной, выросла активность политических партий правого, центристского и левого толка. Деятельность отдельных экстремистских исламских организаций была запрещена, что вызвало с их стороны неадекватную реакцию. Они пытались нанести ущерб режиму путём организации террористических акций против иностранных туристов. Власти повели жёсткую линию против экстремистов. При необходимости они прибегали к подавлению радикальных исламских движений с помощью силовых структур. Активисты экстремистских организаций подвергались судебному преследованию.

26 сентября 1999 в ходе референдума Мубарак был в четвёртый раз переизбран президентом Е. на новый 6-летний период (избран в 1981, переизбран в 1987, в 1993 и в 1999).

В нач. 21 в. в Е. сохраняется в целом стабильная внутриполитическая обстановка при активной деятельности легальных оппозиционных сил. Хотя в условиях рыночной экономики в стране усиливается социальная поляризация общества, нарастает забастовочное движение, общественная жизнь протекает в рамках закона. В стране действует ограниченная парламентская демократия, сохраняется относительная свобода печати, легально функционирует профсоюзное движение, происходит некоторый рост уровня жизни населения.

#### Государственное устройство и политическая система

Е. — правовое государство с республиканской системой правления. В Е. действует Конституция 1971 (с поправками 1980). *Территория* Е. делится на 26 мухафазатов (губернаторств). *Наиболее крупные города:* Каир, Александрия (3,8 млн чел.), Гиза (254 тыс. чел.).

В соответствии с Конституцией важнейшей фигурой в иерархии власти в Е. является президент. Он должен быть рождён от родителей-египтян, быть не моложе 40 лет. Кандидатура президента выдвигается не менее чем 1/3 членов Народного собрания, утверждается не менее чем 2/3 и избирается на всенародном референдуме. Срок полномочий президента 6 лет, он

может переизбираться на следующий срок. Президент имеет право принимать экстренные меры в интересах государства, которые должны быть одобрены на референдуме в течение 60 дней.

Президент может назначить одного или более вице-президентов, он же назначает всех членов Совета министров, включая премьер-министра, а также отстраняет от должности вице-президентов и министров. Президент имеет право обращаться к народу по важным вопросам, затрагивающим высшие интересы страны.

*Высший законодательный орган* — однопалатное Народное собрание (454 депутата). В соответствии с Конституцией Е. разделён на 222 избирательных округа, от каждого из которых избираются два депутата. Десять депутатов назначаются президентом. Срок полномочий парламента — 5 лет.

В исключительных случаях Народное собрание может 2/3 голосов уполномочить президента управлять посредством указов в течение определённого срока, но эти указы должны быть утверждены на следующей сессии собрания.

Очередные выборы состоялись в декабре 2000. Большинство мест в парламенте получили представители правящей Национально-демократической партии Е.

Председатель Народного собрания — Ахмед Фатхи Сурур.

Председатель Консультативного совета — Мустафа Кемаль Хильми.

Премьер-министр — Атеф Обеид.

*К выдающимся президентам* следует отнести трёх последних президентов Е:

Гамаль Абдель Насер (1918—70) возглавлял Е. в 1956 — 70. Стоял у истоков становления и укрепления независимости страны. Осуществил широкие экономические и политические реформы, укрепил её обороноспособность. Особое развитие получили отношения с СССР в политической, экономической и военной областях. За время правления Насера при содействии СССР в Е. было построено более 100 промышленных, энергетических и сельскохозяйственных объектов. Е. завоевал огромный авторитет на международной арене и особенно в арабском мире, среди развивающихся государств. Насер был одним из основателей и руководителей Движения неприсоединения.

Анвар Садат (1918—81) был президентом Е. в 1970 — 81. Начал отход от курса Насера, явился инициатором политики либерализации египетской экономики, активизации частного предпринимательства, переориентации внешнеполитического курса на сотрудничество с промышленно развитыми странами и в первую

очередь с США. Предпринял попытку военным путём добиться освобождения от оккупации Израилем Синайского полуострова. Пошёл на развитие контактов с Израилем, подписал Кэмп-Дэвидские соглашения о примирении с Израилем, посетил Иерусалим и был убит исламскими экстремистами.

Мухаммед Хосни Мубарак (род. 4 мая 1928) возглавляет Е. в качестве президента с 1981. За время его правления Е. значительно продвинулся по пути ограниченных политических реформ и либерализации в области экономики. Разрешена деятельность политических партий различного толка. Во внешнеполитическом плане Мубарак взял курс на развитие отношений со всеми странами, исправил односторонний крен своего предшественника Садата. Улучшились отношения с арабскими странами, СССР. Е. добился полного освобождения Синайского полуострова от израильской оккупации, нормализовал отношения с Израилем, установив с ним дипломатические отношения. Укрепились позиции Е. в качестве ведущей региональной державы. Он принимает активное участие в усилиях по продвижению ближневосточного урегулирования.

В июле 1977 Народное собрание приняло закон, по которому впервые с 1953 было разрешено создание политических партий. Закон принят в соответствии со ст.5 Конституции, предусматривающей многопартийную политическую систему. *Основные политические партии:*

Национально-демократическая партия (НДП) — правящая партия, основана в 1978 вместо Арабской социалистической партии Е., насчитывает 1,5 млн членов, председатель — президент Мухаммед Хосни Мубарак, генеральный секретарь — Юсеф Амин Вали, печатный орган — газета «Маю»;

Национально-прогрессивная юнионистская партия (НПП) — объединяет в своих рядах левые силы Е., основана в 1976, председатель — Халед Мохи эд-Дин, печатный орган — газета «Аль-Ахали»;

Партия «Аль-Вафд» — воссоздана в 1978 как наследница в прошлом партии египетских националистов; в июне 1978 самораспустилась и возобновила деятельность в январе 1984; председатель — Нуман Гомаа, печатный орган — газета «Аль-Вафд»;

Партия либералов (ПЛ) — создана в 1976, до 1990 называлась Либерально-социалистической партией, председатель — Мустафа Камель Мурад, печатный орган — газета «Аль-Ахра»;

Партия труда (ПТ) — основана в 1978, до 1996 называлась Социалистической партией труда; председатель — Ибрагим Шукри, печатный орган — газета «Аш-Шааб»;

«Аль-Умма» — религиозная партия, действует с 1983, генеральный секретарь — Ахмед ас-Сибехи Авадалла.

В Е. действует Египетская федерация труда (ЕФТ), которая объединяет 23 отраслевых профсоюза; ЕФТ основана в 1957, насчитывает 5 млн членов, входит в Организацию африканского профсоюзного единства (ОАПЕ), председатель — Мухаммед Сейид Рашид, печатный орган — газета «Аль-Уммаль».

Во *внутриполитическом плане* президент М.Х.Мубарак ведёт линию на создание общества социального согласия. В целом ситуация в стране характеризуется стабильностью и контролируется властями. В то же время в Е. высока активность различных социально-политических сил, представленных на политической арене политическими партиями правого, левого и центристского направлений. Особое беспокойство у властей вызывает деятельность исламских организаций. Власти стремятся держать под своим контролем активность исламистов. Так, Верховный муфтий страны назначается указом президента. В стране имеется Высший совет по исламским делам, состоящий из главного шейха Аль-Азхара (главный мусульманский университет в Е., широко известный как авторитетное мусульманское учебное заведение в арабском и исламском мире) — председатель, министра вакуфов, ректора и проректора университета Аль-Азхар и генерального секретаря Высшего совета.

Активная борьба политических партий проявилась в ходе последних парламентских выборов в ноябре — декабре 2000. Большинство мест в Народном собрании завоевала правящая НДП, но в ходе выборов имели место столкновения между сторонниками оппозиции и силами правопорядка. Сообщалось о случаях фальсификации итогов голосования, уничтожении бюллетеней, которые подали представители исламских кругов, аресте ок. 100 исламистов. Тем не менее их представителям, формально выступавшим в качестве независимых, удалось получить 17 мест в Народном собрании. Деятельность некоторых радикальных исламских организаций запрещена.

На *внешней арене* Е. выступает за развитие отношений со всеми странами. Важное значение египетское руководство придаёт активизации связей с арабскими государствами. В Каире функционирует Лига арабских государств. На протяжении последних 10 лет пост генерального секретаря ЛАГ занимают бывшие министры иностранных дел АРЕ (в настоящее время Амр Муса).

Военный бюджет 3 млрд долл. США, численность регулярных *Вооружённых сил* 443 тыс. чел., резерв 254 тыс. чел. (2002).



Сухопутные войска 320 тыс. чел., 4 военных округа, 2 штаба ПА, 4 танковые, 8 механизированных дивизий, отдельные бригады (бронетанковая Республиканской гвардии, аэромобильная, парашютно-десантная, 2 ракетные, 4 бронетанковые, 4 механизированные, 2 пехотные, 15 артиллерийских), группа командос.

ВВС — 29 тыс. чел., 608 боевых самолётов, 128 боевых вертолётов.

ПВО — 75 тыс. чел., 4 дивизии.

ВМС — 19 тыс. чел., 4 подводные лодки, различные типы надводных кораблей, 10 вертолётов.

Е. имеет дипломатические отношения с РФ (установлены с СССР в 1943).

### Экономика

Е. — одно из наиболее экономически развитых государств Ближнего Востока и Африки. За последние десятилетия экономический потенциал АРЕ значительно вырос. Заключение мирного договора с Израилем (1979) высвободило ресурсы для хозяйственного строительства. Е. стал получать значительную экономическую помощь от США (до 3 млрд долл. ежегодно, включая военную помощь), а также от других промышленно развитых стран. В стране проводятся мероприятия по либерализации экономики, расширению промышленного производства, повышению его эффективности.

ВВП 84 млрд долл. США, ВВП на душу населения ок. 1422 долл. США (2000). 73,4% ВВП производит частный сектор, на долю которого приходится 60% всех капиталовложений. Темпы прироста ВВП 6,5% (в 1999 6,2%).

Экономически активное население 18,8 млн чел., в т.ч. женщины 12%. Число официально зарегистрированных безработных 1,4 млн чел. (ок. 15% экономически активного населения), а включая скрытую безработицу — св. 8,5 млн чел.

В *структуре* ВВП на производственные отрасли приходится 49,5% (в т.ч. на сельское хозяйство 16,5%, промышленность 25,2%, строительство 7,8%), на сферу услуг 50,5% (в т.ч. на торговлю, финансы и страхование 21,9%).

Проведение рыночных реформ не служит препятствием для разработки и реализации планов социально-экономического развития страны. В соответствии с контрольными цифрами за 1997—2007 ВВП должен удвоиться, следующее удвоение ВВП должно произойти в 2007—17.

В *промышленности* Е. ведущую роль играют: добыча нефти и природного газа, пищевая, текстильная, цементная отрасли, металлургия (производство стали

и алюминия), некоторые отрасли машиностроения (сборка автомобилей, производство различных видов вооружений), электроэнергетика.

В АРЕ реализуется ряд крупномасштабных проектов (программа «Новая долина» — освоение пустынных земель, освоение Синая, развитие газового и энергетического комплексов, создание экономической зоны в северо-западной части Суэцкого залива, освоение железорудного месторождения и строительство металлургического комбината вблизи г.Асуан и др.).

Запасы нефти — ок. 1 млрд т, добыча — ок. 39 млн т, запасы газа — св. 700 млрд м<sup>3</sup>, добыча — 18 млн т (в пересчёте на эквивалент нефти).

Производство сырья и промышленных товаров: сталь 3 млн т, алюминий 195 тыс т (ведутся работы по увеличению производства до 250 тыс. т), фосфаты 1,45 млн т, нефтепродукты 25 млн т, цемент 26 млн т, хлопчатобумажная пряжа 305 тыс. т, ткани хлопчатобумажные 280 тыс. м, легковые автомобили (сборка) 48,2 тыс. шт., грузовые автомобили 18,7 тыс. шт., стиральные машины 384,5 тыс. шт., холодильники 585 тыс. шт., газовые плиты 80 тыс. шт.

Производство электроэнергии 72,7 млрд кВт·ч.

В *сельском хозяйстве* площадь обрабатываемых земель 3,45 млн га. Климатические условия позволяют собирать два урожая в год. Пригодные для сельскохозяйственной обработки земли не превышают 4% территории АРЕ. Почти вся земля находится в частном владении. Собственным производством Е. удовлетворяет не более 40% потребностей в продовольствии. Освоение земель — в среднем 70—80 тыс. га в год. Начатая в 1996 реализация проекта «Новая долина» позволит увеличить площадь обрабатываемых земель на 1/4.

Основные культуры (2001—02): пшеница 7,4 млн т, рис 4,0 млн т, ячмень 411 тыс. т, кукуруза 6,4 млн т, бобы 669 тыс. т, хлопок (сырец) 781 тыс. т, гибискус 10 тыс. т, арахис 250 тыс. т, кунжут 69 тыс. т, хлопковое семя 502 тыс. т, подсолнечное семя 153 тыс. т, сахарный тростник 14,9 млн т, свёкла 3,8 млн т, зимние овощи 7,2 млн т, летние овощи 7,9 млн т, лук 1,7 млн т, чеснок 461 тыс. т, зелёные бобы 285 тыс. т, фрукты и финики 9,5 млн т.

Поголовье скота (голов): крупный рогатый скот 3,0 млн, буйволы 3,1 млн, овцы 4,3 млн, козы 3,2 млн, свиньи 29 тыс., лошади 45 тыс., ослы 2,99 млн, верблюды 135 тыс., куры 86 млн, утки 9 млн (2000).

Продукты животноводства (2001—02): молоко 3,5 млн т, красное мясо 512 тыс. т, мясо домашней птицы 238 тыс. т, шерсть и щетина 9,5 тыс. т, мёд 38 тыс. т.

Добыча морской и речной рыбы 255,7 тыс. т, ракообразных и моллюсков 9,5 тыс. т. Общий улов составляет 265,2 тыс. т, внутренние воды дают св. 170 тыс. т, Средиземное и Красное моря ок. 40 тыс. т и Индийский океан св. 50 тыс. т.

*Главными портами* Е. являются Александрия, Порт-Саид и Суэц. Пропускная способность Александрии 13 млн т в год. Планируется строительство нового порта к западу от Александрии с пропускной способностью 20 млн т грузов в год. В 10 милях от Дамьетты идёт строительство нового морского порта с пропускной способностью 16 млн т.

Модернизация и строительство новых причалов ведутся в зоне Суэцкого канала, в т.ч. для контейнерных перевозок грузов. Торговый флот насчитывает 378 судов, водоизмещение 1 млн 288 тыс. т. Перевезено (2001): пассажиров 2,9 млн, грузов 55,9 млн т.

Большое внимание уделяется развитию речного транспорта. Длина судоходных водных путей составляет ок. 3 тыс. км, половина из которых приходится на Нил, а остальное — на каналы (Нубария в дельте Нила и Бахр Юсуф между Эль-Файюмом и Асьютом, связывающие Александрию с Верхним Е. через Каир).

В Е. 5 тыс. км железных дорог. Значительная часть подвижного состава крайне устарела и требует модернизации.

Для перевозки грузов и пассажиров активно используется автомобильный транспорт. Шоссе́йные дороги связывают столицу Е. с Александрией, южными районами страны. Шоссе́йная дорога проложена вдоль побережья Красного моря на юг, вдоль побережья Средиземного моря от Александрии до границы с Ливией. Шоссе́йная дорога связывает Каир с Синайским полуостровом. При этом она проходит по тоннелю под Суэцким каналом. Ведётся строительство дороги и подвесного моста через Суэцкий канал.

Автотранспорт в эксплуатации: легковых автомобилей более 12 млн, автобусов 44 тыс., грузовых автомобилей 510 тыс., мотоциклов и мопедов 440 тыс. шт.

Гражданская авиация Е. совершает регулярные рейсы как внутри страны, так и во многие столицы других стран. Крупнейший аэропорт Е. в Каире. Аэропорты имеются также в Александрии, Суэце, Асуане, Порт-Саиде, Хургаде и других городах. Ежегодно перевозится более 4 млн пассажиров и ок. 1 млрд т грузов. Авиaperевозки на внутренних и международных маршрутах обслуживает государственная авиакомпания «Иджипт Эйр».

В области телекоммуникаций действует государственная компания «Телеком Иджипт», египетская

компания по обслуживанию контролируемых государством мобильных телекоммуникаций (основана в 1998). С 1988 в Каире функционирует компания «Мисрфоун» (Clic GSM) — провайдер сети мобильных телефонов.

Правительство Е. ведёт линию на развитие *внешнеторговых связей* со всеми заинтересованными странами. Основными целями руководства страны в этой области являются повышение доли товарного экспорта, сдерживание роста объёма импорта и, в конечном счете, сокращение огромного дефицита внешнеторгового баланса. Пока успех властей в этой сфере незначителен. Практически дефицит внешней торговли сохраняется с 1930-х гг. Развитие нефтедобычи в определённой степени смягчило эти трудности. Этому способствует и экспорт таких промышленных товаров, как автомобили, некоторые виды вооружений, чёрные и цветные металлы. Импорт продовольствия по-прежнему составляет ок. 30% всего импорта. В 2000 объём товарооборота составил 24,2 млрд долл. США: экспорт — 6,4 млрд, импорт — 17,8 млрд. Основные внешнеторговые партнёры: США, ФРГ, Франция, Италия. В 1995 Народное собрание АРЕ ратифицировало членство Е. в ВТО.

*Туризм* — важный источник поступления в казну твёрдой валюты. Поэтому египетские власти поощряют его развитие. Туризм стал одним из самых динамичных секторов экономики. В целях повышения его доходности еще в 1990-е гг. власти передали управление несколькими государственными гостиницами международным группам. Были также приняты законы, ограничивающие спекуляцию землёй, проведена либерализация в сфере авиаперевозок туристов. Однако развитие туризма иногда становится заложником политической ситуации в регионе. Так, в 1997 тяжёлый удар по отрасли нанесли действия террористов из радикальных исламских организаций, в т.ч. нападение на германский туристический автобус в Каире в сентябре 1997, в результате которого погибло 9 немецких туристов, теракт в Луксоре, который унёс жизни 58 туристов и 4 египтян. Власти принимают жёсткие меры по пресечению деятельности террористов и по дополнительной охране иностранных туристов (сопровождение автобусов полицейскими силами и др.). В последние годы наблюдается новое оживление в сфере туризма. Ведётся активное строительство новых гостиниц и курортов, реставрируются и открываются для посещения туристов исторические памятники. Число иностранных туристов постоянно возрастает: 1986 1,3 млн, 1990 2,5 млн, 1996 3,9 млн, 2001 5,8 млн чел. К 2010 Е. намерен принимать до 10 млн иностранных ту-

ристов ежегодно. Распределение туристов по странам (2000—01): общее число 5,8 млн, из них европейские страны 3,8 млн (Западная Европа — 403 тыс., Восточная Европа — 3,4 млн), ближневосточные страны 1,2 млн, Африка 162 тыс., Америка 348 тыс., Азия и Океания 310 тыс.

С мая 1991 в Е. осуществляется программа стабилизации финансов и экономики. В нач. 1990-х гг. западные страны в знак признательности за позицию, занятую Е. во время кувейтского кризиса, сократили на 50% его внешний долг, составлявший св. 50 млрд долл. США. На 2000 объём внешней задолженности АРЕ 26,7 млрд долл. США (в 1999 28 млрд долл.).

Реализация согласованных с МВФ и Всемирным банком программ структурной перестройки дала, несмотря на серьёзные трудности, положительные результаты. Удалось снизить инфляцию, сократить дефицит госбюджета, уменьшить затраты на субсидирование цен на промышленные товары и продовольствие. К сер. 1994 были отменены или значительно сокращены ценовые субсидии во всём государственном секторе, намечен график ликвидации оставшихся субсидий. В 1992 введена конвертируемость египетской национальной валюты. В октябре 1995 МВФ снял свои возражения относительно политики правительства Е. по обменному курсу египетского фунта.

Правительство наметило широкую программу приватизации государственных предприятий и компаний. К 1998 из 314 фирм государственного сектора в частную собственность перешли 113. В 1998—99 правительство приступило к приватизации еще 68 фирм, включая один из крупнейших государственных банков, компанию «Телеком Иджипт», страховые и энергетические фирмы. Принят закон, разрешающий облегчённую автоматическую регистрацию новых предприятий.

В 2000 инфляция составила 2,6%. Дефицит государственного бюджета 3,6 млрд долл. США. Платёжный баланс сведён с отрицательным сальдо 1,2 млрд долл. США. Внутренний долг 66,9 млрд долл. США. Золотовалютные запасы 13,9 млрд долл. США (в 1999 16,4 млрд). Основные источники поступления валю-

ты (млрд долл.): частные переводы египтян, работающих за рубежом, — ок. 3,7 (за рубежом от 2 до 3 млн египтян), доходы от туризма 4,3, поступления от Суэцкого канала — 1,8.

### Наука и культура

В Е. действует система *обязательного бесплатного образования* на всех уровнях. Начальное и среднее образование для детей от 6 до 17 лет (начальное — 5 лет, среднее образование — 6 лет). Развита также система частных школ и колледжей. В 1996 начальным и средним обучением было охвачено 88% детей (94% мальчиков и 82% девочек). В стране имеется 14 университетов. Наиболее известными являются Каирский, Айн-Шамский, Американский университет в Каире. В Е. функционирует ряд учебных заведений, в которых обучение ведётся с упором на изучение ислама. Они действуют под руководством Университета Аль-Азхар.

В бюджете 1999/2000 на образование выделялось 16% всех расходов. По результатам переписи населения 1996, уровень неграмотности взрослых составлял 38,6% (против 49,6% в 1986). В 1998 этот показатель составил 37,6%.

В Каире функционируют десятки научно-исследовательских институтов, Академия наук, музыкальное и театральное общества, Высшая балетная школа, Академия изящных искусств. Всемирно известны Египетский национальный музей, музеи Луксора и Асуана, Египетская Национальная библиотека. В 2003 открыта воссозданная знаменитая Александрийская библиотека.

Е. считается признанным *центром арабской культуры*. Широко известны современный египетский театр, египетская *кинематография*, египетские *композиторы* (Абд аль-Вахаб, Фарид аль-Атраш, Ахмед Саад-ад-дин и др.), *певцы* (Умм Кульсум и др.), египетские *писатели*, в т.ч. лауреат Нобелевской премии в области литературы Нагиб Махфуз, Юсеф Сибаи, Махмуд Теймур и др. Еще в 1869 в Каире открылся театр оперы, в кон. 19 в. возникли первые профессиональные труппы драматического театра.





## ЗАПАДНАЯ САХАРА (Sahara Wéstern)

### Общие сведения

Территория на северо-западе Африки. Площадь 266 тыс. км<sup>2</sup>. Состоит из двух провинций: северной — Сегиет эль-Хамра (82 тыс. км<sup>2</sup>) и южной — Рио-де-Оро (184 тыс. км<sup>2</sup>). Численность населения ок. 260 тыс. чел. (2000). Язык — арабский. Административный центр — г. Эль-Аюн (110 тыс. жителей, кон. 1990-х гг.).

### География

На западе омывается водами Атлантического океана. На севере граничит с Марокко, на северо-востоке — с Алжиром, на юго-востоке и юге — с Мавританией.

*Поверхность* равнинная, плоская на западе и возвышенная на востоке. Высота плато Мавританского Адраара — 300–350 м, на северо-востоке, вблизи Атласских гор, высота достигает 823 м над уровнем моря.

Постоянных рек нет. *Почвы* каменистые и песчаные пустынные. *Растительность* — в основном кустарники и травы, преимущественно стелющиеся злаковые виды. Вблизи редких оазисов и в низовьях пересыхающей реки (уэда) Хамра растут разные виды акаций, туи, пальм, фикуса (фиговое дерево). *Животный мир*: кабаны, муфлоны, антилопы, мелкие грызуны, ящерицы, змеи; встречаются гепарды, шакалы, гиены.

*Основное богатство* — фосфориты. По их запасам (10 млрд т, или 1/4 общемировых) З. С. занимает 2-е место в Африке. Крупнейшее месторождение — Бу-Краа (запасы — 3,4–3,7 млрд т). В 1988 добыча доведена до 2 млн т. Имеются также залежи железной (400 млн т), медной и цинковой руд, ртути, калийной соли, марганца, нефти, урана, титана, ванадия.



*Климат* тропический, пустынный, на Атлантическом побережье — мягкий, влажный.

### Население

*Численность населения* в 1990 — ок. 180 тыс. чел. За 1990–2000 население возросло на 44,4%. *Коренное население*, состоящее из 21 кочевого племени, — ок. 80 тыс. чел. В *этническом отношении* — арабы и арабизированные берберы, говорящие на хасания — одном из диалектов арабского языка.

Господствующая религия — ислам суннитского толка.

### История

Территория издавна была заселена пришедшими из Северной Африки берберскими племенами, занимавшимися скотоводством. В 7–8 вв. З. С. затронули арабские завоевания. В 9–11 вв. она — в составе средневековой империи Гана; в 11–12 вв. — государства Альморавидов. Приход арабов-макиль ускорил исламизацию и арабизацию местного населения, поставил его в зависимое положение от арабов, занявших господствующее положение.

В 15 в. началось проникновение европейских (испанских, португальских) колонизаторов. В 1884 Испания объявила Рио-де-Оро своим протекторатом, названным Испанской Сахарой. В соответствии с испано-французскими соглашениями 1900, 1904 и 1912 к Испании отошла и Сегиет-эль-Хамра.

Сахарские племена никогда не мирились с господством колонизаторов и оказывали им сопротивление, которое возглавил Маа аль-Айнин. Вооружённая борьба



партизанского типа не прекращалась и после 1959, когда Испания переименовала Испанскую Сахару, назвав её своей «африканской заморской провинцией». Юридически форма правления Испании не изменилась: З.С. по-прежнему оставалась испанской колонией.

Марокко после обретения независимости (1956), считая З.С. своей незаконно отторгнутой Испанией национальной территорией, предъявило на неё свои права, выдвинув доводы исторического, географического, этнического характера. Аналогичные права на часть сахарской территории предъявила и Мавритания. В декабре 1965 ООН признала и в последующий период неоднократно подтверждала право сахарского народа на самоопределение и призывала правительство Испании принять меры по деколонизации З.С. путём проведения среди местного населения референдума под эгидой ООН относительно определения своего будущего.

В 1974 Испания предоставила своей «африканской заморской провинции» внутреннюю автономию и заявила о готовности провести среди сахарского населения референдум по вопросу о самоопределении. Однако к концу февраля 1976 передала свою бывшую колонию претендовавшим на неё Марокко и Мавритании. К такому решению подтолкнул ряд обстоятельств. К сер. 1970-х гг. заметно усилилась национально-освободительная борьба в З.С., противостоять которой Испания оказалась не в состоянии. Возглавило антиколониальную борьбу несколько политических организаций. Ведущее место среди них занял Народный фронт за освобождение Сегиет эль-Хамра и Рио-де-Оро (Фронт ПОЛИСАРИО; возник в 1968, по др. данным — в 1973), который требовал для З.С. внутренней автономии. В нач. 1970-х гг. оформился в политическую организацию с целью борьбы за национальное освобождение. Весной 1975, заявив о себе как о единственном законном представителе сахарского народа, провозгласил целью вооружённую борьбу за самоопределение и независимость З.С.

В октябре 1975 своё заключение вынес Международный суд в Гааге, по решению 29-й сессии ГА ООН занимавшийся рассмотрением вопроса о территориальной принадлежности З.С. Суд констатировал, что до прихода испанцев сахарская территория не являлась «ничьей землёй», и признал наличие определённых связей, издревле существовавших между племенами З.С. с правителями Марокко и Мавритании, в отдельные периоды имевших характер вассальной зависимости первых от вторых. Вместе с тем в заключении указывалось, что эти обстоятельства никоим образом не могли препятствовать осуществлению сахарским населением его законного права на самоопределение.

Восприняв заключение Международного суда в свою пользу, король Хасан II в октябре 1975 организовал «зелёный» (или мирный) марш марокканских добровольцев в З.С. с целью доказать серьёзность намерений Марокко и побудить правительство Испании к переговорам о будущем сахарской территории. 14 ноября 1975 было подписано Мадридское соглашение, согласно которому присутствие Испании в З.С. прекращалось к 28 февраля 1976, после чего управление ею передавалось Марокко и Мавритании. Для подтверждения «законности» принятого сторонами решения о судьбе З.С. в конце ноября 1975 был создан орган местного самоуправления «джемаа», который высказался в поддержку Мадридского соглашения. Поделив территорию З.С. между собой на две примерно равные части, Марокко и Мавритания 26 февраля 1976 ввели туда свои войска.

Фронт ПОЛИСАРИО и созданный к тому моменту Временный сахарский национальный совет (ВСНС) 27 февраля 1976 провозгласили на освобождённой сахарской территории Сахарскую Арабскую Демократическую Республику — САДР, 6 марта 1976 признанную Алжиром, который поддержал борьбу Фронта за самоопределение и независимость; предоставил ему часть своей территории в районе Тиндуфа; обеспечивал оружием, медикаментами, продовольствием. В ответ Марокко и Мавритания разорвали дипломатические отношения с АНДР. Обстановка в регионе ещё более обострилась.

В июле 1978 в Мавритании, которой участие в сахарском конфликте оказалось не под силу, произошёл военный государственный переворот. Новое руководство ИРМ признало Фронт ПОЛИСАРИО, 5 августа 1979 подписало с ним соглашение о мире, вывело с территории З.С. войска и заявило, что не имеет и не будет иметь территориальных или каких-либо иных притязаний на З.С. Воспользовавшись уходом Мавритании, Марокко оккупировало и бывшую «мавританскую» часть З.С. Отныне военные действия велись непосредственно между Фронтом ПОЛИСАРИО и Марокко.

Чтобы противостоять партизанским набегам сахарцев, марокканцы изменили тактику. К 1987 они создали в З.С. земляные укрепления (т.н. стены безопасности). Разделив занятую им сахарскую территорию по линии протяжённостью св. 2,5 тыс.км, Марокко заняло многонаселённый запад, отрезав Фронт ПОЛИСАРИО от большей части сахарской территории и оставив ему лишь пустынные земли на востоке. Так в войне возникла тупиковая ситуация.

Мировое сообщество (ООН; ОАЕ, членом которой САДР стала в феврале 1982) долгие годы настаивало на проведении референдума относительно будущего З.С.

Однако затронутые конфликтом стороны с подозрением отнеслись к такому решению проблемы, поскольку ни одну из них оно не удовлетворяло. Так, Марокко исходило из того, что цель референдума — подтвердить согласие сахарцев войти в состав королевства, но никак не вопрос о независимости З. С. Фронт ПОЛИСАРИО, напротив, отстаивал именно право сахарцев на независимость. В этом его поддерживала АНДР. ИРМ опасалась, как бы в случае победы на референдуме Марокко на её территорию не началось нашествие вооружённых сахарцев, не согласных с таким решением проблемы, что представляло бы серьёзную угрозу Нуакшоту. Камнем преткновения стали вопросы и об участниках референдума, и об их численности. В результате неоднократные в рамках ООН встречи представителей затронутых конфликтом сторон для урегулирования разногласий заканчивались безрезультатно, а сроки проведения референдума постоянно откладывались. В итоге Генеральный секретарь ООН К. Аннан заговорил о необходимости изыскания какого-то нового варианта решения проблемы, суть которой состояла в сохранявшихся марокканско-алжирских противоречиях. Если бы их удалось преодолеть, можно было бы урегулировать западносахарский конфликт, нормализовать взаимоотношения Марокко и Алжира, стабилизировать обстановку в регионе и вернуться к вопросу об интеграции стран Магриба в рамках Союза Арабского Магриба.

С целью добиться поставленных целей марокканская сторона в феврале 2002 предложила собственный план решения сахарской проблемы. В случае признания Алжиром законности прав Марокко на З. С. Рабат проявлял готовность предоставить АНДР возможность на льготных условиях пользоваться марокканскими портами на Атлантическом побережье. Однако Алжир проигнорировал данное предложение. В этих условиях время «работало» на Марокко. Занятая им часть территории З. С., объявленная королём Хасаном II «сахарскими провинциями» Марокко, активно осваивалась марокканскими гражданами (120 тыс. чел.). Там же разместились воинский контингент Королевских вооружённых сил. В кон. 1980-х гг. его численность составляла 100 тыс. солдат и офицеров, к июлю 2000 она возросла до 200 тыс. чел.

Марокко осуществляет на сахарской территории *военно-гражданское управление*. Для поддержания своего военного присутствия королевство ежегодно направляет в З. С. огромные по масштабам страны средства, достигающие 20% бюджета, ведёт интенсивное строительство жилья, промышленных предприятий, нового морского порта, школ, больниц, объектов инфраструктуры. В крупный город превратился адми-

нистративный центр З. С. г. Эль-Аюн. Каждые 7 из 10 жителей города — марокканские граждане.

В то же время подавляющее большинство сахарцев (170 тыс. чел.) кочевого ранее бедуинского племени сахарави с 1975 находится на северо-востоке З. С., в районе г. Тиндиф, вблизи границы с Алжиром. В этой части пустыни Сахары люди вообще никогда не жили. Размещены они в палаточных лагерях и испытывают материальные трудности. *Средняя продолжительность жизни* среди них не превышает 40 лет. Мужчины преклонного возраста заняты в мастерских по производству ремесленных изделий; женщины — в пошивочных мастерских; девушки — в госпиталях, в центрах подготовки учителей и воспитателей детских садов. В лагерях действует строгая дисциплина, которая распространяется на всех — от воспитанников детских садов до стариков. *Денежная система* отсутствует. Продукты питания и другие предметы первой необходимости распределяются строго централизованно. Сахарцам оказывается помощь по линии Международного Красного Креста и других международных благотворительных организаций. Ведётся *кампания по ликвидации всеобщей неграмотности* (введено 6-летнее школьное образование, подростки обучаются в школах-интернатах). налажено медицинское обслуживание.

До марокканской оккупации *основу экономики* З. С. составляло кочевое скотоводство (разведение верблюдов, овец, коз). *Земледелие* было развито слабо, поскольку используемые площади крайне ограничены. В немногочисленных оазисах культивировались финиковая пальма, в меньшей степени — ячмень.

Прибрежная зона Атлантики богата запасами рыбы и морепродуктов. Однако *рыболовство* в З. С. развито довольно слабо.

*Промышленность* представлена в основном разработкой фосфоритов месторождения Бу-Краа. В 1987 было добыто св. 1,0 млн т фосфоритов.

*Транспортная сеть* развита слабо. Имеются асфальтированная автомобильная дорога (1,8 тыс. км) Эль-Аюн —Тарфая—Агадир (Марокко), грунтовые дороги, между Бу-Краа и Эль-Аюном — канатная дорога длиной 110 км для транспортировки фосфоритов. В Эль-Аюне и Дахле — морские порты и аэропорты.

*Структура внешней торговли* отражает общую экономическую отсталость. Объём её невелик. Основные товары *экспорта*: фосфориты, скот, шерсть, шкуры, поваренная соль; *импорта*: продовольствие, нефтепродукты, промышленные товары.





## ЛИВИЯ (аль-Либия, Libya)

### Общие сведения

Официальное название — **Социалистическая Народная Ливийская Арабская Джамахирия** (Аль-Джамахирийя аль-арабийя аль-либийя аш-шаабийя аль-иштиракийя аль-узма). Расположена в Северной Африке. Площадь 1760 тыс. км<sup>2</sup>, численность населения — 5,37 млн чел. (2002). Государственный язык — арабский. Столица — г. Триполи (2,27 млн чел., 2001). Государственные праздники — День революции 1 сентября (с 1969), День провозглашения Джамахирии 2 марта (с 1977). Денежная единица — ливийский динар (равен 1000 дирхамам).

Член ООН (с 1955), ЛАГ (с 1953), АС (с 1963).

### География

Расположена между 19° и 33° северной широты и 9° и 26° восточной долготы. Омывается на севере Средиземным морем. Береговая линия расчленена слабо, единственный крупный залив — Большой Сирт (или Сидра, араб. Сурт).

Граничит с Египтом и Суданом на востоке и юго-востоке, Чадом и Нигером на юге, Алжиром и Тунисом на западе.

Более 9/10 территории занято пустынными и полупустынными пространствами Сахары (на востоке под названием Ливийская пустыня). Плато и равнины (200–600 м) чередуются котловинами (до 131 м ниже уровня моря), невысокими (до 1200 м) горными массивами и хребтами с потухшими вулканами. Выше поднимаются лишь северные отроги нагорья Тибести на юго-востоке и крайнем юге, где располо-



жена высшая точка ливийской территории — пик Бетте (2286 м).

Среди *минерально-сырьевых богатств* выделяются доказанные запасы нефти — 4130 млн т и природного газа — 1314 млрд м<sup>3</sup> (на начало 2001, соответственно первые и третьи по величине в Африке). Прочие ресурсы разведаны слабо. Известно о запасах железной руды объёмом ок. 5,7 млрд т, магнизиальных (общие запасы 7,5 млн т) и калийных (1,6 млн т) солей, наличии фосфатов, гипса и сырья для производства цемента, а также о других минералах.

*Почвенный покров* почти отсутствует на большей части территории, которую занимают безжизненные пространства, преимущественно песчаные, глинистые, галечниково-щебенистые либо каменистые и солончаки. Исключения составляют узкая (шириной 8–15 км) полоса на прибрежных равнинах севера, кроме её средней части вдоль залива Сирт, а также оазисы в глубинных областях, как правило, низменных, покрытых плодородными илистыми наносами. Лишь на крайнем востоке в Киренаике и на западе в Триполитании эта плодородная зона местами расширяется до 40 км.

Преобладает пустынный тропический *климат* с резкими сезонными и суточными перепадами температур. Летом дневные температуры обычно превышают +40 °С, максимальные — превосходят +50 °С; зимой днём +25–30 °С, а ночью 0 °С и ниже. На Тибести ночные морозы достигают -15 °С. Центральная Л. относится к регионам планеты с минимальным количеством осадков. Обычно каждые 5–6 лет страну поражают засухи продолжитель-

ностью 1–2 года. Лишь по восточному и западному побережьям протянулись зоны более мягкого климата сухих средиземноморских субтропиков шириной 15–20 км, а далее ещё на 20 км в глубь территории — степей.

Отсутствуют *реки* с постоянным стоком и естественные пресноводные озёра. Многочисленны уэдды (вади) — сухие русла, заполняемые иногда дождевыми потоками с октября по март. Велики запасы подземных вод, питающие источники и плодородные оазисы.

В увлажнённых местах вблизи побережий сохранились небольшие зоны диких лесов, заросли финикийского можжевельника, маквис (густые вечнозелёные кустарники и невысокие деревья — мирт, олеандр, фисташка), рощи алеппской сосны, акаций, сикомор (смоковницы, или инжира), тамарисков, оливкового, рожкового дерева, кедра, кипариса, каменного дуба, евфратского тополя. Вокруг городов расширяются насаждения эвкалиптов, пальмовых, сосновых, фруктовых деревьев и кустарников: гранатовых, абрикосовых, цитрусовых, оливковых, банановых, миндальных, виноградных, лавровых. Здесь в основном находятся обрабатываемые сельскохозяйственные земли, вместе с угодьями во внутренних оазисах едва достигающие 1,9% ливийской территории.

*Животный мир* не отличается разнообразием. Преобладают пресмыкающиеся (змеи, ящерицы), насекомые и паукообразные (скорпионы, фаланги); из млекопитающих — грызуны, менее распространены зайцы, из хищников — шакалы, гиены, рыжие лисицы, фенек (мелкие, весом до 1,5 кг представители волчьих); кабаны чаще встречаются на севере, парнокопытные — антилопы, газели — на крайнем юге. Птицы (голуби, ласточки, вороны, орлы, соколы, стервятники) больше гнездятся в оазисах, горных районах и приморье. Там же зимует множество перелётных птиц из стран Европы. Прибрежные воды богаты — более 300 видов рыб, включая промысловые (анчоус, скумбрия, тунец, ставрида, сардина, угорь), а также ценные виды губок.

### Население

Среднегодовой естественный *прирост населения*, согласно статистике ООН, в 1970–90 4,2%, в 1991–2000 2,1%. Рождаемость 27,6‰, смертность 3,5‰, детская смертность 27,9 чел. на 1000 новорождённых, *средняя продолжительность жизни* 75,9 года (2002). *Возрастная структура* населения: 0–14 лет — 35%, 15–64 года — 61%, 65 лет и старше — 4%. Среднее соотношение мужчин и женщин 1,06. Городское население 88% (2000). Грамотность (% жителей старше 15 лет, умеющих читать) 76,2 (1995).

Преобладают повсеместно ливийские арабы (более 80% числа граждан) — потомки кочевников-переселенцев (в основном 11 в.) из центральной части Аравийского полуострова. Коренные жители страны — берберы, от одного из древних племён которых произошло её название, и туареги едва составляют 6–7% населения, преимущественно на юге и юго-западе, где проживают также малочисленные представители негроидной расы — тубу и хауса. В Л. много временных жителей (до 663 тыс., оценка 2002) — преимущественно работающих иммигрантов из Египта, Судана, Туниса, Турции, других стран. Численность и национальный состав приезжих заметно менялись в зависимости от политико-экономической конъюнктуры в 1990-е гг.

Единственный *официальный язык* — арабский, является родным для подавляющего большинства коренных ливийцев. Меньшинство, главным образом берберы, двуязычно, правда, их письменность тоже использует арабский алфавит. В городах распространены английский и итальянский языки.

*Государственная религия* — ислам. Его исповедуют св. 99% населения. Немногие христиане, в основном католики (почти исключительно приезжие из Западной Европы и очень редко — местные берберы и арабы). Более 2/3 мусульман — сунниты, последователи маликитского мазхаба — одной из четырёх «православных» религиозно-правовых школ. До 1/3 ливийцев привержены учению сенуситов.

### История

Первые упоминания о ранних государственных образованиях (союзах берберских племён) на современной ливийской территории в египетских источниках восходят ко 2-й пол. 3-го тыс. до н.э. С 7 в. до н.э. на севере страны соперничали «колониальные державы» древности: Греция, Карфаген, Рим. Южнее располагалось самобытное царство гарамантов — народа, вероятно, сформированного берберами и потомками выходцев из стран Эгейского моря. Гарамантида, самостоятельная или зависимая от Рима, существовала свыше полутора тысячелетий до арабского завоевания в 642–43. После распада Римской империи Л. пережила нашествия, противоборство феодальных монархий, религиозных, политических объединений арабских и берберских племён. С сер. 16 в. до 1911–12 здесь утвердилась Османская империя, чья власть ограничивалась побережьем и несколькими городами с ближайшими окрестностями в глубине территории. К нач. 1930-х гг. после долгого сопротивления страна была оккупирована Италией; по окончании 2-й мировой



войны перешла под управление британской и французской военных администраций до 1951, когда стала независимым королевством. После революционного путча 1 сентября 1969 молодые офицеры во главе с бессменным донныне лидером Муаммаром аль-Каддафи свергли монархию и провозгласили Л. республикой, а с марта 1977 она стала «джамахирией» (от араб. «массовость»), или «государством масс».

#### Государственное устройство и политическая система

Роль основного закона официально выполняет Коран, согласно краткой Декларации об установлении власти народа, принятой 2 марта 1977 на внеочередной сессии высшего законодательного органа — Всеобщего народного конгресса (ВНК). Этот документ провозгласил «прямую демократию» — народо-властие, осуществляемое через базовые народные конгрессы, народные комитеты, корпоративные и профессиональные объединения, а также через ВНК. Коран объявлен основным законом — фактически эквивалентом отсутствующей «светской» конституции.

Принципы уникального строя Л. сформулированы М. Каддафи к сер. 1970-х гг. как «третья всемирная теория», отрицающая капитализм и коммунизм. Правительство, иные государственные органы наряду с партийными и всеми прочими политическими институтами в общепринятом смысле с 1977 упразднены и формально заменены *системой «прямого народо-властия»*. Её основой конституционная Декларация провозгласила местные (первичные) народные собрания граждан. Всё взрослое население (с 18 лет) самостоятельных административно-территориальных единиц (кварталов, деревень) обязано участвовать в таких собраниях для непосредственного решения текущих хозяйственных, культурных, иных вопросов локального масштаба; для обсуждения общенациональных проблем внутренней и внешней политики, внесения предложений и рекомендаций, а также для избрания постоянных представительных и исполнительных органов — народных комитетов и их секретарей. Первичные комитеты автоматически формируют собрания и выборные органы следующего, муниципального уровня. Наконец, муниципальные комитеты в полном составе и секретари первичных вместе с представителями профсоюзов и других массовых общественных организаций образуют верховный законодательный орган — ВНК. Более половины его делегатов составляют члены секретариатов первичных и муниципальных конгрессов, сформированных в ос-

новном по территориальному принципу. Остальные члены ВНК делегируются по профессионально-корпоративным признакам и представлены членами секретариатов народных конгрессов корпоративных объединений. На всех предприятиях промышленности, строительства и сферы услуг создаются первичные народные конгрессы (ПНК) в составе всех их работников, достигших 18 лет. Эти ПНК избирают народные комитеты из числа руководства, технического персонала и рабочих, которые выполняют функции государственной администрации. Секретариаты ПНК одного профиля формируют народные конгрессы соответствующих отраслей, где и представляют коллективы своих предприятий.

ВНК избирает генеральный секретариат, который выполняет функции *высшего государственного органа* в период между сессиями. Генеральный секретарь ВНК — Мубарак Абдалла аш-Шамех (с марта 2000) — формально является *главой государства и законодательной власти*. На сессиях, обычно ежегодных, ВНК выносит резолюции по общенациональным проблемам и назначает Высший народный комитет (по сути правительство) в составе генерального секретаря комитета (главы кабинета) — Шукри Мухаммад Ганим (с июня 2003) — и секретарей — глав соответствующих секретариатов (министерств).

«Лидер ливийской революции» — Муаммар Абу Миньяр аль-Каддафи — формально лишь почётный «идейный» руководитель страны. Однако, не занимая никаких официальных постов в системе «джамахирии», фактически он сосредоточивает всю полноту реальной власти.

Столицей и местом пребывания всех иностранных дипломатических представительств остаётся центр самого густозаселённого района — г. Триполи (св. 1269,7 тыс. жителей, оценка 2003), хотя за его пределы перемещены с 1988 почти все правительственные секретариаты (министерства): большинство в г. Сурт, а также в гг. Бенгази (второй по числу жителей — 734,9 тыс.), Куфра, Рас-эль-Ануф.

Со 2-й пол. 1980-х гг. в Л. периодически проводятся кампании экономической и политической либерализации, были освобождены многие политзаключённые, ливийским гражданам разрешены свободные въезд и выезд из страны.

Американские санкции против Л., многие из которых введены с 1981, продолжали действовать и в 2003, несмотря на широкое недовольство ими деловых кругов. Напротив, ЕС отменил большую часть санкций в сентябре 1999 и пригласил Л. к участию в программе

европейско-средиземноморского партнёрства, принятой в Барселоне в 1995. Некоторые европейские страны стали активно развивать политические и экономические связи с Л. в надежде сделать там выгодные инвестиции. Однако европейское эмбарго на продажу оружия Л. осталось в силе.

*Вооружённые силы* (август 1999, тыс. чел.): всего — 65, в т.ч. армия — 35 (оценка), флот — 8, ВВС — 22. Народная милиция — 40 тыс. Военные ассигнования на 1999/2000 финансовый год 1,3 млрд долл., или 3,9% ВВП.

Л. имеет дипломатические отношения с РФ (установлены с СССР 4 сентября 1955). В конце декабря 1991 официально заявила о признании России.

### Экономика

ВВП по паритету покупательной способности валюты 40 млрд долл., а на душу населения 7600 долл. США (2001). *Отраслевая структура* (оценка 1997, %) по вкладу в ВВП (в скобках — по занятости): сельское, лесное хозяйство и рыболовство — 7 (17), промышленность и строительство — 47 (29), сфера услуг — 46 (54).

Экономически активное население 1,5 млн чел., безработица 30%, хотя наиболее существенный вклад в последний показатель вносят не столько коренные ливийцы, сколько рабочие-иммигранты (2000). Инфляция в 2001 13,6%, в 2002 1,9% (оценка).

Доминирующую роль в ливийской экономике прочно удерживает нефтегазовая *промышленность* (в 2001 было добыто ок. 68 млн т нефти). Её вклад в валовую промышленную продукцию (вместе с капитальным строительством) превышает 57%, тогда как в текущие валютные поступления — 98%, а в доходы государственного бюджета — 75%.

Именно благодаря скачкообразному росту этих доходов ливийское государство в 1970–80-х гг. щедро финансировало обширные планы развития. Главные их успехи свелись к расширению и модернизации экономической и социальной инфраструктуры, ком-плексов переработки нефти (годовые мощности установок для её прямой перегонки составляют до 17,4 млн т) и газа, преимущественно экспортной ориентации, созданию центров производства базовой, крупнотоннажной продукции органической химии (полиэтилена, поливинилхлорида, карбамида и др.). Прочие индустриальные отрасли (выпуск потребительских товаров для внутреннего рынка, сборка сельскохозяйственной, строительной, автомобильной техники) зависят от ввоза иностранного оборудования, сырья, комплектующих и зачастую — от за-

рубежной рабочей силы. Несмотря на резкие перепады поступлений от нефти и газа во 2-й пол. 1980-х и в 1990-е гг., они оставались базой экономики и общества, обеспечивая ливийскому населению первенство по средним доходам на африканском континенте, а государству — монопольному владельцу недр — ключевую роль в реализации подавляющего большинства проектов.

Развитию ливийского *аграрного сектора* препятствуют дефицит сельскохозяйственных земель, истощение и засоление природных источников пресной воды и её подземных запасов на побережье, а также массовое переселение коренных сельских жителей в города. Сбор основной продукции растениеводства в 2000 составил (тыс. т): ячменя — 70, пшеницы — 160, картофеля — 209; прочих продуктов овощеводства и садоводства в 1998: олив — 190, помидоров — 158, лука (сухого) — 180, арбузов — 210, фиников — 130, цитрусовых — 66. Развиваются также животноводство (в 1998 произведено, тыс. т: говядины и телятины — 21, баранины и ягнятины — 37, мяса домашней птицы — 98, коровьего молока — 100, овечьего молока — 40) и рыболовство (в 1997 общий улов по живому весу измерялся 32,7 тыс. т, которые почти полностью приходились на прибрежную зону Средиземного моря — 32,3 тыс. т). Однако к нач. 21 в. потребности в аграрной продукции, особенно в продовольствии, на 75–80% удовлетворялись за счёт импорта.

Действующие железные дороги отсутствуют с 1965. Протяжённость автомобильных дорог на 1996 (тыс. км): общая — 24,5; в т.ч. магистральных (предположительно с твёрдым покрытием) — 6,8; второстепенных (грунтовых) — 17,7. Магистральные трассы трубопроводов в нефтегазовом секторе экономики к 2002 достигали следующей протяжённости (тыс. км): нефтепроводы — 4,8, газопроводы — ок. 2 (включая 256 км для транспортировки сжиженного нефтяного газа). Крупнейший и самый дорогостоящий ливийский транспортный проект 20–21 вв.: «Великая рукотворная река» — система водоводов с уникальными техническими решениями (из пяти запланированных действуют две её очереди с трубами диаметром до 4 м, общей протяжённостью ок. 2510 км и пропускной способностью до 4,5 млн м<sup>3</sup> воды в день) от естественных подземных резервуаров пресной воды во внутренних районах Сахары до городов, аграрных областей на побережье и оазисов.

Основные морские порты — Триполи, Бенгази, Марса-эль-Бурейка, Мисрата, Тобрук, Эль-Хомс, Рас-эль-Ануф, Зуvara, Дерна. Международные мор-

ские грузоперевозки (1993, тыс. т): погрузка — 62 491; выгрузка — 7808. На 1999 пропускная способность портов, помимо нефтеналивных терминалов, 15 млн т.

В 2001 насчитывалось 136 аэропортов, в т.ч. 58 — с твёрдым покрытием взлётно-посадочных полос. За 1995 самолётами гражданской авиации на регулярных маршрутах налётано 3 млн км; перевезено 623 тыс. пассажиров, их поток составил 398 млн пассажиро-км; грузопоток — 32 млн ткм.

В 1998 *телефонная сеть* насчитывала (тыс. абонентов): основных линий — 500, мобильной связи — 20. В 2002 действовал 1 интернет-провайдер, а число пользователей на 2001 оценивалось 20 тыс.

В 1998 общее число прибывших *туристов* составило до 850,3 тыс. чел.

В рамках либеральных, но строго ограниченных экономических реформ поощряются кооперативные формы собственности, частная промышленная, торговая и банковская деятельность, продолжают процессы разгосударствления, акционируются и приватизируются некоторые ливийские производственные предприятия, иногда крупные — например, металлургический комбинат в г. Мисрата. В качестве важнейших целей общенациональной социально-экономической стратегии неизменно выдвигаются освоение природных ресурсов, альтернативных нефти и газу, достижение самообеспеченности продовольствием, отраслевая и территориальная диверсификация, ускоренное развитие внутренних районов страны и другие мероприятия с широким вовлечением в их реализацию частных инвестиций. Ливийское руководство заявляет о своей готовности открыть двери для иностранных капиталовложений (на первом этапе преимущественно в сферу туризма). В 1997 принят Закон об иностранных инвестициях, который предусматривает привлечение инвестиций также в другие отрасли: машиностроение, сельское хозяйство, здравоохранение, службы быта и прочие по усмотрению правительства. Проектам, осуществляемым в рамках упомянутого закона, гарантирован ряд «стандартных» в мировой практике привилегий. Однако ни умеренный либерализм, ни приватизация, ни возрождение малого и среднего частного бизнеса почти никак не затрагивают ключевые отрасли, прежде всего нефтегазовую промышленность, а также основные виды внешнеэкономической деятельности, включая экспортно-импортные, валютно-финансовые, другие операции и контракты, которые удерживаются в собственности и/или под строгим контролем государства.

С января 2002 принимались меры для унификации обменного курса национальной валюты (для отказа от системы множественных курсов): ливийский динар был девальвирован на 51% относительно доллара США, и одновременно на 50% снижены таможенные пошлины на большинство импортных товаров, чтобы компенсировать основной массе их потребителей отрицательные последствия валютного регулирования, — в русле общего курса на финансовое оздоровление, сдерживание инфляции и стимулирование зарубежных инвестиций.

*Государственный бюджет*, согласно оценкам на 2001, был сведён с небольшим профицитом (в млрд долл.) — 0,1 при доходах — 9,3 и расходах — 9,2, включая текущие и капитальные. Давней серьёзной проблемой остаётся неэффективность большинства затрат, из которых ок. 60% приходится на денежное содержание государственных служащих.

Средний национальный доход на душу населения Л. выше, чем в любой иной африканской стране. Это позволяет государству финансировать бесплатное здравоохранение, образование, значительную часть жилого фонда и другие социальные услуги на относительно высоком уровне и поддерживать континентальное первенство по большинству компонентов качества жизни. Правда, на многочисленных иностранных работников распространяется лишь малая доля этих благ.

Благодаря высокой конъюнктуре на мировых рынках углеводородного сырья и продуктов его первичной переработки после 1999, условия и финансовые результаты *внешнеэкономической деятельности* были благоприятными (млрд долл.): экспорт — 13,1, импорт — 8,7, положительное сальдо торгового баланса — 4,4, зарубежные ликвидные активы (без учёта золотого запаса) — 14,8, внешний долг — 4,7 (2001). В стоимости ливийского экспорта преобладает сырая нефть, отчасти присутствуют также нефтепродукты, природный газ и химикаты. Основными статьями импорта традиционно являлись машины, оборудование и транспортные средства, продовольствие, промышленные изделия потребительского назначения. Доминирующую роль среди ливийских внешнеэкономических партнёров играют Италия, ФРГ, Великобритания, Франция, Испания, Япония, Южная Корея, на долю которых приходится ок. 75% общей стоимости товарооборота.

#### Наука и культура

Ливийская *система образования*, бесплатная на всех уровнях, полностью финансируется государст-

вом. Школьное образование 12-летнее, в т.ч. 9-летнее (школы первой и второй ступеней) обязательное. В 1999/2000 учебном году школы первых двух ступеней насчитывали 766 087 учеников и 97 334 преподавателей. Ещё 717 000 учащихся посещали школы третьей ступени, профессионально-технические и педагогические колледжи, а также религиозные учебные заведения. Одновременно 287 172 студента обучались в 5 ливийских университетах. Крупнейшие из них — Аль-Фатих в Триполи и Гар-Юнис в Бенгази. По доле студентов высшей школы во всём населении страна прочно удерживает 3-е место в Африке (без учёта многих ливийцев, обучающихся за рубежом).

В Триполи расположены ливийская государственная библиотека и национальный архив, а крупнейшим книгохранилищем (300 000 томов) является университетская библиотека Гар-Юнис.

С 1982 г. действует *научный центр* атомных исследований в г. Таджура, крупнейший из арабских, осна-

щённый экспериментальным реактором, иной сложной техникой из б. СССР.

Старейшие известные города страны — греко-ливийские колонии Гурена (позже Кирена, ныне Шаххат) и Аполлония (Марса-Суса) с 7 в. до н.э. хранят *памятники высокой античной культуры* (крепостные, жилые, спортивные, мемориальные сооружения, храмы, театры, термы). Вероятные их ровесники — Гарамма (Герма, Джерма) и предшественник нынешнего поселения Джебель-Зинкекра — первые городские центры гарамантов. Реставрированный римский амфитеатр в основанном финикийцами г. Сабрата — самый крупный в Африке. Не менее интересны *музейные экспозиции, эпиграфические фонды библиотек* с древними египетскими, ливийскими, пуническими, греческими, римскими, средневековыми арабскими и турецкими рукописями, а также сохраненные искусства *ремёсел и народных промыслов*: ковроткачество, вышивание, тиснение на коже и др.







## МАВРИТАНИЯ (Mauritania)

### Общие сведения

Официальное название — **Исламская Республика Мавритания** (*The Islamic Republic of Mauritania*). Расположена на северо-западе Африки. Площадь 1030,7 тыс.км<sup>2</sup>, численность населения 2,75 млн чел. (2001). Государственный язык — арабский. Столица — г. Нуакшот (426,3 тыс. чел., 2001). Государственный праздник — День независимости 28 ноября (с 1960). Денежная единица — угия (равна 5 хумсам).

Член ООН (с 1961), ОАЕ, ЛАГ, КЕАО, ОИК и др.

### География

На западе омывается водами Атлантического океана. *Побережье* низменно и изобилует песчаными отмелями, островами и лагунами. На западе — мысы Тимирис, Нуадибу.

На севере *границит* с Западной Сахарой, на северо-востоке — с Алжиром, на востоке и юге — с Мали, на юге — с Сенегалом. По южной границе протекает р. Сенегал.

Большая часть территории занята песчаными и каменистыми пустынями Сахары. Наряду с ними наличествуют плоские или холмистые пустынные равнины. На северо-востоке — плато Адрар (высота 829 м), перемежающееся крупнохолмистой местностью. На юге — песчаниковые плато с обрывающимися уступами. На западе — гряды дюн, расположенных в северо-восточном направлении. На севере и северо-востоке — крупные эрги. В центре — маломощный песчаный покров.

*Почвенный покров* беден. В зоне пустыни — оголённые скалы и песчаные дюны. Местами встречаются



солончаки. На южных равнинах преобладают серо-коричневые, в сухих саваннах — красновато-бурые, в долине р. Сенегал плодородные почвы. Водоснабжение производится за счёт подземных вод.

*Растительность* представлена преимущественно кустарником и травами. На юге и юго-западе страны она более богата. Относительно разнообразен растительный мир приатлантической зоны. В саванне, полупустыне и пустыне он значительно беднее. *Животный мир* малочисленный и не отличается богатством видового состава.

Из *полезных ископаемых* — крупные запасы железной руды (1 млрд т). Имеются также запасы медной руды (32 млн т), золота, алмазов, гипса, фосфоритов (136 млн т), кобальта, нефти и других ценных полезных ископаемых.

*Климат* тропический, пустынный. Влияние океана распространяется лишь на узкую прибрежную полосу, где повышенная влажность воздуха. Среднемесячные температуры января +16–20°С; июля +30–32°С; максимумом +45°С. Среднегодовое количество осадков на большей части территории страны — ок. 50–100 мм, но на северо-востоке — менее 50 мм, на юге — 200–400, а местами даже 600 мм. Вместе с тем 2/3 территории страны определяются как «сахарские»: в них годами не выпадает ни капли осадков.

### Население

*Среднегодовой темп прироста* 2,6% (2001). *Плотность населения* — 2,7 чел. на 1 км<sup>2</sup>. Рождаемость 42,95%, смертность 13,65%. Детская смертность од-

на из самых высоких в мире. *Средняя продолжительность жизни* 51,14 года (оценка), в т.ч. мужчин — 49,04; женщин — 53,29 года.

Большую часть *населения* (ок. 70%) составляют мавры арабо-берберского происхождения — представители европеоидной расы. Они живут в северных и центральных районах страны, исповедуют ислам малекитского толка и говорят на диалекте арабского языка хасания. Различаются «белые» мавры (биданы) и «чёрные» мавры (харатины) — потомки освобождённых в прошлом рабов. Ранее 2/3 мавров вели кочевой и полукочевой образ жизни, занимаясь скотоводством. Но начавшаяся в 1970-е гг. десятилетняя засуха нанесла значительный урон поголовью скота и вынудила многих скотоводов-кочевников перейти на оседлый образ жизни. В 2000 доля этой группы населения М. в общей его численности составила 4,8% (против 83% в 1965).

За счёт сокращения численности сельского населения увеличилось число горожан: в 1996 почти 53% общей его численности (против 14% в 1970). Св. 80% горожан живут в столице. До 40% горожан ютятся в трущобах.

Ок. 1/3 населения составляют негроидные народности: тукулер, сараколе, фульбе (20%; называемые также фула, фулани и пель), волоф (12%), бамбара и др. Они живут в относительно узкой зоне на юге страны, преимущественно в долине р.Сенегал, и ведут оседлый образ жизни, наряду с земледелием занимаясь также разведением скота, рыболовством, некоторыми промыслами, торговлей. Их родные языки — сонинке, волоф, пулаар.

*Официальная религия* — ислам малекитского толка. Подавляющее большинство населения (99,6%) придерживается мусульманской религиозно-правовой школы, 0,1% — местных верований и культов. В религиозных верованиях негроидных народностей юга страны сильны анимистические представления. Немногочисленные выходцы из стран Западной Африки (сенегальцы и малийцы), а также европейцы (французы, испанцы) — христиане, в подавляющем большинстве католики. Несколько десятков мавританцев — протестанты.

### История

Территория современной М. заселена с глубокой древности. В эпоху палеолита и неолита рядом родоплеменными группами жили люди с темной кожей — выходцы из тропических областей Африки и светлокожие, пришедшие с севера. Большинство народностей негроидной расы, ведших оседлый образ жизни вдоль берегов рек и озер, оставались охотниками и

рыбаками, другие становились скотоводами, третьи — первобытными земледельцами.

В 1-м тыс. до н.э. с севера началось проникновение племен берберов-санхаджа — скотоводов-кочевников. Они оттесняли негроидные племена к югу, а оставшихся в оазисах обращали в рабство. Идеологическим обоснованием этого им служил ислам. Однако дальнейшее продвижение берберских племен к югу натолкнулось на противодействие империи Ганы (4—13 вв.), столица которой — Кумби-Сале — находилась на территории современной восточной М. (область Ход). В свою очередь, берберы, занявшие большую часть северных и центральных районов современной М., создали в области Аукар собственное государственное образование, в кон. 8 в. также попавшее в зависимость от империи Ганы.

К сер. 11 в. идеолог ислама Абдаллах ибн Ясин примерно в 1040 объявил «неверным» (т.е. негроидным племенам) джихад («священную войну»). Война длилась 23 года. Её итогом стало создание крупного политического объединения теократического типа под названием государства Альморавидов (после смерти Ясина его возглавил Абу Бакр, или Бубакр, а после его смерти в 1087 — его двоюродный брат и соправитель Юсуф ибн Ташфин). Итогом джихада стало падение империи Ганы и подчинение берберам огромной территории от долины р.Сенегал на юге до р. Эбро в нынешней Испании. После смерти Ташфина (1106) могущество государства Альморавидов пошатнулось. В 13—14 вв. южная часть территории нынешней М. (области, прилегающие к долине р. Сенегал) оказалась под властью средневекового мусульманского государства Мали.

В 14 в. с севера на юг началось продвижение по территории современной М. арабских племен хасания, или бани хасан, входивших в конфедерацию макиль. Они подчиняли себе берберов (на севере и в центре территории нынешней М.) и негроидные племена (на юге). Арабо-берберское противостояние длилось 30 лет (1644—74) и завершилось установлением арабского господства на всей территории страны.

Начало 15 в. ознаменовалось проникновением на территорию современной М. западноевропейских колонизаторов. Первыми среди них были португальцы, за ними последовали голландцы, англичане и, наконец, французы. В 1626 они основали в устье р.Сенегал колонию Сен-Луи. В 1903 Франция объявила М. своим протекторатом, а в 1920 — колонией в составе Французской Западной Африки (ФЗА) с центром в Сен-Луи. В 1957 ФЗА была реорганизована и Моктару ульд Дадде — выходцу из верхушки влиятельного марабут-

ского племени (марабут — традиционный представитель мусульманского духовенства) — было поручено сформировать автономное правительство. Первое правительство, сформированное им, состояло из французов. Это вызвало естественное недовольство национальных патриотических сил, под давлением которых ульд Дадда 13 января 1958 сформировал новое правительство, состоявшее только из мавританцев.

28 сентября 1958 М. получила статус автономной Исламской Республики М. (ИРМ) в рамках Французского сообщества с правом создания конституционных органов внутреннего управления, а 28 ноября 1960 — политическую независимость.

Была создана правящая Партия мавританского народа (ПМН, генеральный секретарь — ульд Дадда); 20 мая 1961 принята первая Конституция страны; 20 августа 1961 избран первый глава государства — президент ИРМ. Им стал единственный кандидат — ульд Дадда.

Перед национальным руководством возникла необходимость решения проблем стабилизации внутривнутриполитической обстановки, социально-экономического развития страны, проведения самостоятельного независимого внешнеполитического курса. Отсутствие необходимых для этого финансовых средств вынудило ульда Дадду обратиться за внешней экономической помощью, прежде всего к бывшей метрополии, что повлекло за собой увеличение внешней государственной задолженности. Тормозом на пути эффективного развития ИРМ стали засилье иностранных монополий, архаичная социальная структура мавританского общества, нестабильность внутривнутриполитической обстановки, сложность взаимоотношений с соседними странами.

В сер. 1970-х гг. серьёзным испытанием для ИРМ стала проблема Западной Сахары. Неспособность руководства страны решить её в июле 1978 привела к военному государственному перевороту. Президент был арестован, ПМН распущена, политическая деятельность запрещена. Власть перешла к Военному комитету национального возрождения (ВКНВ, в 1979 переименован в Военный комитет национального спасения — ВКНС), председателями которого являлись последовательно Мустафа ульд Мухаммед Салек, Махмуд Ахмед Лули (июнь 1979), Мухаммед Хуна ульд Хейдалла (январь 1980), Маауя ульд Сиди Ахмед Тайя.

#### Государственное устройство и политическая система

ИРМ — президентская республика, действует Конституция 1991. В административном отношении страна разделена на 12 областей: Адрар, Асаба, Брак-

на, Гидимака, Горголь, Дахлет-Нуадибу, Иншири, Тагант, Тирис-Земмур, Трарза, Ход-эль-Гарби, Ход-эш-Шарки; автономный столичный округ — на правах области; 53 района; 208 коммун — местных органов самоуправления. Крупные города: Нуакшот, Нуадибу (76,1 тыс. чел., 2001), Каэди (51,6 тыс.).

*Высший законодательный орган* — парламент. Состоит из двух палат. Верхняя палата — Сенат. Нижняя — Национальное собрание. *Исполнительная власть* принадлежит главе государства и кабинету, или совету министров. *Глава государства* — президент (с 1992 им является Маауя ульд Сиди Ахмед Тайя). Избирается прямым всеобщим голосованием сроком на 6 лет и может неоднократно переизбираться. Обладает прерогативой назначать главу правительства.

Председатель Сената — Бубу Фарба Диенг (с апреля 1992; в 1996 и октябре 2001 переизбран на этот пост).

Председатель Национального собрания — Рашид ульд Салек (с октября 2001).

Премьер-министр — шейх аль-Алавия ульд Мухаммед Хуна (последнее правительство сформировано в августе 2002).

Моктар ульд Дадда (1924 г.р.) — президент М. (1961—78), лидер правящей ПМН. Принимал участие в разработке первой Конституции. Трижды переизбирался на пост президента, каждый раз сроком на 5 лет. Одновременно являлся главой правительства и верховным главнокомандующим Вооружёнными силами. В августе 1975 на VII съезде ПМН был провозглашен «отцом» нации.

В июле 1978 в стране произошёл военный государственный переворот и ульд Дадда был арестован. Позднее освобождён. Эмигрировал во Францию, где находился в течение 23 лет. В июле 2001 вернулся на родину. Оппозиционные партии приветствовали его возвращение. И хотя ульд Дадда заявил, что не будет участвовать в общественной жизни страны, его приезд политическими силами был воспринят как стимул для активизации действий.

Маауя ульд Сиди Ахмед Тайя (1943 г.р.), полковник. С июля 1978 по март 1984 — премьер-министр и министр национальной обороны; с марта по декабрь 1984 — начальник штаба Вооружённых сил. С 12 декабря 1984 — глава государства, председатель ВКНС. Переизбирался на этот пост в 1987. В соответствии с Конституцией 1991, когда была учреждена президентская форма правления, избирался на пост президента в результате выборов в 1992 и 1997. Одновременно — лидер правящей Республиканской социал-демократической партии (РСДП, основана в 1991).

Абдалла ульд Ахмед (1940 г.р.), политический и военный (воинское звание — полковник) деятель, дипломат, экономист. С июля 1978 — член ВКНВ (с апреля 1979 — ВКНС); в 1980—88 — постоянный член ВКНС. В 1979—80 — министр иностранных дел и сотрудничества. С июля 1982 по март 1984 — министр внутренних дел. В 1984 — командующий Зуэратским военным округом. С декабря 1984 по май 1985 — начальник Генерального штаба Вооружённых сил. С 1985 — в системе ООН. С 1990 — член Секретариата ООН, специальный координатор по проблемам новых и возобновляемых источников энергии. С ноября 1993 по октябрь 1995 — специальный представитель ООН в Бурунди. В декабре 1996 на выборах Генерального секретаря ООН выступал кандидатом от стран Африки.

Мухаммед Хуна ульд Хейдалла (1940 г.р.), подполковник; в 1980—84 — председатель ВКНС.

Области возглавляют губернаторы, районы — префекты, коммуны формируются в ходе муниципальных выборов.

Действует *многопартийная система*. Насчитывается 20 официально зарегистрированных политических партий и объединений разных направлений. Наиболее влиятельные: Республиканская социал-демократическая партия; Мавританская партия возрождения; Объединение за демократию и единство.

Союз трудящихся М. (СТМ) — *единый общенациональный профцентр* (основан в 1961, насчитывает ок. 45 тыс. членов). Входит в Международную конфедерацию свободных профсоюзов. Генеральный секретарь СТМ — Мухаммед Брахим.

Основные задачи руководства страны в области *внутренней политики* — строгое соблюдение действующего законодательства с целью восстановления доверия населения к государственным институтам и психологической перестройки сознания подавляющего большинства населения, направленной на выработку у него нового, общественного отношения к внутриполитической жизни. Решать эти задачи предусматривалось в рамках «структур воспитания масс», разработавших программу действий в политической, экономической и культурной областях. Однако политическая обстановка оставалась напряжённой. Сохранялось противостояние белокожих и чернокожих мавританцев; мавров и негроафриканцев; свободных и бывших и остававшихся в рабстве граждан страны. Оппозиция формировалась среди мавров и негроафриканцев и была представлена консервативными исламистскими группировками, организациями по пра-

вам чернокожих африканцев, разными политическими партиями. Они регулярно проводили демонстрации, которые власти разгоняли с применением насилия. Репрессии властей усиливали общественную оппозицию режиму.

Во *внешней политике* ИРМ придерживается принципов неприсоединения, выступает за мирное политическое решение проблемы Западной Сахары. Упор сделан на укрепление связей со странами Запада, прежде всего с США, странами — членами НАТО и ЕС, в частности, в рамках «средиземноморского диалога» по вопросам военно-политического сотрудничества, в котором ИРМ с 1994 пользуется статусом наблюдателя. Конкретно речь идет о предоставлении этими странами военной помощи ИРМ, реорганизации ее Вооружённых сил, в т.ч. для борьбы с исламским терроризмом.

Кардинально изменилась ближневосточная политика ИРМ. В конце октября 1999 она вслед за Египтом (1979) и Иорданией (1994) установила в полном объёме дипотношения с Израилем. Это решение вызвало неоднозначную реакцию в арабском мире, прежде всего со стороны Ирака. В ноябре 1999 ИРМ разорвала с ним дипотношения.

Произошла эволюция во взаимоотношениях с соседями. Путём демаркации совместной границы урегулирован пограничный конфликт с Мали. С Сенегалом, напротив, отношения обострились. Поводом (в июне 2000, как и в 1989) послужило намерение Дакара осуществить ирригационный проект на севере страны путём наполнения высохших русел рек водой из р.Сенегал, по которой проходит граница с ИРМ. В знак протеста мавританская сторона потребовала, чтобы сенегальцы, обосновавшиеся в своё время на территории ИРМ, за 15 дней покинули страну. Эта мера коснулась почти 100 тыс. сенегальских граждан, из которых официально зарегистрированными являлись, правда, всего лишь 16 тыс. чел. Одновременно, опасаясь за свою судьбу, из Сенегала на родину начали в массовом порядке возвращаться негро-мавританцы (ок. 60 тыс. чел.).

Посредником во взаимоотношениях двух стран выступил король Марокко. Признав отношения добрососедства и крепкой дружбы между ИРМ и Марокко, он призвал обе стороны «к сдержанности» и рекомендовал им «отдавать предпочтение диалогу и сотрудничеству». В этих условиях ИРМ взяла курс на укрепление отношений со странами Магриба, прежде всего с Марокко, а также Алжиром, в т.ч. в рамках Союза Арабского Магриба.



Из стран бывшего «социалистического лагеря» наиболее благоприятно складывались отношения ИРМ с КНР. В 2000–01 страну посетил ряд государственных и политических деятелей Китая. В ходе переговоров выражались взаимное удовлетворение поступательным развитием взаимоотношений двух стран и надежда на всемерное укрепление этих отношений.

Общая численность *Вооружённых сил* (2000) — ок. 20 тыс.чел. плюс 20 тыс. резервистов. Постоянные полувоенные военизированные формирования — ок. 5 тыс.чел. Сухопутные войска — 15 тыс.чел., ВВС — 150 чел., ВМС — ок. 500 чел.

М. имеет дипломатические отношения с РФ (установлены с СССР в 1964).

### Экономика

ВВП (по паритету покупательной способности валюты) 5,4 млрд долл. США; на душу населения 2000 долл. США (2002). Доля промышленности в ВВП 31%; сельского хозяйства — 25%; услуг — 44%. Экономически активное население 750 тыс.чел., 53% которого занято в сельском хозяйстве.

Основу экономики составляет горнодобывающая *промышленность*. Обрабатывающая промышленность развита слабо и представлена главным образом рыбоперерабатывающими предприятиями Нуадибу (их доля в создании ВВП ок. 4%, 2002).

*Сельское хозяйство* находится в состоянии хронического кризиса в силу практически полной зависимости от неблагоприятных природно-климатических условий (достаточное количество осадков для выращивания сельскохозяйственных культур получает менее 1% земель, сосредоточенных вдоль побережья р.Сенегал), слабой технической оснащённости, нехватки квалифицированных кадров. Хозяйство ведётся средневековыми методами. Урожайность низкая и ежегодно колеблется из-за периодически повторяющихся долговременных засух. Внутреннее производство не удовлетворяет потребности населения в зерновых, большинство которых импортируется в значительных размерах.

Прибрежные воды М. — одни из самых богатых районов мира в смысле рыболовства. Доля морского рыболовства в создании ВВП в кон. 1990-х гг. составляла 13%. В отрасли занято ок. 25 тыс.чел. Однако в дальнейшем наметился спад в рыболовной отрасли, уменьшилась её доля в создании ВВП. В 2000 отрасль оказалась в предкризисном состоянии, а наиболее ценные породы рыбопродукции — на грани исчезновения. Причина — варварские методы лова и неспособность государства обеспечить эффективный кон-

троль над действиями рыболовных судов, ведущих промысел в мавританских водах. К тому же ок. 40% судов мавританского флота находится в плохом состоянии.

*Животноводство*, являющееся основным занятием сельского населения, страдает от частых и порой многолетних засух. Тем не менее поголовье скота сохраняется примерно на одном уровне.

*Железнодорожный транспорт* представлен единственной железной дорогой, соединяющей центры выработки железной руды в районе г.Зуэрат с рудным портом г.Нуадибу, протяжённостью 853 км. Пропускная мощность дороги 15 млн т железной руды. Используется дизель-электрическая тяга.

Общая протяжённость автодорог ок. 8 тыс. км, из них только 1,9 тыс. км асфальтированные (кон. 1999).

Морские порты — в Нуакшоте и Нуадибу.

*Главная водная артерия* — р. Сенегал протяжённостью 210 км. На ней расположены 3 крупных порта (в городах Гурайе, Каэди, Росо) и 4 причала с паромной переправой. Ежегодный пассажирооборот — 87,6 тыс. чел., грузооборот — 11 тыс. автомобилей.

Два международных аэропорта (в Нуакшоте и Нуадибу) и 23 региональных. Национальная авиакомпания «Эр-Моритани» осуществляет авиaperевозки пассажиров и грузов внутри страны и в соседние государства.

Радиоприёмников в целом по стране 570 тыс. (1997), телевизоров 87 тыс. (1998), телефонов — 26 тыс. номеров (2000), в т.ч. 7,1 тыс. мобильных; 27 тыс. персональных компьютеров, 7 тыс. интернет-пользователей (2001).

*Внутренняя торговля* регулируется Мавританской торговой палатой сельского хозяйства, животноводства, промышленности и шахт; ассоциациями промышленности и торговли (NAFTEC, Мавританское общество рыбороторговли, Национальное общество импорта-экспорта); Генеральной конфедерацией мавританских предпринимателей.

Для иностранных *туристов* представляют интерес исторические и культурные достопримечательности, охотничьи угодья и национальные парки, ряд которых занесён ЮНЕСКО в список Программы мирового наследия.

Главными направлениями *социально-экономической политики* руководством страны провозглашены оздоровление финансов, общий подъём экономики, обеспечение социальной справедливости. Первостепенное внимание придаётся решению продовольст-

венной проблемы. Однако упор делается на добычу железной руды и развитие рыболовства (с целью получения поступлений в иностранной валюте) в ущерб другим отраслям экономики, подъём которых способствовал бы созданию новых рабочих мест и обеспечению занятости населения.

Другая проблема — концентрация крупных финансовых ресурсов в руках правящей элиты. Вследствие этого отсутствует внутренний рынок в банковском деле, рыболовстве, горнорудной промышленности.

Центральный банк М. (основан в 1973) — эмиссионный, имеет 4 отделения. Семь коммерческих банков являются либо частными полностью с национальным капиталом, либо совместными — со смешанным мавритано-иностраным капиталом.

*Государственный бюджет* (1999, млрд угий): доходы 56,00; расходы 51,7. Основные направления инвестиционных расходов (32,7%) — развитие инфраструктуры, сельского хозяйства, морского рыболовства, добывающей промышленности. На рубеже 20 и 21 вв. ИРМ занимала 98-е место среди 132 стран мира и по классификации ООН входила в группу наименее развитых, обременённых крупной внешней финансовой задолженностью государств. В кон. 1990-х гг. внешний долг 2453 млн долл. США, 83% которых являлось долгосрочным государственным долгом. Стоимость обслуживания долга 25,6% стоимости экспорта товаров и услуг. 3/4 населения жило в условиях ниже официально признанного порога бедности. Безработица достигает 50% трудоспособного населения. Система здравоохранения развита слабо.

*Внешнеторговый оборот* (1999, млн долл. США) 638, в т.ч. экспорт 333, импорт 305. Основные товары *экспорта* — железная руда, рыба и рыбопродукты, золото. Основные товары *импорта* — машинное оборудование, нефтепродукты, средства производства, продукты, потребительские товары. Ведущие торговые партнёры: экспорт — Япония (18%), Франция (17%), Италия (16%), Испания (11%); импорт — Франция (27%), Бенилюкс (9%), Германия, Испания (по 7%).

Во внешнеэкономических связях руководство страны исходит из возможности получать безвозмездную помощь для развития национальной экономики и не проявляет особой заинтересованности в развитии сотрудничества на коммерческой основе. Этим во многом определяется характер взаимоотношений ИРМ с главными внешнеэкономическими партнёрами. Ведущее место среди них принадлежит Франции, на долю которой приходится 1/3 всей помощи,

предоставляемой М. другими странами-инвесторами. Основные сферы сотрудничества — горнодобывающая промышленность, энергетика и электрификация, строительство, развитие инфраструктуры, сельское хозяйство, ирригация, морское рыболовство, образование, здравоохранение, туризм, защита окружающей среды. Осуществляется в рамках смешанных комиссий.

### Наука и культура

Начальное *школьное 6-летнее образование* формально считается обязательным для всех детей в возрасте от 6 до 11 лет; обучение бесплатное. Ведётся на арабском языке, изучается французский язык. Средняя 6-летняя школа состоит из двух ступеней — каждая сроком 3 года. Обучение ведётся на французском языке. Общее число учащихся в начальных и средних школах в 1998—99 составило ок. 410 тыс. В целом начальным образованием охвачено 60% детей, средним — 18% подростков соответствующего возраста. Профтехобразование осуществляется на базе начальной школы в среднетехнических лицеях и колледжах, но развито слабо.

Высшие учебные заведения — Университет (Нуакшот, 1981); Педагогический институт (Нуакшот, 1971); Национальная административная школа (Нуакшот, 1966); Национальный институт высших исламских исследований (Бутимилит, 1961). Преподавание в высших учебных заведениях ведётся на французском языке. В 1998—99 в 4 вузах страны обучалось ок. 13 тыс. студентов.

В М. работают *научные учреждения* по общим вопросам — Национальный институт высших научных исследований (Нуакшот, основан в 1986), Национальный институт высших исламских исследований (Бутимилит, 1961), Мавританская ассоциация работников библиотек, архивов и центров документации (Нуакшот, 1979) и специализированные — Национальный институт высших научно-технических исследований в области рыболовства (Нуадибу, 1983), Управление шахт и геологии (Нуакшот, 1968). В Бутимилите, Каэди, Нуакшоте, Тиджикже, Уалате, Шингетти имеются национальные библиотеки. В Нуакшоте — Национальный архив (основан в 1955) и Центр педагогической документации (1962).

М. — страна *древней цивилизации* и богатой *многонациональной культуры*, основанной на сочетании традиций африканцев, берберов, арабов, а также испанцев Андалузии. На юге страны от периода неолита сохранились десятки укреплённых поселений и датированные

1-м тыс. до н.э. круглые каменные могильники «шущи», а на торговых путях, у колодцев — каменные дома и мечети. От периода неолита сохранились наскальные изображения животных и людей, повозок, запряжённых быками или лошадьми, сцен охоты. Центром *художественной культуры* являлись столица средневековой Ганы (ныне развалины) — Кумби-Сале, а также средневековые города, или укреплённые поселения «ксары», Вадан, Валата, Шингетти. Отличительная особенность этого синтетического искусства — *монументальная архитектура* (фортификационные, гражданские, культовые сооружения).

Для *музыкальной культуры* мавров и негроидных народностей характерны профессиональная музыка устной традиции, культовые ритуалы, фольклор и современная музыка, основанная на сочетании традиций национальной и европейской легкожанровой музыки.

Вопросами *кинематографии* и производством короткометражных фильмов занимается «Общество ки-

но» (основано в 1984), располагающее монопольным правом на импорт, распределение и прокат зарубежной кинопродукции на территории страны. Наиболее известные кинематографисты — Мухаммед Медоун Хондо Абиб и Сидней Сокона.

Имеются Коммерческое и административное издательство, Национальное государственное издательство и Национальное общество печати. Мавританское информационное агентство (МИА, основано в 1975; до января 1990 называлось Мавританским агентством печати — МАП) издаёт бюллетень «Официальный вестник» и ежедневную газету «Народ» на арабском и французском языках.

*Радио* ведёт трансляции на арабском, французском, сараколе, тукулер и волоф языках по территории страны и вещает на страны Европы, Африки и Арабского Востока. *Телевидение* (основано в 1984) находится в ведении Мавританского агентства телевидения и кино и Дома телевидения в Нуакшоте.





## МАРОККО (Morocco)

### Общие сведения

Официальное название — **Королевство Марокко** (*The Kingdom of Morocco*). Расположено на северо-западе Африки. Площадь 446,550 тыс. км<sup>2</sup>, численность населения 30,65 млн чел. (2001). Государственный язык — арабский. Столица — г. Рабат (1601 тыс. чел., включая жителей пригорода Салé, 2001). Государственный праздник — День трона 30 июля (с 1999). Дежная единица — дирхам (равен 100 сантима).

Член ООН (с 1956), ОИК, Комитета по Иерусалиму ОИК (с 1979), Организации Европейская исламская конференция, ЛАГ.

### География

На севере омывается водами Средиземного моря, на западе — Атлантического океана. *Берега* Средиземного моря в основном гористые, обрывистые, окаймлены пляжами; много удобных бухт. Атлантическое побережье представляет собой низменные равнины (Абда, Гарб, Сус). От Европы отделено 14-километровым Гибралтарским проливом. На востоке и юго-востоке *границит* с Алжиром, на юге — с Западной Сахарой.

*Горная страна* с преобладанием средневысоких и высоких гор, возвышенных равнин и плато (месет). С юго-запада на северо-восток пролегает система гор Атласа: Высокий (до 4165 м, высшая точка страны — гора Тубкаль), Средний Атлас, Антиатлас. На севере, вдоль Средиземноморского побережья, расположены горы Эр-Риф. На северо-западе — равнины и плато Марокканской Месеты; на северо-востоке — плато Алжиро-Марокканской Месеты (высота 1–1,2 тыс.м).



К югу от Антиатласа — каменистое плоскогорье, на юго-востоке и юге переходящее в песчаные и каменистые равнины пустыни Сахары.

*Рек* с постоянным водотоком мало. Наиболее крупные (Мулуя, Себу, Тенсифт, Умм-эр-Рбия) стекают с Атласских гор в море и океан. В период осенних и зимних дождей они превращаются в бурные паводки, а летом почти полностью мелеют. Остальные реки — пересыхающие. Это т.н. уэды (крупнейший — Дра, на юге страны). На крупных реках построены плотины, создавшие крупные водохранилища. Озёра в основном солёные, а на востоке — солёные пересыхающие озёра (себхи). На Атлантическом побережье встречаются мержи — заболоченные лагуны.

*Почвенный покров* представляют преимущественно коричневые почвы сухих лесов и кустарников, переходящие в серо-коричневые почвы полупустынных районов на юге.

*Растительный покров* насчитывает ок. 4 тыс. видов, характеризуется переходом от лесной и кустарниковой растительности к пустынной. *Животный мир* представлен евроазиатской и африканской фауной.

Страна занимает 1-е место в мире по запасам фосфоритов. Возможные общие запасы оцениваются в 64 млрд т (70% мировых). Разведанные составляют 10,6 млрд т (60% мировых). Другие *полезные ископаемые*: каменный уголь (запасы — 100–200 млн т); железная руда; концентраты: медный, оловянный, цинковый; марганцевая руда; флюориты; барит; соль нерафинированная; глина; сырая нефть (1200 тыс. т). Объёмы добываемого природного газа невелики, но М. располагает



крупными запасами битуминозных, или горючих, сланцев (ок. 100 млрд т, что составляет 15% мировых запасов). Разработка сланцев пока не ведётся, но уже есть проекты их переработки в горючий газ и мазут. Перспективными считаются также проекты по извлечению нефти из битуминозных сланцев и использованию урана (общее содержание которого в марокканских фосфатах оценивается в 5 млн т). Весной 2000 в Тальсинте, на северо-востоке страны (в 200 км от границы с Алжиром), на месторождении Сиди Белькасем обнаружены крупные запасы нефти (ок. 1,5–2,0 млрд барр.) и газа.

*Климат* на большей части территории субтропический, на севере — средиземноморский. Характеризуется жарким сухим летом (среднемесячные температуры июля +24–28°C) и влажной, мягкой (особенно на Атлантическом побережье) зимой (января +10–12°C). В горных и гористых местностях климат континентальный с температурой ниже 0°. На высоте 1–2 тыс. м над уровнем моря зимой лежит снег. На юге и юго-востоке климат засушливый. Осадков — 100–200 мм.

#### Население

*Среднегодовые темпы прироста* — 2,6% (2001).

Рождаемость — 26,8‰, смертность — 6,6‰ (2000). *Средняя продолжительность жизни* (оценка) 69,43 года, в т.ч. мужчин 67,2, женщин 71,76. Соотношение мужчин и женщин во всём населении 0,99. Более половины (54%) детей и подростков не посещают школу. Каждые 9 из 10 женщин в сельской местности не умеют читать и писать.

70% марокканцев составляют арабы, ок. 30% — берберы. Различия между этими *группами населения* стираются вследствие их ассимиляции. *Язык* — арабский. *Господствующая религия* — ислам суннитского направления. Его исповедует 99% мусульманского населения страны. Кроме того, насчитывается ок. 69 тыс. христиан, преимущественно католиков, и ок. 8 тыс. иудеев.

#### История

Территория современного М. была заселена с древнейших времён. Первобытные жители страны — племена ливийцев, древних берберов. В 12 в. до н.э. страну пытались завоевать финикийцы, позже — карфагеняне, со 2 в. до н.э. — римляне, в 5 в. н.э. — вандалы, в 6 в. — Византия, в 7–8 вв. — арабы, в 15 в. — европейцы: португальцы, испанцы, французы. По международным соглашениям 1900, 1904 и 1912 на большей части территории М. установлен французский протекторат, на крайнем юге и севере — испанский, а г. Танжер и прилегающая к нему территория составили международную зону.

Установление иностранного господства в М. вызвало ожесточённое сопротивление народных масс. В 1920-е гг. вооружённое восстание подняли рифские горцы во главе с Мухаммедом Абд аль-Керимом аль-Хаттаби. В 1921 они наголову разгромили испанскую армию, а на освобождённой территории создали Республику Риф, просуществовавшую до 1926. После разгрома Республики Риф сопротивление колонизаторам продолжалось вплоть до 1956, когда страна добилась независимости. Были созданы национальные государственные институты; проведена административная реформа; реорганизована судебная система; внедрены плановые начала в социально-экономическое развитие страны; приняты меры по обеспечению финансовой самостоятельности; осуществлена «марокканизация» государственных учреждений и предприятий; введена многопартийная система. Оставалась нерешённой проблема восстановления территориальной целостности государства: в частности, в ряде районов сохранились испанские анклавы.

#### Государственное устройство и политическая система

М. — конституционная монархия. Король является светским и духовным главой государства («повелителем правоверных»). Он реально правит: определяет характер социально-экономического развития, внутри- и внешнеполитический курс страны.

Действующая Конституция одобрена на всенародном референдуме 4 сентября 1992. На референдуме 13 сентября 1996 к ней приняты поправки.

Глава государства располагает широкими полномочиями: является верховным главнокомандующим; объявляет чрезвычайное положение; фактически формирует и утверждает состав правительства, назначая и смещая премьер-министра и других членов кабинета, гражданских и военных должностных лиц, дипломатических представителей; заключает и ратифицирует международные договоры; обнародует законы, одобренные парламентом; обладает правом отлагательного вето.

В *административно-территориальном отношении* М. делится на 7 областей (Центр, Северо-Запад, Тенсифт, Юг, Центр-Север, Центр-Юг, Восток) и префектуры. Является единственной страной, имеющей 5 столиц. Официальная — г.Рабат (с пригородом Салé); деловая, экономическая — г.Касабланка; исторические — г.Марракеш и Мекнес; религиозная, духовная — г.Фес. *Другие крупные города*: Уджда, Агадир, Танжер, Кенитра, Бени-Меллаль, Сафи, Тетуан, Хурибга и др.

*Высший законодательный орган* — двухпалатный парламент: верхняя — Палата советников (избирается

выборщиками от регионов, ассоциаций и профсоюзов); нижняя — Палата представителей (избирается населением). *Высший орган исполнительной власти* — правительство. *Глава государства* — король Мухаммед VI. Спикер палаты советников (избрана 5 декабря 1997; число депутатов — 270) — Мустафа Окаша. Спикер палаты представителей (избрана 27 сентября 2002; число депутатов — 325) — Абдельвахед Ради. Премьер-министр — Дрис Джетта (назначен королём в 2002).

Первым главой независимого М. был король (1956—61) Мухаммед V (1909—61), являвшийся символом национально-освободительного движения марокканского народа. После его кончины королём (1961—99) стал его старший сын Хасан II (1929—99), а с 30 июля 1999 — внук Мухаммед VI (г.р. 1964).

Территориально-административные единицы — области — возглавляют назначаемые королём и находящиеся у него в полном подчинении губернаторы.

Действует *многопартийная система*: 27 легальных политических партий (7 из них входят в правительственную коалицию). Наиболее влиятельные — Партия Истикляль (ПИ, «Независимость», осн. в 1943); Конституционный союз (КС, 1983); Народное движение (НД, 1959); Национально-демократическая партия (НДП, 1981); Национальное народное движение (ННД, 1991); Национальное объединение независимых (НОН, 1978); Национальный союз народных сил (НСНС, 1959); Социалистический союз народных сил (ССНС, 1974); Партия прогресса и социализма (ППС, 1974).

Марокканский союз труда (МСТ, 1955) — крупнейшее *профсоюзное объединение*, примыкает к НСНС, насчитывает 300 тыс. членов (2000), входит в МКАП и ОАПЕ; Всеобщий союз трудящихся (ВСТ, 1960), основан ПИ в противовес МСТ, 100 тыс. членов (2000); Демократическая конфедерация труда (ДКТ, 1978), создана ССНС, 150 тыс. членов (2000).

В феврале 1998 по результатам парламентских выборов премьер-министром назначен лидер оппозиционной левоцентристской партии ССНС А.Юсуфи. В марте утверждён состав правительства. Значительная часть портфелей в нём досталась представителям возглавляемой им партии. *Основные направления деятельности правительства*: восстановление территориальной целостности королевства; консолидация демократических сил; развитие национальной экономики; решение социальных проблем; укрепление общественной солидарности.

Приоритетными для себя направлениями деятельности король Мухаммед VI определил строительство в М. правового государства; соблюдение прав человека и

обеспечение свободы слова; искоренение коррупции в высших эшелонах власти; увеличение занятости; перераспределение полномочий между центром и регионами; совершенствование системы образования; улучшение положения женщин; ликвидацию нищеты народных масс, для чего был учреждён специальный фонд развития в размере более 700 млн долл. США.

Однако отсутствие при короле опытных советников и квалифицированных экспертов, способных помочь ему в кратчайшие сроки покончить с экономическими трудностями, обусловленными стагнацией экономики, зависимостью сельского хозяйства от климатических условий, высоким уровнем безработицы, глубокой пропастью между богатыми и бедными, а также консервативные настроения, господствующие в королевском дворце и правительстве, привели к тому, что конкретных результатов обещанных, но так и не начавшихся реформ не последовало. Серьёзной проблемой для короля стал подъём движения исламистских фундаменталистов, активно добивавшихся участия в политической жизни страны.

В области *внешней политики* король Мухаммед VI продолжает курс на развитие разносторонних связей с промышленно развитыми странами, прежде всего государствами — членами ЕС, главным образом с Францией, а также с США. С рядом стран — членов НАТО (в частности, с США, Францией, Испанией) королевство связано соглашениями о военном и военно-техническом сотрудничестве и участвует в программе т.н. Средиземноморской инициативы НАТО, или «средиземноморского диалога». В рамках диалога М. участвует в регулярно проводимых совместных военных учениях, координации планов использования Вооружённых сил, в т.ч. вблизи марокканских границ. Правительства Франции и США являются основными поставщиками военной техники для Королевских вооружённых сил.

Приоритетным направлением внешней политики остаётся проблема Западной Сахары. Неурегулированность конфликта из-за алжиро-марокканских противоречий по проблеме препятствует интеграции стран — членов САМ. Отношения с другими странами региона, в частности с Ливией и Мавританией, — нормальные.

Активное направление внешнеполитической деятельности — ближневосточная политика. Она строится на принципах взаимопонимания, поддержки, солидарности и сотрудничества. Мухаммед VI (возглавивший после кончины короля Хасана II Комитет по Иерусалиму ОИК) взял на себя посредническую миссию в деле мирного урегулирования ближневосточного конфликта путём налаживания арабо-израильского диалога и мирного решения иракской проблемы.

Для этого он провёл ряд встреч и переговоров с лидерами стран Ближнего Востока, Северной Африки, а также с руководством РФ для обсуждения и выработки совместных решений по проблемам региона.

*Вооружённые силы* (тыс. чел., сер. 2001) 198,5, в т.ч. Сухопутные войска — 175,0; ВМС — 10,0; ВВС — 13,5. Королевская гвардия 12,0; полувоенные военизированные формирования 30,0; резервисты 150,0.

М. имеет дипломатические отношения с РФ (установлены с СССР 1 сентября 1958).

### Экономика

М. — аграрная страна с рядом достаточно развитых отраслей промышленности. Одно из наиболее развитых государств Африки. ВВП — 105 млрд долл. США; в расчёте на душу населения 3500 долл. (2000, в текущих ценах). По классификации ООН к нач. 21 в. — 119-е место среди 175 стран мира по признакам «социального развития». По плану социально-экономического развития на 2000—04 ежегодный прирост ВВП 5,0—5,5%.

В кон. 1999 число безработных превысило 2 млн чел., в 2000 безработица охватывала 19% экономически активного населения, общая численность которого превысила 10 млн чел., в т.ч. среди горожан — 22% (самый высокий показатель за всю историю независимости). Значительную часть безработных составляли молодые специалисты, большинство которых не могло найти работу в условиях сохранения системы клановых и семейных связей, при которой должности доставались не дипломированным специалистам, а некомпетентным людям. Всё больше молодых людей в поисках работы эмигрирует (ежегодно до 40 тыс.чел. переезжает во Францию, Бельгию, Италию, Испанию, Канаду, США, где уже сформировались марокканские общины).

Инфляция 2% (2002).

Доля промышленности в создании ВВП — 33%, сельского хозяйства — 15%, сферы услуг — 52% (2000). Доля экономически активного населения (%): занятого в сельском, лесном хозяйстве и рыболовстве — 40, в транспорте и связи — 30, в сфере услуг — 19,5, в промышленности — 15,4, в строительстве — 7,25, в торговле — 4, в энергетике — 0,6.

Ведущая отрасль *промышленности* — горнодобывающая. Её удельный вес в совокупном экспорте — 35% по стоимости и 80% — по объёму. В горнодобывающих промышленных центрах насчитывается 1,2 млн чел. В отрасли занято 47 тыс. рабочих и служащих. По добыче фосфоритов (в 1997 — 95% общей добычи полезных ископаемых) страна находится на 3-м месте в мире. По экспорту фосфатов — на 1-м (в 1997 — 11 млн т).

Обрабатывающая промышленность представлена химической (переработка фосфоритов, нефтепродуктов), текстильной, пищевой (в т.ч. переработка рыбы и морепродуктов) отраслями, производством стройматериалов.

Машиностроение представлено заводами по сборке автомобилей и производству относительно простого горношахтного, сельскохозяйственного и транспортного оборудования; металлообрабатывающими предприятиями и предприятиями по производству электротехнического и электронного оборудования.

Важнейший сектор экономики — *сельское хозяйство*. К нему причастно ок. 55% населения, проживающего в сельской местности. Ведущее место в сельскохозяйственном производстве принадлежит земледелию. Основные сельскохозяйственные культуры: пшеница, ячмень, кукуруза, сахарная свёкла, сахарный тростник, картофель, цитрусовые, бананы, оливки, бобовые, томаты.

На долю животноводства приходится более 1/3 валового аграрного продукта. Разводят крупный рогатый скот; овец, коз, ослов, мулов, лошадей, верблюдов.

Земледелие и животноводство в значительной степени зависят от природно-климатических условий, которые довольно часто характеризуются сильными и порой продолжительными засухами, что определяет уровень ежегодного производства сельскохозяйственной и животноводческой продукции. С целью ликвидации кризисного состояния сельского хозяйства в 1990-е гг. были разработаны национальные программы борьбы с засухой и ирригации. Ставилась задача добиться того, чтобы даже в засушливые годы сбор зерновых составлял ок. 6 млн т. На реализацию программ выделялись государственные ассигнования в сумме ок. 200 млн долл. США.

Важная отрасль сельского хозяйства — морское рыболовство. Общая протяжённость рыболовной зоны — св. 3,5 тыс. км, экономическая зона — 370 км площадью 1,1 млн км<sup>2</sup>. В отрасли занято 400 тыс. чел. Ежегодный улов составляет в среднем 800 тыс. т рыбы и морепродуктов; потенциальные возможности оцениваются в 1,6 млн т рыбы ежегодно. 70% улова — сардина, анчоус, скумбрия, ставрида, 20% улова — глубоководные породы — мерлан, пажо, моллюски и ракообразные. Большая часть улова экспортируется. Поступления от экспорта рыбы и морепродуктов (в 1998 — св. 710 млн долл. США) составляют более 1/2 экспорта всей сельскохозяйственной продукции и ок. 15% всего экспорта. Внутреннее потребление рыбы — менее 180 тыс. т.

Общая протяжённость железных дорог — св. 1900 км. Из них электрифицировано св. 1 тыс. км. Объём перевозок св. 2 млн пассажиров и 4,7 млн ткм (2001).

Общая протяжённость автомобильных дорог ок. 60 тыс. км. Более половины из них асфальтировано. Грузовые перевозки в кон. 1990-х гг. — ок. 20 млн т.

21 морской порт. Св. 40% грузоперевозок приходится на порт Касабланка, 15—17% — на порты Джорф-Ласфар и Сафи, более 10% — на порт Мохаммедия.

30 главных аэропортов и 54 аэродрома, 11 из которых — международного значения, способные принимать любые типы самолётов.

Королевская авиакомпания М. (RAM) осуществляет регулярное воздушное сообщение с 31 страной и 72 городами мира. На авиалиниях работают также 11 частных авиакомпаний.

Общенациональную *телевизионную сеть и радиовещание* 9 региональных станций на арабском, берберском и французском языках обеспечивают телевидение и большинство радиостанций, деятельность которых контролируется государством. Существует коммерческая радиосеть. В 1997 насчитывалось (в млн шт.): радиоприёмников — 6,64, телевизоров — 3,1; в 2001 — 6 млн номеров телефонов, в т.ч. ок. 5,0 млн — мобильных; 400 тыс. персональных компьютеров, 400 тыс. интернет-пользователей. В 1997 внедрена пейджинговая сеть, обслуживавшая 50 тыс. пользователей в крупных городах.

*Внутренняя торговля* находится в ведении Федерации торгово-промышленных палат М. (основана в 1962, объединяет 26 торгово-промышленных палат) и торгово-промышленных палат Касабланки и Рабат-Салé, а также ряда промышленно-торговых ассоциаций и отраслевых объединений.

Важная отрасль национальной экономики — иностранный *туризм*. Доходы от него в кон. 1990-х гг. составили 1,850 млрд долл. США, в 2000 — св. 2 млрд долл. США. Общая численность туристов св. 2 млн чел., в т.ч.: из Франции (31,7%), Германии (12,0%), Испании (11,2%), Италии (5,5%), Великобритании (5,2%), США (4,7%). Растёт численность туристов из РФ.

Современная *социально-экономическая политика* определена планом развития страны на 2002—04. Основные направления — модернизация инфраструктуры, помощь частному сектору, создание новых рабочих мест. На эти цели предполагается выделить 50,6 млрд долл. США, 2/3 которых — в виде государственных инвестиций, 1/3 — частных.

Центральный банк М. производит эмиссию национальной валюты, распоряжается запасами иностранной валюты, контролирует деятельность 14 коммерческих банков, даёт рекомендации правительству по его финансовой политике. Ряд банков производит продажу своих акций на фондовой бирже, а также на рынках

ценных бумаг в странах Европы, в США и Азии. В 1999 Центральный банк уполномочил все марокканские банки переводить ежегодно 10% своих активов в евро.

*Государственный бюджет* (2001, млрд долл. США): доходы — 9,6; расходы — 8,6. Внешний государственный долг 18 млрд долл. США (1999). Общий объём внешней задолженности — 48% ВВП. Ежегодные платежи в счёт погашения — 1/3 доходов от экспорта товаров и услуг. Несмотря на сохранявшееся бремя внешнего долга, с 1993 М. не прибегало к отсрочкам его погашения и в полной мере выполняло взятые на себя перед кредиторами финансовые обязательства. Государственный бюджет пополняли денежные переводы марокканцев, работающих за рубежом, и доходы от развития иностранного туризма.

Заработок 1/3 марокканцев (св. 9 млн чел.) не превышал 300 долл. США ежегодно, а 19% марокканцев (5,3 млн чел.) имели доход менее 1 долл. США в день. Социальные льготы распространялись лишь на 1/5 жителей страны. Расходы на социальную сферу — здравоохранение, образование, базовую инфраструктуру — составляют 12% ВВП. Медицинское обслуживание недоступно 93% населения. 70% сельского населения жило в условиях отсутствия питьевой воды, 85% — электричества. Наметился абсолютный и относительный рост удельного веса населения, находящегося за чертой бедности.

*Внешняя торговля* (млрд долл. США, 2000): экспорт — 7,6; импорт — 12,2. Основные товары экспорта — фосфаты и удобрения, продукты и напитки, минералы; импорта — полуфабрикаты, промышленные товары и оборудование, продукты и напитки, потребительские товары, горючее. Основные торговые партнёры по экспорту — Франция (35%), Испания (9%), Великобритания (8%), Германия (7%), США (5%); по импорту — Франция (32%), Испания (12%), Италия (7%), Германия (6%), Великобритания (6%). Главные сферы внешнеэкономического сотрудничества — морское рыболовство, перерабатывающая промышленность, подготовка специалистов как для этих отраслей экономики, так и для осуществления широкомасштабных структурных преобразований в экономике и системе государственного управления. Развивается торговое сотрудничество М. с РФ. В 2001 товарооборот двух стран составил 379,5 млн долл. США, что на 32% больше показателя 2000 и на 36% — среднего уровня товарооборота за последние 5 лет.

М. проявляет заинтересованность в расширении внешнеэкономических связей с РФ, в частности в высокотехнологичных областях, а также в области гидроэнергетики, ирригации и водохозяйственного строи-



тельства, геологоразведки, морского рыболовства, подготовки кадров, туризма.

### Наука и культура

*Научно-исследовательские учреждения* — Национальный центр координации и планирования научно-технических исследований (Рабат, основан в 1976); Научный институт (Рабат, 1920); Экспериментальный центр сельскохозяйственной гидрологии (Рабат, 1953); Национальный институт сельскохозяйственных исследований (Рабат, 1930); Научный институт морского рыболовства (Касабланка, 1947); Национальный комитет географии М. (Рабат, 1959); Управление эпидемиологии и борьбы с заболеваниями (Рабат, 1990); Национальный институт гигиены (Рабат, 1930); Институт Пастера (Касабланка); Институт Пастера (Танжер, 1912); Управление геологии (Рабат, 1921) и др. В разных районах страны имеются городские библиотеки.

Работают Академия Королевства М. (Рабат, 1977); Общество садоводства и акклиматизации растений (Касабланка, 1914); Национальное общество информатики (Рабат, 1982); Общество экономических, социальных и статистических исследований (Рабат, 1933); Общество любителей андалузской музыки (Касабланка, 1956); Национальное общество марокканских географов (Рабат, 1916); Общество естественных и физических наук (Рабат, 1920). Семь национальных университетов: в Фесе (Карауинский, 859), Марракеше (1978), Касабланке (1975), Агадире (1989), Уджде (1978), им. Мухаммеда V в Рабате (1957), им. Сиди Мухаммеда бен Абдаллаха (Фес, 1975), ряд других высших учебных заведений и множество колледжей, дающих образование в области культуры и изящных искусств.

Начальное образование является обязательным для детей в возрасте 7–13 лет. Среднее образование рассчитано на подростков 13–18-летнего возраста. 69 профтехучилищ, 68 вузов.

*Литература* М. на арабском и французском языках представлена арабо- и франкоязычными поэтами, прозаиками, драматургами. Союз писателей М. основан в 1960. С 1963–64 издаются литературно-художественные журналы «Афак» и «Аклам».

*Древнейшие памятники искусства* на территории М. представлены наскальными изображениями животных (слонов, антилоп) и птиц эпохи неолита. К 1-му тыс. до н.э. относятся каменные могильники (шужи) первожителей М. и остатки финикийских колоний (Тингис — современный Танжер; Шелла). От 1 в. до н.э. — 3 в. н.э. сохранились руины римских городов Волюбилис, Тамуда, Тингис, представляющие собой остатки архитектурных

ансамблей, мозаики, скульптуры. В первые века н.э. на территории М. сформировалось *берберское искусство*; с приходом арабов и распространением ислама укрепились традиции *мусульманской культовой архитектуры, орнамента, эпиграфики*; в Средние века — южно-испанское влияние Андалузии. На основе сложившегося взаимодействия берберских, арабских и испанских традиций в 11–15 вв. сложилась и получила развитие одна из школ т.н. *мавританского искусства*. Характерные памятники — касба, медина, окружённые стенами с прямоугольными в плане башнями и укреплёнными мощными воротами. В *культовой архитектуре* — это своеобразные здания мечетей, представляющих собой квадратный в плане минарет с рельефным кирпичным или резным каменным декором вверху стен с купольным фонарём. С распространением суфизма появились культовые комплексы завия. Их архитектура сохраняла особенности современных им медресе и мечетей. *Фортификационные* сооружения (крепости и городские укрепления), датируемые 11–14 вв., характеризуются прямоугольными в плане башнями и украшенными резьбой по камню воротами. Орнамент отличается сложным сплетением геометрических, растительных и эпиграфических изображений.

Памятники 16–17 вв., в основном повторяющие устоявшиеся формы, характеризуются чрезмерной пышностью. С кон. 17 — нач. 18 вв. проявились попытки создания грандиозных архитектурных сооружений. В 19 в. сооружаются роскошные дворцы в Фесе, Мекнесе, Марракеше с рядом внутренних дворов и залов. Для монументальной архитектуры характерны перекрытия в виде 4-гранного пирамидального шатра под зелёной черепичной кровлей. В отличие от других стран Северной Африки в М. получила широкое распространение садово-парковая архитектура. Жилища бедных земледельцев — хижины «нуала», круглые или прямоугольные в плане, на глинобитной платформе, с обмазанными глиной камышовыми стенами и конусообразной соломенной крышей. Жилище кочевников представляет собой шатёр «хаима» из растянутой на шестах шерстяной ткани. Берберские народные жилища в горах Высокого Атласа представляют собой укреплённые многоэтажные замки с мощными глинобитными стенами и башнями, дворами, амбарами, конюшнями. Их фасады с зубцами и бойницами украшены выложенным из сырца или расписным орнаментом. Городские жилища представляют собой 1–2-этажные дома с внутренними дворами, окружёнными каменными или глиняными галереями с аркадами на колоннах и росписью в проёмах.

После завоевания независимости в городах началось промышленное и типовое жилищное строитель-

ство. Крупные города состоят из кварталов современной европейской застройки, комфортабельных отелей, вилл, особняков, госпиталей, жилых домов.

*Декоративно-прикладное искусство* М. представлено шёлковыми и парчовыми тканями и коврами, художественной обработкой кожи, металла, керамики со штампованным геометрическим и растительным многоцветным узором. В годы независимости оно получило новое развитие. Создавались кооперативы прикладного искусства. Развивались ковроткачество, тиснение и вышивка по коже, керамика, чеканка и инкрустация по меди, ювелирное дело.

*Музыкальная культура* представлена берберской, арабской и андалузской традициями. Для берберской музыкальной культуры характерна тесная взаимосвязь музыки, поэзии и танца. Арабская музыка представлена системой макамов (макамат). Религиозная музыка — речитацией (соло, без инструментального сопровождения) Корана и аданом (призыв к молитве). В ритуальных церемониях преобладают религиозные песни-славения в сочетании с танцами и телодвижениями, приводящими исполнителей в состояние транса. На мусульманских праздниках исполняются мадихи — песни-славения и маулиды — песни, повествующие о рождении пророка, касыды религиозного содержания.

Андалузская музыка сформировалась в 13—14 вв., впитав многое из классической арабской музыкальной традиции. В 16—18 вв. зародилась гриха — песни андалузского происхождения, связанные с разговорным диалектом мельхун. Для них характерна куплетная форма с припевом.

В 19 — нач. 20 вв. в М. получила распространение европейская музыкальная культура, преимущественно французская. Возникло множество музыкальных и музыкально-танцевальных ансамблей; созданы симфонический оркестр Рабатской консерватории, Оркестр радио, Королевский оркестр и др. Действуют 6 консерваторий в разных городах страны. Ежегодно проводятся музыкальные фестивали (в т.ч. Фестиваль народного искусства в Марракеше), конгрессы арабской музыки.


*Театральное искусство* М. возникло в 12 в. и представляло собой соединение ритуалов, народных обрядов, игр. Широко были распространены театр теней и кукол, выступления странствующих актёров-сказителей. Первая профессиональная труппа работала в Фесе в 1923—29. Небольшие труппы — в Салé и Танжере. После завоевания независимости возникли Национальный театр им. Мухаммеда V в Рабате и Муниципальный театр в Касабланке. В их репертуаре — европейская и русская классика и пьесы современных араб-

ских драматургов. В 1961 организована первая профессиональная труппа на радио. Действует более 100 любительских трупп. В 1959 в Рабате создан Центр драматического искусства со школой при нём, готовящей актёров и технических работников сцены (в 1962 включён в состав Национальной консерватории музыки, танца и драматического искусства). Подготовка театральных деятелей осуществляется также в многочисленных средних специальных учебных заведениях.

Марокканский центр *кинематографии* и первая киностудия «Сусси» созданы в 1944. В 1958 начался регулярный выпуск марокканской кинохроники. Создавались и короткометражные ленты — до 30 ежегодно. Большинство марокканских кинематографистов получило образование в киношколах Западной Европы и США. В 1968—70 в предместье Касабланки создана национальная киностудия «Айн-Шоке». В 1968 началось производство игровых полнометражных картин, составившее от 1 до 4—5 фильмов в год. Большей частью это были приключенческие ленты совместного с Францией, Италией, Испанией, Египтом, Румынией и другими странами производства, являвшиеся подражанием египетским мелодрамам и голливудским фильмам 1940-х гг. Национальное киноискусство достаточно развито. М. — участник (с 1968) ежегодных международных кинофестивалей стран Азии и Африки в Ташкенте, а с 1976 — стран Азии, Африки и Латинской Америки; дипломант и призёр некоторых из них. Кинопрокат контролируют национальные компании. Деятельность иностранных прокатных фирм ограничивается. Действуют филиалы крупных международных киномонополий («XX век — Фокс», «Юнайтед артистс» и др.). Импортируется ежегодно ок. 450 зарубежных фильмов. Насчитывается ок. 250 кинотеатров и несколько десятков киноустановок. С целью расширения выпуска документальных и научно-популярных лент созданы Национальная федерация кинолюбителей и Ассоциация документального кино.

*Печать* представлена официальными проправительственными, партийными и независимыми газетами и журналами. Официальное информационное агентство — «Магрэб Араб Пресс» (Рабат, основано в 1959). *Радиовещание* (Рабат, основано в 1961) находится в ведении правительственной службы. Ведёт трансляции на арабском, берберском, французском, английском, испанском языках. *Телевидение* (Рабат, основано в 1966) ведёт ежедневные трансляции на арабском и французском языках.





## МЕЛИЛЬЯ (Melilla, Milla, Rusadir)

Город и военно-морской порт на Средиземноморском побережье Марокко. С прилегающей территорией образует владение Испании на Атлантическом побережье Африки. С 1995 имеет статус автономии. Площадь 12,5 км<sup>2</sup>, численность населения ок. 70 тыс. чел. (2002).

Впервые упоминается в арабских исторических хрониках 10 в. Предположительно возникла на месте античного города Руссадир. Переживала подъём в 11–12 вв., в период расцвета берберских империй Альморавидов и Альмохадов. В 1497 захвачена испанцами герцогства Медина-Сидония — города в испанской провинции Кадис. С тех пор находилась под управлением Испании, являясь резиденцией штаба военного округа (в кон. 19 в. насчитывала ок. 3 тыс. жителей, из которых 1 тыс. чел. составлял гарнизон). Формально входила в состав метрополии.

Марокко неоднократно пыталось захватить М. В 1921 в районе города происходили бои за город рифских повстанцев во главе с Абд аль-Кримом аль-Хаттаби с испанскими войсками. После завоевания Марокко независимости (1956) руководство страны проводит политику, направленную на восстановление территориальной целостности королевства, в частности путём возвращения ему М. Однако Испания сохраняет контроль над М., ставшей (1956) частью провинции Малага.

Большинство европейских жителей М. исповедуют христианство и являются приверженцами Римской католической церкви. Африканские жите-



ли — мусульмане, исповедуют ислам. 1300 человек насчитывает еврейская община.

*Муниципальный совет* М. управляется официальным лицом, которое назначается МВД Испании. Ему помогает правительственный делегат. Другие министерства Испании также представлены в муниципальном совете: по одному делегату от каждого из них. *Высший законодательный орган* — Ассамблея М. *Высший судебный орган* — Верховный суд Андалузии, Сеуты и М. Действуют 9 политических партий. Популярной среди населения М. политической партией является «Независимая либеральная группа» (на выборах в июне 1999 среди 6 представленных в Совете партий она получила 7 из 25 мест в местной Ассамблее) Испании.

*Экономика* развита слабо. Ведущая роль принадлежит *рыболовству и переработке рыбы*, главным образом сардины. *Рыбодобывающая промышленность* ориентируется на экспорт (вне Испании). *Портовая деятельность* является беспрошальной. Более 90% экспорта поступает на неиспанские территории. Вывозятся также свинцовая руда и железная руда месторождения Виксан (Бени-Буифрур). На долю *экспорта* приходится также заправка судов горючим, которое поступает с испанского перерабатывающего завода на Тенерифе. Порт М. принимает в основном паромы из испанских городов Малага и Америя. Для других целей практически не используется. Производятся судоремонт и строительство небольших судов. Налажено производство строительных материалов, хотя инфраструктура М. невелика, а строитель-

ство ограничено отсутствием пригодных для этого площадей. Развитие промышленности, в частности объектов инфраструктуры, транспортного и жилищного строительства финансируют правительство Испании и страны—члены ЕС.

Значительная часть *импорта* поступает из Испании.

*Денежная единица* — испанская песета. М. представляет определённый исторический интерес для

иностранных туристов. Издаётся ряд газет и журналов; имеются радио и телевидение.

Город является конечным пунктом торгового пути, связывающего Тафилалет со Средиземноморским побережьем; конечным транспортным пунктом узкоколейной железной дороги; узлом шоссейных дорог. Имеется аэропорт, расположенный в 4 км от города. Самолёты осуществляют рейсы в разные города Испании.







## СЕУТА (араб. Сабта, Себта, Ceuta, Sebta)

Главный город и укрепленный порт на Средиземноморском побережье Марокко в восточной части Гибралтарского пролива. С прилегающей территорией площадью 19,7 км<sup>2</sup> образует испанское владение на территории королевства. Имеет статус автономии Испании (с 1995). Численность населения св. 70 тыс. жителей (2001).

Основан ок. 7 в. до н.э. как финикийский торговый город-крепость. В 429 в нём поселились вандалы. К сер. 5 в. византийцы, завоевавшие государство вандалов, превратили С. в крепость. В 1-й пол. 6 в. её захватили вестготы, а в нач. 8 в. — арабы. С 788 — один из главных центров первого на территории современного Марокко шиитского государства берберской династии Идрисидов. В 11—12 вв. входил в состав могущественнейших по тем временам берберских империй Альморавидов и Альмохадов. В 14 в. захвачен арабами и служил важным складочным пунктом для торговли между Левантом, Африкой и Италией: там имели свои конторы многие купцы Марселя и Генуи. Арабы изготавливали хлопчатобумажные и шелковые изделия и вели добычу кораллов. Действовала первая на западе писчебумажная фабрика.

Впоследствии недолго временно городом владели генуэзцы. В 1415 он был захвачен португальцами, которые основали в С. порт. Город и порт стали их первым заморским владением. В 1580 С. вместе с Португалией подпала под власть Испании и оставалась её владением после отделения Португалии (1640). В нач. 18 в., после захвата Гибралтара, С. пытались завладеть англичане, но им это не удалось: она оставалась под



управлением Испании в 19 и 20 вв. и служила важной военно-морской базой для последующего её проникновения на всё Атлантическое побережье Марокко. Войска марокканских султанов неоднократно осаждали С., пытаясь захватить её (в ходе военных действий 1693—1721, 1732, 1859—60), но город всегда мужественно оборонялся, оставаясь важнейшим укрепленным пунктом Испании на континенте.

В период обострения борьбы за сферы влияния в Африке Испания использовала С. в качестве плацдарма для колониальной экспансии в Марокко, которое по соглашениям 1900, 1904 и 1912 было превращено Францией и Испанией в протекторат. Когда же Марокко обрело независимость (1956) и поставило перед руководством Испании вопрос о передаче ему С., Испания отказалась пойти ему навстречу, и город до этого времени остаётся под испанским суверенитетом. Вопрос о передаче его Марокко является камнем преткновения в отношениях Марокко с Испанией.

Европейские жители С. исповедуют христианство, являясь приверженцами Римской католической церкви. Африканские жители — мусульмане, исповедуют исламскую религию. Несколько сотен человек насчитывает еврейская община.

*Муниципальный совет* С. управляется официальным лицом, которое назначается МВД Испании. Ему помогает правительственный делегат. Другие министерства Испании также представлены в муниципальном совете по одному делегату от каждого. *Высший законодательный орган* — Ассамблея С. *Высший судебный орган* — Верховный суд Андалузии, С. и Мели-

льи. Действует *многопартийная система* (насчитывается 9 партий разного толка). Наиболее популярна среди населения политическая партия Испании «Независимая либеральная группа» (НЛГ). На выборах в местную Ассамблею (июнь 1999) среди 4 представленных в Совете партий она получила 12 из 25 мест.

*Экономика* развита слабо и ограничивается в основном *внешнеторговой и портовой деятельностью*. Порт (в настоящее время — грузовой и рыболовный) является беспошлинным и традиционно пользуется режимом свободной торговли. Портовая деятельность сводится к обслуживанию судов (заправка импортными горючим, обеспечение водой). Торговля осуществляется в основном с Испанией, Мелильей, Канарскими и Болеарскими островами. Основные поставщики товаров (2000, доля в %): Китай (22,1), Италия (14), Южная Корея (13,4), Нидерланды (10,1), Германия (5,5), Индонезия (4,5), Россия (4,4). Основные товары экспорта — замороженная и консервированная рыба, напитки, продовольственные продукты. Значительная часть продовольствия

для населения (исключая рыбу и морепродукты) импортируется.


*Промышленность* работает в основном на внутренний рынок. Развита лёгкая (имеются, в частности, парфюмерно-косметические предприятия); пищевая (преимущественно рыбоконсервная, мукомольная и молочная); горнодобывающая (железная руда, сурьма); судостроительная и судоремонтная промышленность. *Инфраструктура* развита слабо. Строительство ограничено нехваткой пригодных для этого площадей. Железная дорога соединяет С. с Тетуаном. Развитие экономики финансируется правительством Испании и стран — членов ЕС.

*Денежная единица* — испанская песета.

Одной из статей доходов является *туризм* (в 2000 численность иностранных туристов — ок. 65 тыс. чел.). Иностранцев привлекают *исторические памятники и музеи*, а также беспошлинная торговля различными товарами.

Издаются две газеты; имеются местные радио и телевидение.





## СОМАЛИ (Soomaaliya)

### Общие сведения

Расположена в северо-восточной Африке, занимает большую часть Сомалийского полуострова. Площадь 637,657 тыс. км<sup>2</sup>, численность населения 7,75 млн чел. (2002, оценка). Официальные языки — сомалийский и арабский. Столица — г. Могадишо (1,2 млн чел., 2003, оценка). Национальный праздник — День образования республики 1 июля (с 1960). Денежная единица — сомалийский шиллинг (равен 100 центам).

Член ООН (с 1960), ЛАГ (с 1974), АС (с 1963), ОИК, Движения неприсоединения.

### География

Расположена между 49° восточной долготы и 10° северной широты. Омывается водами Аденского залива и Индийского океана. Береговая линия слабо изрезана, протяжённость — 3025 км. *Граничит* на северо-западе с Джибути, на западе с Эфиопией и Кенией.

Страна расположена на ступенчатых плато (высота 1000—1500 м), *рельеф* преимущественно равнинный, на севере возвышаются горы (наивысшая точка — гора Шимбирис, 2406 м). На юге в междуречье Джуббы и Вели-Шебели рельеф понижается. Эти *реки*, единственные постоянно текущие, образуют самый плодородный (аллювиальные почвы) район страны. На остальной территории *почвы* красно-бурые и красновато-бурые. Преобладает злаково-кустарниковая *растительность*, много эфирноносных кустарников, дающих ценные ароматические смолы (камедь, ладан, мирра и др.). *Животный мир* богат — антилопа, зебра, жираф, лев,



леопард, гиена, шакал. В зарослях речных долин обитают слоны, бородавочники, в реках встречаются крокодилы и бегемоты. Много птиц и разнообразных насекомых. Прибрежные воды богаты ценной промысловой рыбой. На юге — *климат* экваториально-муссонный, на севере — тропический пустынный и полупустынный. Большая часть территории страны представляет собой засушливые области с минимальным количеством осадков. Имеются *запасы* гипса, бокситов, соли, месторождения железных, уранованадиевых, оловянных, медных и других руд, известны рудопроявления свинца, бериллия, золота. Открыто месторождение природного газа, есть вероятность нефтяных запасов.

### Население

По переписи 1986, *численность населения* 7 114 431 чел. (3 741 664 мужчин и 3 372 767 женщин).

Рождаемость 46,83‰, смертность 17,99‰, детская смертность 122,15 чел. на 1000 новорождённых. *Средняя продолжительность жизни* 45,33 года. *Половозрастная структура населения* (2002): 0—14 лет — 44,7% (мужчин 1 737 491, женщин 1 730 237), 15—64 года — 52,6% (мужчин 2 054 243, женщин 2 019 980), 65 лет и старше — 2,7% (мужчин 92 617, женщин 118 742). Доля городского населения 37,9% (1992). Экономически активное население 3714 тыс. чел., из него в сельском хозяйстве занято более 68% (1993). К нач. 1993 3/4 населения сменило места проживания. В кон. 1997 в стране насчитывалось 250 тыс. перемещённых лиц. Более 524 тыс. сомалийцев покинуло страну. Из них ок. 249 тыс. осело в Эфиопии и 174 тыс. — в Кении.

Среди населения старше 15 лет умеют читать и писать 37,8% (2001, оценка). 85% населения — сомалийцы, *единый этнос с общим языком, культурой и религией*. Сомалийцы сохраняют родоплеменное деление. Шесть самых крупных племён: (кочевые племена) хавийа, дарод, исаак, дир и (земледельческие племена, практикующие скотоводство отгонного типа) раханвейн и дигил. 15% населения составляют бантуязычные этносы (гоша и др.), арабы и др. Сомалийский язык насчитывает пять диалектов. Ислам — *государственная религия*, подавляющее большинство сомалийцев — мусульмане-сунниты.

### История

Сомалийцы ведут своё происхождение от южноарабских арабов, переселившихся на территорию нынешнего С. и перемешавшихся с местным кушитским населением. В 16–19 вв. на этой территории существовало несколько султанатов. С сер. 17 в. отдельные районы побережья подпадали под контроль турок, египтян и султана Занзибара. В 1884–88 Великобритания, Франция и Италия совершили раздел между собой всей прибрежной полосы С. Северная часть С. попала в зависимость от Великобритании, южная оказалась под властью Италии. После окончания 2-й мировой войны среди населения усилились антиколониальные настроения. В 1960 Великобритания и Италия объявили свои подопечные территории независимыми, обе территории объединились, и 1 июля 1960 появилась Сомалийская Республика. Конфронтация партий обеих частей страны, основанных на племенном делении, стала причиной военного переворота во главе с генералом Мохаммедом Сиадом Барре в октябре 1969. Сомалийская Республика была переименована в Сомалийскую Демократическую Республику. В 1976 Барре основал Сомалийскую революционную социалистическую партию. В 1979 была принята новая Конституция, узаконившая однопартийную систему. В январе 1991 не затухавшее никогда противостояние клановых военно-политических группировок и ухудшение экономической ситуации привели к падению тоталитарного режима.

Объединённый сомалийский конгресс (ОСК) взял власть, временно исполняющим обязанности президента был избран Али Махди Мохамед. Однако председатель ОСК и лидер одной из фракций ОСК генерал Айдид захватил контроль над значительной частью территории страны. Большое число военно-политических клановых организаций С. чаще всего воюют или на стороне Сомалийского национального альянса (СНА), лидер — сын Айдида Хуссейн Айдид, или на

стороне Сомалийского альянса спасения (САС), лидер — Али Махди Мохамед. В кон. 1994 обе коалиции сформировали правительства и назначили своих лидеров президентами. В 1991 на севере страны образовалась Республика Сомалиленд, столица — Харгейса. Сомалиленд ввёл свою валюту (1995), Конституцию (1997), добивается международного признания. В апреле 2003 прошли первые всеобщие выборы президента, на которых победил Дахир Рияле Кахин. В 1998 образовалась самоуправляемая область «Пунтленд» со столицей в Гарое, её цель — федеральное управление в едином С. В 1998 генерал Морган объявил о планах создания региональной администрации по образцу «Пунтленда» под названием «Джубаленд» на юге двух районов Джубада Хуз и Джубада Дхекс. Этим планам мешали продолжающиеся здесь активные междоусобные столкновения, в т.ч. подразделений, поддерживающих Хуссейна Айдида и Али Махди. В апреле 2002 группировки в юго-западной части страны объявили автономией 6 районов и сформировали «Юго-западное региональное правительство».

Непрекращающаяся с 1991 война клановых группировок ввергла страну в состояние хаоса и анархии. К нач. 2000 в С. насчитывалось примерно 20 районов со своими лидерами. С 1991 делаются попытки мирного объединения страны. В 2000 в Джибути проходила 13-я по счёту мирная конференция, на которой было сформировано временное правительство с переходным президентом Абдикасимом Салад Хасаном. В марте 2001 возник Совет по восстановлению и примирению С. (СВПС) как альянс оппозиционных сил. С 1991 усилия по мирному урегулированию политической ситуации и организации гуманитарной помощи населению постоянно предпринимаются и со стороны мировой общечеловечности, прежде всего ООН и её подразделений.

### Государственное устройство и политическая система

В январе 1991 в результате свержения президента Сида Барре Конституция 1979 (с поправками, внесёнными в 1990) прекратила своё действие. С 1991 страна находится в состоянии дезинтеграции общегосударственной системы управления. В стране 18 *административных районов*. *Наиболее крупные города* (тыс. чел., оценка 2003): Могадишо, Харгейса (241,2), Кисмайо (209,3), Бербера (222,7), Марка (179,7).

В 2000 в Джибути члены Национальной ассамблеи (245 чел.), представлявшие широкий спектр сомалийских племён и кланов, сформировали переходное национальное правительство, вручив ему мандат на 3 го-



да для создания новой Конституции, проведения выборов и создания постоянного национального сомалийского правительства. Глава государства — Абдикасим Салад Хасан (с 2000). Премьер-министр — Хассан Абшир Фарах (с 2001). Избирательное право универсальное, с 18 лет.

Общенациональная система судебной власти не действует. В некоторых районах действуют шариатские суды и обычное право.

Политических партий как таковых нет, есть клановые военно-политические группировки, борьба за власть которых свергла страну в состояние многолетней гражданской войны. Наиболее влиятельные среди них: Сомалийский национальный альянс (СНА), основан в 1992 как союз Национального движения южного С. (оно вышло из альянса в 1993) и фракций Объединённого сомалийского конгресса, Сомалийского демократического движения и Сомалийского патриотического движения, председатель — Хуссейн Мохамед Айдид; Сомалийский альянс спасения (САС) — новая коалиция, образованная 12 фракциями ОСК, находящимися в оппозиции генералу Айдиду, включает 10 групп, в т.ч. Сомалийскую африканскую организацию «Муки», Сомалийское патриотическое движение, Объединённый сомалийский конгресс (фракция сторонников Махди) и др., лидер — Али Махди Мохамед.

Связанные с традиционным занятием сомалийцев, кочевым и полукочевым скотоводством, постоянные кочевания больших масс населения на большие расстояния, скудость пастбищ и источников воды являются постоянной причиной межплеменных, межклановых конфликтов и столкновений. Политизация сомалийского общества на протяжении всех лет государственной самостоятельности (с 1960) подняла межплеменные конфликты на уровень ожесточённой борьбы за власть военно-политических группировок и их лидеров, что привело, в свою очередь, к дезинтеграции государства.

Число мужчин 15—49 лет, годных для военной службы, — 1 040 662 (2002).

С января 1991 все иностранные посольства в С. были закрыты, а дипломатический персонал покинул страну.

Дипломатические отношения с СССР установлены в сентябре 1960. Разрыв отношений между С. и СССР, который отказался признать территориальные претензии С. к соседям и поддерживал Эфиопию, произошёл в ноябре 1977. РФ как преемница СССР не имеет официальных дипломатических отношений с С. Однако за С. сохраняется право на посольское представительство в Москве.

## Экономика

С. — одна из беднейших и наименее развитых стран мира. Его экономика разрушена гражданской войной, длящейся более 10 лет. Основная отрасль хозяйства — скотоводство, страна занимает одно из первых мест в Африке по количеству скота на душу населения. Продукция скотоводства даёт ок. 40% ВВП и ок. 65% экспорта. Кочевники и полукочевники составляют большинство населения. Только 1/8 территории страны пригодна для земледелия, но возделывается лишь 5%. Выращивают сорго, кукурузу, бананы, овощи, рис, сахарный тростник, манго. Сбор ароматических смол в кон. 1980-х гг. — ок. 2/3 мирового объёма, в нач. 1990-х гг. производство ароматических смол — более 2 тыс. т в год. По оценкам ФАО на 1998, животноводство (тыс. голов): крупный рогатый скот 5300, овцы — 13 500, козы — 12 500, свиньи — 4, ослы — 19, мулы — 18, верблюды — 6100.

ВВП по покупательной способности валюты (2001) 4,1 млрд долл. США, ВВП на душу населения (2001) 550 долл. США. Инфляция св. 100% (бизнесмены печатают собственные деньги) (2001). Структура экономики по вкладу в ВВП (2000, %): сельское хозяйство 65, промышленность 10, услуги 25. По оценкам 1993, рабочая сила 3,7 млн чел., из них занято в сельском хозяйстве (в основном кочевники) 71%, в промышленности и сфере услуг 29%.

Промышленность развита слабо. Основные отрасли — горнодобывающая (соль) и перерабатывающая (производство сахара, консервов, макарон и муки, текстиля, сигарет и спичек, нефтепродуктов, электроэнергии). Железных дорог нет, протяжённость автодорог 22 100 км, с покрытием — 2608 км. Основные морские порты — Могадишо, Бербера, Кисмайо, а также Марка. Международные аэропорты в Могадишо и Бербере, внутренние в Кисмайо, Харгейсе, Бурао, Босассо и Алуле.

Собственная валюта, сомалилендский шиллинг, была введена в Сомалиленде. Финансовая система разрушена гражданской войной. На юге страны государственная банковская система преобразовалась в частное предпринимательство. Например, в 1996 сомалийские бизнесмены открыли в столице Баракаат Банк С., имеющий филиалы в других районах страны. В ноябре 2001 США заморозили его фонды, подозревая его в связях с «Аль-Каидой». В 1997 открылся Сомали-Малайзийский коммерческий банк.

В условиях анархии сфера услуг в стране выживает и даже растёт. Пункты обмена денег действуют по всей стране. Розничная торговля сосредоточена в не-

формальном секторе экономики. Главный рынок столицы, Бакара, предлагает разнообразные товары (от продовольственных до новинок электронной техники). Отели работают, охраняемые милицией. *Государственная телекоммуникационная система* почти полностью разрушена, но частные компании предлагают услуги во многих крупных городах. Международная связь доступна из Могадишо через спутник (2001). Телефонов — 15 000 (2000), радиоприёмников — 470 000 (1997), телевизоров — 135 000 (1997), пользователей Итернета — 200 (2000). *Туризм* как отрасль не работает из-за войны.

*Социальная сфера*: массовая хроническая безработица — следствие гражданской войны, массовых переселений, миграций и разрушения системы наёмного труда и государственной службы. Данные о стоимости жизни и показатели динамики потребительских цен относятся к 1980 — нач. 90-х гг. Индекс потребительских цен в 1988–92 (1980=100) 66,5, для Могадишо (1988, 1985=100) 292,9.

Основные статьи *экспорта*: живой скот, шкуры и кожи, бананы, рыба, металлолом (1999). Основные торговые партнёры по экспорту (2000) — Саудовская Аравия (29%), Йемен (28%), Объединённые Арабские Эмираты (29%). Основные статьи *импорта*: продовольствие, нефтепродукты, мануфактура, строительные материалы, кат. Основные партнёры по импорту (2000) — Джибути (27%), Кения (12%), Индия (9%). Государственная система *внешней торговли* разрушена.

Внешний долг 2,6 млрд долл. США (2000, оценка), после 1990 выплаты долга прекратились.

## Наука и культура

*Научный потенциал страны до 1991*: Национальный университет С. в Могадишо, основан в 1954. Имеется ряд *колледжей*, которые дают неполное высшее образование: Исламская школа, Индустриальная школа, Школа мореходства и рыболовства, Ветеринарный колледж — все в Могадишо; Технический колледж в Бурао и Технический колледж в Харгейсе. Национальная библиотека при Министерстве культуры и высшего образования (основана в 1934; св. 8 тыс. томов), библиотека Национального университета и Национальный музей — в Могадишо.

*Научные учреждения*: Департамент картографии (основан в 1966), Академия культуры (1972) с отделениями истории, географии, литературы, фольклора и др., Сомалийский институт развития и управления (1966), Геологический департамент (1964) с химической, геофизической и другими лабораториями, Институт вакцин и сывороток, Лаборатория гигиены и профилактики заболеваний (все в Могадишо); Центральная сельскохозяйственная научно-исследовательская станция (1965, в Афгой).

С. издавна известна как страна поэтов. *Стихотворные традиции фольклора* восходят к 16 в. *Традиционные танцы* и разные *песенные жанры* популярны среди разных слоёв населения. В *художественных ремёслах* широко применяются дерево, плетение. Среди керамических изделий, вылепленных без гончарного круга, типичны глазурованные сосуды из белой глины, горшки и сковороды из красной глины. У кочевников распространены изделия из кожи быков, слонов и носорогов.





## СУДАН (Sudan)



### Общие сведения

Официальное название — **Республика Судан** (*The Republic of the Sudan*). Расположен в северо-восточной Африке. Площадь 2506 тыс. км<sup>2</sup>, численность населения 35,1 млн чел. (2002). Государственный язык — арабский. Столица — г. Хартум (3 млн чел., 2002). Национальный праздник — День независимости 1 января (с 1956). Как государственный праздник отмечается также День революции национального спасения — 30 июня (с 1989). Денежная единица — суданский динар (равен 10 фунтам или 100 пиастрам).

Член ООН (с 1956), АС (с 1963), ЛАГ (с 1956).

### География

Расположен между 15°36′ северной широты и 32°33′ восточной долготы. Омывается водами Красного моря. Длина *береговой линии* — 853 км. Побережье — узкая полоса приморской низменности, к которой примыкают горы. Граничит на севере с Египтом, на востоке с Эритреей и Эфиопией, на юге с Кенией, Угандой и Демократической Республикой Конго, на западе с Центральноафриканской Республикой, Чадом и Ливией.

С. разделяется на три *физико-географических региона*: пустынный на севере, большую часть которого занимают песчаная Ливийская и песчано-каменистая Нубийская пустыни (ок. 30% территории); обширный полусасушливый регион степей и низких гор в центре; обширные болота и джунгли на юге страны. На западе — плато Дарфур и Кордофан с отдельными горами и массивами (гора Марра в Дарфуре — 3088 м). На востоке — отроги Эфиопского нагорья (Хабеша). На

северо-востоке — Красноморские горы. Высочайшая точка С. — гора Кинети (3187 м), расположена на юге недалеко от границы с Угандой.

*Недра* С. содержат запасы нефти, природного газа, железной руды, меди, олова, цинка, молибдена, вольфрама, хрома, марганца, золота, серебра, урана, мрамора, асбеста, графита, гипса.

На севере и в ряде районов запада *почвенный покров* развит слабо. На юге преобладают красные ферралитные и альферритные почвы высокотравных саванн, севернее — красно-бурые почвы опустыненных саванн. В междуречье Голубого и Белого Нила (район Гезира) — тяжёлые тёмноцветные почвы. Встречаются также слитные тропические гидроморфные и аллювиальные почвы. Северная половина С. лежит в зоне полупустыни и пустыни, почти лишена растительности. Южная половина страны — в основном саванна, высокотравная. Среди *растений*, кроме трав, — баобаб, многочисленные акации, среди которых виды, дающие гуммиарабик. На юге также тропические леса. В некоторых южных и горных районах в тропических лесах встречаются два вида кофейного дерева, древесный молочай, мыльное дерево хеглик и др.

В северной части *климат* тропический пустынный. Среднемесячные температуры от +30–35°С до +15–20°С. Летом столбик термометра поднимается до +43°С. Осадков выпадает очень мало — менее 200 мм. На юге климат тропический экваториальных муссонов. Среднемесячные температуры +23–30°С. Годовая сумма осадков, выпадающих в летние месяцы, 500–1400 мм. В центральной части С. климат имеет переходный

характер. Накануне сезона дождей — наиболее высокие температуры и нередко пыльные бури (хабуб).

Единственную *речную систему* С. составляет Нил, который пересекает территорию страны с юга на север. Нил образуется от слияния двух притоков — Белого и Голубого Нила в районе Хартума. Голубой Нил вытекает из озера Тана в Эфиопии. Его протяжённость на территории С. — 800 км. Белый Нил берёт начало в Танзании. На территории С. от границы с Угандой до г. Малакаль, где в него впадает приток Аль-Газаль, он носит название Бахр аль-Джебель (море гор). Это связано с тем, что с выходом на равнину на юге Белый Нил попадает в район болот, и в летний период дождей разлив увеличивает территорию, занятую водой, до 60 тыс. км<sup>2</sup>. В Нил в 320 км севернее впадает приток Атбара.

Грунтовые воды залегают не очень глубоко. Их наличие весьма важно для хозяйства и жизни населения в условиях жаркого климата.

Много *животных* водится в южных тропических районах С. Встречаются слоны, крокодилы, гиппопотамы, жирафы, леопарды, львы, различные обезьяны, ядовитые змеи, несколько видов тропических птиц.

### Население

Для С. характерен высокий *прирост населения*, как для северных, так и для южных провинций — 2,6–3,2% в год. За последние 40 лет *численность населения* возросла почти втрое, а численность городского населения в 7,5 раза. Рождаемость 38,6%, смертность 10,2%. *Средняя продолжительность жизни* мужчин 56 лет, женщин 58 лет (2001).

*Соотношение мужчин и женщин* во всём населении 0,99. Городское население 31% (1999). *Плотность населения* 14 чел. на 1 км<sup>2</sup> (2002).

По *этническому составу* более 1/2 населения страны — арабы, 30% — племена негроидной расы, населяющие южные районы страны, 6% — племена беджа, 6% — племена нуба. Всего в С. насчитывается более 570 племён.

Арабский язык преобладает в северной части страны, на нём говорят и нубийцы, имеющие свой язык. Южносуданские племена говорят на более чем 100 самостоятельных языках. Св. 70% населения — мусульмане-сунниты, менее 30% (жители юга) — христиане и анимисты.

### История

В 1-й пол. 12 в. до н.э. на территории Северного С. и Египта возникло рабовладельческое государство нубийцев. Ок. 560 до н.э. нубийцы были вытеснены из

Египта. Столицу государства они перенесли из Напате в Мероэ. Мероитское государство было весьма развитым для того времени. Мероиты освоили выплавку железа, различные ремёсла, строили каменные дворцы и крепости, создали собственную культуру.

В 5–6 вв. население Северного С. было обращено в христианство. На смену древнейшей мероитской цивилизации приходит средневековая нубийская цивилизация (Макурия, Алва, Нобатия). Наибольшего расцвета нубийская цивилизация достигла в 9–12 вв.

С 7 в. в С. начал проникать ислам. В 16 в. возникли крупные феодальные мусульманские султанаты, которые боролись между собой за господство. Одним из сильнейших был Сеннарский султанат.

В 1820–22 турецко-египетская армия правителя Египта Мухаммеда Али завоевала весь Северный и Центральный С. и присоединила его к Египту. В ходе последовавших в 1827–78 военных экспедиций египтян на юг они подчинили Египту практически всю территорию современного С.

За период нахождения С. в составе Османской империи нередко возникали вспышки недовольства суданского населения правлением иностранцев. В северных и центральных областях С. начались волнения среди населения. Со своими проповедями и учениями стали выступать суфийские братства (тарикаты): Ансарийя, Хатмийя, Исмаилия Тиджанийя, Идрисийя и др. В 1878 вспыхнуло восстание суданских арабов в юго-западных провинциях. В 1881 началось восстание махдистов против турецко-египетского господства. В 1883 восстали племена динка, к которым присоединились племена беджа. 5 января 1885 махдисты захватили Омдурман, а 25 января под их ударами пал Хартум. В июле 1885 турецко-египетские войска покинули С., а махдисты провозгласили создание независимого теократического государства, основанного на Коране. Оно просуществовало до 1898.

В 1896 10-тысячный экспедиционный корпус британских и египетских войск вступил в сражения с махдистскими войсками и в ходе нескольких столкновений разбил их. 1 сентября 1898 англичане захватили Омдурман, и махдистское государство пало.

18 января 1899 в Каире премьер-министр Египта и британский генерал подписали Соглашение о совместном управлении С. С этого момента С. получил официальное название Англо-Египетский С. Фактически С. стал английской колонией. В годы существования кондоминиума среди суданского населения росло недовольство властью колонизаторов. После



2-й мировой войны в С. появились политические партии, которые ставили вопрос о независимости страны.

Независимость С. была провозглашена 1 января 1956. Политическая борьба между традиционными партиями привела к тому, что в ноябре 1958 в С. произошёл военный переворот. Власть военных пала в 1964 в результате широкого выступления народных масс против режима генерала Аббуда. В С. была восстановлена парламентская республика. В состав нового правительства вошли представители основных политических партий как правого, так и левого толка, объединившихся в Национальный фронт в борьбе против военной диктатуры. Однако объединённый фронт просуществовал недолго.

В 1965 правые силы добились запрещения Компартии С. К власти пришли правые партии. Портфели в правительстве поделили между собой партии Аль-Умма и НЮП. Левые организации в правительстве представлены не были.

Состояние затяжного политического и экономического кризиса, военные действия на юге страны привели в мае 1969 к новому военному перевороту в С., совершённого группой офицеров во главе с полковником Дж. Нимейри. Новое военное руководство запретило деятельность традиционных правых партий. Юридический запрет на деятельность Компартии С. (СКП) снят не был, но коммунисты возобновили полуправильно печатание своей газеты, а 5 членов ЦК СКП вошли в состав нового правительства.

В стране была проведена национализация части крупных промышленных предприятий, транспорта, страховых и торговых фирм. В этот период активное развитие получили отношения С. с СССР.

19 июля 1971 группа молодых офицеров предприняла попытку сместить Дж. Нимейри. После провала переворота Нимейри обрушил репрессии на СКП, обвинив её в причастности к заговорщикам. В эту же категорию были отнесены СССР и другие социалистические страны. Нимейри переориентировал внешнеполитические связи, начал проводить политику либерализации в экономике, линию на привлечение иностранных инвестиций. Национализированные ранее предприятия и фирмы были возвращены прежним владельцам. В 1972 подписано соглашение об урегулировании южносуданской проблемы.

В апреле 1985 группа высших офицеров во главе с министром обороны генералом А. Дагабом совершила бескровный государственный переворот, воспользовавшись ростом недовольства режимом Нимейри, во-

зобновлением военных действий на юге и общим кризисом в стране. Через год военные, как и обещали, передали власть вновь избранному Учредительному собранию. Премьер-министром стал лидер партии Аль-Умма Садык аль-Махди.

30 июня 1989 в С. произошёл государственный переворот. Власть перешла к Совету командования революцией национального спасения (СКРНС) в составе 15 офицеров во главе с генералом Омаром Хасан Ахмед аль-Баширом. СКРНС объявил о приостановлении действия временной Конституции 1985, роспуске парламента, домашнем аресте всех членов правительства, ряда высокопоставленных военных, чиновников, политических и общественных деятелей, запрещении всех политических партий, о закрытии газет левой и центристской направленности, ограничении деятельности профсоюзов. Добившись определённой стабилизации обстановки в стране, СКРНС в декабре 1990 объявил доктриной правящего режима курс на «исламизацию». В этих условиях в С. стала возрастать роль Национального исламского фронта и его председателя Х.Тураби.

16 октября 1993 СКРНС назначил О. Башира президентом страны и объявил о самороспуске. В марте 1996 в С. прошли выборы президента и парламента. Президентом был избран Омар Хасан Ахмед аль-Башир.

#### Государственное устройство и политическая система

С. — государство с республиканской формой правления федеративного типа.

Действует Конституция 1998 (одобрена на референдуме). В административном отношении С. разделён на 26 губернаторств (штатов), во главе каждого стоит назначаемый правительством губернатор. *Наиболее крупные города:* Хартум (объединяет три города — Омдурман, Хартум и Северный Хартум), Вад Медани, Атбара, Порт-Судан, Джуба, Вау, Кассала, Эль-Обейд.

*Высший орган законодательной власти* — Национальная ассамблея. Число депутатов — 360. *Высший орган исполнительной власти* — Совет министров. Председатель Национального собрания — Ахмед Ибрагим Тахер. Премьер-министр — Омар Хасан Ахмед аль-Башир (президент республики).

*Известные политические деятели С.*, занимавшие посты президентов, премьер-министров:

Джаафар Нимейри — занимал пост руководителя страны в 1969—85, имеет звание маршала Вооружённых сил С.;

Садык аль-Махди — лидер партии Аль-Умма, занимал пост премьер-министра в 1986—89;

Омар Хасан Ахмед аль-Башир — генерал-лейтенант, лидер С. с 1989 (председатель СКРНС), президент С. с 1993.

Губернаторствам предоставлены на местах широкие полномочия в области законодательной и исполнительной власти. Однако на деле созданная в С. федерация (декрет от 1994) имеет номинальный характер. Система государственного управления по-прежнему сохраняет свойственный военному режиму жёсткий характер.

Право на создание *политических организаций* в рамках закона гарантировано Конституцией страны 1998 (после военного переворота 30 июня 1989 все политические организации были запрещены). Регистрация партий возобновилась с января 1999. На кон. 2002 зарегистрировано более 30 партий.

Основные политические партии:

Национальный конгресс — правящая партия (премьер-министр Национального исламского фронта), президент О. аль-Башир (президент С.), генеральный секретарь Ибрагим Хасан Омар;

Юнионистско-демократическая партия (ЮДП), основана в 1967, лидер Осман аль-Миргани, генеральный секретарь Шериф Зейд аль-Дин аль-Хинди;

Исламская партия Аль-Умма, основана в 1945, лидер Садык аль-Махди, генеральный секретарь Омар Нур Ад-Даим;

ряд оппозиционных политических партий объединены в Национальный демократический альянс, штаб-квартира в Асмэре (Эритрея), председатель Осман аль-Миргани, генеральный секретарь Мубарак аль-Махди;

Суданское народно-освободительное движение (СНОД), лидер Джон Гаранг де Мабиор, основано в 1983 (оппозиционное южносуданское движение, ведёт переговоры с правительством С. по вопросам урегулирования на Юге С.).

*Внутриполитическая обстановка* в С. характеризуется напряжённостью. В 1999 обострилось противоборство между О. аль-Баширом и силами радикальных исламистов во главе с Х.Тураби. Президент объявил о роспуске парламента, председателем которого был лидер НИФ, и ввёл чрезвычайное положение, чтобы пресечь выступления недовольных сторонников Тураби.

В феврале 2000 была закрыта находившаяся в Хартуме штаб-квартира Народной исламской конференции, объединявшей радикальные фундамента-

листские организации ряда стран мусульманского мира. В мае 2000 Тураби был отстранён с поста генерального секретаря правящей партии Национальный конгресс, а в феврале — арестован вместе с рядом сторонников.

Власти вели активную работу по достижению национального примирения путём диалога со всеми политическими силами как внутри страны, так и за рубежом. Правительство выступило с инициативой проведения Всеобщего конгресса национального диалога в Хартуме с участием представителей всех политических сил страны.

В мае 1999 в С. после 14 лет эмиграции вернулся бывший президент Дж. Нимейри, в ноябре 2000 — лидер крупнейшей оппозиционной партии Аль-Умма Садык аль-Махди, в ноябре 2001 — один из видных деятелей оппозиционного Национально-демократического альянса, заместитель председателя ЮДП Ахмед Миргани.

На протяжении десятилетий одним из главных дестабилизирующих факторов остаётся неурегулированность южносуданской проблемы. Напряжённость в отношениях между мусульманским Севером и христианским Югом остаётся одной из главных причин продолжающейся на Юге гражданской войны. С 1983 (с момента возобновления вооружённых столкновений на Юге С.) до 2003 погибло ок. 2 млн чел. В нач. 2003 между правительством С. и противостоящим ему СНОД, возглавляемым бывшим полковником Вооружённых сил С. Джоном Гарантом, достигнуты договорённости, которые могут послужить основой для достижения окончательного урегулирования южносуданской проблемы.

Во *внешней политике* С. выступает за развитие отношений со всеми странами. Он заявляет о приверженности Уставам ООН, АС, ЛАГ, ОИК.

После отмены 28 сентября 2001 СБ ООН ограниченных дипломатических санкций, введённых против С. в связи с жалобой Египта и Эфиопии, обвинивших С. в причастности к попытке покушения на жизнь президента АРЕ Х.Мубарака в июне 1995 в Аддис-Абебе, Хартум предпринимает усилия по нормализации отношений с соседними странами. Налаживаются связи с США и Великобританией. Вашингтон предпринимает шаги по оказанию содействия в урегулировании конфликта на Юге С. (назначен специальный представитель президента США Дж. Буша по этому вопросу).

В мае 1999 С. заявил о присоединении к Конвенции о запрещении разработки, производства, накоп-

ления и применения химического оружия и о его уничтожении. Хартум присоединился также ко всем международным договорам и соглашениям о борьбе с терроризмом.

Общая численность регулярных *Вооружённых сил* 117 тыс. чел., военизированные формирования (силы народной обороны) 7 тыс. чел. Военный бюджет 387 млн долл. США (2001). Сухопутные войска 112,5 тыс. чел., ВВС 3 тыс. чел., ВМС 240 чел.

С. имеет дипломатические отношения с РФ (установлены с СССР 5 января 1956).

### Экономика

С. относится к числу слаборазвитых стран и входит в группу беднейших государств мира. ВВП 12,2 млрд долл., доход на душу населения 385 долл. (2001). Инфляция — 10% (2001). Основа экономики — сельское хозяйство, в котором занято ок. 80% экономически активного населения. На его долю приходится 45% ВВП. Доля промышленности в ВВП 22,8% (в ней занято ок. 5% населения), сектора услуг — 31,6% (2002).

Несмотря на большие ресурсы полезных ископаемых, *промышленность* С. в целом развита слабо. *Основные отрасли:* добывающая (8,7% ВВП), обрабатывающая (7,9% ВВП), лёгкая и пищевая, фармацевтическая, производство строительных материалов. В стране сохраняется серьёзная нехватка электроэнергии.

Наиболее динамично развивается добыча и переработка нефти. Запасы нефти, по оценкам, превышают 3 млрд барр. В 1999 завершено строительство 1610 км нефтепровода, соединившего южносуданское месторождение Хеглик с терминалом на Красном море (Порт-Судан). Годовая добыча нефти составляет ок. 13 млн т (2002). Часть добываемой нефти поступает на нефтеперерабатывающий завод на окраинах Хартума. Добыча, экспорт и переработка части нефти позволили правительству удовлетворить внутренние потребности страны в нефтепродуктах и сэкономить до 350 млн долл. США, которые ежегодно расходовались на импорт. Это также дало возможность правительству объявить уже в сер. 2000 о снижении цен на 27% на бензин и на 17% на газولين и керосин.

Добыча хромовой руды составляет ок. 4 тыс. т (1996), золота 3700 кг. Запасы железной руды определены более чем в 500 млн т.

Обрабатывающая промышленность (1999): мука — 532 тыс. т, сахар — 622 тыс., растительное масло — 100 тыс., цемент — 267 тыс. т, текстиль — 35 млн яров, обувь — 48 млн пар, сигареты — 122 т.

*Электроэнергия*, используемая в промышленности, сельском хозяйстве и быту, производится на 12 тепловых и 3 гидроэлектростанциях. Среднее потребление электроэнергии на душу населения составляет ок. 53 кВт-ч. Более 80% электроэнергии вырабатывается на электростанциях в центральном районе С. Он стал ядром единой энергосистемы, связывающей все ГЭС на Сеннарской плотине, в Хашм Эль-Герб и в Эр-Росейресе с трансформаторными подстанциями в провинциях Хартум, Верхний Нил и Северная. На центральный район приходится более 80% суммарного энергопотребления. Доля южных и западных районов — 2%. Промышленность потребляет 39% всей производимой электроэнергии, коммунально-бытовой сектор — 37%, остальное приходится на сельское хозяйство, транспорт и прочие отрасли экономики. Доля электроэнергетики в ВВП 3%. В соответствии с программой экономического развития предполагается построить дополнительно 10 плотин на Голубом и Белом Ниле, также на реке Атбара.

С. располагает значительными *земельными угодьями*. Площадь обрабатываемых земель 12,5 млн га, но орошаемые составляют лишь 1,9 млн га (15%). Пастбищами занято 56 млн га, лесные массивы занимают 46,5 млн га.

Основная товарная культура — хлопчатник, главным образом тонковолокнистый. Основной хлопкопроизводящий центр — Гезира (80% сбора). Доля хлопка в общем экспорте падает. Собирается ок. 100 тыс. т (1998). Выращивается также арахис (4-е место в Африке) — 800 тыс. т, кунжут — 165 тыс., пшеница — 597 тыс., сорго — 4891 тыс. т, а также просо, бобы, ячмень, кукуруза. Важное место в сельскохозяйственном производстве занимают плодовые культуры (манго, апельсины, грейпфруты, лимоны, бананы и др.), бахчевые (арбузы, дыни) и овощные (лук, томаты и др.).

*Животноводство* — вторая традиционная отрасль сельского хозяйства. С. обладает богатейшими животноводческими ресурсами: продуктивными пастбищами, значительными площадями, большим поголовьем скота. Поголовье крупного рогатого скота — 20–22,5 млн голов, овец — 19–20 млн, коз — 13,5–14 млн, верблюдов — 3 млн, ослов — 650–670 тыс., лошадей — 20–21 тыс. Численность домашней птицы ок. 30 млн.

Запасы древесины оцениваются 1,3 млрд м<sup>3</sup> в дикорастущих лесах и 8 млн м<sup>3</sup> в лесопарках. Лесозаготовка (1997, тыс. м<sup>3</sup>): пиловочные брёвна, фанерный и шпальный кряж — 110, прочая деловая древесина — 2092, топливная древесина — 14 111, итого: 16 313; гуммиарабик — 25.

С. располагает значительными рыбными ресурсами. Источниками служат Нил и его притоки, различные водоёмы и Красное море. Улов составлял (тыс. т в живом весе, 1997): нильская рыба — 11, прочая пресноводная — 31, морская — 5, внутренние водоёмы — 42, Красное море — 5.

Протяжённость железных дорог 5503 км. Основная экспортно-импортная магистраль соединяет Хартум и Порт-Судан — 787 км. Важное значение имеют ветки Вади Хальфа — Атбара — Хартум — Эль-Обейд, Эль-Обейд — Ньяла, Бабануса — Вау.

Автомобильный *транспорт* обеспечивает 60% внутренних перевозок. Общая протяжённость автомобильных дорог 48 тыс. км, однако с твёрдым покрытием 2335 км. Важнейшая шоссейная дорога — Хартум — Порт-Судан (1186 км).

Единственный морской порт С. Порт-Судан основан ещё в 1912. Его пропускная способность 8 млн т в год. Ведутся работы по увеличению его пропускной способности до 13 млн т. В 1999 построен грузовой терминал для экспорта нефти между Порт-Суданом и заброшенным портом Суакин. При финансовом содействии европейских стран ведутся работы по созданию нового порта Суакин в 60 км от Порт-Судана мощностью до 1,5 млн т грузов в год. Торговый флот 19 судов грузоподъёмностью 43 078 т.

Речной транспорт особого развития не получил. Длина навигационного маршрута С. 4068 км, из которых 1723 км открыты для навигации круглый год. Для судоходства используется как Белый Нил, так и Голубой Нил. Белый Нил — важнейший путь, связывающий северные и центральные районы страны с южными. Голубой Нил имеет меньшее значение, так как перевозки по нему на длительные расстояния невозможны. В С. действует совместное судано-египетское предприятие, занимающееся перевозками по озеру Насер между городами Вади Хальфа в С. и Асуан в Египте.

Государственная авиакомпания «Судан Эйрэйс» преобразована в 1993 в акционерное общество с участием местного и иностранного частного капитала. Компания имеет в своём распоряжении 3 пассажирских и 7 грузовых самолётов. В 1999 объявлено о намерении построить новый международный аэропорт в 20 км восточнее Хартума с двумя взлётно-посадочными полосами.

*Телефонная сеть* С. состоит из 99 тыс. линий. В 1997 введена в действие мобильная телефонная сеть для провинции Хартум. Впоследствии к ней присоединятся другие провинции. С февраля 1999 осуществляется проект по увеличению числа абонентов су-

данской телефонной сети со 180 тыс. до 1,5 млн к 2003. До 70% телефонных линий действуют в столице, остальные в 10 крупных городах.

В 2001 второй год подряд *внешнеторговый баланс* имел положительное сальдо в размере 50 млн долл. США. Экспорт 1,23 млрд долл., импорт — 1,18 млрд долл. США. Товарная структура экспорта (%): сырая нефть — 70, кунжут — 8, бензин — 4,5, золото — 4, живой скот — 4, хлопок — 3, гуммиарабик и сахар. Структура импорта (%): станки и оборудование — 28, промтовары — 20, медикаменты — 7, пшеница — 9,7, нефтепродукты — 6. Добыча, переработка и экспорт нефти полностью изменили ситуацию с внешней торговлей С. Если ранее основным экспортным товаром была продукция сельского хозяйства, то теперь нефть и нефтепродукты. Поставки суданской нефти на 80% покрывают потребности Эфиопии в нефтепродуктах.

Основные торговые партнёры: Саудовская Аравия, Великобритания, Египет, Франция, КНР, Япония, Италия, Германия, Эфиопия.

Рассматривается вопрос о вступлении С. в ВТО.

В 2000 правительство С. начало проведение банковской реформы с целью укрепления экономической системы в стране. Претерпевает изменение и налоговая политика государства.

С. имеет просроченную задолженность по погашению внешних кредитов, и несколько лет назад стоял вопрос о приостановке его членства в МВФ. В 1993 Фонд лишил С. права голоса (такая акция была предпринята против страны — члена Фонда впервые). Однако после начала экспорта нефти С. возобновил регулярную выплату сумм Всемирному банку по обслуживанию долга, в результате чего с августа 2000 его отношения с МВФ нормализовались. Общая сумма внешнего долга С. 20 млрд долл. США.

Для преодоления финансовых трудностей Центральный банк С. объявил о мерах, разработанных для стимулирования развития, понижения уровня инфляции, стабилизации обменного курса, поддержки либерализации макроэкономики. Согласно разработанной программе на 1998—2003, ВВП должен увеличиться на 6%, а инфляция — понизиться до 5%.

МВФ снял действовавшие в течение 9 лет санкции в отношении С., так как стране удалось сократить задолженность и провести экономические реформы. В мае 2000 С. ввёл налог на добавленную стоимость (НДС), составивший 10% стоимости сделок по товарам и услугам, средства производства были изъяты из обязательств по импорту. Правительство С. планирует также расширить программу прива-



тизации агропромышленных предприятий, транспорта, средств связи.

*Темпы экономического роста* в 2001 6,7% (в 2000 8,3%). Это достигнуто за счёт бурного развития нефтяной отрасли. В бюджете 2000 доход предусмотрен 298 млрд суд. дин., расходы — 335 млрд суд. дин.

### Наука и культура

С. — страна *богатой и самобытной культуры*. Предки суданцев (мероиты) считаются создателями *алфавитной письменности*. Однако в современном С. стоит вопрос о *ликвидации неграмотности*. Принятая в этом отношении после получения независимости программа позволила снизить неграмотность с 88% в 1956 (79% среди мужчин и 97,3% среди женщин) до 49,4% в 1993 (соответственно 35,6 и 62,5%). Тем не менее уровень неграмотности в стране остаётся одним из самых высоких в мире: С. занимает 10-е место по числу неграмотных.

Начальное *образование* для детей в возрасте до 13 лет бесплатное. Среднее образование для детей от 14 лет продолжается 3 года. *Система высшего образования* С. включает более 30 высших учебных заведений, в т.ч. 12 университетов, 10 институтов. Хартумский университет основан в 1956, Университет Двух Ниллов — в 1993, Университет Джубы — в 1977, Университет «Гезира» — в 1978, Исламский университет в Омдурмане — в 1912. Значительное число суданцев

обучается в других странах (в Египте, Сирии, Германии, США, Великобритании, РФ, на Украине и др.).

Современная суданская *литература* молода. Дух национально-освободительного движения в 1-й четверти 20 в. нашёл отражение в произведениях революционного романтизма. С окончанием 2-й мировой войны в суданской литературе появляется автобиографический жанр. Суданская *поэзия* послевоенного периода отличается революционно-демократическим пафосом, набирает силу реалистическое направление. Характерной чертой суданской литературы 1950–60-х гг. становится злободневность, привлекается внимание к повседневной жизни, к вопросам быта средних и низших слоёв, крестьянства, положения женщины в семье и в мусульманском мире. В 1970-е гг. появляются такие известные суданские прозаики, как ат-Тайиб Салих, Ибрагим Харделло, Иса Хильва, Айюб аль-Халь, Набиль Гали и др. Литература народностей Юга получила развитие только после получения С. независимости. К нач. 21 в. суданская литература прошла путь от преодоления инерции традиционной арабской литературы через увлечение сентиментализмом и романтизмом до овладения методом критического реализма и приёмами европейского модернизма.

Закономерности развития, характерные для арабо-суданской и южносуданской литературы, прослеживаются и в *музыкальной культуре*, и в *изобразительном искусстве* С.





## ТУНИС (Tunisia)

### Общие сведения

Официальное название — *Тунисская Республика* (*Al-Jumhuriyah at-Tunisiyah*). Расположен в Северной Африке. Площадь — 163,61 тыс. км<sup>2</sup>, численность населения — 9,8 млн чел. (2002, оценка). Государственный язык — арабский. Столица — г. Тунис (ок. 1,8 млн чел., с пригородами, кон. 2002, оценка). Государственный праздник — День независимости 20 марта (с 1956). Денежная единица — тунисский динар (равен 1000 миллимам).

Член 51 международной организации, в т.ч. ООН, ЛАГ, ОИК, Группы-77, АС, ВОЗ, ВТО, ГАТТ, МВФ, ФАО, ЮНКТАД, ЮНЕСКО, ЮНИДО.

### География

Расположен между 30° и 34° северной широты, 9° и 13° восточной долготы. На севере и востоке омывается Средиземным морем. На западе и юго-западе граничит с Алжиром (965 км), на юго-востоке с Ливией (459 км). Общая длина сухопутных границ 1424 км. Длина береговой линии 1148 км. Площадь суши 155,36 тыс. км<sup>2</sup>.

*Рельеф* — преимущественно равнинно-холмистый. Ок. 1/3 территории занято горами Атласа (восточные отроги Тель-Атласа и Сахарского Атласа, высота 1000–1200 м) и межгорными плато (Северный и Высокий Тель). В западной части Тунисского хребта находится высшая точка страны — гора Аш-Шамби (1544 м). Остальную территорию занимают Тунисская низменность (Нижний Тель) на севере, южнее — Тунисский Сахель. В центре страны находятся бессточные солон-



чаковые низменности — шотты — Шотт-эль-Джерид (ок. 5 тыс. км<sup>2</sup>), Шотт-эль-Гарса (1,3 тыс. км<sup>2</sup>), расположенные на 16–17 м ниже уровня моря. Юго-восточные горы Ксур отделяют от береговой низменности всхолмленные равнины каменистых пустынь Сахары. На крайнем юге — песчаная пустыня Рмель-эль-Абиод — северная оконечность Большого Восточного Эрга.

В геологическом отношении Т. можно разделить на две части: северную — складчато-покровную синклиналь — Тельский Атлас, авлакоген Берберид в Тунисском Атласе, и южную — платформенную (Сахарская плита).

*Полезные ископаемые* — железная руда (Джерисса) с общими запасами 55 млн т; фосфориты (1,2 млрд т, Редееф, Гафса и др.); нефть (запасы ок. 123 млн т) и газ (ок. 100 млрд м<sup>3</sup>). Кроме того, имеются месторождения свинца (360 тыс. т) и цинка (200 тыс. т), ртути (700 т) в Тельском Атласе, флюорита (5 млн т), барита (1,9 млн т), марганца и калийных солей.

*Климат* — преимущественно субтропический средиземноморский, с жарким сухим летом и относительно прохладной влажной зимой; на крайнем юге — тропический пустынный, с горячими ветрами сирокко из Сахары. Средняя температура января на севере +10°С, июля +26°С, на юге соответственно +21°С, +33°С. Наибольшее годовое количество осадков выпадает в Северном Тэле (1000–1500 мм), в остальной части Теля — от 400 до 600 мм, а к югу от Тунисского хребта — 100–200 мм. Количество осадков сильно колеблется в разные годы.

Большая часть *рек* относится к типу уэдов. Наиболее крупная река — Меджерда (длина 460 км), широко используемая в гидроэнергетических и ирригационных целях. На Севере — солёное озеро Бизерта (древний морской залив), озеро Гараэт-Ашкель.

*Почвы и растительность.* Почвенно-растительный покров относится преимущественно к средиземноморским типам. На севере преобладают коричневые карбонатные почвы, в горах Атласа — бурые лесные слабо оподзоленные почвы, к югу — серо-коричневые и засоленные почвы полупустынь, примитивные почвы пустынь. Естественная растительность сильно деградирована. В горных районах на побережье — острова маквиса; в наиболее высоких горах — леса пробкового и каменного дуба, алеппской сосны, туи. На равнинах преобладает травянистая растительность с полянами, сухолюбивыми злаками (в т.ч. травой альфа), в полупустынях — солянки. В долинах уэдов — акации, дрок, тамариски; в пустынях отдельные деревья — тальха и этель, эфемерные травы.

Из крупных *животных* на Севере до недавнего времени водились пантера, кабан, муфлон. В полупустынных районах обитают хищники (каракал, гепард, шакал, полосатая гиена, лисы и др.) и грызуны. Многочисленны и разнообразны птицы, в т.ч. хищные и перелётные. Много пресмыкающихся. В водах Средиземного моря водятся промысловые рыбы: сардина, тунец, сельдь, анчоусы и др.

### Население

*Годовой прирост населения* 1,12%. Рождаемость 16,83‰, смертность 5‰, детская смертность 27,97 чел. на 1000 новорождённых (2002, оценка). *Средняя продолжительность жизни* — 74,16 года (женщин — 75,89, мужчин — 72,56). *Половозрастная структура:* 0—14 лет — 27,8% (мужчин 1 412 625, женщин 1 320 729); 15—64 года — 65,9% (3 234 770 и 3 233 149); 65 лет и старше — 6,3% (303 093 и 311 278). Среди населения старше 15 лет грамотно 66,7% (мужчин 78,6%, женщин 54,6%).

Большинство населения проживает в северной части страны. Плотность населения 59,3 чел. на 1 км<sup>2</sup> (2001).

Городское население — ок. 55%.

По *национальному составу* подавляющее большинство населения — тунисские арабы (98%), а также берберы (туареги). Почти все тунисцы говорят на восточно-магрибском (тунисском) диалекте арабского языка, небольшая часть (менее 1%) на острове Джерба и в южных горных районах — на местном диалекте берберского языка.

В Т. распространён ислам суннитского направления малекитского толка. *Религии* меньшинств — иудаизм (ок. 2 тыс. последователей, 1993) и христианство. Среди христиан есть католики, православные (греки) и протестанты (французы и англичане).

### История

Люди с древних времён населяли территорию Т. Сохранились орудия нижнего, среднего и верхнего палеолита, памятники атерийской (35—10-е тыс. до н.э.), иберо-маврусийской (10-е тыс. до н.э.) культур, а также капсийской культуры. В 4—2-м тыс. до н.э. большое развитие получили земледелие и животноводство, возникли укрепленные поселения. В 12 в. до н.э. на территории Т. появились греки, а затем финикийцы. Распространились пунический язык и восточные религиозные культы. Среди финикийских городов, основанных в Т., ведущее место занял Карфаген, превратившийся в мощное рабовладельческое город-государство.

В результате пунических войн 264—146 до н.э. Карфагенская держава прекратила существование, Т. был включён в состав римских владений в Африке. В период господства Рима (146 до н.э. — 439 н.э.) страна подверглась романизации, однако основная масса коренного населения сохраняла пунический язык и восточные верования. В 1 в. н.э. в Т. начало распространяться христианство, вытеснившее в 4 в. другие культы.

В 439 при поддержке берберов и восставших крестьян Карфаген захватили вандалы, положив конец римскому владычеству в Т. В 534 Т. перешёл под власть Византии.

В 7 в. (647) на территорию Т. пришли военные отряды арабов-мусульман. В 670 арабы основали Кайруан, ставший центром распространения ислама в Северной Африке, в 698 взяли Карфаген, в 703 подавили последние очаги сопротивления византийцев и их берберских союзников. Основная масса коренного населения в кон. 7 — нач. 8 вв. восприняла ислам и арабскую культуру.

В 800 Тунис отделился от халифата Аббасидов и стал самостоятельным государством под властью арабской династии Аглабидов (800—909), сохранив, однако, религиозные и культурные связи с Халифатом. В 909 в результате восстания берберов-шиитов против Аглабидов в Т. было создано исмаилитское государство Фатимидов. Тирания Фатимидов вызывала сильное недовольство, которым воспользовалась берберская династия Зиридов, создавшая в 1048 самостоятельное суннитское государство с центром в Кай-

руане. В ответ на это Фатимиды направили в Т. отряды арабских кочевых племён, нашествие которых в 1050—52 разорило и опустошило страну. Государство Зиридов распалось.

В 1160 Т. вошёл в состав государства Альмохадов. В процессе его распада образовалось крупное тунисское государство Хафсидов (1229—1574). В 1270 Хафсиды отразили нападение крестоносцев во главе с французским королём Людовиком IX. В это время Т. стал главной державой арабского Запада (Магриба). В 1535 Испания захватила Т. Борьбу против испанцев возглавили эмиры кочевых племён и марабуты, получившие помощь со стороны Османской империи.

В 1574 турки-османы изгнали испанцев и включили Т. в состав Османской империи. Однако к сер. 17 в. Турция сохраняла лишь номинальную власть над Т. В 1591 Т. стали управлять тунисские деи, затем беи из династии Мураидов (1612—1702), лишь формально признававшие суверенитет турецкого султана. Беи из династии Хусейнидов основали в 1705 самостоятельное тунисское государство. Хусейниды признавали турецкого султана лишь в качестве религиозного главы тунисских мусульман. В 1830 были созданы первые части регулярной тунисской армии. При бее Ахмеде (правил в 1837—55) армия была усилена, основаны государственные заводы и фабрики, открыты светские учебные заведения. 9 сентября 1857 опубликован «Ахд аль-Аман» («Фундаментальный пакт»), распространивший на Т. принципы танзимата. В 1861 была принята первая тунисская Конституция («Дестур»). Либеральные реформаторы стремились совместить традиции средневековой арабской культуры с достижениями европейской цивилизации. Однако реформы, особенно создание регулярной армии и флота, строительство дворцов, а также хищения бейских сановников истощили казну. Правительство Т. прибегло к внешним займам, для покрытия которых вводились новые налоги.

Когда правительство Т. прекратило выплату долгов по внешним займам, в 1867 последовало финансовое банкротство страны. В 1869 Франция, Великобритания и Италия, создав Международную финансовую комиссию, установили совместный финансовый контроль над Т. В 1878 на Берлинском конгрессе Франция за согласие на захват Великобританией Кипра добилась признания своих «особых прав» в Т.

12 апреля 1881 французское правительство, воспользовавшись восстанием племени крумиров в Т., которое якобы угрожало французским интересам в Алжире, под предлогом поддержания порядка ввело свои войска на территории Т. и вынудило бея Мухаммеда

Ш эс-Садока подписать в предместье г. Т. Бардо договор. Согласно Бардоскому договору, бей «соглашался» на оккупацию французскими войсками тех пунктов Т., которые они сочтут нужным занять, и на установление в стране власти французского министра-резидента; обязывался не заключать никаких международных договоров без согласия Франции. 8 июня 1883 была подписана Ла-Марсская конвенция, юридически оформившая французский протекторат над Т.

Власть перешла к французскому генеральному резиденту. Бей и правительство сохраняли лишь номинальную власть. В стране поселилось большое число европейцев (19 тыс. в 1881, св. 156 тыс. в 1921), в руки которых перешли лучшие земли.

Первые политические выступления населения против иностранного господства произошли в 1884. В 1896 возникли первые националистические общества и кружки, которые в 1907 объединились в Эволюционистскую партию младотунисцев во главе с Али Баш-Хамбой. Под руководством младотунисцев в 1906—12 происходили антиколониальные выступления в городах; в 1914—18 Баш-Хамба предпринял несколько неудачных попыток поднять восстание.

После 1-й мировой войны национально-освободительное движение возглавила исламофильская консервативная партия Дустур (Дестур, основана в 1920). Мировой экономической кризис 1929—33 резко обострил положение в Т. В 1934 Хабиб Бургиба создал левонационалистическую партию Новый Дустур (Социалистическая дустуровская партия, СДП), которая оттеснила от руководства национально-освободительным движением прежних лидеров Дустура, образовавших партию Старый Дустур. В сентябре 1934 Новый Дустур возглавил антиколониальные выступления. 9—11 апреля 1938 французские колониальные власти запретили Новый Дустур, арестовали Бургибу и других лидеров партии.

В годы 2-й мировой войны Т. сначала находился под властью Вишистского правительства Франции (1940—42), затем — итало-германских оккупантов (ноябрь 1942 — май 1943). Окружение бея Монсефа (1942—43) создало «независимое» националистическое правительство Мухаммеда Шеника. В мае 1943 в результате проведения союзниками по антигитлеровской коалиции США и Великобританией операции «Факел» Т. был очищен от итало-германских войск, правительство Мухаммеда Шеника было смещено французскими колониальными властями.

Победа антигитлеровской коалиции над фашизмом во 2-й мировой войне создала благоприятные условия для развития национально-освободительного движе-



ния, руководство которым по-прежнему находилось в руках партии Новый Дустур и сотрудничавшего с ней Всеобщего союза тунисских трудящихся (ВСТТ), основанного в 1946 Фархатом Хашедом. В 1946–48 ВСТТ возглавил крупные антиколониальные выступления. Наибольшего подъёма движение достигло в 1952–54, когда забастовки в городах сочетались с действиями партизанских отрядов Тунисской армии освобождения, созданной в 1952 Новым Дустуром.

31 июля 1954 Франция была вынуждена провозгласить внутреннюю автономию Т. 3 июня 1955 были подписаны франко-тунисские конвенции, в соответствии с которыми управление страной перешло в руки национального правительства с участием представителей Нового Дустура. Это правительство приступило к подготовке выборов в Национальное учредительное собрание. Обострение кризиса колониального режима вынудило правительство Франции подписать 20 марта 1956 франко-тунисский протокол о признании Францией независимости Т.

Провозглашение независимости первоначально почти не затронуло экономических позиций французского капитала в Т. Сохранилась также монархия. Лидеры Нового Дустура, пришедшие к власти, вынуждены были делить её с феодальной знатью и немногочисленной тунисской компрадорской буржуазией. 25 марта 1956 прошли выборы в Национальное собрание, 10 апреля 1956 Хабиб Бургиба стал первым премьер-министром независимого Т. 25 июля 1957 была упразднена монархия и провозглашена республика. В 1959 после вступления в силу Конституции Бургиба был избран президентом и переизбирался на этот пост в 1964 и 1969.

В 1960–70-е гг. Бургиба настойчиво укреплял систему государственной власти. В 1963 были запрещены все политические партии, кроме проправительственной партии Дустур. В 1975 парламент, приняв соответствующие поправки к Конституции, одобрил провозглашение президента Бургибы пожизненным президентом.

В нач. 1980-х гг. Бургиба легализовал оппозиционные политические партии, однако этим воспользовались набиравшие силу исламские фундаменталисты проиранского толка. Президент жестоко расправился с заговорщиками, репрессии коснулись и светской оппозиции.

6 апреля 1987 84-летний пожизненный глава государства Бургиба, который возглавлял страну 31 год, был отстранён от власти и помещён под домашний арест. Умер Бургиба в Монастире в 2000.

Операцию по смещению Бургибы провела группа государственных деятелей во главе с премьер-минис-

тром Зин аль-Абидином Бен Али. По решению правящей Социалистической дустуровской партии Бен Али стал её председателем. Он избирался на пост президента в 1989 и 1994.

В декабре 1996 Бен Али начал реформу избирательного законодательства, в результате которой увеличилось число оппозиционных депутатов в Национальном собрании. Барьер, который политические партии должны были преодолеть, чтобы получить места в парламенте по партийным спискам, был снижен с 5 до 3%. Оппозиционным партиям гарантировалось представительство в муниципальных советах в силу запланированной поправки к закону, которая бы запрещала одной партии занимать более 80% мест в любом муниципальном совете.

24 октября 1999 Бен Али вновь был избран президентом сроком на 5 лет. На выборах в Палату депутатов 92% голосов получило Демократическое конституционное объединение (148 мест). В парламенте в соответствии с реформой оппозиционные партии заняли 20% мест, увеличив своё представительство с 19 до 34 депутатов.

В мае 2001 в Т. прошли муниципальные выборы. Наибольшее число мандатов в местные органы власти вновь досталось кандидатам от правящей партии Демократическое конституционное объединение, которые получили 3885 из 4128 депутатских мест.

На национальном референдуме, прошедшем в мае 2002, большинством голосов было одобрено проведение конституционной реформы.

#### Государственное устройство и политическая система

Т. — республика, действует Конституция 1959 (с последующими изменениями). Глава государства — президент, который является одновременно *главой исполнительной власти*, а также главнокомандующим Вооружёнными силами. Президент должен быть не моложе 40 и не старше 70 лет, избирается всеобщим прямым и тайным голосованием сроком на 5 лет и может быть переизбран ещё на 2 срока. Президент может принимать отставку правительства по представлению премьер-министра, если она одобрена 2/3 голосов членов парламента, а также распускать парламент, после чего проводятся новые парламентские выборы.

В случае неспособности президента председатель Палаты депутатов (ныне Фуад Мбазаа) исполняет обязанности главы государства на период от 45 до 60 дней, после чего должны быть проведены новые выбо-

ры президента. Председатель парламента не может баллотироваться на должность президента.

*Исполнительная власть* осуществляется президентом и правительством (ныне премьер-министр Мохаммед Ганнуши).

*Судебно-правовая система* основана на французской системе права и исламского права (шариата). Она включает Кассационный суд в г. Тунисе, который состоит из трёх гражданских и одного уголовного отделов. В Т., Сусе и Сфаксе действуют апелляционные суды. В стране имеются 13 судов первой инстанции. В 51 районе имеются кантональные суды. Правоспособность граждан наступает по достижении ими 20-летнего возраста.

В *административном отношении* страна делится на 23 провинции (вилайетов): Ариана, Беджа, Бен-Арус, Бизерта, Эль-Кеф, Габес, Гафса, Джендуба, Загуан, Кайруан, Кассерин, Кебили, Махдия, Меденин, Монастир, Набуль, Сфакс, Сиди-Бу-Зид, Сильяна, Сус, Татауин, Таузар, Т. Провинции делятся на делегации. Провинциями управляют губернаторы, назначаемые президентом по предложению министра внутренних дел, в делегациях министром внутренних дел назначаются муатамады (делегаты), в шейхатах — шейхи (старосты). При губернаторах действуют совещательные органы — советы в составе 10-30 членов. В коммунах с муниципальным устройством имеются избираемые на 5 лет муниципальные советы.

*Партийный состав* парламента: Демократическое конституционное объединение (ДКО) — 148, Движение демократов-социалистов (ДДС) — 13, Демократический юнионистский союз (ДЮС) — 7, Партия народного единства (ПНЕ) — 7, Движение обновления — 5, Социал-либеральная партия (СЛП) — 2. Итого — 182 депутата.

*Вооружённые силы* Т. состоят из армии, ВМС, ВВС, военизированных формирований и Национальной гвардии. Призыв в Вооружённые силы ведётся с возраста 20 лет, срок службы — 12 мес. Военные расходы — 356 млн долл. США (1,5% ВВП) (1999).

Регулярные Вооружённые силы насчитывают 35 тыс. чел., в т.ч. Сухопутные 27 тыс., ВМС 4,5 тыс., ВВС 3,5 тыс.; Национальная гвардия 12 тыс.; жандармерия — 2 тыс. чел. (1999).

Т. имеет дипломатические отношения с РФ (с СССР установлены 11 июля 1956).

### Экономика

Экономика Т. включает аграрный сектор, горнодобывающую промышленность, энергетику, туризм, обра-

батывающую промышленность, сферу транспорта, связи и услуг. ВВП 64,5 млрд долл. США (600 долл. на душу населения) (2001, оценка). Доля секторов экономики в производстве ВВП: сельское хозяйство — 13%, промышленность — 33%, сфера услуг — 54% (2000, оценка).

Экономически активное население — 2,69 млн чел. (2002, оценка).

В 1995—99 среднегодовой экономический прирост составил 5—6%, в 2000—02 — 5,4%. Инфляция 2,7% (2001).

Вместе с тем в стране сохраняется высокий уровень безработицы (по официальным данным, 15,6% экономически активного населения), 6% населения живут за чертой бедности.

*Государственный бюджет* (2001, млрд долл.): доходы — 5,7, расходы — 6,3, включая 1,5 капитальных расходов.

*Сельскохозяйственные угодья* Т. составляют ок. 2/3 площади страны. Главные зерновые культуры — пшеница, ячмень, кукуруза, овёс и сорго. В большом количестве выращиваются фрукты, виноград, оливы, апельсины и финики, которые идут и на экспорт.

В рыболовстве занято 60 тыс. чел. Главным его центром является Сфакс, где государство в последние годы сделало в отрасль крупные инвестиции, включая средства на модернизацию рыболовецкого флота, обновление ок. 30 рыболовных портов и исследования.

В Т. наиболее развиты горнодобывающая, обрабатывающая и энергетическая *отрасли промышленности*. В 1998 промышленность дала ок. 25% ВВП, в ней было занято ок. 1/4 населения.

Длительное время нефть была основным источником экспортных поступлений Т. (В 1999 в стране было добыто ок. 250 тыс. т сырой нефти). С кон. 1980-х гг. эта роль перешла к текстильным изделиям и продовольствию.

Т. занимает 4-е место в мире по добыче фосфатов (в 1999 добыто 8 млн т). Производство электроэнергии в 2000 составило 10,3 млрд кВт·ч. Месторождение Мискара даёт более 90% всей добычи газа (335 млн м<sup>3</sup> в 1999).

Текстильная и кожевенная промышленность играют важнейшую роль в производстве и экспорте. Поступления от экспорта текстильных изделий составили в 1998 2950 млн динаров, т.е. 45% всех поступлений от экспорта.

Следующие по значимости отрасли — производство стали, строительных материалов, механического и электромеханического оборудования, химикатов, бумаги и древесины. С 1980-х гг. развивается автособо-

рочное производство с участием европейских и американских компаний. С 1992 реализуются планы создания и развития специальной офшорной зоны высоких технологий в г. Тунис.

Особое внимание уделяется химической промышленности. Основное направление — переработка фосфатной породы в фосфатные удобрения и фосфорную кислоту. Производятся также краски, клей, моющие средства.

Протяжённость автодорог 23,1 тыс. км (1997); 18,226 тыс. км дорог имеют асфальтовое или бетонное покрытие. Общая длина железных дорог — 2170 км. В стране насчитывается 30 аэропортов, в т.ч. 7 международных. В Т. 7 основных морских портов. Всего Т. владеет 16 морскими транспортными судами водоизмещением св. 1000 т, а весь торговый флот (по регистрации на кон. 1998) составляет 78 судов водоизмещением 193,5 тыс. т. В Т. введены в эксплуатацию 797 км трубопроводов для сырой нефти, 86 км для нефтепродуктов и 742 км газопроводов.

С целью довести число телефонов в стране до 1 млн намечались крупные инвестиции в развитие *телефонной связи*. В 1998 начала работу первая глобальная стандартная система для мобильных телефонов. В кон. 1998 телефонная система страны имела 734 тыс. абонентов.

*Внешняя торговля* (2001, млрд долл. США): экспорт — 6,6; импорт — 8,9. Основные экспортные товары — текстиль, промышленные товары, фосфаты и химикаты, продукты питания; импортные — машинное оборудование, углеводороды, химикаты, продукты питания.

Основные партнёры по экспорту: Франция (28%), Италия (21%), Германия (14%), Бельгия (6%), Ливия (4%); по импорту: Франция (30%), Италия (21%), Германия (11%), Испания (4%) (2000).

Доходы от *туризма* — 1950 млн динаров (1999). Число иностранных туристов, посетивших Т., выросло с 3,3 млн в 1989 до 4,72 млн в 1998. Ок. 2/3 туристов прибыли из Европы, остальные — из стран Магриба.

В Т. 29 радиостанций, 2,6 млн радиоприёмников (1998); 26 телевизионных станций (76 ретрансляторов); 920 тыс. телевизоров (1997); выходят 4 ежедневных газеты на арабском и французском языках общим тиражом ок. 200 тыс. экземпляров, 16 периодических изданий. Работает информационное агентство Tunis Afrique Press. Выпуском различного рода печатной продукции занимаются 14 издательств.

### Наука и культура

*Образование* в Т. обязательно в возрасте с 6 до 16 лет. Начальное образование продолжается обычно 6

лет. Среднее образование состоит из одного цикла длительностью 3 года и второго длительностью 4 года. В 1996 охват детей начальным и средним образованием составлял 89% (мальчики — 91%, девочки — 87%). Тунисский университет состоит из 54 факультетов и институтов. В 1986 открылись ещё два университета — в Монастире и Сфаксе.

На *научные исследования и подготовку научно-технических кадров* выделяется 1% национального дохода. Научные учреждения находятся в ведении министерств. Крупнейшая научная организация — Тунисский университет (подчинён Министерству просвещения); в его составе: Центр экономических и социальных исследований, Институт научных и технических исследований, Центр по ядерным исследованиям, Национальный онкологический институт, Национальный институт педагогических исследований. В системе Министерства культуры и информации находится Национальный институт археологии и искусства; Министерства сельского хозяйства — Национальные институты агрономических, лесоводческих, ветеринарных, океанографических и рыболовных исследований, имеются центры медицинских исследований (Институт Пастера, Институт планирования семьи и охраны материнства и младенчества и др.), геологическая служба.

В Т. существуют *богатые культурные традиции*. В стране много *памятников архитектуры* от капсийской эпохи до модерна 20 в. Развита *художественная литература и поэзия* на арабском и французском языках. Существуют литературные объединения, выпускаются литературные журналы. Имеется Муниципальный театр, профессиональные труппы и ок. 60 любительских коллективов. С 1959 функционирует Центр драматического искусства. Ежегодно проводятся недели театра, раз в 2 года организуются фестивали театрального искусства стран Магриба и международных любительских театральных коллективов. Развивается национальный *кинематограф*. Ещё в 1939 вышла на экран первая в Т. звуковая кинокартина на арабском языке «Безумец из Кайруана» (режиссёр Ж. Крезе). Большое внимание уделяется изучению и *пропаганде народной и классической музыки*. В 1960-е гг. создан симфонический оркестр, основана Национальная консерватория. Проводятся *международные фестивали*, в т.ч. Карфагенский фестиваль народного искусства, ежегодные фестивали танца, музыки и театра в Карфагене, Хаммамете и Табарке; фестивали в Кайруане, «недели искусств», конкурсы.





## ЭРИТРЕЯ (Ertra)



### Общие сведения

Официальное название — *Государство Эритрея* (*Hagere Ertra*). Расположена на северо-востоке Африки. Площадь 121,3 тыс. км<sup>2</sup>, численность населения 4,1 млн чел. (2003, оценка ООН). Конституцией приняты в качестве *рабочих языков* — язык тигринья и арабский. Столица — г. Асмэра (435 тыс. чел., 2002). Государственные праздники — День освобождения 24 мая, День памяти погибших за родину 20 июня, День начала вооружённой борьбы за независимость 1 сентября. Дежная единица — накфа (равна 100 центам).

Член ООН (с 1993), АС (с 1993), Движения неприсоединения и др.

### География

Расположена между 39° восточной долготы и 15° северной широты. На северо-востоке территорию страны омывают воды Красного моря. Э. принадлежат св. 350 островов. Длина слабоизрезанной *береговой линии* св. 1000 км. На западе Э. граничит с Суданом, на юге с Эфиопией, на юго-востоке с Джибути. Основная часть страны расположена на севере Эфиопского нагорья. Другая часть, вытянутая вдоль морского побережья, — полупустыни. Высочайшая точка — гора Соира (3018 м), низжайшая отметка 75 м ниже уровня моря в районе афарской впадины. Крупная река — Тэкэзе, остальные многочисленные реки — пересыхающие (Мэрэб, Барка, Гаш и др.). На красноморском побережье преобладают бурые и красно-бурые почвы, солончаки; на высотах 1100–1600 м ареалы горных тёмно-красных гумусных почв; на высотах 1500–2500 м плодородные почвы вул-

канического происхождения. *Флора*: от финиковой пальмы до колючей акации побережья, от баобаба саванны до молочая тропиков, от агавы и эвкалипта умеренных зон до сикоморы высокогорного плато. *Фауна*: бегемоты, слоны, крокодилы, носороги, антилопы, львы, гиены, шакалы, зайцы, антилопы лесные, кабаны, мартышки, бабуины, дикобразы, различные грызуны и змеи. Разнообразен мир птиц: общекоонтинентальные и региональные виды пернатых, перелётные птицы Европы и Азии. В районе Дахлакских островов насчитывается св. 250 видов рыб, в т.ч. средиземноморских, водятся черепахи. *Климат* субэкваториальный, типичны летний (влажный, с мая по сентябрь) и зимний (сухой, с октября по апрель) сезоны. Среднегодовая температура от 17°С на плато до 30°С на побережье.

*Естественные ресурсы* Э. мало изучены. Известны золотоносные районы, имеются признаки платиноносных минералов, есть компактные месторождения железной и медной руд, ценные запасы поташа, вероятны залежи марганцевых руд в сочетании с железными рудами, признаки месторождения никеля в сочетании с хромитами. Бурение на побережье показало наличие выхода нефти, в открытом море обнаружены запасы природного газа. Имеются запасы калийной соли, добывается поваренная соль, выпаривают морскую соль.

### Население

С 1980-х гг. *динамику населения* определяли большие потоки эмигрантов и беженцев. Более 400 тыс. беженцев проживает в Судане, примерно столько же — в США, Европе. В 1984 (перепись населения Эфиопии)



в провинции Э. проживало 2,7 млн чел., в 1997 (официальные данные) население Э. составляло 3,8 млн чел., в 2002 (оценка) 4,5 млн чел.

Рождаемость 42,25%, смертность 11,82%, детская смертность 73,62 чел. на 1000 новорождённых. *Продолжительность жизни* мужчин 54,09 года, женщин 59,13 года. *Половозрастной состав*: 0–14 лет — 42,9% (мужчин 958 564, женщин 955 625), 15–64 года — 53,9% (мужчин 1 192 454, женщин 1 213 313), 65 лет и старше — 3,2% (мужчин 73 017, женщин 72 678). Грамотно 25% взрослого населения. Ок. 80% населения Э. — сельские жители. В основном это крестьяне. Ок. 10% сельского населения — кочевники и еще 15–20% ведут полукочевое хозяйство. Городское население немного больше 20%.

Страну населяют несколько *этносов*. Тиграи составляют ок. 50% населения, тигре — 30–33%, афары и сахо (по 5%), беджа, билен, кунама (по 2,5%), хедареб, нара — 1,5%, рашайда — 0,5%.

По *вероисповеданию* население делится примерно пополам: христиане (в основном тиграйцы-земледельцы) и мусульмане-сунниты (все другие этносы, занимающиеся в основном кочевым или отгонным скотоводством). Часть населения придерживается традиционных верований.

### История

В 1–10 вв. на территории нынешней Э. и эфиопской провинции Тыграй зародилось и развивалось раннефеодальное царство Аксум. Оно стало истоком становления эфиопского государства, северные территории которого (нынешняя Э.) в той или иной степени участвовали в этом процессе. В 9–11 вв. на красноморском побережье, на восточных окраинах Эфиопского нагорья распространяется ислам. На севере образовался ряд «государств» беджа, просуществовавших примерно до 14–15 вв. В 16–18 вв. часть западных территорий была оккупирована войсками суданского Сеннарского султаната. Португало-османское военно-морское противоборство в бассейнах Индийского океана и Красного моря привело к оккупации турками в 1557 Массауа, затем других районов. Приморское население (Э.) находилось одновременно под контролем эфиопских императоров и турецких наивов. В 1865 турецкая и сеннарская (суданская) оккупация большей части эритрейской территории сменилась египетской. После открытия Суэцкого канала в 1869 интерес к прибрежным районам проявила Италия. В 1890 Италия заявила об объединении захваченных ею территорий на красноморском побережье Африки в одну колонию — Э. На этой территории Италия создала развитую экономическую инфраструктуру в целях фор-

мирования плацдарма для продвижения вглубь Эфиопии. Однако в ходе 2-й мировой войны в 1941 Э. была освобождена англо-эфиопскими войсками, и до 1952 её территория находилась под управлением британской администрации (под эгидой ООН с 1945). По резолюции 5-й сессии ГА ООН вопреки воле большинства населения в 1952 Э. была присоединена к Эфиопии на основе федерации. По Конституции эфиопской монархии 1955 население Э. лишилось всех политических прав, которые имело при колониальном статусе: флага, свободы слова, собраний, политических партий, профсоюзов. В 1962 был упразднён федеративный статус Э. Образованный в 1958 Фронт освобождения Э. (ФОЭ) с 1961 начал вооружённое сопротивление. Движение сопротивления прошло много этапов развития — от раздробленности и противоборства многих политических организаций до лидерства Народного фронта освобождения Э. (НФОЭ), военно-политической организации с жёсткой централизованной структурой. С 1989 НФОЭ вместе с союзным Народным фронтом освобождения Тиграя (НФОТ) активизировал вооружённые действия против центрального правительства. В мае 1991 пал режим Менгисту в Эфиопии, а НФОЭ установил свой контроль на всей территории Э. После двухлетнего переходного периода по результатам референдума 24 мая 1993 образовалась Республика Э.

### Государственное устройство и политическая система

Э. — унитарное государство с переходным правительством. Конституция 1997 фактически подтвердила государственное устройство на основе президентского правления, однако она не вступает в силу до проведения парламентских и президентских выборов.

С мая 1995 страна делится на 6 *областей*: Центральная область, Анелба, Южная область Красного моря, Северная область Красного моря, Южная область и область Гаш-Барка. Области делятся на округа. *Крупные города* (2003, тыс. чел.): Асмэра, Ассэб (56,3), Кэрэн (38), Массауа (30,7), Барэнту (15), Дэкэмхаре (10,6).

По Конституции полномочия законодательного органа перешли к Переходной национальной ассамблее (до избрания новой Национальной ассамблеи). *Высший орган законодательной власти* — Национальная ассамблея. *Высший орган исполнительной власти* — президент и кабинет министров. *Глава государства* — президент Исаяс Афеворки, вступил в должность в мае 1991, избран Национальной ассамблеей 19 мая 1993. Он же глава Переходной национальной ассамблеи, глава правительства и главнокомандующий.

*Судебная система* действует на основе законов переходного периода, включает законы, разработанные НФОЭ до завоевания независимости, пересмотренные эфиопские законы, таможенные законы и законы, принятые после достижения независимости. Подразделяется на деревенские подзональные суды первой инстанции, зональные апелляционные суды и зональные суды первой инстанции, Апелляционный верховный суд и Высокий суд первой инстанции. Высокий суд является судом последней инстанции. Для гражданских случаев действуют обычное право, шариатские суды. Действуют военные и специальные суды. На практике независимость судебной власти ограничена.

*Политические партии:* Народный фронт за демократию и справедливость (НФДС), основан в 1970 как НФОЭ леворадикальными членами ФОЭ и их сторонниками после его раскола. НФДС — единственная легальная политическая организация, название получила в 1994. Председатель Исаяс Афеворки.

*Общественные организации:* Национальная конфедерация эритрейских рабочих (НКЭР), Национальный союз эритрейских женщин (НСЭЖ), Союз эритрейской молодёжи и студентов (СЭМС).

В канун независимости эритрейское общество осталось по своей социальной сути феодальным, родоплеменным, многоэтничным, дуально конфессиональным, т.е. достаточно разобщённым. В первые годы независимости в условиях тяготеющей к авторитаризму президентской власти с однопартийной системой и запретом всякой политической деятельности социально-политические противоречия загонялись вглубь, проявляясь в виде миграции части населения в другие страны и деятельности оппозиционных организаций вне страны. Кризис межэлитной интеграции, авторитарность и интервенционалистские тенденции политической власти лежат в основе нестабильной ситуации в стране.

Во *внешней политике* правительство Э. в первые годы налаживало отношения с соседями, включая Эфиопию, а также с США, со странами Персидского залива, с азиатскими странами. Но в 1994 Э. разорвала дипломатические отношения с Суданом из-за непрекращающихся пограничных вооружённых столкновений. Конфликт с Йеменом в 1995 из-за острова Ханиш удалось решить мирным путём с помощью посредничества международного суда. В 1996 между Э. и Джибути возник пограничный конфликт. Отношения между странами наладились, но в 1998 Джибути прекратила дипломатические отношения с Э. в связи с эфиопо-эритрейским конфликтом. В военном пограничном конфликте между Э. и Эфиопией (1998—

2000) спор о точности границ стал лишь поводом. Его корни — в длительном процессе общего и раздельного развития территорий, составляющих ныне два независимых государства, в проблемах внутреннего политического и экономического развития обеих стран.

*Вооружённые силы* представляют собой реорганизованные в регулярную армию воинские соединения НФОЭ. Военные подразделения: армия, морские силы, воздушный флот. Каждый эритреец (мужчина и женщина) в возрасте от 18 до 40 лет (с определёнными исключениями) должен в течение 18 мес. пройти военную подготовку и поработать на народнохозяйственных объектах. В сер. 1999 (пик конфликта с Эфиопией) армия насчитывала, по разным оценкам, 250—300 тыс. чел. Армия оснащена (в т.ч. тяжёлая артиллерия и военная авиация) современным вооружением. Военные затраты в ВВП 19,8% (2001).

Э. имеет дипломатические отношения с РФ с 24 мая 1993.

### Экономика

Основу экономики страны составляют земледелие и скотоводство. К 1991 за 30 лет военных действий на территории Э. оказались разрушенными, бездействующими большинство объектов промышленности, инфраструктуры. Земельные угодья крестьян, ушедших воевать, были запущены, значительно уменьшилось поголовье скота у скотоводческих племён. В настоящее время экономика страны восстанавливается (объекты инфраструктуры, дороги, дамбы, мосты и т.п.), однако на этот процесс отрицательно повлиял пограничный конфликт с Эфиопией, приведший к разрыву экономических связей. В феврале 2001 почти половина жителей Э. нуждалась в помощи из-за засухи и последствий войны. В начале августа 2002 голод как следствие засухи угрожал каждому третьему жителю страны.

Безработица примерно 55% в возрастной группе 20—29 лет и 18% — в группе 30—39 лет (1995). ВВП по покупательной способности валюты 3,2 млрд долл. США, ВВП на душу населения 740 долл. (оценка 2001). Годовой прирост ВВП 7%. Инфляция 15%. Текущие денежные переводы эритрейцев, работающих за границей, составляют 40% ВВП. *Структура* ВВП по секторам (2001, %): сельское хозяйство 17, промышленность — 29, сфера услуг — 54.

*Сельское хозяйство* производит сорго, просо, пшеницу, тефф, кукурузу, хлопок, кофе, папайю, цитрусовые, бананы, картофель, овощи, рыбу, мясо, кожу. Культивируемые земли составляют 10% от пригодных земель. В этой отрасли занято ок. 80% населения.

Страна располагает промысловыми запасами сардин, анчоусов, розового лосося, тунца, морской щуки, трески, а также креветок, омаров, лангустов и пр.

В прошлом ведущие отрасли *промышленности* теперь подлежат восстановлению: нефтеперерабатывающая, текстильная, пищевая, горнодобывающая. Это более 40 предприятий по производству тканей, цемента, стекла, обуви, прохладительных напитков, по переработке рыбы и др. Широко представлена кустарная и домашняя промышленность. Мелкий бизнес и торговля имеют давние традиции.

Протяжённость железных дорог 317 км, они связывают Асмэру и Акордат с Массауа, с 1978 бóльшая их часть не действует из-за военных разрушений. Автодороги 3850 км, в т.ч. с твёрдым покрытием 810 (2000). Морские порты международного уровня — Ассэб и Массауа (2002). Аэропортов 21, из них 4 с покрытием взлётно-посадочной полосы (2001).

Телефонов 30 000 (2001), радиотрансляционных станций 2 (2000), радиоприёмников — 345 000 (1997), телевизионных станций 1 (2000), телевизоров 1000 (1997), пользователей Интернета 12000 (2001).

Разнообразие ландшафта, прекрасные морские пляжи, красота и богатство подводного мира в прибрежных водах и вокруг островов (Национальный парк архипелага Дахлак) привлекательны для *туристов*. В Э. находятся места уникальных археологических раскопок, давших материал для изучения доаксумитских и аксумитских памятников. В Даво-Кавлосе близ Асмэры открыты наскальные росписи (одноцветные, выполненные жёлтой охрой и полихромные), созданные задолго до новой эры. Есть памятники дохристианской эры (стелы Кохаитто), средневековой архитектуры (монастырь в Дэбрэ Бизэн 1361) и др.

*Государственный бюджет*: доходы 206,4 млн долл. США, расходы 615,7 млн. долл. США (2000). Внешний долг 281 млн долл. США (оценка 2000). Экономическая помощь 77 млн долл. США (1999).

*Внешняя торговля* (млн долл. США, 2000): экспорт 34,8, импорт 470. Основные экспортные товары — скот, сорго, текстиль, продовольствие; основные партнёры — Судан 27,2%, Эфиопия 26,5%, Япония 13,2%, ОАЭ 7,3%, Италия 5,3% (1998). Основные импортные товары — нефтепродукты, машинное оборудование, продовольствие, промышленные товары; основные партнёры — Италия 17,4%, ОАЭ 16,2%, Германия 5,7%, Великобритания 4,5%, Корея 4,4% (1998).

Э. заявила о своей приверженности курсу рыночной экономики и приватизации. Объявлена программа приватизации государственных предприятий и компаний, осуществлена либерализация инвестиционного кодек-

са. Однако правящая партия продолжает играть всеобъемлющую и регулирующую роль в экономике. В 1994 началась реализация земельной реформы: крестьянам передают в пожизненное пользование обрабатываемые ими участки. Каждый гражданин может получить небольшой участок земли в пожизненное пользование. Государство поощряет создание ферм и сельскохозяйственных кооперативов. В Конституции закреплена государственная собственность на землю. В ближайшем будущем экономика останется смешанной. Мелкий бизнес продолжает развиваться в столице и столичной области. Э. — одна из беднейших стран мира. В 1999, по данным Программы развития ООН, Э. занимала 167-е место из 174 стран мира по качеству жизни.

### Наука и культура

Введено *обязательное образование* для детей в возрасте от 7 до 13 лет. В государственных школах образование бесплатное. Имеется несколько частных школ. В сер. 1994 в Э. насчитывалось 600 школ, что в 3 раза больше, чем в 1991. К 1999 в начальных школах училось 31% от числа детей соответствующего возраста (32% мальчиков и 29% девочек), а в средних школах только 16% от соответствующего возраста. Асмэрский университет (образование бесплатное) открылся в 1967 на базе колледжа, основанного в столице в 1958. В Асмэре есть среднее медицинское учебное заведение, трёхгодичные технические школы есть в Асмэре и Накфе. В столице — Национальный музей Э. и публичная библиотека.

Географическое положение страны, вехи её исторического развития сделали Э. «мостом», соединившим *культурные традиции Африки и Азии*. Музыка испытала сильное влияние родственных культур тиграев и амхаров, а также впитала элементы музыкальных традиций Средиземноморья. В поэзии выделяется жанр кыне, разработанный для песнопений в церквах в 14 в. Ведущую роль в исполнении музыки играют бродячие певцы, известные под названием «хамина». Особое место в музыкальной культуре занимают певцы периода борьбы за независимость, участники Сопrotивления. При сохранении особенностей традиционной культуры каждого народа эритрейское *ремесло* наиболее известно ювелирными поделками и плетением пёстрых тарелок, подносов и другой домашней утвари.





## ЭФИОПИЯ (Jtyop'iyā, Ethiopia)

### Общие сведения

Официальное название — **Федеративная Демократическая Республика Эфиопия** (*Jtyop'iyā Federalawī Demokrasiyawi Ripeblik*). Расположена в северо-восточной части Африки, занимает часть Африканского Рога. Площадь 1127,1 тыс. км<sup>2</sup>, численность населения 67,7 млн чел. (оценка 2002). Рабочий язык федеративного правительства — амхарский. Столица — г. Аддис-Абеба (2,7 млн чел., 2003). Государственный праздник — День установления мира и демократии 28 мая (с 1991). Денежная единица — быр (равен 100 центам).

Член ООН (с 1945), АС (с 1963), Движения неприсоединения и др.

### География

Расположена между 38° восточной долготы и 8° северной широты. Э. — континентальное государство, граничит на западе с Суданом, на севере с Эритреей, на востоке с Джибути и Сомали, на юге с Кенией. От других стран Африки Э. отличается наибольшим разнообразием *ландшафта*. Высочайшая вершина — Рас-Дашэн (4620 м), самое значительное понижение — Данакильская депрессия 125 м, озеро Ассале 116–120 м ниже уровня моря. Среди рек Нильского бассейна главная — Голубой Нил, или Аббай (800 км по территории Э.), а также Тэкэзе, Баро, Акобо. Реки стока Индийского океана Уаби-Шэбэлле и Гэнале. Реки внутреннего стока Аваш и Омо. Крупнейшее *озеро* Э. — Тана (ок. 3100 км<sup>2</sup>), мелководное (4–7 м), высота над уровнем моря 1786 м, естественный резервуар-регулятор в



верхнем течении Голубого Нила. Для страны характерна связанность состава почв с высотными поясами. В наиболее увлажнённых районах юго-запада — тёмно-красные гумусные *почвы* тропических лесов, на высоте 1100–1600 м — горные тёмно-красные гумусные почвы, на высоте 1500–2500 м — плодородные почвы вулканического происхождения. Во впадине Афар (Данакиль) — солончаковые почвы, в Огадене — красно-бурые почвы сухих саванн.

В Э. представлены все *растительные зоны*: от пустынь и влажнотропических лесов до субальпийских и альпийских зон. *Фауна* Э. уникально разнообразна, есть эндемичные виды животных. Наиболее разнообразны виды птиц, кроме общеинтерконтинентальных, региональных и эндемичных пернатых здесь зимуют птицы из Европы и Азии. Во внутренних водоёмах насчитывается до 20 видов промысловых рыб. *Климат* Э. относят к экваториально-тропическому типу. На климат влияют высотные пояса. Впадина Афар входит в число наиболее жарких мест планеты, для высокогорий характерны заморозки в зимние месяцы и снегопады в районах выше 3700 м. Достаточно велика разность дневных и ночных температур. Сезон малых дождей — март–май, сезон больших дождей — июнь–сентябрь. Нередки аномалии в режиме осадков: их избыток, вызывающий наводнения, или недостаток, приводящий к засухам, катастрофическим по последствиям.

*Недра* страны недостаточно разведаны. Имеются месторождения медных руд, барита, диатомита, калийных солей, золота и природного газа. Промыш-



## АФРИКА / Северная Африка и Африканский Рог

ленные запасы тантала и фосфата. Обнаружены месторождения каменного угля, а также нефтеносные породы. Горные реки — огромный энергетический потенциал Э., который только начинает осваиваться.

## Население

По данным переписи населения 1984, в Э. (включая Эритрею) насчитывалось более 42 млн чел. Амхара — ок. 12 млн чел. и столько же примерно оромо. В нач. 2000-х гг. оромо — самый крупный по численности этнос. *Плотность населения* 58,4 чел. на 1 км<sup>2</sup>. Прирост населения 2,64%. Рождаемость 44,31‰, смертность 18,04‰, детская смертность 98,63 чел. на 1000 новорождённых. *Продолжительность жизни* 44,21 года (мужчин 43,36, женщин 45,09). Городское население 13–15% (2001). Экономически активное население — 24 395 916. *Половозрастной состав* (2002): 0–14 лет — 47,2% (мужчин 16 098 191, женщин 15 879 065), 15–64 года — 50% (мужчин 17 005 387, женщин 16 801 536), 65 лет и старше — 2,8% (мужчин 854 023, женщин 1 034 829). Грамотно 35,5% населения старше 15 лет (1995).

*Этнический состав*: оромо — 30–50%, амхара — 20–25%, тиграйцы — 4–6%, гураге, сидамо, уоляйто, сомалийцы — по 3%, тигре и афары — каждый ок. 0,6% и многие другие этносы. Наиболее распространённые *языки* — амхарский, оромский, тиграйский, гураге, а также английский.

Ок. 45% населения — мусульмане и ок. 40% принадлежат к эфиопской ортодоксальной церкви. Имеется значительное число евангелистско-протестантских и римско-католических приходов. Придерживается традиционных верований 5–15% населения.

## История

В 1–4 вв. в эфиопской провинции Тиграй и на территории сегодняшней Эритреи зарождалась и развивалась автохтонная цивилизация и государственность — раннефеодальное царство Аксум. Оно стало историческим и географическим истоком эфиопского государства. С 4 в. в Аксуме распространяется христианство. 8–10 вв. — период упадка Аксума и начала исламской экспансии. В 12 в. происходит консолидация христианских эфиопских земель. С кон. 13 в. нарастал конфликт между христианским царством и мусульманскими султанатами. На 16 в. приходится переселение скотоводческих племён оромо на территорию Э., к кон. века они широко расселились на Эфиопском нагорье и стали частью его многоэтнического населения. В быто-

вавшем мифе о христианском острове в море исламского окружения нашло отражение нефактическое соотношение христиан и мусульман в населении обширной территории, где на протяжении столетий общей истории сосуществовали с христианскими феодальными государствами исламские и языческие. Миф отразил единую тенденцию развития эфиопской цивилизации, идеологией которой являлась культура ортодоксального монофиситского христианства.

Феодальная раздробленность характеризует Э. на протяжении 17–18 и 1-й пол. 19 вв. Попытки собрать под своей властью все провинции, входившие когда-либо в состав империи, предпринимали император Теодрос II (с 1855) и император Йоханнес IV (с 1872). Но лишь императору Менелику II (1889–1913) удалось централизовать эфиопское государство. Под угрозой расширения экспансии итальянских колонизаторов Менелик уступил Италии некоторые северные территории. Объединив захваченные территории на Красном море в одну колонию — Эритрею, Италия предприняла дальнейшие попытки завоевания эфиопских территорий. Битва при Адуа 1 марта 1896 стала решающей для победы эфиопов. Италия признала независимость Э. В противовес планам захвата эфиопских территорий на юге, юго-западе и юго-востоке страны Менелик в 1893–98 расширил границы империи за счёт областей, часть которых некогда входила в её состав.

Вступивший на трон в 1930 император Хайле Селассие I превратил Э. в абсолютную монархию. В 1936–41 страна подверглась оккупации фашистской Италией. После окончания 2-й мировой войны мандат на управление Эритреей был передан ООН. По резолюции ГА ООН, против принятия которой выступил только СССР, в 1952 Э. образовала вместе с Эритреей федеративное государство. Однако уже в 1962 Эритрея превратилась в одну из провинций Э. Несмотря на Конституцию 1955, предусматривавшую избираемый гражданами парламент, Э. продолжала оставаться сугубо феодальной страной. Общая экономическая отсталость и всё учащающиеся выступления жестоко эксплуатируемых крестьян постепенно ослабляли правящий режим. В январе 1974 против императора выступила армия. Официально монархия была ликвидирована в марте 1975.

Во главе государства встал Временный военный административный совет (ВВАС, или «Дерг» по-амхарски). ВВАС превратился в авангард эфиопской

революции, преодолевший разногласия со своими оппонентами жёсткими физическими расправами. В феврале 1977 первый заместитель председателя Совета подполковник Менгисту Хайле Мариам, физически устраняя соперников, захватил власть, заняв пост председателя ВВАС. В стране начался красный террор, жертвами которого пали тысячи людей. В 1977 Менгисту объявил курс социалистической ориентации, в 1984 была создана Рабочая партия Э. (РПЭ), в 1987 была принята новая Конституция, страна стала называться Народно-Демократической Республикой Э.

При Менгисту власть была централизована ещё больше, чем при монархе, и даже видимость демократии исчезла, чему способствовала однопартийная система. Радикальность аграрной реформы 1975 состояла в отмене феодальной собственности на землю. Однако, передав всю землю в общественную собственность, государство заняло место феодала как собственника земли, что позволило осуществлять программы по коллективизации, сселению с хуторов в общие деревни и переселению больших масс населения. Роль государства была решающей во вмешательстве в экономику, т.е. суть режима была в командной системе управления экономикой. За 17 лет тоталитарного режима почти по всем показателям экономического роста страна не продвинулась вперёд, потерпела поражение национальная политика власти, в разных частях страны зрели или давно действовали подпольно, нелегально сепаратистские движения. Военные успехи союзных НФОТ (Народный фронт освобождения Тиграя) и НФОЭ (Народный фронт освобождения Эритреи) способствовали их активизации. В 1989 НФОТ установил контроль над провинцией Тиграй и объединился с Народно-демократическим движением Э., организацией народа амхара, в Революционно-демократический фронт эфиопских народов (РДФЭН). По мере продвижения на юг создавались и объединялись с Фронтом и другие организации. 28 мая 1991 силы РДФЭН вошли в Аддис-Абебу и создали временное правительство. Одновременно НФОЭ захватил контроль над всей территорией Эритреи. В июле 1991 на конференции по переходу к миру и демократии были приняты Хартия переходного периода и Декларация по Эритрее, предусматривающая её право на независимость через референдум. В мае 1995 состоялись многопартийные парламентские выборы, а в августе 1995 парламент одобрил новую Конституцию и название страны.

### Государственное устройство и политическая система

Э. — федеративное государство, состоящее из 9 штатов и управляемое федеральным правительством. Конституция 1995 предоставляет штатам автономию, включая право на отделение. *Штаты*: Тиграй, Афар, Амхара, Оромиа, Сомали, Бенишангул-Гумуз, Гамбела, Харэр и штат Южных народов, а также две *административные единицы* — Аддис-Абеба и Дыре-Дауа. В основу деления были положены этнический и языковой принципы. *Наиболее крупные города* (2003, тыс. чел.): Аддис-Абеба, Дыре-Дауа (214,8), Назрет (166,6), Гондар (146,3), Дэссе (126,8), Мекеле (126,3), Бахр-Дар (125,3), Джимма (115,8), Харэр (99,5) и др.

*Высший орган законодательной власти* — Федеральное Собрание — состоит из двух палат. Верхняя палата — Совет Федерации, члены Совета избираются ассамблеями штатов сроком на 5 лет. Нижняя палата — Совет народных представителей (парламент), депутаты избираются на 5 лет прямым голосованием. Право голоса универсальное, с 18 лет.

*Глава государства* — президент, избирается парламентом сроком на 6 лет, наделён представительскими функциями. Президент Гырма Вольде-Гиоргис, избран парламентом 8 октября 2001. *Высший орган исполнительной власти* — правительство во главе с премьер-министром. Парламент утверждает состав правительства, предложенного премьером. Премьер-министр Мелес Зенауи (утверждён Национальной ассамблеей в августе 1995), возглавляющий также РДФЭН. Правительство сформировано 16 октября 2001.

*Структура федерального управления* репродуцируется на региональном уровне. Каждый штат имеет главу и исполнительный комитет. Федеральные структуры власти сохраняют контроль над региональными властями.

Разрешённый переходным правительством политический плюрализм привёл к возникновению множества *политических и общественных организаций*, как правило, на этнической основе. В 1991 возникло более 50 партий и других политических организаций. В 1992 — ещё 30, в 1994 их насчитывалось уже св. 100, но в выборах 1995 участвовало только 49 партий. В числе самых заметных партий — Революционно-демократический фронт эфиопских народов. В состав Фронта входят: Народный фронт освобождения Тиграя, основанный в 1975, ведущая организация в РДФЭН, Амхарское национальное демократическое

движение, Демократическая организация народа оромо, Национально-демократическая партия Э., основанная путём слияния нескольких партий, в основном этнорегиональных. В стране существует более 10 политических организаций, претендующих на общенациональное представительство, находящихся, как правило, в оппозиции к правительству: Коалиция альтернативных сил за мир и демократию в Э., Коалиция демократических сил Э., Коалиция оппозиционных политических организаций Э., Фронт освобождения оромо, Демократическая коалиция народов южной Э., Демократическая партия единства, Эфиопская демократическая партия Мэдхин, Монархическая партия Моа Амбесса и многие др. Ряд политических организаций, занимая непримиримые позиции по отношению к власти, действуют нелегально или за рубежом, некоторые ведут вооружённую борьбу. Существует множество организаций, стремящихся объединить население по национальному, региональному или языковому принципу.

Новая политическая элита, объединённая в РДФЭН, пришла к власти на волне противостояния центру. Проявившиеся в первый же год тенденции к этнополитическому размежеванию (идеи Оромоленда, отделения афаров, отделения этнических сомалийцев Огадена и др.) были ответной реакцией на процесс имперской централизации последних столетий. Этнический федерализм новой власти есть логический результат борьбы с прежней властью — и феодальной, и тоталитарной. Однако давние традиции централизации власти и отсутствие традиций гражданского общества проявились в виде жёсткого, всеобъемлющего контроля со стороны правящего Фронта (РДФЭН) над всеми государственными структурами при всей видимости политического плюрализма. Кроме того, примат прав этноса над правами гражданина таит опасность чрезмерной политизации этнорегиональной идентичности в ущерб общенациональной. О сложности политической ситуации говорит тот факт, что правящая партия с её основными движениями вобрала ещё 45 национальных партий и групп, но ок. 40 партий и движений находятся в оппозиции к ней.

Гражданская война и социальные конфликты, этническая децентрализация страны привели к увеличению числа мигрантов в городах, особенно в столице. Патриотический подъём в Э. по поводу победы в пограничной войне с Эритреей сменился усилением политических и этно-конфессиональных противоречий. Впервые за 10 лет правления РДФЭН публично обна-

жились разногласия в его руководстве. Несогласие с курсом Мелесы Зенауи выразили президент страны Негасо Гыдада и спикер верхней палаты Алмаз Мако, ушедшие в отставку.

Основа *внешнеэкономической политики* страны — привлечение инвестиций, активизация международных торговых отношений и развитие туризма. Во *внешней политике* Э. рассчитывает на международное признание демократического направления её развития, стремится участвовать в миротворческих миссиях в горячих точках континента. Исключение составляют военно-конфликтные отношения с Суданом и Эритреей. В военном пограничном конфликте между Эритреей и Э. (1998—2000) спор о точности границ был лишь поводом. Его причины — в многовековой истории общего и отдельного развития территорий, составляющих ныне два независимых государства, и в проблемах внутреннего политического и экономического развития обеих стран. В Алжире 12 декабря 2000 при посредничестве АС, ООН и США сторонами был подписан мирный договор, по которому вопрос о спорных районах должен решаться международной комиссией, вердикту которой обе стороны обязались подчиниться.

*Национальные силы обороны* Э. включают: армию, воздушный флот, милицию и силы безопасности. В армию призываются мужчины с 18 лет. На июнь 1993 вооружённые подразделения РДФЭН насчитывали ок. 100 тыс. чел. В августе 1998 Вооружённые силы Э. насчитывали приблизительно 120 тыс.

Э. и Россия установили официальные дипломатические отношения 5 февраля 1898. Революционные события 1917 в России их прервали, но продолжала сохраняться традиция сотрудничества. 21 апреля 1943 были восстановлены дипломатические отношения с СССР. РФ и ФДРЭ продолжают традицию дружеских межгосударственных связей.

### Экономика

Э. относится к числу наименее развитых стран мира. Её экономика почти полностью зависит от состояния сельского хозяйства, в котором производится более 50% ВВП страны. Основу сельского хозяйства составляют земледелие и скотоводство. Кофе даёт 2/3 всего дохода от экспорта. Страна обладает крупнейшим в Африке поголовьем скота. 85% населения прямо или косвенно связаны с производством сельскохозяйственной продукции. Э. — страна с самым низким уровнем урбанизации на африканском кон-

тиненте. Степень государственного обобществления отраслей экономики даже при режиме Менгисту была не столь значительна. Ок. 2/3 ВВП приходилось на частный сектор. Издавна развиты традиции ремесленничества, мелких предприятий и частной розничной торговли. Доля государственного сектора только в промышленности — ок. 85%. Многие предприятия нерентабельны, подлежат восстановлению или приватизации.

ВВП по покупательной способности валюты 46 млрд долл., ВВП на душу населения 600 долл. (2001). Прирост ВВП 7,3%. Инфляция 6,8%. ВВП по секторам экономики (2000): сельское хозяйство 52%, промышленность 11%, услуги 37%.

Продукция *сельского хозяйства*: зерновые (пшеница, ячмень, тефф, кукуруза, овёс, сорго и др.), кофе, бобовые, сахарный тростник, масличные, хлопок, картофель, овощи и фрукты, табак, кат, шкуры и живой скот.

*Промышленность* развита слабо. Обрабатывающие отрасли: пищевая, в т.ч. производство напитков, табачная, текстильная, кожевенная, обувная, строительная. Есть предприятия химической промышленности и металлообработки. Горнодобывающая отрасль (кроме золотодобычи) развита слабо. На её долю приходится лишь 1% ВВП. Добываются также соль, известняк, каолин, гипс, глина, мрамор.

Железная дорога Аддис-Абеба — Джибути, протяжённость по территории Э. 681 км. Протяжённость автодорог 24,145 км, в т.ч. с покрытием 3,290 км (1998). Аэропортов 86, из них 14 — с покрытием взлётно-посадочной полосы (2001).

*Связь*: телефонов 231 900, мобильных телефонов 17 800 (2000), телевизоров 682 000, радиоприёмников 15,2 млн, пользователей Интернета 20 000 (2002).

Э. имеет все основания стать *туристическим раем*: разнообразие ландшафта, богатство растительного и животного мира, многообразие традиционных культур населяющих страну народов, богатая история с уникальными памятниками культуры. Пока этому мешают нестабильность социально-политической ситуации и слабо развитая туристическая инфраструктура.

*Государственный бюджет* (2002, млрд долл. США): доходы 1,8, расходы 1,9. Внешний долг 5,3 млрд долл. США (2002). Экономическая помощь 308 млн долл. (2000/01).

*Внешняя торговля* (2000, млрд долл. США): экспорт — 442, импорт — 1,54. Основные экспортные товары — кофе, кат, золото, изделия из кожи, масличные; основные партнёры — Германия 18%, Япония

11%, Джибути 11%, Саудовская Аравия 8%. Основные импортные товары: мясные продукты питания, нефть и продукты переработки, химические препараты, транспортное и производственное оборудование, текстиль; основные партнёры — Саудовская Аравия 25%, США 9%, Италия 7%, РФ 4% (2000).

Социально-экономическая ситуация в стране к концу лета 1991 была тяжелейшей: почти 9,8 млн эфиопов нуждались в продовольствии и другой гуманитарной помощи, 6,5 млн чел. проживали в засушливых районах, 1,4 млн потеряли кров в ходе гражданской войны, в стране было св. 1 млн сомалийских и суданских беженцев. В финансовой помощи нуждались ок. 600 тыс. бывших военнослужащих прежнего режима и их семей.

Улучшение условий жизни зависит от повышения продуктивности сельского хозяйства, для чего требуется развитие ирригации (из-за высокой вероятности засух) и применение большего количества удобрений. По использованию удобрений Э. занимает последнее место среди африканских стран. Крайне слабо используются водные ресурсы страны, орошаются менее 4% всех обрабатываемых земель. Власть сразу заявила о намерениях развивать экономику в направлении большей рыночной ориентации. Сельским производителям и скупщикам сельскохозяйственной продукции была предоставлена хозяйственная самостоятельность. Продолжается приватизация государственных предприятий. Однако земля (сельская и городская) остаётся общественной собственностью, а государство продолжает выполнять регулирующие функции в экономике. За первые годы новой власти была проведена либерализация цен и девальвация национальной валюты. Государство контролирует только цены на бензин, удобрения и плату за жильё. В целом *экономическую политику* Э. после 1991 можно охарактеризовать как нацеленную на реформы, проводимые осторожными, медленными темпами. Приватизация имеет ограниченный характер, существующая в стране система сдачи земель в аренду носит избирательный характер, общественность недостаточно информирована о принципах осуществляемой экономической политики.

С 1991 значительно снизился уровень инфляции, бюджетный дефицит сократился с 4,2 до 3%, но *социально-экономическое положение* широких слоёв населения остаётся неудовлетворительным. Число официально зарегистрированных безработных 1 млн чел. при наличии значительной скрытой безработицы (сер. 1995). Ухудшению социально-экономической



## АФРИКА / Северная Африка и Африканский Рог

ситуации способствовали долгий кровопролитный пограничный конфликт с Эритреей и неуверенность в политической стабильности. При формальном равноправии административных регионов они сильно отличаются в экономическом отношении друг от друга. Большая часть производительных сил страны сосредоточена в четырёх из них: в столице страны Аддис-Абебе, Амхаре, Оромии и штате южных народов. В этих четырёх штатах проживает 90% всего населения страны, и на их долю приходится 3/4 всех региональных расходов. Интеграции национальной экономики препятствует неразвитость *транспортной системы* при значительных размерах территории.

## Наука и культура




В Э. *бесплатное образование*. В сер. 1990-х гг. начальным образованием было охвачено 37% младшей возрастной группы (47% мальчиков и 27% девочек). В средней школе учились 11% детей (13% мальчиков и 10% девочек). Введено *экспериментальное обучение* на 14 языках, но не все языки имеют одинаково развитую лексику, что затрудняет введение новых программ. *Высшее образование* дают: Аддис-Абебский университет, Политехнический институт в Бахр-Даре, Университет в Алем-Мая, Сельскохозяйственный институт в Джимме и др. В столице сосредоточено значительное число научно-исследовательских центров и учреждений. Научные центры имеются также и в других городах (в Дэбрэ-Зейте, Ауасе, Джимме и др.).

Э. — страна *древней культуры*. Зарождение собственно эфиопской *литературы* на языке геэз относится к 4–7 вв., ко времени расцвета государства Аксум. С 14 в. литература развивалась на мёртвом к тому времени языке геэз до кон. 19 в., её основу составляла религиозная тематика. Амхарский язык впервые был использован в 14 в. для записи царских песен. Основоположник *современной художественной литературы* — Афэуорк Гэбрэ Иесус. В числе известных писателей 20 в. Хыруя Уольдэ-Сылласе, Мыконнын Ындалькачоу, Кэбэдэ Микаэль, Сахле-Сылласе Бырханэ-Марьям и Бэалю Гырма. *Музыкальная культура* Э. с 8 в. долгое время развивалась в изоляции от внешнего мира и выработала своеобразные стили и формы. С пестротой и разнородностью этнического состава населения связано разнообразие *народной музыки*. Носители традиционной музыкальной культуры — певцы-сказители азмари.

Знаменитые *памятники архитектуры*: обелиски-стелы Аксума, скальные церкви Лалибэлы, дворцы Гондэра. С укреплением христианства широкое распространение получило *орнаментальное искусство*, в основе которого лежат крест и другие христианские эмблемы и символы. Расцвет эфиопской школы *иконописи* приходится на период зрелого и позднего средневековья. Сохранение и развитие традиций национального искусства продолжают современные *художники*, среди них Абебе Уольде Гиоргис, Абдул Рахман Шериф, Афэуорк Тэкле, Гэбрэ-Крыстос Деста, Ворку Мамо и др.



# Тропическая Африка



## Авторы статей:

**Бенин** Н.В. Виноградова  
**Буркина Фасо**  
**Бурунди**

**Габон** Е.В. Гуцин  
**Гамбия**  
**Гана**  
**Гвинея**

**Гвинея-Бисау** Л.Н. Рытов

**Замбия** Н.В. Виноградова

**Кабо-Верде** Л.Н. Рытов

**Камерун** Н.В. Виноградова  
**Кения**  
**Конго**  
**Конго, Демократическая**  
**Республика Конго**  
**Кот-д'Ивуар**

**Либерия** И.Г. Большов

**Маврикий** Е.В. Гуцин

**Мадагаскар** Н.В. Виноградова  
**Малави**  
**Мали**  
**Нигер**

**Нигерия** И.Г. Большов

**Руанда** Н.В. Виноградова  
**Сан-Томе и Принсипи**

**Сейшельские Острова** Е.В. Гуцин

**Сенегал** Н.В. Виноградова  
**Союз Коморские**  
**Острова**

**Сьерра-Леоне** И.Г. Большов

**Танзания** Е.В. Гуцин

**Того** Н.В. Виноградова

**Уганда**  
**Центральноафриканская**  
**Республика**  
**Чад**

**Экваториальная**  
**Гвинея** Е.В. Гуцин



## БЕНИН (Bénin, Benin)

### Общие сведения

Официальное название — **Республика Бенин** (*République du Bénin, Republic of Benin*). Расположен в Западной Африке, на побережье Гвинейского залива. Площадь 112,6 тыс. км<sup>2</sup>, численность населения 6,8 млн чел. (2002). Государственный язык — французский. Столица — г. Порто-Ново (295 тыс. чел., 2002), резиденция президента и правительства находится в г. Котону (1 млн чел.). Государственный праздник — День независимости 1 августа (с 1960). Денежная единица — африканский франк (равен 100 сантимам).

Член ООН (с 1960), АС (с 1963), ассоциированный член ЕС и др.

### География

Расположен между 1° и 3°40′ восточной долготы и 6°30′ и 12°30′ северной широты. На юге омывается водами Гвинейского залива Атлантического океана, длина береговой линии 121 км. *Береговая линия* слабо изрезана, бухтам материковой части предшествует 2–5-километровая система лагун. Граничит на севере с Нигером, на северо-западе с Буркина Фасо, на западе с Того, на востоке с Нигерией. Поверхность на юге — низменная, на севере — плато, на северо-западе — *горы* Атакора высотой до 635 м. Открыты *месторождения* железной руды (400 млн т), хрома, титана, пирита, рутила, золота, фосфоритов, нефти (4 млн т), природного газа, известняков, мрамора, калийных солей. Преобладают красные, красно-жёлтые ферраллитные *почвы*. *Климат* в приморской низменности экваториальный с двумя сезонами дождей и двумя сухими сезонами, среднемесячная тем-



пература +24–27°С, осадков выпадает до 1300 мм в год; в северной части — субэкваториальный с чётко выраженными двумя сезонами — сухим и дождливым, среднемесячная температура +24–30°С, осадков выпадает 1000–2000 мм в год. Речная сеть густая. Главные *реки* — Веме и Моно впадают в Гвинейский залив, северные реки — в Вольту и Нигер. Большую часть территории страны занимают высокотравные саванны, на побережье и вдоль рек — влажные тропические вечнозелёные леса. *Животный мир* богат и разнообразен: антилопы, буйволы, слоны, львы, пантеры, гепарды и др.

### Население

*Средняя плотность населения* 60 чел. на 1 км<sup>2</sup> (2002). Ежегодный *прирост населения* в 2000–02 2,7%. Рождаемость 44‰, смертность 15‰, детская смертность 88 чел. на 1000 новорождённых. *Продолжительность жизни* 50 лет (в т.ч. мужчин — 49, женщин — 51). *Половозрастная структура*: 0–14 лет — 47,2% (соотношение мужчин и женщин — 1,02); 15–64 года — 50,5% (0,94), 65 лет и старше — 2,3% (0,73); во всём населении соотношение мужчин и женщин 0,97. Среди взрослого населения — 62,5% неграмотных (мужчин — 48%, женщин — 77%).

*Народность* фон вместе с родственной ей аджа составляет 50% населения страны, йоруба — 12%, сомба, гурма, бариба — 20%, сонгаи, джерма, буса, хауса, фульбе. *Языки*: французский, из местных широко распространены фон и йоруба.

50% населения придерживаются местных традиционных верований, 30% — христиане, 20% — мусульмане.



### История

В 15–19 вв. на территории современного Б. существовали раннефеодальные образования Бариба (Борну), Аллади, Вида, Аджаче, Дагомея и др. В 15 в. в прибрежные районы проникают португальцы, здесь создаются опорные пункты работорговли, а территория получает название Невольничий берег. В 19 в. за колониальное господство в этом районе ведут борьбу Португалия, Великобритания, Германия и Франция. В 1893 после захвата территории Б. французскими колонизаторами он становится её колонией, а с 1904 входит в состав Федерации Французской Западной Африки. 4 декабря 1958 провозглашена автономная республика в составе Французского сообщества, а 1 августа 1960 страна получила независимость и стала называться Республика Дагомея (с ноября 1975 — Народная Республика Б., с марта 1990 — Республика Б.). Первое десятилетие независимого развития отличалось политической нестабильностью: чередой переворотов и смены правительств. В 1972 к власти пришло Военное революционное правительство во главе с майором М.Кереку, объявившее об избрании страной курса социалистической ориентации. В ноябре 1975 была основана Партия народной революции Б. — авангардная партия трудящихся — единственная и правящая партия в стране. В 1979 Кереку объявил о переходе к гражданскому правлению и в феврале 1980 был официально избран президентом. В кон. 1989 по требованию оппозиции, выступающей за либерализацию экономической и политической жизни в стране, созвана Общенациональная конференция активных сил нации. На конференции сформированы переходные органы власти. В декабре 1990 принята новая Конституция, закрепившая многопартийность в стране. Первые многопартийные выборы в феврале—марте 1991 обеспечили победу Н.Согло, но уже через 5 лет Кереку вернулся к власти, выиграв президентские выборы 1996 и 2001. Муниципальные выборы 2002 принесли победу сторонникам Согло и его Партии возрождения Б. Коалиция политических партий Союз за будущее Б., поддерживающая действующего президента Кереку, на парламентских выборах в марте 2003 впервые одержала победу над представителями оппозиции, получив 52 из 83 мест.

### Государственное устройство и политическая система

В соответствии с действующей Конституцией, одобренной на всенародном референдуме 2 декабря 1990, Б. — республика. *Глава государства* — президент, избираемый на 5 лет на основе всеобщего прямого избирательного права, он может быть переизбран ещё на один

срок. *Законодательная власть* принадлежит однопалатному парламенту — Национальному собранию (83 депутата, избираемых на основе всеобщего прямого избирательного права на 4 года). *Исполнительная власть* осуществляется правительством во главе с президентом.

В 2002 было зарегистрировано более 120 *партий*, наибольшее представительство в Национальном собрании (выборы 2003) имеют блок партий президента — Союз за будущее Б. (52 места), Партия возрождения Б. (ПВБ, 15 мест), Партия демократического обновления (ПДО, 11 мест). Президента поддерживают: Фронт действий за обновление и развитие — Алафия, Социал-демократическая партия, Африканское движение за демократию и прогресс, Движение за пробуждение и мобилизацию граждан. В оппозиции находятся: ПДО, ПВБ.

В национальном *профсоюзном движении* действует несколько профсоюзных организаций. Ведущие позиции занимает Национальное объединение профсоюзов трудящихся Б. — общенациональная профсоюзная организация, созданная в 1974 и официально признанная в 1974–90.

*Административное деление* — 12 департаментов, которые включают 77 округов. *Крупные города* — Порто-Ново, Котону, Джугу, Параку.

*Вооружённые силы* Б. насчитывают 4800 чел., в т.ч. Сухопутные войска 4500, ВВС — 150, ВМС — 150. Кроме того, в жандармерии служат 2500 чел.

Б. имеет дипломатические отношения с РФ (установлены с СССР 4 июня 1962).

### Экономика

ВВП 2,26 млрд долл. США, или 350 долл. на душу населения (2002). Среднегодовой темп прироста ВВП в 2000–02 5,6%. *Структура ВВП*: сельское хозяйство 36%, промышленность 14%, сфера услуг 50%. Инфляция 2,4% (2002).

Б. относится к группе наименее развитых стран мира. Это аграрная страна, здесь занято ок. 50% экономически активного населения. Основу её *сельскохозяйственного производства* составляет хлопок (385–400 тыс. т), на него приходится 80% экспортных доходов страны. Экспортное значение имеют масличная пальма, арахис и кофе. Из продовольственных культур для внутреннего потребления выращиваются ямс (1836 тыс. т), маниок (1462 тыс. т), просо и сорго (166 тыс. т), рис (8 тыс. т), кукуруза (700 тыс. т), бобовые. Поголовье скота (2001, тыс. голов): крупный рогатый — 955, овцы — 970, козы — 1080, свиньи — 730, лошади — 16. Улов рыбы и морепродуктов достигает 42 тыс. т. *Промышленность* развита слабо и ориентирована на пере-

работку сельскохозяйственного сырья — масложировая, хлопкоочистительная, текстильная, лесозаготовительная, промышленность стройматериалов (действуют мощности по производству цемента). Добыча золота составляет ок. 500 кг, добыча нефти в настоящее время приостановлена. В небольших объёмах добываются известняк, мрамор, алмазы. Производство электроэнергии 240 млн кВт-ч (300 млн кВт-ч импортируется).

Протяжённость железных дорог 578 км, автодорог — 6787 км, в т.ч. 1357 км с твёрдым покрытием. Крупные порты — Котону и Порто-Ново. Действует 5 аэропортов, в т.ч. 1 международного класса.

В стране осуществляются структурные реформы, контролируемые МВФ и Всемирным банком, реализуются приватизационные программы. Бюджет (2001): доходы 377,4 млн долл. США, расходы 561,8 млн долл. США. Внешняя задолженность — 1,18 млрд долл. США, платежи в счёт её погашения 7,9% экспортных поступлений (2001).

*Внешнеторговый баланс* в 2002 составил 1203 млн долл. США: экспорт 396 млн долл. (хлопок, сырая


нефть, продукты масличной пальмы, какао), импорт — 807 млн долл. (продукты питания, капиталоемкие товары, нефтепродукты). Основные торговые партнёры: Нигерия, Франция, Китай, Италия, Бразилия, Ливия, Индонезия, Великобритания, Кот-д'Ивуар.

*Жизненный уровень* населения низкий. За чертой бедности живет 37% бенинцев.

### Наука и культура

В стране введено обязательное шестилетнее начальное образование для детей с 6—7 лет. Фактически начальным образованием охвачено 55—60% детей соответствующей возрастной группы. Система высшего образования представлена Университетом Б. (основан в Котону в 1970, в его структуре действует несколько институтов). Известны Институт хлопка и текстильной промышленности, Исследовательский институт масличных культур, Институт прикладных исследований. Правительственные расходы на цели образования составляют ок. 15% расходной части бюджета.





## БУРКИНА ФАСО (Bourkina Faso)

### Общие сведения

Официальное название — **Республика Буркина Фасо**. Расположена в Западной Африке. Площадь 274,2 тыс. км<sup>2</sup>, численность населения 12,3 млн чел. (2002). Государственный язык — французский. Столица — г. Уагадугу (1180 тыс. чел., 2002). Государственный праздник — Национальный праздник 11 декабря (с 1993). Денежная единица — африканский франк (равен 100 сантимам).

Член ООН (с 1960), АС (с 1963), ассоциированный член ЕС и др.

### География

Расположена между 5° западной долготы и 2° восточной долготы и 9°30' и 15° северной широты. Выхода к морю не имеет. Граничит на северо-западе с Мали, на юге с Кот-д'Ивуаром, Ганой, Того, Бенином, на востоке с Нигером.

Большую часть территории Б. Ф. занимает обширное плато Моси высотой 200–500 м. На юго-западе — горы высотой до 750 м. Страна обладает запасами золота (400 тыс. — 1,5 млн т), марганца (26,3 млн т) и цинка (55 млн т), фосфоритов (230 млн т), бокситов (100 тыс. т). Обнаружены месторождения серебра, никеля, хрома, свинца, ванадия, титана, касситерита (оловянная руда), алмазов, графита, мрамора, гранита. Преобладает саванная растительность. Почвы преимущественно красные и красно-бурые сухих саванн, коричнево-красные, ферраллитные сухих тропических лесов и высоко-травных саванн. Леса занимают менее 9% территории страны. Климат экваториально-муссонный с ярко вы-



раженным сухим сезоном (ноябрь—март). Среднемесячные температуры +24–26°С. Осадков выпадает 500–1000 мм в год. Речная сеть насчитывает более 20 рек, относящихся к бассейнам рек Мухун, Нигер и Комоэ. Крупнейшие реки — Чёрная Вольта и Белая Вольта. Встречаются львы, леопарды, слоны, антилопы, буйволы, бегемоты. Много птиц и пресмыкающихся.

### Население

Среднегодовой темп прироста населения в 2000–02 3,36%. Плотность населения 45 чел. на 1 км<sup>2</sup>. Рождаемость 44,8‰, смертность 17,1‰, детская смертность 107 чел. на 1000 новорождённых. Продолжительность жизни 46,5 года (мужчин — 46; женщин — 47). Половозрастная структура: 0–14 лет — 47,5% (соотношение мужчин и женщин — 1,02); 15–64 года — 49,6% (0,91); 65 лет и старше — 2,9% (0,73). Соотношение всего мужского и женского населения 0,95.

Представлено более 100 этнических групп: моси (40%), гуси, гурма, сенуфо, бобо, лоби, манде, фульбе, туареги. Моси обитают на севере, бобо на юго-западе, гурма на востоке. Вдоль северной границы и на востоке живут полукочевые фульбе.

50% населения — мусульмане, 40% придерживается местных традиционных верований, 10% — христиане (преимущественно католики).

### История

В 11 в. на территории Б. Ф. складывались государства моси, в 14 в. здесь существовали раннефеодальные государства Уагадугу, Ятенга. С 14–16 вв. начина-

ется проникновение ислама. В кон. 19 в. — нач. 20 в. идёт колонизация территории. В декабре 1958 страна получила автономию внутри Французского сообщества, 5 августа 1960 стране предоставлена независимость, до 4 августа 1984 называлась Верхняя Вольта.

Первым президентом новой республики стал М. Ямеого, глава Вольтийского демократического союза (ВДС). Основной базой поддержки ВДС являлись моси, господствующая этническая группа страны, составлявшая ок. 1/2 населения.

Правление Ямеого носило автократический характер. Оппозиционные партии были запрещены, и с ухудшением экономического положения массовая поддержка правительства стала ослабляться. В январе 1966 Ямеого был низложен в результате военного переворота во главе с подполковником С. Ламизаной. В сентябре 1970 к власти пришло выборное гражданское правительство, хотя реальное влияние продолжало оставаться в руках армии. В 1977 принята Конституция, введившая в стране трёхпартийную систему, т.е. легально после выборов в мае 1978 действовали ВДС, Национальный союз в защиту демократии (НСЗД) и Вольтийский прогрессивный союз (ВПС).

В ноябре 1980, вслед за периодом новых экономических трудностей и народных волнений, Ламизана был смещён в результате бескровного переворота во главе с полковником С. Зербо, сформировавшим Военный комитет возрождения за национальный прогресс (ВКВНП) и запретившим любую политическую деятельность. К нач. 1982 внутри ВКВНП наметились серьёзные разногласия, а в ноябре Зербо и его комитет были заменены Советом народного спасения (СНС) во главе с майором Ж.-Б. Уэдраого. Премьер-министром был назначен капитан Т. Санкара, который в августе 1983 стал во главе военного переворота и сформировал Национальный совет революции (НСР), объединивший партии левого толка, и новое правительство, которое сам же и возглавил. Пост государственного министра получил Б. Компаоре.

К 1987 наметился раскол внутри НСР, стали заметны разногласия между Санкарой и другими руководителями НРС, включая Компаоре. 15 октября верные последнему войска выступили против Санкары. Народный фронт (НФ) был провозглашён преемником НРС, а его председатель Компаоре возглавил государство. Санкара был убит, а приближённые к нему лица — арестованы.

В 1989 левые силы объединились в Организацию за народную демократию — Движение труда (ОНД—ДТ). В декабре 1991 выдвинутый ОНД—ДТ Компаоре стал президентом Б. Ф.

2 июня 1991 был проведён референдум по проекту новой Конституции, который утвердил в стране многопартийную систему. На президентских выборах 1 декабря 1991 Компаоре был единственным кандидатом. Он получил 90,4% поданных голосов, 74,7% избирателей бойкотировали выборы. ОНД—ДТ получила большинство мест на выборах всех уровней — как в законодательные, так и в муниципальные органы власти. На муниципальных выборах в феврале 1995 ОНД—ДТ вновь добилась успеха.

В феврале 1996 в результате объединения ОНД—ДТ с более чем 10 партиями создан Конгресс за демократию и прогресс (КДП) под председательством Компаоре.

В январе 1997 парламент — Национальное собрание (НС) — принял поправки к Конституции и новый закон о выборах. Первые парламентские выборы, проходившие по новому закону, состоялись 11 мая 1997 и закончились убедительной победой КДП, получившего 101 место в НС. Оставшиеся мандаты получили: Партия за демократию и прогресс (ПДП) — 6, Альянс за демократию и федерацию — 2, Африканское демократическое объединение — 2. Президентские выборы 18 ноября 1998 принесли победу Компаоре. Кабинет министров возглавил К.Д.Уэдраого.

5 мая 2002 на парламентских выборах правящая партия КДП одержала победу. Получив 57 мест в НС, КДП сохранил большинство в парламенте.

#### Государственное устройство и политическая система

В соответствии с Конституцией 1991 (с поправками 2000) Б. Ф. — республика. *Глава государства* — президент, избираемый всеобщим прямым, тайным голосованием на 5 лет с правом переизбрания один раз. *Законодательная власть* принадлежит двухпалатному парламенту — Национальному собранию (из 111 членов 90 избирается по региональным спискам, а 21 — по национальным, утверждена пропорциональная система выборов) и палате представителей (178 членов, состоит из «активных сил нации», обладает консультативными функциями; утверждается на срок 3 года). *Исполнительная власть* осуществляется президентом и правительством.

*Административное деление* — 45 провинций. *Наиболее крупные города* — Уагадугу, Бобо-Диуласо (340 тыс. чел.).

С февраля 1991 в стране введена *многопартийная система*. На 2002 было зарегистрировано 27 политических партий. Наиболее значимые: КДП — создан в 1996, поддерживает Б. Компаоре; Альянс за демокра-



тию и федерацию—Африканское демократическое объединение — основан в 1991 как Альянс за демократию и федерацию, в 1998 объединился с фракцией из Африканской демократической коалиции; ПДП (основана в 1993); Африканская партия независимости (основана в 2000); Коалиция демократических сил, Партия национального возрождения.

В Б. Ф. действует 20 профсоюзов, 5 объединений. Наиболее крупные *профсоюзные организации*: Генеральная конфедерация буркинийского труда, создана в 1988; Профсоюзное объединение буркинийских трудящихся, основано в 1958, насчитывает 35 тыс. членов.

*Вооружённые силы* Б. Ф. насчитывают 10 тыс. чел. (армия — 5,6 тыс., ВВС — 0,2 тыс., жандармерия — 4,2 тыс.). Имеются силы безопасности и милиция численностью 45 тыс. чел.

Б. Ф. имеет дипломатические отношения с РФ (установлены с СССР 18 февраля 1967).

#### Экономика

Б. Ф. относится к беднейшим странам мира. По индексу развития ПРООН Б. Ф. занимает одно из последних мест. ВВП 2,5 млрд долл. США, или 220 долл. на душу населения (2001). *Среднегодовой темп прироста ВВП* в 2000—01 3,9%. *Структура ВВП* (2001): сельское хозяйство 31%, промышленность 28%, сфера услуг 41%. Экономически активное население ок. 5 млн чел.: в сельском хозяйстве занято 92%, в промышленности — 2,1%, в торговле, сфере услуг и правительственных структурах — 5,5%. Инфляция 3,5% (2001).

*Растениеводство и животноводство* — ведущие отрасли экономики Б. Ф., обеспечивают работой 90% населения и ведутся в основном на уровне натурального хозяйства. Выращиваются просо и сорго (до 2,3 млн т), кукуруза (до 320 тыс. т), рис (до 125 тыс. т) (2000). В 2000 собран рекордный урожай зерновых — св. 2,7 млн т. К товарным культурам относятся масляные орехи (карите) — 70,1 тыс. т и семя сезама — 10,6 тыс. т, хлопок (217 тыс. т), арахис (170 тыс. т), сахарный тростник (400 тыс. т), орехи кэшью.

Животноводство, включая выделку шкур, даёт 19% экспортных поступлений. В 2001 в стране было 4,7 млн голов крупного рогатого скота; 6,6 млн овец и 8,4 млн коз. Улов рыбы (7—8,5 тыс. т в год) не покрывает национальных потребностей, которые оцениваются в 13 тыс. т.

Горнодобывающая *промышленность* представлена добычей золота (до 1060 кг), марганца, цинка и серебра. Производство электроэнергии в 2000 составило 282 млн кВт-ч.

Обрабатывающая промышленность развита слабо, представлена переработкой продукции сельского хозяйства (хлопка, кожи и сахара), импортозамещающим производством (текстильное), выпуском строительных материалов и др.

В настоящее время реализуются программы структурной перестройки экономики, делается упор на повышение роли частного сектора. Реальные перспективы модернизации и экономического роста в Б. Ф. связаны с развитием горнодобывающей промышленности, мелкого производства и *туризма*.

Для Б. Ф. характерен хронически высокий дефицит *внешней торговли*. Её экспортные возможности сильно зависят от погодных условий и мировых цен на хлопок. Внешнеторговый оборот 845 млн долл. США: экспорт — 265 млн долл. (хлопок, продукция животноводства, золото); импорт — 580 млн долл. (капиталоёмкие товары, продукты питания, нефтепродукты). Основные партнёры по экспорту — Венесуэла (14,7%), страны Бенилюкс (12,2%), Италия (9,6%), Франция (7%); по импорту — Кот-д'Ивуар (25,1%), Венесуэла (23,4%), Франция (17%).

Внешняя задолженность — 716 млн долл. США, отчисления в счёт её погашения 11,5% экспортных поступлений (2001).

В стране введено бесплатное *обязательное образование* для детей в возрасте 7—14 лет. Начальным образованием охвачено ок. 40% детей соответствующего возраста. Система *высшего образования* представлена университетами в Уагадугу и Бобо-Диуласо.





## БУРУНДИ (Burundi)

### Общие сведения

Официальное название — **Республика Бурунди** (*République du Burundi, Republic of Burundi*). Расположена в Центральной Африке. Площадь 27,8 тыс. км<sup>2</sup>, численность населения 6,8 млн чел. (2002). Государственные языки — кирунди и французский. Столица — г. Бужумбура (300 тыс. чел., 2002). Государственный праздник — День независимости 1 июля (с 1962). Денежная единица — бурундийский франк (равен 100 сантимам).

Член ООН (с 1962), АС (с 1963), ассоциированный член ЕС.

### География

Расположена между 28°50' и 30°53' восточной долготы и 2°45' и 4°28' южной широты. Граничит на севере с Руандой, на юго-востоке с Танзанией и на западе с Демократической Республикой Конго (ДРК). Большую часть территории страны занимает плоскогорье высотой 1500–2000 м, на западе к озеру Танганьика переходящее в горный хребет высотой 2600 м.

**Полезные ископаемые** — бастнезит, касситерит, ванадий (14 млн т), уран, никелевая руда (300 млн т), нефть, фосфаты (15 млн т), карбонатит (7,3 млн т), вольфрам, колумбо-танталит. **Климат** субэкваториальный, в пониженных районах жаркий, на плоскогорье умеренно тёплый. Среднесуточные температуры +23–25°С. Осадков выпадает от 800 до 1600 мм в год. Главная река Б. — Рузизи, соединяющая озёра Киву и Танганьика. **Почвенный покров** представлен горными красными гумусно-ферраллитными и чёрными тро-



пическими почвами. Преобладают вторичные леса и вторичные саванны. Встречаются крупные млекопитающие — слоны, буйволы, бегемоты, антилопы, львы, леопарды, обезьяны. Много птиц и пресмыкающихся.

### Население

**Среднегодовой темп прироста** в 2000–02 2,05%. **Плотность населения** — 245 чел. на 1 км<sup>2</sup>. Рождаемость 40‰, смертность 16,3‰, детская смертность 70 чел. на 1000 новорождённых. **Средняя продолжительность жизни** 46 лет (мужчин — 45; женщин — 47). **Половозрастная структура**: 0–14 лет — 46,8% (соотношение мужчин и женщин — 1,02); 15–64 года — 50,4% (0,97); 65 лет и старше — 2,8% (0,69). Соотношение мужчин и женщин во всём населении — 0,99. Неграмотно 64,5% взрослого населения (мужчин — 51%, женщин — 78%).

**Этнический состав**: хуту (85%), тутси (14%), пигмеи туа (1%). Языки: кирунди, французский, суахили.

Христиане составляют 67% населения (католики — 62%, протестанты — 5%), приверженцы традиционных верований — 23%, мусульмане — 10%.

### История

В отличие от большинства африканских государств Б. не относится к искусственным образованиям колониальной эпохи. Феодалное королевство Б. сложилось в 18 в. В кон. 19 в. начинается проникновение германских колонизаторов, завершившееся присоединением территории Б. к Германской Восточной Африке и образованием объединённой с Руандой территории Руанда-Урунди. В годы 1-й мировой войны в

1916 Руанда-Урунди была оккупирована Бельгией и в 1923 по решению Лиги Наций передана ей в подмандатное управление. С 1946 Руанда-Урунди — подопечная территория Бельгии, а с июля 1962 — независимое Королевство Б.

После получения независимости 1 июля 1962 Партии единства и национального прогресса — УПРОНА (с 1981 Союз за национальный прогресс), единственной и правящей партии в стране, удавалось определённое время сдерживать межэтническую напряжённость. Монархия была единственным политическим институтом, синтезировавшим интересы тутси и хуту. С целью укрепления своих позиций муами Муамбуца IV стремился уравновесить представительство обеих народностей в правительстве. В 1963—65 у власти сменились четыре правительства, состоявшие из тутси и хуту в почти равном количестве. В ноябре 1966 в результате военного переворота на смену монархии пришёл республиканский строй. Первым президентом страны стал М. Мичомберо.

В ноябре 1976 в результате бескровного переворота власть захватил полковник Ж.-Б. Багаза. Новый режим пытался добиться национального примирения и интеграции. В октябре 1982 (после принятия в 1981 новой Конституции) были проведены первые парламентские выборы на основе всеобщего избирательного права, а в августе 1984 Багаза был избран главой государства.

В 1984—87 резко ухудшилось положение с соблюдением прав человека в стране, особенно это касалось свободы вероисповедания. После государственного переворота в сентябре 1987 Багаза был отстранён от власти. Власть перешла Военному комитету национального спасения во главе с майором П.Буйоя, ставшим президентом и главой правительства. Действие Конституции 1981 было приостановлено.

В марте 1992 на референдуме одобрена новая Конституция, утвердившая многопартийную систему в стране. В июне прошли первые президентские и парламентские выборы на многопартийной основе. Президентом стал М.Ндадайе, кандидат от Фронта за демократию в Б. — ФРОДЕБУ, поддержанный Коалицией бурундийского народа, Народной партией и Либеральной партией. На парламентских выборах в Законодательное собрание (81 депутат) ФРОДЕБУ получил 65 мест, УПРОНА — 16 мест.

За 1993—96 в стране произошло два военных переворота и сменилось 3 президента. 25 июля 1996 в результате военного переворота к власти пришёл бывший президент Б. — майор Буйоя, объявленный вре-

менным президентом и главой переходного правительства республики.

С августа 1996 в восточном Заире шли военные столкновения, в результате которых не менее 30 тыс. беженцев из Б. вынуждены были вернуться на родину. Большинство боевиков т.н. Сил в защиту демократии (СЗД) перебравшись в Танзанию и регулярно вторгались на территорию Б., атакуя военные объекты и мирное население.

В сентябре 1996 Буйоя объявил о легализации политических партий, которые «внесли позитивный вклад» в жизнь страны, также были восстановлены полномочия Национального собрания.

В кон. 1998 силы безопасности Б. стали активно участвовать в военных действиях в ДРК. Главной их целью было уничтожение лагерей СЗД.

28 августа 2000 в Аруше было подписано соглашение о мирном урегулировании конфликта и установлении трёхлетнего переходного периода для достижения национального примирения. Соглашение подписали почти все представители 19 политических группировок и повстанческих движений.

В октябре 2003 подписан мирный договор с группировкой СЗД, в соответствии с которым СЗД прекращают враждебные действия и усиливают свои позиции в армии, получив 40% командных армейских постов.

1 ноября 2001 сформировано переходное правительство национального единства. Из 26 министерских постов 14 заняли хуту и 12 — тутси. Буйоя оставался на посту президента в течение 18 мес. до 1 мая 2003, а Д. Ндайзейе, занимавший пост вице-президента, сменил его на этом посту на следующие 18 мес., Буйоя занял пост вице-президента.

#### Государственное устройство и политическая система

В соответствии с временной Конституцией 1998 (с поправками 2001) Б. — республика. Глава государства — президент, который в условиях переходного периода разделяет власть с вице-президентом. Эти посты занимают представители различных этнических групп — тутси и хуту. Законодательная власть осуществляется Переходным национальным собранием (185 депутатов) и сенатом (54 члена), сформированными в 2002.

В административном отношении страна поделена на 16 провинций и 114 коммун. Наиболее крупные города — Чибитоке, Бужумбура, Муйинга, Нгози, Бубанза, Гитега, Бурури.

9 марта 1992 в Б. введена *многопартийная система*. К 2002 в стране зарегистрировано 18 политических партий. Ведущие позиции на политической арене Б. занимают УПРОНА (преобладают представители тутси) и ФРОДЕБУ (преобладают представители хуту).

Национальное *профсоюзное движение* возглавляет Союз трудящихся Б., созданный в 1967 и действующий под руководством УПРОНА.

*Вооружённые силы* насчитывают 45,5 тыс. чел. и 5,5 тыс. жандармов.

Б. имеет дипломатические отношения с РФ (установлены с СССР 1 октября 1962).

### Экономика

Б. относится к беднейшим странам мира. ВВП 689,2 млн долл. США (2001), или 100 долл. на душу населения. *Среднегодовой темп прироста ВВП* в 2000–01 1,15%. *Структура ВВП*: сельское хозяйство 50%, промышленность 18%, сфера услуг 32%. Экономически активное население 1,9 млн чел. Инфляция 14% в 2001, 9,3% в 2002.

Экономическое развитие Б. сильно зависит от мировых цен на кофе — основной товарной культуры. На него приходится до 90% экспортных поступлений страны. В 2000 урожай кофе составил 27,6 тыс. т. Второй по значению экспортной культурой является чай (6,5 тыс. т). С 1987 важной статьёй экспорта в отдельные годы становился хлопок (1998 — 3,6 тыс. т). В стране также выращиваются сахарный тростник, бананы, батат, маниок, бобовые культуры и кукуруза.

Животноводство представлено разведением крупного рогатого скота (346 тыс. голов), коз (900 тыс.), овец (320 тыс.), свиней (73 тыс.). Экспорт шкур обеспечивает от 0,1 до 2% внешнеторговых поступлений страны. Рыболовство ведётся в озере Танганьика.

В небольших количествах добываются бастнезит (минеральное сырьё для получения цезия), касситерит (руда олова, в 1998 его экспорт составил всего 23 т), вольфрам, колумбо-танталит, аллювиальное золото.

Обрабатывающая *промышленность* Б. представлена переработкой сельскохозяйственной продукции — хлопка, кофе, чая, производством растительного масла, а также небольшими лесопилками. Действуют стекольные и цементные заводы, обувная фабрика, предприятие по производству инсектицидов, мукомольня, пивной завод, предприятия текстильной промышленности.

Железные дороги в стране отсутствуют, протяжённость автодорог — 14 480 км, в т.ч. 1028 км с твёрдым покрытием. Основные водные пути проходят по озеру Танганьика. Важный торговый порт — Бужумбура. Действуют 7 аэропортов, в т.ч. международного класса.

Программы структурной перестройки срываются вследствие политической нестабильности в стране. Всемирный банк выделил несколько ключевых направлений экономических реформ. К ним относятся повышение урожайности традиционных культур, диверсификация экспорта, развитие старательской формы добычи полезных ископаемых (касситерита, золота, колумбо-танталита), лёгкой и горной промышленности и сферы услуг.

*Внешнеторговый оборот* 149 млн долл. США: экспорт 24 млн долл. (кофе — 78,2%, чай — 18,2%, сахар, хлопок, кожа — 0,1%); импорт 125 млн долл. (капиталоёмкие товары, нефтепродукты — 17,2%, продукты питания) (2001). Основные торговые партнёры: по экспорту — страны ЕС (52,5%), США (11,5%), Кения (11,5%), Швейцария (4,5%); по импорту — страны ЕС (37,6%), Танзания (10,3%), Замбия (4,3%), Индия (3,4%), Китай (3,4%).

*Государственный бюджет*: доходы 143,3 млн долл. США, расходы 191,2 млн долл. США (2002).

Внешняя задолженность 648,3 млн долл. США, отчисления в счёт её погашения — 39,8% экспортных поступлений страны (2001).

За чертой бедности живёт 70% населения.

*Образование* в стране бесплатное. Начальное шестилетнее образование является обязательным, им охвачено ок. 55% детей соответствующего возраста.







## ГАБОН (Gabonaise, Gabon)

### Общие сведения

Официальное название — **Габонская Республика** (*République Gabonaise*). Расположен в Центральной Африке. Площадь 267,7 тыс. км<sup>2</sup>, численность населения 1233,4 тыс. чел. (2002). Государственный язык — французский. Столица — г. Либревиль (661,1 тыс. чел., 2003). Государственный праздник — Основание Габонской демократической партии (ГДП) 12 марта (с 1968). Денежная единица — франк КФА (ХАФ).

Член ООН (с 1960), МВФ (с 1996), АфБР, ФАО, ЮНКТАД, ЮНЕСКО, ВТО и др.

### География

Расположен между 8°42′ и 14°32′ восточной долготы и 2°25′ северной и 3°58′ южной широты. На западе омывается Атлантическим океаном. *Побережье* к югу от мыса Лопес прямолинейное, лишено естественных гаваней; к северу — более расчленённое, с удобными бухтами. Граничит на северо-западе с Экваториальной Гвинеей, на севере с Камеруном, на северо-востоке, востоке, юго-востоке и юге с Республикой Конго.

Внутренняя часть Г. — *плоскогорья и горы* (до 1580 м, гора Ибунджи); вдоль побережья океана — низменность.

*Месторождения:* марганцевых руд 200–250 млн т (2000) — 1/3 мировых запасов, железной руды — 1 млрд т, золотые россыпи в поймах рек — 30–50 т (1999), бариты — 1 млн т, фосфаты — 150 млн т, залежи мрамора — св. 10 млн т. Запасы нефти — 423 млн т (1998).

*Почвы* преимущественно красно-жёлтые латеритные. *Климат* субэкваториальный, на севере экваториальный. Осадков 1500–2000 мм в год, на севере бере-



говой полосы до 2500–3000 мм. Средние температуры апреля +25–27°С, июля +22–24°С.

*Речная сеть* густа и многоводна. Главная река — Огове (850 км); наиболее крупные притоки — Ивиндо и Нгулле. Менее значимы береговые реки Ньянга, Комо и др.

Ок. 80% территории покрыто густыми влажными вечнозелёными *лесами*. Много пород, дающих ценную деловую древесину, — деревья окуме, озиго, лимба, красное, жёлтое, эбеновое, сандаловое и др. На юге и юго-востоке — высокотравные саванны. На побережье — мангры.

Водятся слоны, буйволы, лесные антилопы, многочисленные обезьяны (в т.ч. человекообразные), леопарды, гиены и др.; в реках — бегемоты, крокодилы, встречается ламантин; множество птиц, змей, насекомых.

### Население

Прирост населения 0,97% в год (2002). Рождаемость 27,24‰, смертность 17,59‰, детская смертность 93,5 чел. на 1000 новорождённых (2002). *Средняя продолжительность жизни* 49,11 года (2002).

*Половозрастная структура* населения: 0–14 лет — 33,3% (соотношение мужчин и женщин 1); 15–64 года — 60,6% (1,01); 65 лет и старше — 6,1% (0,97) (2002). Сельское население 26%, городское 74% (2000). Среди населения старше 15 лет 63,2% грамотных (мужчин 73,7%; женщин 53,3%) (1995).

*Основные этносы* (%), 2002): банту (баньяби) 30, фанг 28,8, мпонгве 15,6, бакота 12, батек 5,2. Кроме того, живут мака, баконго, бавили и другие народы. Неафриканцев, главным образом французов, 21,7 тыс. чел. *Языки* — французский (государственный), фанг, баньяби, бакота.

Христиане — 55–75%, мусульмане — менее 1%, остальные придерживаются традиционных верований.

### История

Территория Г. в 19 в. была захвачена Францией. Берлинская конференция 1884–85 признала право Франции на новую колонию. С 1886 Г. — отдельная французская колония, в 1888 слит с Конго в одну колонию, в 1910–58 входил во Французскую Экваториальную Африку; в 1958–60 — автономное государство. С августа 1960 независимая республика. Первый президент Леон Мба провозгласил создание однопартийного государства во главе с Габонской демократической партией (ГДП). Социальное и политическое напряжение, вызванное спадом в экономике в нач. 1980-х гг., привело к возникновению оппозиции — Движения за национальное возрождение (МОРЕНА), сформировавшего в Париже правительство в изгнании. В 1990 в Г. была разрешена многопартийность. На местных выборах 1996 ГДП добилась контроля в большинстве муниципалитетов и одержала победу на выборах в Национальную ассамблею и сенат. ГПП отказалась от участия в правительстве.

В 1997 Конгресс депутатов и сенаторов принял поправки к Конституции, увеличивающие срок президентства до 7 лет, утвердил пост вице-президента, а сенат был провозглашён высшей палатой двухпалатного парламента. Президентские выборы состоялись в 1998, новый совет министров утверждён в 1999.

В 1999–2001 в Г. проходили массовые студенческие демонстрации, забастовки госслужащих. В 2001 на выборах в Национальную ассамблею одержала победу ГДП.

### Государственное устройство и политическая система

Г. — президентская республика. Действует Конституция от 14 марта 1991.

*Административно* Г. разделён на 9 провинций (2003): Эстюэр, Высокий Огу, Средний Огу, Нгуни, Ньянга, Огу-Ивиндо, Огу-Лоло, Огу-Маритим, Волё-Нтем. *Крупнейшие города* (2003, тыс. чел.): Либревиль, Порт-Жангиль (116,2), Макоку (41,3).

*Высший орган законодательной власти* — двухпалатное Национальное собрание: сенат (91 место) — верхняя палата, ассамблея (120 мест) — нижняя. *Исполнительная власть* осуществляется президентом республики и правительством. *Глава государства и главнокомандующий* — президент Эль Хадж Омар Бонго. *Глава высшего органа законодательной власти* — Жорж Равири. *Глава высшего органа исполнительной власти* — Жан Франсуа Нгутуме Эмане.

Президент и ассамблея избираются прямым всеобщим голосованием на срок 7 и 5 лет соответственно. Сенат избирается коллегией выборщиков (1930 чел.), представляющих муниципальные органы. Премьер-министр назначается президентом и при его участии формирует совет министров.

Президент Бонго, основатель ГДП, остаётся у власти с 1967. При нём в 1970–80-е гг. в условиях либеральной экономической системы, привлекая иностранные капиталовложения, страна добилась быстрого экономического роста, были осуществлены демократические преобразования (введена многопартийность).

*Органы местного самоуправления* — префекты и супрефекты, возглавляющие провинции и округа, назначаются президентом. В 7 городских коммунах местные органы власти — муниципальные советы, избираемые на 5 лет всеобщими выборами.

С 1991 принята *многопартийная система*. *Основные партии*: Габонская демократическая партия (ГДП), Национальное объединение лесорубов (РНБ), Габонская партия прогресса (ГПП), Демократический и республиканский союз (АДЕРЕ), Объединение за демократию и прогресс (РДП).

*Ведущие организации деловых кругов*: Палата торговли, сельского хозяйства, промышленности и рудников Г.; Конфедерация предпринимателей Г.; Национальный совет объединения предпринимателей Г.; Синдикат предприятий горной промышленности Г.; Синдикат импортёров и экспортёров Г.

*Общественные организации*: Габонская конфедерация свободных профсоюзов, основана в 1991, 16 тыс. членов; Габонская профсоюзная конфедерация, основана в 1969, специализированный орган ГДП.

*Во внутренней политике*: происходит либерализация общественной и политической жизни. Население получило возможность реально использовать свои конституционные права на свободу слова, союзов и организаций.

*Внешняя политика* ориентирована на взаимовыгодное сотрудничество в интересах мира и прогресса с развитыми и африканскими странами, союз с Францией, укрепление связей с арабским миром и налаживание связей со странами тихоокеанского бассейна: Японией, Китаем, Индией, Южной Кореей.

В 1998 в *Сухопутных войсках* состояло 3200 чел. (включая жандармерию — 2000 чел.), в ВВС — 1000 чел., в ВМС — 500 чел. Призыв в армию осуществляется на добровольных началах.

Г. имеет дипломатические отношения с РФ (установлены с СССР в 1973).

### Экономика

В Г. самый высокий доход на душу населения среди стран Африки южнее Сахары. ВВП 6,7 млрд долл., ВВП на душу населения 5500 долл. США (2001). Экономически активное население 600 тыс. чел. (2001). Инфляция 1,5% (2001).

*Отраслевая структура экономики* по вкладу в ВВП (1999, %): сельское хозяйство 10, промышленность 60, сфера услуг 30. В сельском хозяйстве занято (1999) 60%, в промышленности и торговле — 15%, в сфере услуг — 25% экономически активного населения.

Производство электроэнергии 850 млн кВт·ч (2000). Главные отрасли горнодобывающей *промышленности* (1999, млн т): добыча нефти — ведущая отрасль экономики (15,6), а также марганцевой руды (2,0), золота (70 кг). Обработывающая промышленность (1997, тыс. т): бензин (35), керосин (90), авиационное топливо (72), мука (26), пиво (785 тыс. гкл), безалкогольные напитки (410 тыс. гкл), мыло (3,3), порошки стиральные (1,0). В 1999 заготовлено 2,34 млн м<sup>3</sup> деловой древесины. В лесозаготовительной отрасли работают ок. 50 компаний.

Производство основных *сельскохозяйственных культур* покрывает внутренний спрос менее чем наполовину. Основные культуры (1997, тыс. т): маниок (215), бананы плантеан (250), сахарный тростник (175), ямс (140), батат (58). Поголовье (1998, тыс. голов): свиней 208, овец 173, коз 86, крупного рогатого скота 39. Промысловый улов (1996, тыс. т): рыба 43,8, моллюски 1,4.

Протяжённость железных дорог 649 км. Объёмы перевозок (1997): пассажиров — 195,5 тыс. чел.; грузов — 2959 тыс. т. Протяжённость дорожной сети 8454 км, включая 838 км дорог с твёрдым покрытием (2001). Дорожно-транспортных средств в эксплуатации (1998, тыс. шт.): легковых 24,75, грузовых и фургонов 16,49.

Имеется 59 аэропортов. Международные аэропорты: в Либревиле, Порт-Жантале и Франсвиле.

Основные порты: Порт-Жанталь, Овендо, Маямба, Ньянга и Либревиль. Общее водоизмещение торгового флота (1997) 34,96 тыс. т.

По африканским стандартам телефонная сеть хорошо развита. Средства связи: радиоприёмники — 208 тыс. (1997), телевизоры — 63 тыс. (1997), телефоны — 39 тыс. линий (1998), сотовые телефоны — 120 тыс. абонентов (2000), интернет-провайдеров — 1 (2001), пользователей Интернета — 18 тыс. чел. (2002).

В 1997 в Г. побывали 170 тыс. туристов. Доходы от туризма — 7 млн долл. США.

Основные направления *экономической и социальной политики*: привлечение прямых иностранных инвестиций в горнодобывающую промышленность, в проекты

развития сельскохозяйственного производства; либерализация госсектора и создание новых рабочих мест.

Курс национальной денежной единицы — франка КФА жёстко привязан к евро. Валютные резервы 19,09 млн долл. США (1999). Вклады до востребования в коммерческих банках 189,4 млрд фр. КФА, денежные средства в свободном обращении — 97,8 млрд фр. КФА.

*Государственный бюджет* (2002): доходная часть 1,8 млрд долл. США, расходная часть 1,8 млрд долл. США. Государственный долг 3,6 млрд долл. США (2001).

В 1996 минимальная заработная плата наёмного работника составляла 129,5 долл. США. 20% городского и св. 40% сельского населения живёт ниже черты бедности.

В 2001 объём экспорта составил 2,5 млрд, а импорта — 921 млн долл. США. Экспорт (2000): США (51%), Франция (17%), Китай (8%), Антильские острова (4%). Импорт (2000): Франция (62%), Кот-д'Ивуар (7%), США (5%), Бельгия (3%). Основные экспортные товары — неочищенная нефть (81%), лес, марганец; импортные — машинное оборудование, продукты питания, продукция химической промышленности, стройматериалы.

### Наука и культура

В Либревиле имеются: Научно-технический центр тропического лесоводства, Научно-исследовательский институт сельского хозяйства и животноводства и ряд филиалов научных учреждений Франции. Высшие учебные заведения: Университет им. Омара Бонго в Либревиле, Университет науки и техники Масуру в Франсвиле. Многие студенты получают университетское и техническое образование во Франции.

Обязательное бесплатное *обучение* детей с 6 до 16 лет. В 1993 ок. 89% детей соответствующей возрастной группы посещало начальные и средние школы (90% мальчиков, 88% девочек).

В Г. высокий уровень *самобытной культуры*. *Традиционное искусство* представлено изготовлением ритуальных и сакральных масок, статуэток и предметов (племена бакота и фанг). Действует Национальная *школа искусств*, готовящая профессиональных художников, дизайнеров и скульпторов. С 1960-х гг. имеется Национальный *театр*, финансируемый государством. В деревнях популярны представления, которые дают профессиональные *сказители*. Действуют Школа *циркового искусства* и ансамбль *народного танца*. Развита *музыка*, распространены: арфа, гитара с выгнутым дугой грифом, свирели из глины, рожки из кости и дерева.





## ГАМБИЯ (Gambia)

### Общие сведения

Официальное название — **Республика Гамбия** (*Republic of The Gambia*). Расположена на западе Африки. Площадь 11,3 тыс. км<sup>2</sup>, численность населения 1,46 млн чел. (2002). Государственный язык — английский. Столица — г. Банжул (57,8 тыс. чел., 2001). Государственный праздник — День независимости 18 февраля (с 1965). Денежная единица — даласи.

Член ООН (с 1965), МВФ (с 1993), АфБР, АС, ОИК, ФАО, ЮНКТАД, ЮНЕСКО, ВТО и др.

### География

Расположена между 13°47' и 16°48' западной долготы и 13°03' и 13°49' северной широты. На западе омывается Атлантическим океаном. Побережье ровное, с песчаными мысами, рассечено бухтой — эстуарием реки Г. Граничит на севере, востоке и юге с Сенегалом.

Территория представляет собой плоскую низменную равнину (до 100 м) в бассейне реки Г. Имеются *месторождения* ильменита (5 млн т) и каолина. *Почвы* глинистые аллювиальные и частично латеритные.

*Климат* экваториально-муссонный. Среднемесячные температуры +25—27°С. Осадков от 750 до 1500 мм в год. Одна из крупнейших рек Западной Африки — Г. (1200 км).

В *растительном покрове* преобладают саванны с акациями и баобабом. В долине реки Г. — небольшие участки галерейных речных лесов. Исчезли львы, леопарды. Небольшие стада антилоп, большое количество обезьян, гиппопотамов, крокодилов,



птиц (ок. 400 видов) и насекомых. В прибрежных водах много рыбы.

### Население

*Прирост населения* 3,09% в год (2002). Рождаемость 41,25‰, смертность 12,63‰, детская смертность 76,39 чел. на 1000 новорождённых (2002). *Средняя продолжительность жизни* — 53,98 года (2002).

*Половозрастная структура населения*: 0—14 лет — 45,1% (соотношение мужчин и женщин 1,01); 15—64 года — 52,3% (0,98); 65 лет и старше — 2,6% (1,09) (2002). Сельское население 70%, городское 30% (1999). Среди населения старше 15 лет грамотно 47,5% (мужчин 58,4%; женщин 37,1%) (2001).

*Этносы* (%): мандинго (42), фульбе (18), волоф (16), диола (10), серахули (9), серер, тукулер, бамбара, европейцы, ливанцы и др. *Языки* — английский, мандинго, волоф, фула. Мусульмане — 90%, христиане — 9%, местные верования — 1%.

### История

Территория Г. входила в состав империи Мали (13—15 вв.) и Сонгай (15—16 вв.). К сер. 19 в. большая часть Г. была захвачена Великобританией и объявлена колонией, с 1894 — британским протекторатом. В 1963 Г. получила внутреннее самоуправление, с 1965 — независимость. 24 апреля 1970 провозглашена республикой. В 1994 произошел государственный переворот, в результате которого свергнут президент Дауда Кайраба Джавара. К власти пришёл Временный правящий



совет (ВПС), возглавляемый лейтенантом Яя Джамме. Решением ВПС действие Конституции 1970 и деятельность партий были приостановлены. Джамме был провозглашён президентом страны.

8 августа 1996 на референдуме одобрена новая Конституция. Отменён запрет на деятельность политических партий. После этих преобразований состоялись президентские выборы, победу на которых одержал Джамме. ВПС был распущен, и в 1997 проведены выборы в парламент. Это ознаменовало переход от военной к гражданской форме правления. Джамме был переизбран в 2001.

#### Государственное устройство и политическая система

Г. — президентская республика. Действует Конституция от 16 января 1997. *Административно* Г. разделена на 8 округов (2003): Банжул, Бассе, Брикама, Янянбурех, Канифинг, Кереван, Кунтаур, Мансаконко. *Крупнейшие города* (2003, тыс. чел.): Серекунда (344,1), Бакау (82,3), Брикама (80,4), Банжул.

*Высший орган законодательной власти* — однопалатное Национальное собрание (53 депутатских места). *Исполнительная власть* осуществляется президентом республики и правительством. Глава государства, правительства и главнокомандующий — президент Яя Джамме. *Глава высшего органа законодательной власти* — Шериф Мустафа Дибба.

Президент избирается всеобщим тайным голосованием и может переизбираться неоднократно. Депутаты парламента избираются: 48 чел. — путём прямых всеобщих выборов, 5 чел. — назначаются президентом.

Президент Дауда Джавара почти 30 лет (1965—94) находился у власти. За время его правления политическая обстановка в стране оставалась очень стабильной, однако 22 июля 1994 он был свергнут (недовольство населения вызывал низкий уровень жизни). Укрылся на борту американского судна, позднее его вывезли в Сенегал.

*Органы местного самоуправления* — городские и окружные советы, большинство членов которых избирается населением, а часть — вожди племён — занимает свои места по должности.

В 1996 отменён введённый в 1994 запрет на деятельность партий. *Основные партии*: Альянс за патристическую переориентацию и созидание (АППС); коалиция Народная прогрессивная партия (НПП) — Объединённая демократическая партия (ОДП) — Гамбийская народная партия (ГНП); Национальная

партия конвента (НПК); Партия национального примирения (ПНП); Народная демократическая организация за независимость и социализм (НДОНС).

*Ведущие организации деловых кругов*: Торгово-промышленная палата Г., Кооперативный союз Г.

*Общественные организации*: Гамбийский конгресс трудящихся, основан в 1935, 25 тыс. членов; Объединение гамбийской прессы; Союз рабочих Г.

После перехода к гражданской форме правления внутривнутриполитическое положение стабильно. АППС, возглавляемая президентом, контролирует 50 из 53 мест в парламенте.

Участие Г. в международных делах сводится к поддержке позиции, занимаемой большинством стран в международных и локальных (Организация по освоению реки Г.) организациях. В ответ на предоставление финансовой помощи Тайванем Г. установила с ним в 1996 дипломатические отношения, что привело к разрыву отношений с Китаем.

В 1998 в национальной *армии* было 2000 солдат, в ВМС — 70 чел., в ВВС — 25 чел. и 2 разведывательных самолета. Жандармерия — 900 чел. Военная служба добровольная, но по Конституции предусматривается возможность и обязательного призыва.

Г. имеет дипломатические отношения с РФ (установлены с СССР в 1965).

#### Экономика

Г. — аграрная страна, одна из самых экономически отсталых в Африке. ВВП 2,5 млрд долл., ВВП на душу населения 1770 долл. США (2001). Экономически активное население 0,4 млн чел. (2000). Инфляция 4% (2001).

*Отраслевая структура экономики* по вкладу в ВВП (1998, %): сельское хозяйство 21, промышленность 12, сфера услуг 67. По занятости (1998, %): сельское хозяйство — 75, промышленность, торговля и сфера услуг — 19, госслужба — 6.

*Производство электроэнергии* 75 млн кВт·ч (2000). В 1995 в стране произведено (тыс. т): пальмового масла 3,0, солёной, копчёной и сушёной рыбы 1,5, мяса 6,0 (в 1997). В 1997 заготовлено 1,24 млн. м<sup>3</sup> деловой древесины.

Большая часть населения Г. зависит от *сельскохозяйственного производства*. Основные культуры (1999, тыс. т): арахис (126), просо (76), рис (29), кукуруза (21), сорго (18). Поголовье (1999, тыс. голов): крупного рогатого скота 360, коз 265, овец 190, домашней птицы 1000. Улов рыбы (1999, тыс. т): в Атлантическом океане 40, во внутренних водах 5.

Железные дороги отсутствуют. Протяжённость дорожной сети 2,7 тыс. км, включая 956 км дорог с твёрдым покрытием (1996). Дорожно-транспортных средств в эксплуатации (1999, тыс. шт.): легковых — 7,3, грузовых и фургонов — 4,1.

Имеется 1 международный аэропорт в Яндуме (в 27 км от столицы). В 1995 перевезено 19 тыс. чел., налетанный километраж — 1 млн км.

Крупнейший порт — Банжул. Торговый флот (1998) — 7 мелких судов общим водоизмещением 1,6 тыс. т.

Телефонная сеть небольшая, но хорошего качества. Средства связи (2000): радиоприёмники 196 тыс. (1997), телевизоры 5 тыс., телефоны 31,9 тыс. линий, сотовые телефоны 5624 абонента, интернет-провайдеров 2 (2001), пользователей Интернета — 5 тыс. чел. (2001).

*Туризм* — одна из основных отраслей экономики. В 1999 в Г. побывали 122 тыс. туристов. Доходы от туризма (1996) 15 млн долл. США.

Г. сильно зависит от донорской помощи, получаемой в рамках Ломейской конвенции от ЕС, МВФ и МБРР. Основные приоритеты социальной политики: борьба с безработицей, уровень которой подвержен сильным колебаниям в годы неурожая арахиса или в случае снижения числа туристов; развитие школьного образования в сельской местности.

Режим курсового регулирования национальной денежной единицы — неуправляемое плавание. Валютные резервы — 106,4 млн долл. США (1999). Вклады до востребования в коммерческих банках 279,02 млн даласи, денежные средства в свободном обращении 347,55 млн даласи. Государственный бюджет (2001): доходы 90,5 млн долл., расходы 80,9 млн долл. США. Государственный долг 440 млн долл. США (2001).

Низкие жизненные стандарты населения связаны с высоким уровнем неграмотности, отсутствием минеральных богатств, плохо развитой инфраструктурой. До 70% помощи со стороны иностранных государств оседает на счетах «верхушки» в западных банках. Доход работников в сельской местности состав-

ляет ок. 1 долл. в день. Высокий уровень безработицы в городах (в отдельные годы достигает 30–35%).

В 2000 объём экспорта составил 139,2, а импорта — 200,3 млн долл. США. Экспорт (2000, %): Бенилюкс (26), Япония (15), Великобритания (14), Бразилия (7). Импорт (2000, %): Китай (18), Великобритания (10), Нидерланды (8), Франция (6), Бразилия (6). Основные экспортные товары — арахис, рыба, пальмовое масло, хлопковое волокно; импортные — продовольствие, потребительские товары, топливо, машины и оборудование, транспортные средства.

### Наука и культура

*Исследовательские институты*: Лаборатории совета по медицинским исследованиям, Медицинский исследовательский совет по проблемам питания. Университет Г. за неимением собственных аудиторий проводит обучение в помещениях трёх других вузов (Гамбийский колледж, Технический институт, Институт развития менеджмента).

*Образование* с семилетнего возраста бесплатное, но не обязательное. Продолжительность — 6 лет. Среднее образование (с 13 лет) включает первый цикл продолжительностью 5 лет и второй — 2 года.

В 1998–99 начальную и первый цикл средней школы закончили 76 и 17% детей соответствующей возрастной группы, лишь 6% закончили второй цикл средней школы. В 1997 на всех уровнях обучения было введено изучение Корана.

*Культурное наследие* Г. небогато. Среди *художественных ремёсел* распространены: плетение циновок и корзин, декоративная резьба по дереву. Встречаются также скульптура и маски. Из слоновой кости и металла изготавливаются примитивные серьги, кольца, браслеты.

В *традиционной музыке* ведущая роль принадлежит профессиональным *сказителям*. Из музыкальных инструментов чаще встречаются барабаны и лютни. В 1970-е гг. создан Национальный ансамбль Г. Известность завоевали певец, барабанщик Бакари Маронг и исполнительница популярных песен Вики Блей.





## ГАНА (Ghana)

### Общие сведения

Официальное название — **Республика Гана** (*Republic of Ghana*). Расположена в Западной Африке. Площадь 239,5 тыс. км<sup>2</sup>, численность населения 20,24 млн чел. (2002). Государственный язык — английский. Столица — г. Аккра (1661,4 тыс. чел., 2003). Государственный праздник — День независимости 6 марта (с 1957). Денежная единица — седи.

Член ООН (с 1957), МВФ (с 1994), АфБР, ФАО, АС, ЮНКТАД, ЮНЕСКО, ВТО, ЭКОВАС и др.

### География

Расположена между 3°30′ западной и 1°30′ восточной долготы и 4°30′ и 11°01′ северной широты. На юге омывается Гвинейским заливом. Береговая линия изрезана слабо, естественные гавани отсутствуют. Граничит на западе с Кот-д'Ивуаром, на северо-западе и севере — с Буркина Фасо, на востоке — с Того.

Большая часть Г. — равнина (150–300 м); вдоль побережья приморская низменность (ширина до 15 км).

Имеются *месторождения* (1999): бокситов (800 млн т), марганцевых руд (60 млн т), железных руд (1,9 млрд т), алмазов (75 млн карат), золота (1,5 тыс. т), нефти (100 млн т), природного газа (200 млрд м<sup>3</sup>). *Почвы* красно-жёлтые латеритные и красные железисто-латеритные. *Климат* экваториальный муссонный, на юго-западе переходный к экваториальному. Среднемесячные температуры +23°С на юге, +32°С на севере. Осадков в год от 1000 мм на севере до 2000 мм на юго-западе.

Крупнейшая река — Вольта (1400–1600 км). Значительные *реки*: Пра (с притоками Офин и Бирим),



Анкобра и Тано. Единственное в стране озеро Босумтви (34 км<sup>2</sup>). Большую часть территории покрывают саванновые леса и высокотравные саванны. *Леса* занимают ок. 10% площади. Много ценных пород деревьев: вава, махагони, сапеле, утиле, макоре и др. В прибрежной полосе преобладает кустарниковая *растительность*. Много пальм (масличная, кокосовая, рафия). В саванновых лесах встречаются слоны, а в саванне — львы. Водятся буйволы, гиппопотамы, леопарды, обезьяны, лемуры потто, много травоядных (антилопы и др.). Богат мир птиц, многочисленны змеи (кобра, мамба и др.). Распространены термиты, муха цеце.

### Население

*Прирост населения* 1,7% в год (2002). Рождаемость 28,08‰, смертность 10,31‰, детская смертность 55,64 чел. на 1000 новорождённых (2002). Средняя продолжительность жизни 57,06 года (2002).

*Половозрастная структура* населения: 0–14 лет — 40,4% (соотношение мужчин и женщин 1,01); 15–64 года — 56,1% (0,98); 65 лет и старше — 3,5% (0,9) (2002). Сельское население 63,7%, городское 36,3% (1998). Среди населения старше 15 лет грамотно 64,5% (мужчин 75,9%; женщин 53,5%) (1995).

98,5% населения африканские *этносы* (1998, %): акан (44), моси (16), эве (13) и га-адангме (8) и др. Ок. 1,5% — европейцы и другие национальности. *Языки* — английский, акан (четыре основные литературные формы — тви, фанти, аквапим и аким), эве, море, хауса.

Христиане — 63%, мусульмане — 16%, местные традиционные верования — 21%.

## История

В средние века на территории Г. существовало много раннеполитических образований. В 15 в. появились первые европейцы, в 19 в. колониальные захваты Великобритании привели к англо-ашантийским войнам. К нач. 20 в. Г. стала английской колонией под названием Золотой Берег, в 1957 провозглашена независимым государством под названием Г. (с 1960 республика). Правительство независимой Г. возглавил основатель Народной партии конвента (НПК, основана в 1949) К. Нкрума. НПК выдвинула программу некапиталистического развития страны. В феврале 1966 в Г. был произведён государственный переворот; созданный его организаторами Национальный совет освобождения отверг курс, осуществлявшийся правительством Нкрумы, и распустил НПК. В октябре 1969 было сформировано новое гражданское правительство, которое активизировало национальный частный капитал и обеспечило приток иностранного капитала. В 1972–79 и с декабря 1981 у власти военные. С 1993 в Г. — гражданская форма правления. На президентских выборах в 2000 президентом был избран Джон Куфуор (его поддержали лидеры трёх крупных партий: НПК, ННК и НПР). Парламентские выборы выиграла НПП, получив 99 мест в парламенте из 200, а НДК — только 92 места. В 2000–01 на северо-востоке Г. из-за нерешённых земельных вопросов прошли массовые столкновения этносов малигриси и кусаси.

## Государственное устройство и политическая система

Г. — президентская республика. Действует Конституция от 7 января 1993. *Административно* Г. разделена на 10 областей (2003): Ашанти, Бронг-Ахафо, Верхняя Восточная, Верхняя Западная, Вольта, Восточная, Западная, Северная, Центральная и столичный округ Большая Аккра. *Крупнейшие города* (2003, тыс. чел.): Аккра, Кумаси (645,1), Тамале (279,6), Tema (250,0).

*Высший орган законодательной власти* — однопалатный парламент. *Исполнительная власть* осуществляется президентом республики и правительством. *Глава государства*, правительства и главнокомандующий — президент. Президент и депутаты парламента (200 чел.) избираются прямым всеобщим голосованием на срок 4 и 5 лет соответственно. Министры назначаются президентом из членов парламента и подлежат его одобрению. При правительстве созданы Национальный совет безопасности и Государственный совет.

Президент Дж.Ролингс (1992–2000) способствовал введению многопартийной системы и укреплению демократии в стране. Был первым переизбранным на вто-

рой срок президентом. До этого все режимы свергались военными до истечения срока их полномочий.

*Органы местного самоуправления* — сельские, городские, муниципальные, окружные и областные советы. Ок. 1/2 мест в советах могут занимать вожди племён.

С 1992 принята *многопартийная система*. Основные партии: Национальный демократический конгресс (НДК), Новая патриотическая партия (НПП), Народная партия конвента (НПК), Народный национальный конвент (ННК), Национальная партия реформ (НПР).

*Ведущие организации деловых кругов*: Государственная торговая палата Г., Ганское управление по какао, Совет по развитию производства зерновых и овощных культур, Совет по развитию экспорта древесины.

*Общественные организации*: Конгресс профсоюзов Г., основан в 1945, объединяет 17 отраслевых профсоюзов.

Приоритет *внутренней политики* — осуществление социально-экономической программы «Вижн-2020» (диверсификация экспорта, создание зон свободной торговли, повышение уровня жизни населения) с целью способствовать стабильности и развитию демократии.

Участие Г. в международных делах сводится к поддержке позиции, занимаемой большинством стран — членов АС. Активно участвовала в мирном урегулировании в Либерии и разрешении конфликта в Сьерра-Леоне.

В 1998 в Сухопутных силах 5 тыс. чел., в ВВС — 100 чел., в ВМС — 1 тыс. чел., президентская гвардия — 500 чел., народная милиция — 5 тыс. чел.

Г. имеет дипломатические отношения с РФ (установлены с СССР в 1958).

## Экономика

Г. — экономически слабо развитая аграрная страна. ВВП 39,4 млрд долл., ВВП на душу населения — 1980 долл. США (2001). Экономически активное население 9 млн чел. (2000). Инфляция 25% (2001).

*Отраслевая структура экономики* по вкладу в ВВП (2000, %): сельское хозяйство — 36, промышленность — 25, сфера услуг — 39. В сельском хозяйстве занято (1999) 60%, в промышленности — 15%, в сфере услуг — 25%.

Производство электроэнергии 5920 млн кВт·ч (2000). Главные отрасли горнодобывающей *промышленности* (1999): добыча золота (80,5 т), алмазов (557 тыс. каратов), природного газа (1,5 млн м<sup>3</sup>), бокситов (375,4 тыс. т), марганцевой руды (341,6 тыс. т).

Обрабатывающая промышленность: нефтепереработка (бензин, керосин, дизельное топливо и газойль), строительная (производство цемента), металлургия (выплавка алюминия), химическая (выдув стекла), пищевая (арахисовое, кокосовое и пальмовое масло).



В 1996 заготовлено 1,3 млн м<sup>3</sup> деловой древесины. Работают 64 лесопильных завода, фанерные и мебельные фабрики.

Св. 1/2 обрабатываемых земель — посадки какао-бобов (один из крупнейших производителей в мире). Основные культуры (1999, тыс. т): кассава (7235), ямс (2720), плантейн (1800), таро (1576), кукуруза (1037) и какао-бобы (437,7).

Поголовье (1999, тыс. голов): коз 2930, овец 2658, крупного рогатого скота 1288, свиней 331. Разведению крупного рогатого скота и лошадей в лесных областях Г. препятствует муха цеце.

Улов рыбы (1999, тыс. т): в Атлантическом океане 383,6, во внутренних водах 60,0.

Протяжённость железных дорог 953 км. Протяжённость дорожной сети 38,94 тыс. км, включая 9,346 тыс. км дорог с твёрдым и 29,594 с грунтовым покрытием (2001). Дорожно-транспортных средств в эксплуатации (1996, тыс. шт.): легковых — 90, грузовых и фургонов — 45.

Имеется 12 аэропортов. Международный аэропорт Котоко в Аккре. Основные порты: Тема, Такоради. Торговый флот (1998) — 206 судов общим водоизмещением 129,7 тыс. т.

Телефонная сеть развита слабо и низкого качества. Средства связи (2001): радиоприёмники — 12,5 млн, телевизоры — 1,9 млн, телефоны — 240 тыс. линий, сотовые телефоны — 120 тыс. абонентов, интернет-провайдеров — 12 шт. (2000), пользователей Интернета — 200 тыс. чел. (2002).

В кон. 1990-х гг. Г. ежегодно посещало св. 300 тыс. туристов.

Основные приоритеты современной *экономической и социальной политики*: привлечение прямых иностранных инвестиций в экспортные отрасли экономики, создание совместных предприятий, создание рабочих мест и повышение квалификации рабочих.

Режим регулирования курса национальной денежной единицы — управляемое плавание. Валютные резервы — 905,9 млн долл. США (1997). Вклады до востребования в коммерческих банках 982,53 млрд седи, денежные средства в свободном обращении 1083,63 млрд седи.

*Государственный бюджет* на 2001: доходы 1,6 млрд долл. США, расходы 1,98 млрд долл. США. Государственный долг 5,96 млрд долл. США (2001).

В 1992 31% населения Г. проживал за чертой бедности. Минимальная заработная плата наёмных работников ок. 1 долл. в день. Безработица 20% (1997).

В 2000 объём *экспорта* составил 1,94, а *импорта* — 2,83 млрд долл. США. Экспорт (1996): Швейцария (27,9%), Великобритания (21,2%), Нидерланды

(9,5%), Германия (8,2%). Импорт (1997): Великобритания (16,8%), США (13,4%), Германия (12,7%), Нигерия (10,5%), Япония (6,5%). Основные экспортные товары — золото, какао-бобы, лес, рыба, бокситы, алюминий, марганец, алмазы; импортные — нефть, продукты питания, капитал.

### Наука и культура

Функционируют Ганская *академия наук и искусств* и Совет *научных и технических исследований*, координирующий работу научно-исследовательских институтов: Национального института здравоохранения и медицинских исследований, Института энтомологии и паразитологии, Сельскохозяйственного института, Научно-исследовательского института какао, Научно-исследовательского института строительства и лаборатории лесоводства. *Высшие учебные заведения*: 38 педагогических училищ, 7 колледжей, 21 технический колледж и 6 университетов (в т.ч. Ганский университет в Аккре, Университет точных и естественных наук в Кумаси; Университетский педагогический колледж в Кейп-Косте).

Обязательным является *девятилетнее образование* (с 6 до 16 лет). В 6 лет дети поступают в 6-летнюю начальную школу. Средняя школа 6-летняя, имеет 2 ступени (по 3 года обучения).

В 1991 начальную школу закончили 76%, а среднюю — 37% детей соответствующей возрастной группы. В 1995 центральное правительство выделило на образование 255 792 млн седи (15,1% расходной части бюджета).

Самые ранние *памятники архитектуры* — крепости и форты, построенные европейцами на побережье: замок в Элмине (1482), форт Ушер в Аккре (1605), крепость в Кейп-косте (1655). В северной Г. — Дворец асантехене в Кумаси (17–19 вв.), принадлежавший местным вождям.

Значительную роль в *культурном наследии* играют *танцы*, ритм и движения в которых канонизированы. Используются *музыкальные инструменты* от ударно-шумовой до духовой группы. *Традиционное искусство* представлено деревянными статуэтками, куклами-амулетами акуа-ба, ритуальными глиняными фигурами. В *живописи* преобладает реалистическое направление с влиянием модернизма (Ф. Нуаконе, К. Котей, Г. Ананга). Из современных *писателей* наиболее популярны: Аму Джалето, поэтесса Кристина Ама Ату Айду (литературная Премия содружества наций в 1992), детские писатели С.Я. Ману и Джейн Осафоа Денкьюи.





## ГВИНЕЯ (Guinée, Guinea)

### Общие сведения

Официальное название — *Гвинейская Республика* (*République de Guinée*). Расположена в Западной Африке. Площадь 245,9 тыс. км<sup>2</sup>, численность населения 7,78 млн чел. (2002). Государственный язык — французский. Столица — г. Конакри (1767,2 тыс. чел., 2003). Государственный праздник — День независимости 2 октября (с 1958). Денежная единица — гвинейский франк.

Член ООН (с 1958), МВФ (с 1995), АфБР, ЭКОВАС, ФАО, АС, ОИК, ЮНКТАД, ЮНЕСКО, ВТО и др.

### География

Расположена между 7°38' и 15°05' западной долготы и 7°12' и 12°43' северной широты. На западе омывается Атлантическим океаном. Берега сильно изрезаны, рiasового типа с признаками недавнего затопления. У побережья и в эстуариях много мелких и крупных низменных островов. Граничит на севере с Сенегалом, на севере и северо-востоке с Мали, на востоке с Кот-д'Ивуаром, на юге с Либерией, на юго-западе со Сьерра-Леоне, на северо-западе с Гвинеей-Бисау.

Западная часть Г. — приморская низменность и плато Фута-Джаллон, юго-восточная — Северо-Гвинейская возвышенность (до 1752 м высоты, гора Нимба), на северо-востоке — равнина.

Имеются *месторождения* бокситов — 30% мировых запасов, алмазов.

*Почвы* преимущественно красные и красно-жёлтые ферраллитные. *Климат* экваториальный муссон-



ный. Среднемесячные температуры на большей части страны +18—26°С, на побережье до +30°С. Осадков от 1200 до 4000 мм в год.

*Речная сеть* густая и многоводная. Большинство рек берёт начало на Фута-Джаллоне и Северо-Гвинейской возвышенности: Гамбия (1200 км), Бафинг (верхнее течение реки Сенегал), Нигер и др. Наиболее значительные реки, впадающие в океан в самой Г., — Когон, Фатала, Конкуре.

Вечнозелёные влажноэкваториальные *леса* сохранились главным образом на Северо-Гвинейской возвышенности. Вдоль побережья — мангровые леса. В южных и центральных районах — сильно разрежённые вторичные леса и лесистая саванна. На севере — лесосаванны и высокотравные саванны.

*Животный мир* богат и разнообразен, но численность и видовой состав крупных животных сильно сократились из-за охоты. Сохранились слоны, гиппопотамы, антилопы, кабаны, из хищных — леопард и гепард. Много обезьян. Распространены змеи. Среди птиц наиболее многочисленны мелкие виды из семейства воробьиных — вредители посевов и плантаций. Пресноводных рыб мало, но прибрежные воды океана очень богаты рыбой (летучие рыбы, тунцы, парусник и др.); встречаются крокодилы. Заповедник Мон-Нимба (1944).

### Население

*Прирост населения* 2,23% в год (2002). Рождаемость 39,49‰, смертность 17,24‰, детская смертность 127,08 чел. на 1000 новорождённых (2002). *Средняя продолжительность жизни* 46,28 года (2002).

*Половозрастная структура населения:* 0–14 лет – 42,8% (соотношение мужчин и женщин 0,99); 15–64 года – 54,5% (0,95); 65 лет и старше – 2,7% (0,7) (2002). Сельское население 65%, городское 35% (1999). Среди населения старше 15 лет грамотно 39,5% (мужчин 49,9%; женщин 21,9%) (1995).

*Этнический состав:* фульбе 40%, малинке 30%, сусу 20%, 10% – более мелкие племена. *Языки* – французский, фанг, баньяби, бакота.

Мусульмане – 85%, христиане – 8%, остальные придерживаются местных верований.

### История

До нач. 15 в. территория Г. частично входила в раннегосударственные образования Гана и Мали. В 1770-х гг. образовалось раннефеодальное военно-теократическое государство скотоводов-кочевников фульбе Фута-Джаллон. В 1880–90-х гг. территория Г. захвачена Францией, в 1895 выделена в колонию (под названием Французская Г.), которая вошла во Французскую Западную Африку. С октября 1958 независимое государство во главе с президентом А. С. Туре. В 1978–84 называлась Гвинейская Народная Революционная Республика. 3 апреля 1984 произошёл военный переворот. Руководители переворота распустили парламент и единственную правящую Демократическую партию Г. (ДПГ). Были приостановлены действие Конституции от 1982 и деятельность массовых организаций. Низложено правительство Луи Лансаны Беавоги, который временно исполнял обязанности президента Г. в связи со смертью Секу Туре. Создан Военный комитет национального возрождения (ВКНВ) во главе с генералом Лансанта Конте, взявший на себя управление страной.

В 1991 ВКНВ был распущен и вместо него создан Переходный совет национального возрождения (ПСНВ), в состав которого наряду с военными вошли и гражданские лица. Согласно принятой в 1990 новой Конституции ПСНВ передал свои полномочия демократически избранному парламенту, был введён президентский режим правления. В 1993 президентом страны выбран генерал Лансанта Конте, в 1995 состоялись выборы в Национальное собрание.

### Государственное устройство и политическая система

Г. – унитарная, светская, демократическая республика президентского типа. Действует Конституция от 23 декабря 1990 с поправками от 2001. *Административно* Г. разделена на 33 префектуры и 1 специальную зону – Конакри (2003): Бейла, Боффа, Боке, Коя, Дабола, Да-

лаба, Дингирае, Дубрека, Фарана, Форекарья, Фриа, Гавал, Гекеду, Канкан, Керване, Киндиа, Кисидугу, Кубиа, Кундара, Куруса, Лабе, Лелума, Лола, Масента, Мали, Маму, Мандиана, Нзерекоре, Пита, Сигири, Телимеле, Туге, Йому. *Крупнейшие города* (тыс. чел., 2003): Конакри, Нзерекоре (120,1), Канкан (112,2), Киндиа (106,3).

*Высший орган законодательной власти* – однопалатное Национальное собрание (114 депутатов). Исполнительная власть осуществляется правительством во главе с премьер-министром. *Глава государства* – президент Лансана Конте.

*Глава высшего органа законодательной власти* – Бубакар Биро Диалло.

Президент и депутаты парламента избираются прямым всеобщим голосованием на срок 7 и 5 лет соответственно. 1/3 депутатов избирается от одномандатных округов, остальные – назначаются по национальному списку в рамках системы пропорционального представительства. Министры назначаются президентом.

За время нахождения президента Конте у власти проводимая им идеологическая либерализация способствовала определённому оживлению общественно-политической жизни в Г. Было создано 46 политических партий.

*Органы местного самоуправления:* в провинциях – провинциальные собрания, депутаты которых избираются всеобщими и прямыми выборами на 5 лет, в их состав входят также депутаты Национального собрания.

С 1992 введена многопартийная система. Основные партии: Партия единства и прогресса (ПЕП), правящая пропрезидентская партия; Демократическая партия Г. за демократическое объединение Африки; Союз за прогресс и обновление (СПО); Объединение гвинейского народа (ОГН); Демократическая партия Г. – Ахмед Секу Туре; Партия Дьяма.

*Ведущие организации деловых кругов:* Гвинейская сельскохозяйственная палата, Гвинейская торгово-промышленная палата, Гвинейская экономическая палата.

*Общественные организации:* Конфедерация гвинейских трудящихся, основана в 1984.

Во *внутренней политике* гвинейское руководство стремится как добиться этнического равновесия между тремя основными народностями (фульбе, малинке и сусу), так и консолидировать общество на религиозной основе, используя в этих целях ислам.

*Внешняя политика* подчинена принципам и целям АС, ООН, ОИК. Г. развивает отношения со странами как Запада, так и Востока. Принимает ак-

тивное участие в решении африканских проблем, в частности в урегулировании конфликтов в Либерии, Сьерра-Леоне, а также в споре Нигерии и Камеруна из-за полуострова Бокасси. Участие в международных организациях и форумах используется для увеличения притока финансовой помощи и смягчения долгового бремени.

В 1998 в Сухопутных силах 8,5 тыс. чел., в ВВС — 800 чел., в ВМС — 400 чел., в Республиканской гвардии — 1,6 тыс. чел., в жандармерии — 1 тыс. чел., в резерве — 7 тыс. чел. Военная служба обязательна (призывников в 1998 — 7,5 тыс. чел.) и продолжается 2 года.

Г. имеет дипломатические отношения с РФ (установлены с СССР в 1958).

### Экономика

Г. — экономически слабо развитая аграрная страна. ВВП 15 млрд долл., ВВП на душу населения — 1970 долл. США (2001). Экономически активное население 3 млн чел. (1999). Инфляция 6% (2000).

*Отраслевая структура экономики* по вкладу в ВВП (2000, %): сельское хозяйство — 24, промышленность — 38, сфера услуг — 38. В сельском хозяйстве занято (2000) 80%, в промышленности и сфере услуг — 20%.

Производство электроэнергии 770 млн кВт·ч (2000). Главные отрасли горнодобывающей *промышленности*: добыча бокситов (20,0 млн т в 2000), алмазов (44 тыс. каратов в 1995), золота (6,6 т в 1998). Обрабатывающая промышленность (1995): производство сахара-сырца (19 тыс. т), глинозёма (566 тыс. т), пальмового масла (51 тыс. т), обработанной рыбы (11 тыс. т).

В 1997 заготовлено 5,5 млн. м<sup>3</sup> деловой древесины. Запрещён экспорт необработанной древесины.

Основные культуры *сельского хозяйства*: рис-сырец, маниок, бананы-плантеан, овощи, цитрусовые, сахарный тростник, бананы, арахис, батат, манго, ананасы, ядра пальмовых орехов. Выращиваются крупный рогатый скот, козы, овцы, свиньи.

Улов рыбы в кон. 1990-х гг. св. 60 тыс. т.

Протяжённость железных дорог 1086 км. Протяжённость дорожной сети 30,5 тыс. км, включая 5033 км дорог с твёрдым покрытием. Дорожно-транспортных средств в эксплуатации (1997, тыс. шт.): легковых — 14,1, грузовых и фургонов — 21.

Имеется 15 аэропортов. Международный аэропорт Гбессиа в Конакри.

Основные порты: Боке, Конакри, Камсар. Торговый флот (1998) — 30 судов общим водоизмещением 9 тыс. т.

Уровень развития телефонной сети варьирует в разных провинциях. *Средства связи*: радиоприёмники — 357 тыс. (1997), телевизоры — 85 тыс. (1997), телефоны — 37 тыс. линий (1998), сотовые телефоны — 21 567 абонентов (1998), интернет-провайдеров — 4 (2001), пользователей Интернета — 15 тыс. чел. (2002).

В кон. 1990-х гг. в Г. побывало св. 90 тыс. туристов.

Благодаря структурной перестройке экономики под эгидой МВФ (с 1985) макроэкономические показатели существенно улучшились. Возросла деловая активность частных предпринимателей на фоне снижения роли госсектора. С 1994 особое внимание уделяется правовым вопросам, углублению административной реформы. Правительством в качестве приоритетных секторов выделены: сельское хозяйство, образование, здравоохранение и охрана окружающей среды.

Курс национальной денежной единицы устанавливается еженедельно на валютном аукционе. Режим курсового регулирования — управляемое плавание. Валютные резервы (1997) 121,63 млн долл. США. Вклады до востребования в коммерческих банках 130,43 млрд гв. фр., денежные средства в свободном обращении — 191,64 млрд гв. фр.

*Государственный бюджет* на 2000: доходы 395,7 млн долл. США, расходы 472,4 млн долл. США. Государственный долг 3,6 млрд долл. США (1999).

Несмотря на богатейший природно-ресурсный потенциал и усилия властей, доходы подавляющего большинства семей в стране не достигают прожиточного минимума. На долю 10% беднейшей части населения приходится 3% доходов, а на долю 10% богатейших гвинейцев — 32%. Заработная плата — одна из самых низких в регионе (пенсия 15—20 долл. США).

В 2000 объём *экспорта* 694,5, а *импорта* — 555,2 млн долл. США. Экспорт (1999, %): США (17,6), Бенилюкс (14,9), Испания (9,5), Франция (6,1), Украина (6,1), Германия (5,2). Импорт (1999, %): Франция (22,7), Китай и Гонконг (11), Бенилюкс (8,7), США (8,4), Кот-д'Ивуар (6,9). Основные экспортные товары — бокситы, глинозём, алмазы, золото, цитрусовые и другие фрукты, рыба; импортные — продукты питания, изделия химической промышленности, нефтепродукты, текстиль, машины и оборудование, транспортные средства, металлы.

### Наука и культура

*Научно-исследовательские институты*: Национальный институт научных исследований и документации, Гвинейский пастеровский институт в Киндия



## АФРИКА / Тропическая Африка

(филиал Пастеровского института в Париже). Высшие учебные заведения: университеты в Конакри и Канкане; в Манихе, Боке и Фаранахе — институты.

Обучение бесплатное. *Обязательное начальное образование* — 6 лет с семилетнего возраста (в 1995/96 лишь 48% детей соответствующей возрастной группы: 63% мальчиков и 34% девочек). Средняя школа (7 лет с 13-летнего возраста) имеет две ступени: 4 года (колледж) и 3 года (лицей). Число учащихся в средних школах в 1995/96 — лишь 12% детей соответствующей возрастной группы (18% мальчиков, 6% девочек).

Неотъемлемой частью культуры являются *ритуальные празднества* в виде театрализованных представлений. В 1960 создан национальный *балет*. Снимаются короткометражные документальные ленты.

*Литература*, сложившаяся на основе древних традиций, в настоящее время развивается на французском языке. В 1960-х гг. началась разработка письменности для национального языка. Крупный гвинейский писатель — Камара Лей.

Характерные *памятники изобразительного искусства* — деревянные и каменные статуэтки людей и животных, украшенные резьбой утварь и орудия, ритуальные маски. Наиболее известные художники: М.К. Фалло, М.Б. Коса.

Традиционная *музыка* в значительной степени связана с обрядами (свадьба, похороны) и ритуальными танцами. Музыкальный инструментарий: барабаны, колокольчики, погремушки, коре, флейты, рога. На религиозных мусульманских празднествах используются традиционные гвинейские песни и танцы.





## ГВИНЕЯ-БИСАУ (Guiné-Bissau, Guinea-Bissau)

### Общие сведения

Официальное название — **Республика Гвинея-Бисау** (*República da Guiné-Bissau*). Расположена на западе Африки. Площадь 6,1 тыс. км<sup>2</sup>, численность населения 1345 тыс. чел. (2002, оценка). Государственный язык — португальский. Столица — г. Бисау (280 тыс. чел., 2000). Государственный праздник — День независимости 24 сентября (с 1973). Денежная единица — франк Африканского финансового сообщества.

Член св. 40 международных организаций, в т.ч. ООН (с 1974), АС (с 2000) и др.

### География

Расположена между 13°48′ и 16°18′ западной долготы, 10°48′ и 13° северной широты; на севере граничит с Сенегалом, на юге и востоке с Гвинеей. На западе омывается Атлантическим океаном. Берега сильно расчленены устьями рек.

Почти вся *территория* — низменность, местами заболоченная, прорезанная полноводными реками, самая крупная из которых — река Жеба. Лишь на юго-востоке поднимаются отроги плато Фута-Джалон высотой до 300 м. *Почвы* болотные (на побережье), красные ферралитные, красно-бурые. *Растительный и животный мир* разнообразен. На океанском побережье и на островах преобладает мангровая растительность. Берега рек покрыты тропическими лесами, есть болотные леса. В междуречьях высоко-травная саванна с островками деревьев. В глубинных районах сохранился богатый, типично африканский животный мир.



Из *полезных ископаемых* найдены бокситы (200 млн т), два месторождения фосфатов (200 млн т), ведутся поиски нефти. *Климат* субэкваториальный. Количество осадков — 1200–2500 мм. Среднегодовые температуры +24–26°С.

### Население

С 1980-х гг. население увеличилось на 60%. В 2002 прирост населения составил 2,23%, рождаемость 38,95‰, смертность 15,05‰, детская смертность 108,54 чел. на 1000 новорождённых. Средняя продолжительность жизни — 49,8 года (52,2 у женщин, 47,47 у мужчин) (2002). Половозрастная структура (2002): 0–14 лет — 41,9% (281 394 мужчины и 282 641 женщина), 15–64 года — 55,2% (соответственно 353 968), 65 лет и старше — 2,9% (17 130 и 21 591). В городах живёт 1/4 всего населения. Грамотность среди взрослых 69,8%.

Св. 99% населения составляют африканцы. Основные *этнические группы*: баланте (30%), фульбе (20%). Португальцы и метисы составляют 1% населения.

45% населения — мусульмане, 14% — христиане, главным образом католики (135 тыс.), остальные придерживаются местных верований.

### История

Территория сегодняшней Г.-Б. входила в состав крупных африканских государств, возникавших в 9–15 вв.: Гана, Мали, Сонгай. В 1466 побережье Г.-Б. было открыто португальским мореплавателем Н.Триштаном, который назвал страну Гвинеей. В 17 в. португальцы создали форты на побережье, через которые

шёл поток рабов, продававшихся в основном в Бразилию. В 1879 Гвинея была провозглашена отдельной колонией. В 1886 Португалия уступила значительную её часть Франции (теперешняя Гвинея). Покорение внутренних районов завершилось только в нач. 20 в.

В 1953 возникла тайная националистическая организация, на базе которой в 1956 была создана Африканская партия независимости. В 1960 она объединилась с антиколониальным движением Островов Зелёного Мыса (Кабо-Верде) в Африканскую партию независимости Г.-Б. и Кабо-Верде (ПАИГК) во главе с Амилкаром Кабралом. Она организовала ряд антиколониальных демонстраций, забастовок. После расстрела властями в 1959 бастующих докеров ПАИГК перешла к вооружённой борьбе за освобождение страны. Военные действия прекратились после Апрельской революции 1974 в Португалии. 10 сентября 1974 Лиссабон предоставил Г.-Б. независимость.

Первым президентом стал лидер ПАИГК Луиш Кабрал. Страна избрала путь социалистической ориентации. Была введена однопартийная система, государство национализировало землю, банки, внешнюю торговлю, ограничив деятельность иностранного капитала. Правительство установило монопольные закупочные цены на продукцию сельского хозяйства. Оно добилось успехов в сферах образования, здравоохранения, однако экономическое положение в целом ухудшилось по сравнению с периодом колониализма. Недовольством масс воспользовался генерал Ж.Б.Виейра, совершивший в 1980 государственный переворот. При нём стали проводиться экономические реформы, ослабившие госконтроль над экономикой, а в 1991 правительство согласилось на создание многопартийной системы. В 1994 прошли выборы парламента и президента. В парламенте 62 места из 100 получила ПАИГК, а Виейра победил во втором туре президентских выборов. В 1998 разразился политический кризис, вылившийся в гражданскую войну. Начальник генштаба армии А.Мане поднял мятеж против Виейры. На помощь последнему вторглись войска Сенегала и Гвинеи. При посредничестве других африканских государств несколько раз удавалось заключать перемирие между Виейрой и Мане, но оно длилось недолго. В 1999 режим Виейры был свергнут, вскрылись факты тайных казней при его правлении. В кон. 1999 — нач. 2000 под наблюдением ОАЕ состоялись президентские и парламентские выборы. В Национальном народном собрании ПАИГК получила только 25 мест из 100, а президентом стал лидер оппозиции К.Яла, получивший

72% голосов. В 2000—01 часть армии предприняла три попытки государственного переворота, чтобы привести к власти Мане, которые окончились неудачей и гибелью мятежного генерала. Эти события сопровождалась «чисткой» в армии, которая переросла в «чистку» государственного аппарата. Массовое назначение президентом своих сторонников на важные должности вызвало возмущение партнёров по правительственной коалиции. Ответом стали смещение нескольких министров, аресты журналистов, закрытие газет. В нарушение Конституции Яла уволил 20 судей. В октябре 2001 парламента, в котором президентская Партия социального обновления не имеет большинства, выразил недоверие правительству. Оно не ушло в отставку, а обращение оппозиции в суд окончилось смещением трёх членов Верховного суда, которых тут же арестовали.

В апреле 2002 правительство и оппозиция подписали Пакт стабильности, но некоторые пункты соглашения, в частности освобождение политзаключённых, не были выполнены. Напротив, продолжались аресты и «чистка» кадров, в ходе которой на государственные посты назначались люди из родного для президента племени баланта. В ноябре был разогнан парламента. 14 сентября 2003 армия совершила государственный переворот. Военные передали власть гражданскому правительству. По согласованию со всеми политическими партиями были назначены президент (Э.П. Роза), премьер-министр и министры. Через полгода намечено провести парламентские выборы, а через полтора года — президентские. ООН, АС, ЕС осудили переворот, исходя из принципа недопустимости применения силы для изменения государственного строя, однако сразу установили контакты с новыми властями.

#### Государственное устройство и политическая система

Г.-Б. — парламентская республика с очень широкими полномочиями президента. Действует Конституция 1984. В административном отношении делится на 9 районов: Бафата, Биомбу, Бисау, Болама, Кашеу, Кабу, Ойу, Квинара, Томбали. Крупные города: Бисау, Болама, Бафата.

*Высший орган законодательной власти* — Национальное народное собрание. *Высший орган исполнительной власти* — совет министров.

*Глава государства* — президент (Э.П. Роза). В настоящее время парламента распушен. *Глава высшего органа исполнительной власти* — президент, который назначает премьер-министра и совет министров.

Национальное собрание избирается на всеобщих выборах на 4 года и состоит из 100 депутатов. Президент избирается на всеобщих выборах сроком на 5 лет. Президентское правление ограничено двумя выборными сроками.

*Выдающимся государственным деятелем* был Амилкар Кабрал (1924–73), основавший ПАИГК и внёсший огромный вклад в достижение независимости Г.-Б.

Местные административные органы — муниципалитеты, избираемые населением. В 2002 очередные местные выборы не были проведены.

*Многopартийная политическая система.* Зарегистрировано 10 партий. Наиболее крупные: ПАИГК и ПРС (Партия социального обновления).

Ведущая *организация деловых кругов* — Торговая, промышленная и сельскохозяйственная ассоциация Г.-Б.

*Общественные организации:* Национальное объединение трудящихся Г.-Б., Лига прав человека Г.-Б.

*Внутренняя политика* президента Яла характеризовалась наступлением на демократические права, на политическую оппозицию и становлением режима личной диктатуры, опирающегося на армию.

*Внешняя политика* определяется двумя основными факторами: необходимостью получения экономической помощи и отношениями со своими более сильными и развитыми соседями — Гвинеей и Сенегалом. В 1970–80-х гг. государство рассчитывало на помощь СССР и других социалистических стран, а в 1990-х гг. переориентировалось на Запад, прежде всего на Португалию. Территориальные конфликты с Гвинеей и Сенегалом были разрешены в кон. 1990-х гг. дипломатическим путём или через Международный суд. Отношения с Сенегалом омрачаются конфликтами на границе между двумя странами, вызванными вооружённой борьбой сенегальских сепаратистов на юге Сенегала.

Численность *армии* Г.-Б. 9,3 тыс. чел., из них 100 чел. служили в ВВС и 350 в ВМС и 2 тыс. в жандармерии. Расходы на армию (2001) 5,6 млн долл. США (2,8% ВВП).

Г.-Б. имеет дипломатические отношения с РФ (установлены с СССР в 1970).

### Экономика

Г.-Б. — одна из 10 беднейших стран мира. В 2001 ВВП составил 1,2 млрд долл. США, т.е. 900 долл. на душу населения. В 1998, когда вспыхнула гражданская война, ВВП упал на 27,7%. В 2000 ВВП вырос всего лишь на 8,7%, а в 2001 только на 0,2%.

Численность трудоспособного населения 480 тыс. В 2001 инфляция составила 5%. *Распределение ВВП по отраслям:* сельское хозяйство 56,1%, промышленность 12,7%, услуги 31,2% (2001). *ВВП по занятости:* сельское хозяйство 85%, промышленность и строительство 4,1%, услуги 10,9%.

Основные *продовольственные культуры:* рис, сорго, просо, кукуруза, арахис и различные корнеплоды. Сбор (тыс. т, 2000): зерно, включая просо — 162, орехи кешью 80, орехи кока — 46, плоды масляничной пальмы — 80, маниок и другие корнеплоды — 97. Животноводство играет в хозяйстве гвинейцев вспомогательную роль. В 2000 было 530 тыс. голов крупного рогатого скота, 610 тыс. коз и овец. Рыболовство — перспективная отрасль с возможностью вылова в экономической морской зоне 250 тыс. т продукции в год. Сейчас вылавливается 30 тыс. т, из них самими гвинейцами 7 тыс. т.

Имеются несколько небольших пищевых предприятий, пивоваренное производство, деревообрабатывающий завод, фабрика пластмассовой тары, авто-сборочный завод. Строятся сахарный и рыбоперерабатывающий заводы.

*Производство электроэнергии* 20,8 млн кВт·ч (2000).

Железных дорог нет, а автомобильные находятся в плохом состоянии. Из 4400 км дорог только 453 км имеют твёрдое покрытие. Действуют 4 морских порта, грузооборот которых не превышает 330 тыс. т. Торговый флот включает 24 судна общим водоизмещением 6,5 тыс. т (2001). Национальная авиакомпания «Г.-Б. Эйрлайнс» и португальские авиакомпании осуществляют пассажирские и грузовые перевозки на внутренних линиях и связывают столицу с соседними странами, а также с Португалией и Францией. В Бисау имеется международный аэропорт, в других городах — небольшие аэродромы или взлётно-посадочные полосы.

*Телефонная связь* развита слабо, число её абонентов — 12 тыс. (2001) Системы мобильных телефонов нет. Имеется 4 радиостанции, число радиоприёмников — 50 тыс., телевидения нет. Интернетом пользуются 4 тыс. чел. (2002).

После достижения независимости вся оптовая и большая часть розничной *торговли* были национализированы. В 1990-х гг. в процессе приватизации часть собственности была возвращена бывшим владельцам. Но государство не ушло полностью из сферы торговли. Оно участвует в смешанных предприятиях по торговле нефтепродуктами, сохраняет монополию на скупку у крестьян по фиксированным ценам сельхозпродукции и продажу им инвентаря.



Управление *туризма* находится в руках государства. Данные о его развитии не публикуются.

*Экономическая и социальная политика* правительства направлена на преодоление последствий десятилетия плановой экономики и гражданской войны 1998–99. Особое внимание уделяется решению продовольственной проблемы за счёт увеличения производства зерна и развития рыболовства. Поставлена задача довести производство риса, потребление которого на 40% обеспечивается за счёт импорта, а также арахиса до уровня 1973, когда страна экспортировала эти продукты. Однако необходимая реформа аграрного сектора проводится очень медленно.

Реформа банковской системы пока ограничилась разделением Национального банка Г.-Б. на три государственных банка: центральный, коммерческий и кредитный банки и созданием агентства по контролю над поступающей в страну помощью. Роль частного сектора в сфере финансов ограничивается конторами по обмену валюты. Со вступлением в Африканское финансовое сообщество Центральный банк Г.-Б. перестал быть эмиссионным банком.

*Бюджет* сводится с постоянным дефицитом. В 2001 доходы составили 28,5 млрд фр. АФС, а расходы (включая бюджет капиталовложений – 21,6 млрд) – 63,2 млрд. Налоги обеспечивают 75% бюджетных поступлений. Значительная часть бюджетного дефици-

та покрывается за счёт иностранной помощи. Резервы иностранной валюты 69,47 млн долл. (2001). Внешний долг 986,4 млн долл. (2001).


*Уровень жизни* городского населения в результате резкого падения ВВП в 1998, вероятно, снизился, но насколько – определить невозможно из-за отсутствия данных. В 1999–2001 дальнейшего ухудшения не было, или оно было незначительным: индекс стоимости жизни за 2 года вырос на 12% (почти как и инфляция), а банковские депозиты – на 16%.

*Торговый баланс* хронически пассивный, в 2001 (млн долл.) экспорт – 47,2, импорт – 96,7. Последние три года стоимость экспорта снижалась. Основная статья экспорта – орехи кешью (95,6% экспорта). Основные статьи импорта – продовольствие, транспортные средства. Основной партнёр по экспорту – Индия (85,6%), основные партнёры по импорту – Португалия (30%), Сенегал (27%).

### Наука и культура

В последние годы расходы на *образование* составляли 3% бюджета. Начальную школу посещали 64% детей, а среднюю школу – менее 10%. Неграмотность среди взрослых – 45%. Высших учебных заведений нет. Национальный совет культуры проводит работу по сохранению и развитию *традиционных ремёсел* и *музыкально-поэтического фольклора*.





## ЗАМБИЯ (Zambia)

### Общие сведения

Официальное название — *Республика Замбия* (*Republic of Zambia*). Расположена на юго-востоке Центральной Африки. Площадь 752,6 тыс. км<sup>2</sup>, численность населения 10,87 млн чел. (2002). Государственный язык — английский. Столица — г. Лусака (1670 тыс. чел., 2002). Государственный праздник — День независимости 24 октября (с 1964). Денежная единица — квача (равна 100 нгве).

Член ООН (с 1964), АС (с 1964) и др., входит в Содружество наций.

### География

Расположена между 22° и 33° восточной долготы и 8° и 18° южной широты. Выхода к морю не имеет. Граничит на севере с Демократической Республикой Конго (ДРК) и Танзанией, на востоке с Малави, на юго-востоке с Мозамбиком, на юге с Зимбабве, Ботсваной и Намибией, на западе с Анголой. З. находится на Восточно-Африканском плоскогорье, изрезанном долинами рек и имеющем слабоволнистый рельеф высотой 1000—1350 м с отдельными горами и кряжами, высшая точка — в горах Мучинга (2301 м). Открыты месторождения мирового значения кобальтовых (500 тыс. т) и медных (54 тыс. т) руд; имеются запасы свинцово-цинковых (872 тыс. т), марганцевых (1 млн т) руд, железной руды (176 млн т), каменного угля (130 млн т), руд, содержащих серебро, кадмий, селен, ванадий, германий, рений; изумрудов. Преобладают красные ферраллитные, красно-коричневые и красно-бурые почвы. Климат субэкваториальный. Средняя температура самого тёплого ме-



сяца (октябрь) +23—27°С, самого холодного (июль) +15—20°С. Осадков выпадает от 600 до 1400 мм в год. Большинство рек относится к бассейну реки Замбези, которая известна одним из крупнейших в мире водопадом Виктория. *Озёра*: Бангвеулу, Танганьика, Мверу. *Растительность*: преобладает сухой тропический лес (миомбо) и саванны. *Животный мир*: крупные травоядные (слоны, носороги, африканские буйволы, антилопы, зебры), хищники — львы, леопарды, шакалы, гиены; пресмыкающиеся (крокодилы, змеи).

### Население

*Плотность населения* 3,14 чел. на 1 км<sup>2</sup> (2000). Ежегодный *прирост населения* в 2000—02 1,8%. Рождаемость 41,01‰, смертность 21,89‰, детская смертность 89 чел. на 1000 новорождённых. *Средняя продолжительность жизни* 37 лет. *Половозрастная структура*: 0—14 лет — 47% (соотношение мужчин и женщин 1,01), 15—64 года — 50% (0,99), 65 лет и старше — 3% (0,74). Соотношение мужчин и женщин во всём населении — 0,99. Среди взрослого населения неграмотно 21,1% (мужчин — 14,3%, женщин — 27,4%).

98,7% населения — африканцы, представители более чем 70 народов, относящихся к языковой группе банту: бембе (43%), тонга (17%), лувале (12%), малави (12%), лози (10%) и др. Официальный язык — английский. Из местных языков (более 80) наиболее распространены бембе, тонга, лози, ньянджа, лувале, лунда, каонде.

От 50 до 75% населения страны исповедуют христианство, 24—49% — ислам и индуизм, 1% — местные традиционные верования.

### История

В доколониальный период на территории современной З. существовало несколько государственных и племенных объединений, в частности Марави и Баротсе (позже Баротселенд). В кон. 18 в. сюда проникают португальцы, а в 19 в. — англичане. С 1899 Британская южноафриканская компания осуществляет управление территорией, получившей в 1911 название Северная Родезия. В 1924—64 страна была английским протекторатом, в 1953—63 входила в состав колониальной Федерации Родезии и Ньясаленда. С 1948 во главе национально-освободительного движения встала партия Африканский национальный конгресс (АНК), а с 1959 — Объединённая партия национальной независимости (ОПНИ, лидер К.Каунда). На первых всеобщих парламентских выборах в январе 1964 она одержала убедительную победу. Сформированное ОПНИ первое африканское правительство возглавил Каунда. 24 октября 1964 Северная Родезия стала Республикой З. В конце 1960-х — нач. 70-х гг. страна развивалась в условиях усиления внутривнутриполитической борьбы и нарастания противостояния власти и оппозиции. В августе 1973 в З. была установлена однопартийная система, законодательно закреплённая в Конституции. Единственной и правящей партией стала Объединённая партия национальной независимости во главе с Каундой. Экономический кризис 1980-х гг., реализация программ структурной перестройки, разработанных экспертами МВФ, ухудшили положение трудящихся, активизировали антиправительственную деятельность профсоюзов. В 1990 усилилось недовольство населения положением в стране, начались массовые выступления с требованием отхода от авторитарного режима. Под нажимом общественности в ноябре 1990 Национальное собрание отменило статью действующей Конституции, закрепляющую существование в стране однопартийной системы, и приняло закон о многопартийности. Первые парламентские и президентские выборы в новых условиях, состоявшиеся 2 ноября 1991, привели к победе Ф.Чилуба, лидера сформированной в декабре 1990 партии Движение за многопартийную демократию (ДМД). Был взят курс на разгосударствление экономики, привлечение иностранного капитала, поощрение частного предпринимательства. В августе 1993 произошёл раскол в рядах ДМД, что существенно подорвало её позиции, привело к росту политической нестабильности в стране. В январе 1996 8 оппозиционных партий образовали коалиционное объединение, готовое бороться за власть. Возглавил объединение Каунда. Однако новая Конституция (май

1996) включала дискриминационные поправки, не позволившие ему участвовать в президентских выборах: баллотироваться на пост президента разрешалось только замбийцам не менее чем в третьем поколении. Оппозиция бойкотировала выборы, состоявшиеся 18 ноября 1997, на которых ДМД получила 130 из 150 мест в парламенте, а президентом вновь стал Чилуба. В нач. 2001 попытки изменить Конституцию и дать Чилубе возможность баллотироваться на третий срок вызвали протест. На выборах в кон. 2001 победу одержал представитель ДМД — Л.Мванаваса. В октябре 2003 прошло общенациональное совещание представителей всех слоёв замбийского общества, на котором обсуждалась политическая и социально-экономическая ситуация в стране и были сформулированы рекомендации руководству республики.

### Государственное устройство и политическая система

В соответствии с Конституцией 1996 З. — республика. *Главой государства*, правительства и главнокомандующим Вооружёнными силами является президент, который избирается всеобщим прямым и тайным голосованием на 5 лет и может быть переизбран ещё на один срок. *Законодательная власть* осуществляется президентом и однопалатным парламентом — Национальной ассамблеей в составе 150 депутатов, избираемых путём всеобщих выборов, и 8 депутатов, назначенных президентом. Выборы в Национальную ассамблею проходят одновременно с президентскими выборами. *Исполнительная власть* возлагается на президента, который назначает вице-президента и министров из состава членов Национальной ассамблеи и является председателем кабинета министров. С 2001 президент Республики З. — Л.Мванаваса, спикер Национальной ассамблеи — А.Мванамвамбва.

*Административное деление*: 9 провинций, состоящих из округов. 42% населения страны проживает в городах, в т.ч. 78% в 10 населённых пунктах вдоль железной дороги, идущей от Медного пояса к Лусаке и водопаду Виктория. *Крупные города* (тыс. чел.): Лусака, Ндола (346,5), Китве-Нкана (303,7), Кабве (208,2).

В Конституции утверждена многопартийная система. На политической арене активно действуют *более 20 партий*. Правящая партия — ДМД (имеет 69 мест в парламенте), основанная в 1990. Представительство в Национальной ассамблее также имеют Объединённая партия за национальное развитие, Объединённая партия национальной независимости и Форум за демократию и развитие.

Наиболее крупное профсоюзное объединение — Конгресс профсоюзов З., основанный в 1965. В его состав входят 18 отраслевых профсоюзов.

*Вооружённые силы* насчитывают 21,6 тыс. чел., в т.ч. ВВС — 1,6 тыс. чел. Имеются полувоенные формирования — 1,4 тыс. чел. и силы национальной обороны. Военная служба в З. носит добровольный характер.

З. имеет дипломатические отношения с РФ (установлены с СССР 30 октября 1964).

### Экономика

З. — одна из наименее развитых стран мира. ВВП 3,6 млрд долл. США, или 350 долл. на душу населения (2001). Среднегодовой темп прироста ВВП в 2000—01 4,05%. В сельском хозяйстве формируется 24% ВВП, в промышленности — 25%, в сфере услуг — 51%. В сельском хозяйстве занято 85% экономически активного населения (всего экономически активное население 3,4 млн чел.), в промышленности — 6%, в сфере услуг — 9%. Инфляция 26,7% (2002).

Основу экономики З. составляют добыча и переработка медной руды, поступления от экспорта которой обеспечивают до 90% валютных доходов страны и 75% государственных доходов. Поэтому экономическое положение страны во многом зависит от мировых цен на медь. *Промышленность*, кроме предприятий горнорудного профиля, представлена мощностями по переработке сельскохозяйственного сырья, предприятиями пищевой, текстильной, химической, деревообрабатывающей и целлюлозно-бумажной промышленности. В 2002 в горнорудном секторе добыто (тыс. т): медной руды — 337,7, кобальта — 3,98, драгоценных камней (кг): аметистов — 1 157 866, бериллов — 6941, изумрудов — 770, турмалинов — 30 755. Производство электроэнергии 7,678 млрд кВт-ч (2002). *Сельское хозяйство* преимущественно ориентировано на внутреннее потребление. Основные культуры (2002, тыс. т) — кукуруза (601,6), просо

(37,6), маниок (850,5), сорго (16,8), арахис (41,4), пшеница (74,5), рис (11,6), сахарный тростник, хлопок. Животноводство не получило развития из-за заражённости территории мухой цеце.

Протяжённость железных дорог 2157 км (грузоперевозки в 2002 — 1887 тыс. т); автомобильных дорог 66 781 км. Водные пути оцениваются в 2250 км (сюда включаются реки Замбези, Луапула и озеро Танганьика). Крупный порт — Мпулунгу (грузоперевозки в 2002 — 50,9 тыс. т). Нефтепровод — 1724 км. Действуют 11 аэропортов международного класса.

*Бюджет* (2001, млрд долл. США): доходы 1,2, расходы 1,25. Внешняя задолженность 6,49 млрд долл. США, платежи в счёт её погашения 11,7% экспортных поступлений (2002).

Безработица — 50% (2000). За чертой бедности живёт более 80% населения.

*Внешнеторговый оборот* в 2002 составил почти 2,077 млрд долл. США: экспорт 920 млн долл., импорт 1,167 млрд долл. В структуре экспорта: медь (58% стоимостного объёма, 349 тыс. т), кобальт (4,3 тыс. т), электроэнергия, табак, цветы, хлопок. Главные партнёры по экспорту: Великобритания (25,2%), ЮАР (24,5%), Швейцария (9,4%), Малави (7,5%). Импорт включает машины, оборудование и транспортные средства, нефтепродукты, электроэнергию, удобрения, продовольствие, одежду. Среди партнёров по импорту: ЮАР (67,1%), Великобритания (9,8%), Зимбабве (7,5%), США (5,9%).

### Наука и культура

В стране введено *обязательное семилетнее начальное образование*. Фактически начальное образование охватывает до 75% детей соответствующей возрастной группы. В *системе высшего образования* действуют Университет З. в Лусаке и Университет Коппербелт в Китве, в 2002 здесь обучалось соответственно 5895 и 2670 студентов. Действует *научный совет по науке и технологии*.







## КАБО-ВЕРДЕ (Cabo Verde, Cape Verde)

### Общие сведения

Официальное название — **Республика Кабо-Верде** (*República de Cabo Verde*). Расположена на архипелаге островов Зелёного Мыса. Площадь 4033 км<sup>2</sup>, численность населения 408,8 тыс. чел. (2002, оценка). Государственные языки — португальский и креольский. Столица — г. Прая (95 тыс. чел., 2001). Государственный праздник — День независимости 5 июля (с 1975). Денежная единица — эшкуду.

Член ок. 40 международных организаций, в т.ч. ООН (с 1975), АС (с 2000).

### География

Архипелаг островов Зелёного Мыса находится в Атлантическом океане между 14°48′ и 17°6′ северной широты, 22°36′ и 25°18′ западной долготы, приблизительно в 500 км к западу от Дакара (Сенегал). Он включает 18 островов. Острова Сал, Боавишта и Маю характеризуются равнинным ландшафтом, тогда как остальные представляют собой горные массивы с яркими признаками вулканического происхождения. Береговая линия полого-песчаная или скалистая, есть несколько удобных для судоходства бухт. Наивысшая точка — вулкан Фогу (2829 м). Рек и болот нет, они перестали существовать в результате вырубki лесов колонистами. На высохших руслах построены дамбы для сбора дождевой воды. Основной источник пресной воды — артезианские скважины. Почвы малоплодородные — песчаные, известняковые. Растительность полупустынного типа бедна, есть небольшие посадки эвкалипта, пальм. Животный мир представлен птицами, пресмыкающимися, насекомыми.



Недра островов бедны. Есть небольшие месторождения поваренной и калийной солей, пуццолана (используется в цементной промышленности). Климат тропический, сухой. При небольшом количестве осадков и среднегодовой температуре +22–26°С часто бывают засухи.

### Население

С сер. 1980-х гг. население увеличилось на 25%. В 2002 прирост населения составил 0,85% в год. Рождаемость 27,81‰, смертность 7,1‰, детская смертность — 51,86 чел. на 1000 новорождённых (2002). Средняя продолжительность жизни — 69,52 года (72,91 у женщин, 66,23 у мужчин) (2002). Эмиграция 12,26‰. Половозрастная структура (2002): 0–14 лет — 41,9% (86 466 мужчин и 84 918 женщин), 15–64 года — 51,5% (соответственно 100 684 и 109 841), 65 лет и старше — 6,6% (10 363 и 16 488). В городах живет 53,3% населения (2000).

Неграмотно среди взрослых 30%.

Этнический состав населения: 71% населения — мулаты, 28% — африканцы, 1% — европейцы. Языки — португальский, креольский, западноафриканские.

90% населения — католики, протестантов 2,5%. Остальные придерживаются традиционных африканских верований.

### История

Колонизация португальцами островов Зелёного Мыса началась в 15 в. Постепенно росло число ввозимых африканцев-рабов. Смешение португальцев и африканцев создало креольский этнос. После 2-й

мировой войны усилилась антиколониальная борьба. В 1956 возникла Африканская партия независимости, которая в 1960 объединилась с освободительным движением Гвинеи-Бисау в Африканскую партию независимости Гвинеи-Бисау и К.-В. (ПАИГК). Её возглавил агроном из К.-В. Амилкар Кабрал. В 1963 она начала вооружённую борьбу на территории Гвинеи-Бисау. В 1973 Кабрал был убит агентами португальской охранки. После апрельской революции 1974 в Португалии метрополия предоставила К.-В. независимость. На первых всеобщих выборах в Национальную народную ассамблею победила ПАИГК, и 5 июля 1975 К.-В. была провозглашена суверенной республикой. Первым президентом стал А. Перейра. Его правительство взяло курс на построение социалистического общества.

В стране была введена однопартийная система, ПАИГК стала правящей партией одновременно в двух государствах — в К.-В. и в Гвинеи-Бисау. В 1980 после государственного переворота в Гвинеи-Бисау партийная организация К.-В. отделилась от ПАИГК и в январе 1981 была переименована в Партию африканской независимости К.-В. (ПАИКВ). Серьёзные экономические трудности вызвали в кон. 1980-х гг. рост недовольства властью. Под влиянием событий в Восточной Европе усилились требования либерализации экономики и создания многопартийной системы. В 1990 была отменена статья Конституции, закреплявшая монополию ПАИКВ на власть. На парламентских выборах 1991 ПАИКВ потерпела поражение, победу одержало Движение за демократию (МПД).

Правительство МПД взяло курс на создание благоприятных условий для деятельности частного капитала и добилось экономической стабилизации, но не смогло улучшить социальное положение большинства населения. В результате МПД проиграла парламентские и президентские выборы 2001. ПАИКВ вновь получила большинство в парламенте, а её лидер П.Пиреш стал президентом. Пиреш заявил, что его правительство продолжит экономические реформы, но уделит большее внимание социальным проблемам. В 2002 произошёл острый конфликт между правительством и оппозицией по поправкам в бюджет. Оппозиция сочла их антиконституционными и выиграла процесс в Верховном суде.

#### Государственное устройство и политическая система

К.-В. — демократическое унитарное государство с республиканской формой правления. Действует Конституция 1992 с поправками 1995 и 1999. В админис-

тративном отношении делится на 17 районов — Боа Вишта, Брава, Калета, Маю, Моштериуш, Паул, Прая, Порту Нову, Рибейра Гранде, Сал, Санта Катарина, Санта Круз, Сау Домингуш, Сау Николау, Сау Филипе, Сау Иисенте, Таррафал. *Главные города:* Прая, Минделу — 64 тыс. чел., Сан-Филипи — 6 тыс. чел.

*Высший орган законодательной власти* — Национальная ассамблея, состоящая из 72 депутатов, избирается на всеобщих выборах сроком на 5 лет. *Высший орган исполнительной власти* — правительство, возглавляемое премьер-министром, которого назначает президент по рекомендации Национального собрания. *Местные органы исполнительной власти* — избираемые населением муниципалитеты. Глава государства — президент (П.Пиреш). Председатель Национального собрания — А.Лима. Премьер-министр — Ж.М.Невеш.

*Выдающимся государственным деятелем* был Амилкар Кабрал (1924—73), основавший ПАИГК и внёсший огромный вклад в достижение независимости К.-В. и Гвинеи-Бисау.

*Политическая система многопартийная.* Зарегистрированы 7 партий, наиболее крупные: ПАИКВ, МПД, Демократический альянс за перемены, Партия демократического обновления.

*Ведущие организации деловых кругов* — торговые палаты Наветренных и Подветренных островов. Влиятельная общественная организация — Национальное объединение трудящихся К.-В.

Во *внутренней политике* основными направлениями деятельности правительства являются приватизация госпредприятий, привлечение инвестиций из-за рубежа и социальная поддержка бедных слоёв населения.

Во *внешней политике* К.-В. отдаёт приоритет развитию отношений с Португалией, португалоговорящими странами Африки, Бразилией. В 1996 она объединилась с ними в Сообщество португалоговорящих стран. Последние годы отмечены укреплением связей с франкофонной Африкой.

Вооружённые силы состоят из армии и береговой охраны. Их численность 1200 чел. Военные расходы (2001) 9,3 млн долл. (1,6% ВВП).

К.-В. имеет дипломатические отношения с РФ (установлены с СССР в 1975).

#### Экономика

Экономика страны ориентирована на сферу услуг — торговлю, воздушный и морской транспорт. В 2001 ВВП составил 550 млн долл. США, т.е. 1250 долл. на душу населения; его прирост составил 3%. *Структура ВВП по отраслям:* сельское хозяйство 11,5%, промыш-

## АФРИКА / Тропическая Африка

ленность 18,6%, услуги — 69,9% (2000). *Структура ВВП по занятости*: сельское хозяйство 23%, промышленность 6%, услуги 71%.

Безработица 21% (по неофициальным данным, более 50%, 2001). Доходы 44% населения ниже уровня бедности. Инфляция 3,8% (2001).

Наиболее значительные *предприятия* — судостроительная и судоремонтная верфи, рыбоконсервный и цементный заводы. Кроме того, есть пивной завод, швейные и обувные фабрики, мукомольный комбинат, хлебопекарни и завод стройматериалов. Добывается соль, пуццолан. Производство электроэнергии 133,6 млн кВт-ч.

Под *сельское хозяйство* занято 10% территории — 39 тыс. га, из них 3 тыс. га орошаемые. Засушливый климат не позволяет добиться самообеспечения продовольствием. Страна производит 10–15% потребляемого продовольствия. Остальное (от 30 тыс. до 80 тыс. т) импортируется или поступает по международным программам борьбы с голодом. Основная сельскохозяйственная культура — кукуруза (сбор в 2000 18,5 тыс. т). Выращиваются также бобовые, маниок, сладкий картофель, овощи, фрукты, сахарный тростник. В животноводстве разводятся крупный рогатый скот, козы, свиньи.

Перспективно развитие рыболовства. В 2001 улов рыбы, омаров и лангустов составил 13 тыс. т, ещё 7 тыс. т тунца было выловлено судами ЕС. Оптимальный улов морепродуктов оценивается в 45 тыс. т.

Длина автодорог — 1100 км, из них 858 км с твёрдым покрытием (2001). 40 судов торгового флота К.-В. осуществляют перевозки внутри архипелага, а также в Западную Африку, Европу и Америку. В последнее десятилетие построено несколько новых портов. Грузооборот портов (2000) — 450 тыс. т. Воздушный транспорт связывает К.-В. со странами Африки, Европы, Северной и Южной Америки. Международный аэропорт на острове Сал способен принимать аэробусы. Национальная авиакомпания ТАКВ осуществляет рейсы в 14 городов Европы, Африки и Америки. Местными авиалиниями связаны все крупные острова. Перевезено (2000) 140 тыс. пассажиров, 20 млн ткм грузов (2000).

Стационарных телефонов 60 935, мобильных — 28 119 (2002). Действуют 15 радиостанций и 1 теле-

станция. Радиоприёмников 100 тыс., телевизоров 15 тыс. (2002, оценка). Число пользующихся Интернетом 12 тыс. (2002).

*Туризм* — быстро развивающаяся отрасль. В 2000 страну посетили 83,3 тыс. туристов. Доходы от туризма 40,8 млн долл.

Основные цели *экономической и социальной политики* определены Национальным планом развития: 1) борьба с бедностью; 2) улучшение системы здравоохранения; 3) улучшение санитарного состояния столицы Прая; 4) экономические реформы, включая приватизацию и привлечение иностранных инвестиций.

Финансовая реформа покончила с монопольным положением центрального банка, правительство раздробило его авуары для учреждения новых коммерческих банков. Четыре португальских банка открыли филиалы в К.-В.

*Бюджет 2000*: доходы 112 млн долл., расходы (включая бюджет капиталовложений) 198 млн долл. США. Налоги составляют 72% бюджетных поступлений. Внешний долг 301 млн долл. (2000), внутренний долг ок. 100 млн долл., валютные резервы 45,48 млн долл. США (2001).

Дефицит *внешней торговли* очень значителен. Экспорт — 23,7 млн долл., импорт — 218 млн долл. США (2001). Основные статьи экспорта: нефтепродукты (реэкспорт), морепродукты, обувь, кожи. Основные статьи импорта: продовольствие, промышленные товары, транспортные средства, нефтепродукты. Платёжный баланс положительный (11 млн долл., 2000) благодаря безвозмездной иностранной помощи, займам и притоку инвестиций.

### Наука и культура

Система школьного образования включает начальное (4–6 лет) и среднее (9–12 лет). В 2000 начальные школы посещали 98 тыс. учеников, а средние — 33 тыс. В 4 местных вузах учились 1200 и за рубежом — 2500 студентов. Ведётся строительство здания университета. На португальском и креольском языках существует значительная художественная литература. В танцах, песнях, прикладном искусстве (керамика, плетёные изделия) сказывается влияние западноафриканского культурного наследия.





## КАМЕРУН (Cameroun, Cameroon)

### Общие сведения

Официальное название — **Республика Камерун** (*République du Cameroun, Republic of Cameroon*). Расположен в Центральной Африке. Площадь 475 тыс. км<sup>2</sup>, численность населения 16,1 млн чел. (2002). Государственные языки — французский и английский. Столица — г. Яунде (1122,5 тыс. чел., 2002). Государственный праздник — День провозглашения республики 20 мая (с 1972). Денежная единица — африканский франк (равен 100 сантимам).

Член ООН (с 1960), АС (с 1963), ассоциированный член ЕС и др.

### География

Расположен между 8° и 16° восточной долготы и 2° и 13° северной широты. Граничит на северо-западе с Нигерией, на севере и северо-востоке — с Чадом, на востоке — с ЦАР, на юге — с Республикой Конго, Габоном, Экваториальной Гвинеей. На западе имеет выход к Атлантическому океану, длина береговой линии 402 км. *Побережье* обрывистое, мало расчленённое. Естественных гаваней мало. Большая часть К. — плоскогорье, в центре — нагорье Адамава (2740 м). На юго-западе — действующий вулкан К. высотой 4070 м. *Полезные ископаемые*: нефть (70 млн т), природный газ (200 млрд м<sup>3</sup>), бокситы (1,2 млрд т), железная руда (120 млн т), никель, кобальт, касситерит (оловосодержащие руды), дистен, нифелиновый сиенит, урановая руда (10 тыс. т), известняк, гранит, мрамор. *Почвы*: на юге — красно-жёлтые ферраллитные, в центральных районах — красные, на севере — красно-бурые и чёр-



ные тропические, в горных районах — гумусно-ферраллитные. *Климат* на юге — экваториальный, на севере — экваториально-муссонный. Среднемесячные температуры от +19°С на юге до +33°С на севере. Осадков выпадает в год от 500 мм на севере до 10 000 мм на склонах горы К. *Речная сеть* густая и многоводная. Главная река — Санага (относится к бассейну реки Конго). В залив Биафа, кроме реки Санага, впадают Ньонг, Нтем. На севере протекают реки Бенуэ, Логоне и Шари, находится озеро Чад. На юге преобладают тропические леса, на севере — саванны. *Животный мир*: обезьяны, слоны, бегемоты, крокодилы, буйволы, носороги, антилопы, жирафы, львы, гепарды, леопарды, св. 750 видов птиц и др.

### Население

*Среднегодовой темп прироста* 2,18% (2000–02). *Плотность населения* 34 чел. на 1 км<sup>2</sup>. Рождаемость 36‰, смертность 12‰, детская смертность — 69 чел. на 1000 новорождённых. Продолжительность жизни — 54 года (мужчин — 53; женщин — 55). *Половозрастная структура*: 0–14 лет — 42% (соотношение мужчин и женщин 1,02); 15–64 года — 55% (1,01); 65 лет и старше — 3% (0,85). Соотношение мужчин и женщин во всём населении 1,01. Среди взрослого населения неграмотно 36,5% (мужчин — 25%, женщин — 48%).

Этнический состав: бамилеке (31%), бети-фанг (19%), кирди (11%), фульбе (10%), прибрежные банту (8%), негрские банту (7%). Из местных языков широко распространены языки кикуйю и луо.



40% населения придерживаются традиционных верований, 40% — христиане, 20% исповедуют ислам.

### История

В 17–19 вв. на территории современного К. существовали султанат Мандара, феодальные мусульманские государства (ламитады) фульбе, государства Бали, Дуала, Бамум и др. Проникновение европейцев началось в кон. 15 в. С 1894 К. — протекторат Германии. В 1916 территория К. была разделена между Францией и Великобританией, которые получили соответственно Восточный и Западный К. (с 1946 Великобритании отошёл Северный и Южный К.). С 1922 Восточный и Западный К. — подмандатные территории, а с 1946 — подопечные территории ООН под управлением Франции и Великобритании. 1 января 1960 Восточный К. стал независимым государством. В 1961 по итогам референдума произошло объединение Восточного и Южного К., образовалась Федеративная Республика К. (с 1972 — Объединенная Республика К., с 1984 — Республика К.). Северный К. в 1961 присоединился к Нигерии. Первым президентом независимого К. в 1961–82 до ухода в отставку был А.Ахиджо. В 1982 его на этом посту сменил П.Бийя. До 1991 единственной и правящей партией в стране был Камерунский национальный союз (КНС, с 1985 называется Демократическое объединение камерунского народа — ДОКН). В 1991 под влиянием массовых выступлений трудящихся руководство страны пошло на либерализацию общественной жизни, в частности введение многопартийности. На президентских выборах в октябре 1997 Бийя был в четвёртый раз избран президентом К., парламентские выборы продемонстрировали явное преимущество ДОКН, получившего 109 из 180 мест в парламенте, на выборах в июне 2002 ДОКН получило 149 из 180 мандатов. В последние годы особую остроту приобретает проблема перехода к федеративному устройству республики, что связано с исторически сложившимся делением страны на французский и английский К.

### Государственное устройство и политическая система

В соответствии с Конституцией 1972 (с поправками 1995) К. — республика. Глава государства — президент, он же верховный главнокомандующий Вооружёнными силами страны. Президент избирается всеобщим прямым и тайным голосованием на 7 лет и может быть переизбран один раз. Законодательная власть осуществляется Национальным собранием (180 депутатов, избираемых всеобщим прямым и тай-

ным голосованием на 5 лет). Исполнительная власть осуществляется президентом и правительством, назначаемым президентом.

Административное деление — 10 провинций. Наиболее крупные города: Яунде, Дуала (1239,1 тыс. чел.).

ДОКН основано в 1966, оно занимает ведущие позиции на политической арене К. Политический авторитет имеют Социал-демократический фронт (создан в 1990), Демократический союз К. (действует с 1991), Движение в защиту республики (основано в 1991), Национальный союз за демократию и прогресс (действует с 1991), Союз народов К. (основан в 1948).

Профсоюзное движение в стране возглавляет Конфедерация камерунских профсоюзов, основанная в 1985.

Вооружённые силы насчитывают 22 100 чел., в т.ч. Сухопутные войска 11,5 тыс. чел., ВМФ 1,3 тыс., ВВС 300 чел., полувойсковые формирования 8000.

К. имеет дипломатические отношения с РФ (установлены с СССР 20 февраля 1964).

### Экономика

ВВП К. 8,5 млрд долл. США, или 530 долл. на душу населения (2001). Среднегодовой прирост ВВП в 2000–02 4,73%. Структура ВВП: сельское хозяйство 44%, промышленность 20%, сфера услуг 36%. 70% экономически активного населения занято в сельском хозяйстве, 13% — в промышленности и торговле.

Сельское хозяйство — основа экономики К. Главные экспортные культуры — какао (в среднем собрано в 2000–02 125 тыс. т), кофе (75 тыс. т), хлопок (90 тыс. т). Для внутреннего потребления выращиваются сорго (450 тыс. т), просо (71 тыс. т), кукуруза (600 тыс. т), рис (55 тыс. т). поголовье скота: крупного рогатого 4,9 млн, овец — 3,8 млн, коз — 3,8 млн, ослов — 36 тыс., свиней — 1,4 млн, лошадей — 15 тыс. Улов рыбы — 80–85 тыс. т.

Получила развитие нефтедобывающая, нефтеперерабатывающая, горнодобывающая, металлургическая и лесозаготовительная промышленность (добыча нефти 5,5–6,0 млн т в год, бокситов 1,5–2,0 млн т, деловой древесины 2,5–3 млн м<sup>3</sup>, производство нефтепродуктов 1 млн т, производство алюминия в слитках 70–72 тыс. т), первичная переработка сельскохозяйственного сырья, пищевая, лёгкая промышленность.

Железнодорожная сеть имеет протяжённость 1104 км, автодороги 34300 км, в т.ч. 1288 км с твёрдым покрытием. Водные пути — 1090 км. Крупные порты — Дуала-Бонабери, Гарва, Криви, Тико. Действуют 49 аэропортов, в т.ч. 11 современного класса.

*Экономическая политика* направлена на реализацию приватизационных программ, которые касаются 134 предприятий, сокращение государственного аппарата и соответственно расходов на его содержание.

*Бюджет (2001)*: доходы 2,2 млрд долл. США, расходы 2,1 млрд долл. США.

Внешняя задолженность 4,9 млрд долл. США, отчисления в счёт её погашения 12,6% экспортных поступлений (2001).

За чертой бедности живет 48% населения К. Инфляция 2,8% (2002). Безработица 30% (2001).

*Внешнеторговый оборот* 3,6 млрд долл. США (2000): экспорт 2,1 млрд долл. (сырая нефть и нефтепродукты, лес, какао, алюминий, кофе, хлопок); импорт 1,5 млрд долл. (машины, электрооборудование, транспортные средства, топливо, пищевые товары). Основные торговые партнёры: по экспорту —

Италия (24%), Франция (18%), Нидерланды (10%); по импорту — Франция (29%), Германия (7%), США (6%), Япония (6%).

### Наука и культура

В государственных *учебных заведениях* введено бесплатное обучение. *Высшая школа* представлена 6 вузами: Государственным университетом в Яунде (основан в 1962), Институтом международных отношений К. (1971), Педагогическим институтом, Международным институтом страхования, Институтом развития, Институтом управления предприятиями. *Научно-исследовательскую работу* в стране курирует Генеральный комитет по научно-техническим исследованиям. Камерунская *литература* известна такими именами, как М.Бети, Ф.-Л.Ойоно, Ф.Бейей, Б.Матип, Ф.Сенго-Куо, Э.Э.Йондо.





## КЕНИЯ (Kenya)

### Общие сведения

Официальное название — **Республика Кения** (*Republic of Kenya*). Расположена в Восточной Африке. Площадь 582,6 тыс. км<sup>2</sup>, численность населения 33,08 млн чел. (2002). Государственные языки — английский и суахили. Столица — г. Найроби (2,5 млн чел., 2002). Государственный праздник — День независимости 12 декабря (с 1963). Денежная единица — кенийский шиллинг (равен 100 центам).

Член ООН (с 1963), АС (с 1963) и др. Входит в Содружество наций.

### География

Расположена между 34° и 41°53′ восточной долготы и 4°40′ южной широты и 4°35′ северной широты. Граничит на северо-западе с Суданом, на севере — с Эфиопией, на востоке — с Сомали, на юге — с Танзанией, на западе — с Угандой. На юго-востоке омывается водами Индийского океана, на юго-западе — озера Виктория. *Побережье* обрывистое, мало расчленённое. Естественных гаваней мало. К. занимает северо-восточную часть Восточно-Африканского плоскогорья высотой от 500 м на востоке и до 1500 м на западе (наивысшая точка — гора К., 5199 м). Имеются крупные *запасы* соды и поваренной соли (озеро Магади), кианита, диатомита (10 млн т), флюоритовых руд (11 млн т), руд ниобия (350 тыс. т), руд цериевой группы (700 тыс. т). Открыты *месторождения* железной руды, никеля, золота, свинцово-серебряных руд. На востоке и северо-востоке — коричнево-красные латеритизированные *почвы*, каменистые, малоплодородные; на



северо-западе и юго-востоке — красно-бурые почвы. *Климат* субэкваториальный. Средние температуры января +14—27°С, июля +12—25°С. Осадков выпадает от 250 до 2000 мм в год. *Речная сеть* развита слабо, реки маловодны и в основном несудоходны. Наиболее крупные реки — Тана и Галана. Озёра — Рудольф, Баринго, Накуру, Найваша, Магади. Преобладают саванны, саванные леса и полупустыни. *Животный мир* в первозданном виде сохранён в национальных парках (25) и заповедниках (23): здесь обитают слоны, носороги, буйволы, антилопы, жирафы, зебры, львы, леопарды, много птиц и пресмыкающихся.

### Население

*Среднегодовой темп прироста* в 2000—02 1,78%. *Плотность населения* 57 чел. на 1 км<sup>2</sup>. Рождаемость 28‰, смертность 15‰, детская смертность 67 чел. на 1000 новорождённых. *Продолжительность жизни* 47 лет (мужчин — 46; женщин — 48). *Половозрастная структура*: 0—14 лет — 41% (соотношение мужчин и женщин 1,02); 15—64 года — 56% (1,01); 65 лет и старше — 3% (0,77). Соотношение мужчин и женщин во всём населении 0,94. Среди взрослого населения неграмотно 22% (мужчин — 14%, женщин — 30%).

Насчитывается более 40 народов. *Основные этнические группы* — кикуй (22%), луйя (14%), луо (13%), календжин (12%), камба (11%), кисии (6%), меру (6%). Кроме суахили, широко распространены языки кикуйю и луо.

45% населения — протестанты, 33% — католики, 10% придерживаются традиционных верований, 10% исповедуют ислам.

### История

В 11–15 вв. на территории современной К. появились города-государства. С кон. 15 по 18 в. шло соперничество между португальцами и арабами за господство на побережье. С кон. 19 в. велась упорная борьба между английскими и германскими колонизаторами, которая завершилась в 1890 установлением английского контроля над территорией. В 1895 К. вошла в Восточноафриканский протекторат, а в 1920 была объявлена колонией Великобритании. После 2-й мировой войны национально-освободительное движение в К. возглавил созданный в 1944 Союз африканцев К. В марте 1960 образована массовая политическая организация — Национальный союз африканцев К., известный как КАНУ. Он объединял в своих рядах более 30 политических партий, групп и ассоциаций. Главный упор делался на африканские традиции, развитие смешанной экономики, частного предпринимательства. В декабре 1963 КАНУ победил на выборах в Национальное собрание и сформировал состав первого африканского правительства К., возглавляемого Д.Кениата. В 1961 в рядах КАНУ произошёл раскол, в результате которого возник Союз народа К., его деятельность в 1969 была запрещена. С 1 июня 1963 К. получила внутреннее самоуправление, а 12 декабря 1963 стала независимым государством. 12 декабря 1964 К. провозглашена республикой.

После смерти Кениата в августе 1978 власть перешла к вице-президенту Д.Мои. В июне 1982 в Конституцию страны были внесены поправки, официально закрепившие существующую однопартийную систему: КАНУ становился единственной политической партией в К., к тому же в 1986 был установлен контроль над парламентом. В 1980-е гг. активизировалось оппозиционное власти движение, в 1990-е гг. оно приняло массовый антиправительственный характер. В этих условиях государство было вынуждено пойти на легализацию политических партий в стране, внося в 1991 соответствующие поправки в действующую Конституцию. В декабре 1992 впервые за 30-летний период прошли выборы на многопартийной основе. Президентом был избран Мои. В декабре 1997 Мои переизбран на новый срок, а в декабре 2002 его сменил М. Кибакви — председатель Демократической партии.

### Государственное устройство и политическая система

К. — республика. Действует Конституция, принятая 12 декабря 1963 (с поправками 1964, 1969, 1979, 1983, 1986, 1988, 1991, 1992, 1997, 2001). *Глава госу-*

*дарства* — президент, который избирается всеобщим прямым голосованием сроком на 5 лет и может быть переизбран ещё на один срок. *Законодательная власть* осуществляется президентом и однопалатным парламентом — Национальной ассамблеей (224 депутата, из которых 210 избираются всеобщим прямым голосованием на 5 лет и 12 — назначаются президентом). В состав парламента входят спикер и генеральный прокурор. *Исполнительная власть* осуществляется президентом, а также вице-президентом и правительством, которых президент назначает из числа депутатов Национальной ассамблеи (избрана в декабре 2002, спикер — Ф. оле Капаро).

В декабре 1991 принят закон о введении в стране *многопартийности*. Всего в К. зарегистрировано ок. 20 партий. Главной политической силой страны является Национальная коалиция «Радуга». Она сформирована накануне выборов 2002, объединяет 15 политических партий, в т.ч. Демократическую партию, имеет 125 мест в Национальной ассамблее. Вторая по представительству в парламенте партия — КАНУ (64 места). В марте 2002 объединилась с Партией национального развития (основана в 1994), сохранив название КАНУ.

*Профсоюзное движение* в стране возглавляет Центральная организация профсоюзов К., созданная в 1965 и насчитывающая более 600 тыс. членов.

*Административное деление* — 7 провинций и столичный округ. *Крупные города* (тыс. чел.): Найроби, Момбаса (707), Кисуму (273), Накуру (337), Элдорет (249), Ньерти (213), Меру (141), Тика (89).

*Вооружённые силы* К. насчитывают 24,2 тыс. чел., включая Сухопутные войска (20,5 тыс.), ВВС — 2,5 тыс., ВМФ — 1,2 тыс. В полиции служит 5 тыс. чел.

К. имеет дипломатические отношения с РФ (установлены с СССР 14 декабря 1963).

### Экономика

ВВП 11,4 млрд долл. США, или 350 долл. на душу населения (2001). *Среднегодовой прирост ВВП* в 2000–01 — 0,5%. *Структура ВВП*: сельское хозяйство 24%, промышленность 13%, сфера услуг 63%. Экономически активное население 10 млн чел., в сельском хозяйстве занято 75–80% (2001). Инфляция 3,3% (2001).

К. — аграрная страна с относительно развитым *сельским хозяйством*. Основная товарная продукция (среднегодовой сбор в 2000–02): чай (220 тыс. т), кофе (80 тыс. т), сахарный тростник (4650 тыс. т), пшеница, кукуруза, сизаль, пиретрум, хлопчатник — производится



## АФРИКА / Тропическая Африка

на крупных фермах (3,2 тыс.) и мелких крестьянских хозяйствах (1,2 млн). На экспорт ориентировано производство кофе, чая, сизаля (К. занимает 2-е место в мире по производству). Для внутреннего потребления выращиваются маниок, батат, зерновые — пшеница (350 тыс. т), рис (55 тыс. т), кукуруза (2800 тыс. т), просо, сорго, картофель, бананы. Животноводство представлено разведением крупного рогатого скота (14 млн голов), овец и коз (13 млн), верблюдов (810 тыс.), свиней (104 тыс.). Улов рыбы и морепродуктов 180 тыс. т.

*Промышленность* представлена горнодобывающей отраслью (добыча природной соды — 124 тыс. т, флюорита — 31 тыс. т, поваренной соли — 74 тыс. т, золота, рубинов), предприятиями по переработке сельскохозяйственного сырья, мясомолочной промышленностью, химической, стройматериалов, текстильной, нефтеперерабатывающей, деревообрабатывающей. Производство электроэнергии — 4,6 млрд кВт-ч (2000).

*Туризм* — одна из наиболее развитых и перспективных отраслей экономики. В разные годы страну посещало от 400 до 800 тыс. иностранных туристов. Доходы от туризма стали важной статьёй валютных поступлений страны.

Протяжённость железнодорожных путей 2778 км, автодорог — 63 800 км, в т.ч. 8932 км с твёрдым покрытием. Нефтепровод 483 км. Крупные порты: Кисуму, Ламу, Момбаса. Действует 231 аэропорт, в т.ч. 20 современного класса.

Проводимая *экономическая политика* направлена на либерализацию и реформирование национальной

экономики при участии экспертов МВФ и Всемирного банка. Особое внимание уделяется антикоррупционной деятельности на всех уровнях.

*Бюджет* (2000): доходы 2,91 млрд долл. США, расходы 2,97 млрд долл. США.

Внешняя задолженность 4,4 млрд долл. США, отчисления в счёт её погашения 15,4% экспортных поступлений страны (2001).

*Внешнеторговый оборот* 5,6 млрд долл. США: экспорт 1,9 млрд долл. (чай, цветы, кофе, нефтепродукты, рыба, цемент); импорт 3,7 млрд долл. (машины, оборудование и транспортные средства, нефтепродукты, железо и сталь, смолы и пластмассы) (2001). Основные торговые партнёры: по экспорту — Уганда, Танзания, Великобритания, Германия, Нидерланды, Эфиопия, Руанда, Египет, ЮРА, США; по импорту — Великобритания, Япония, ЮАР, Арабские Эмираты, Италия, Индия, Франция, США, Саудовская Аравия.

За чертой бедности живёт 50% населения страны.

**Наука и культура**

В К. введено *всеобщее начальное образование*, с 1980 — бесплатное. Действует 15 тыс. начальных школ, 2,5 тыс. средних школ. Школьным образованием охвачено ок. 70% детей соответствующего возраста. Государственная система *высшего образования* представлена Найробийским университетом, Университетом им. Дж.Кениата, Университетом им. Д.Мои, университетом в Эгертоне, сельскохозяйственным и техническим колледжами. Также имеется 13 частных университетов.





## КОНГО, ДЕМОКРАТИЧЕСКАЯ РЕСПУБЛИКА КОНГО (République Démocratique du Congo, Democratic Republic of Congo)

### Общие сведения

Официальное название — **Демократическая Республика Конго, ДРК**. Расположена в Центральной Африке. Площадь 2345,4 тыс. км<sup>2</sup>, численность населения 55,2 млн чел. (2002). Государственный язык — французский. Столица — г. Киншаса (7 млн чел., 2002). Государственный праздник — День независимости 30 июня (с 1960). Денежная единица — конголезский франк.

Член ООН (с 1960), АС (с 1963), ассоциированный член ЕС и др.

### География

Расположена между 12°13' и 31°15' восточной долготы и 5°25' северной широты и 13°30' южной широты. Граничит на севере с Суданом и ЦАР, на востоке — с Угандой, Руандой, Бурунди, на юге — с Замбией, на юго-западе — с Анголой, на западе — с Республикой Конго и Анголой. На западе имеет выход к Атлантическому океану, протяжённость береговой линии 37 км. Большую часть территории занимает впадина К. и обрамляющие её плато высотой до 1300 м. На востоке — горные массивы высотой до 2000–3000 м с вершиной Маргерита (5109 м.). Имеются мировые запасы кобальта (1,92 млн т), германия (1,5 тыс. т), тантала (37 тыс. т), алмазов (800 млн каратов), вольфрама (10 тыс. т), меди (50 млн т), свинца, цинка (5,8 млн т), олова (200 тыс. т), нефти (25,4 млн т), угля, марганца, бокситов, железной и урановых руд и других *полезных ископаемых*. *Почвы*: преобладают красно-жёлтые и жёлтые ферралитные; во впадине К. — гидроморфные лате-



ритно-глиевые аллювиальные; в эстуарии реки К. — болотистые. *Климат* экваториальный, на юге и крайнем севере — субэкваториальный. Средние температуры самого тёплого месяца +24–28°С, самого холодного +22–25°С. Осадков выпадает 1000–2500 мм в год. Речная сеть густая и многоводная. Главная река — К. с притоками Луфира, Лувуа, Арувими, Убанги, Ломами, Лулонга, Руки, Касаи. Крупные озера — Мобуту-Сесе-Секо, Эдуард, Киву, Танганьика, Мверу, Маи-Ндомбе, Тумба. Более половины территории ДРК занимают влажные экваториальные *леса*. С продвижением на юг и на север они сменяются вторичными саваннами; на юге и юго-востоке переходят в сухие тропические редколесья, для горной местности характерны вертикальные пояса растительности, устья реки К. — мангровые леса. *Животный мир* многообразен: слоны, носороги, буйволы, бородавочники, обезьяны, антилопы, жирафы, зебры, львы, леопарды, много птиц и пресмыкающихся.

### Население

*Среднегодовой темп прироста* 2,73% (2000–02). *Плотность населения* — 24 чел. на 1 км<sup>2</sup>. Рождаемость 46‰, смертность 15‰, детская смертность — 98 чел. на 1000 новорождённых. *Продолжительность жизни* — 49 лет (мужчин — 47, женщин — 51). *Половозрастная структура*: 0–14 лет — 48% (соотношение мужчин и женщин 1,01); 15–64 года — 49% (0,96); 65 лет и старше — 3% (0,71). Соотношение мужчин и женщин во всём населении 0,98. Среди взрослого населения неграмотно 23% (мужчин — 14%, женщин — 32%).

Насчитывается более 200 *этнических групп*, главным образом народы банту; монго, луба, конго и азанде составляют 45% всего населения страны. Широко распространены национальные *языки* киконго, лингала, кисуахили и чилуба.

50% населения — католики, 20% — протестанты, 10% — кимбангисты, 10% исповедуют ислам, 10% придерживаются традиционных верований.

### История

В 13–17 вв. на территории современного К. существовали ранние государственные образования К., Куба, Матамба, Луб, Касонго. В кон. 15 в. здесь появились португальцы, началась работоторговля, которая продолжалась до сер. 19 в. В кон. 19 в. эти территории были захвачены бельгийскими колонизаторами и с 1885 стали владением бельгийского короля Леопольда II, а с 1908 — бельгийской колонией — Бельгийское К., просуществовавшей до провозглашения независимости в июне 1960. Первое национальное правительство возглавил лидер партии Национальное движение К. П.Лумумба, который был смещён в результате военного переворота 14 сентября 1960 и убит в январе 1961. Все политические партии и общественные организации были распущены. В ноябре 1965 в результате военного переворота к власти пришли прозападные силы во главе с С.С.Мобуту, который был президентом страны более 30 лет. В 1971–97 страна называлась Заиром. В мае 1997 повстанцы во главе с Л.-Д.Кабилой отстранили Мобуту от власти. Президентом стал Кабила, возглавлявший Альянс демократических сил за освобождение К.-Заира. В августе 1998 солдаты-баньямуленге (представители тутси), находящиеся на службе в конголезской армии, подняли мятеж, протестуя против указа президента, обязывающего иностранных военных покинуть К. В конфликт, принявший вооружённый характер, были вовлечены Руанда и Уганда (поддерживающие повстанцев), Зимбабве, Ангола, Чад и Намибия (поддерживающие Кабилу). В апреле–августе 1999 подписаны соглашения о мирном урегулировании конфликта и прекращении огня, однако сформированный в июле 2000 Переходный парламент денонсировал соглашение о прекращении огня. Правительство приняло решение о размещении на территории К. миротворческого контингента ООН. 16 января 2001 предпринята попытка государственного переворота, в результате которой Кабила был убит. 24 января 2001 Переходный парламент назначил президентом страны сына Л.-Д.Кабилы — Ж.Кабилу.

### Государственное устройство и политическая система

В марте 2003 представители правительства, повстанческих, партийных и гражданских организаций подписали документ о прекращении гражданской войны и восстановлении мира. В стране введён двухлетний переходный период, в течение которого будет подготовлена новая Конституция и по истечении которого пройдут президентские и парламентские выборы. Обязанности президента и главы переходного правительства возложены на Ж.Кабилу. 30 июня 2003 сформировано временное коалиционное правительство, включающее представителей правящего режима и оппозиции. После проведения переписи населения начнётся подготовка к первым многопартийным выборам.

В условиях переходного периода президент — *глава государства* и главнокомандующий Вооружёнными силами страны. Им осуществляется *законодательная и исполнительная власть*. Функции переходного парламента выполняет Учредительная и Законодательная ассамблея.

В *административном отношении* страна поделена на 11 провинций. Наиболее крупные города: Лубумбаши (более 1 млн жителей), Киншаса, Мбужи-Майи (875 тыс. чел.), Колвези (780 тыс.), Кисангани (500 тыс.), Ликаси (365 тыс.), Бома (342 тыс. чел.).

31 января 1999 разрешена деятельность *политических партий*, запрещённых в мае 1997. Наиболее крупные политические партии — Народное движение революции (НДР, основанное в 1967), Союз за демократию и социальный прогресс (СДСП, возник в 1982), Союз федералистов и независимых республиканцев (основан в 1990) и повстанческие организации — Конголезское движение за освобождение (КДО) и Конголезское объединение за демократию (КОД), созданные в 1998, Конголезское объединение за демократию — Движение освобождения (КОД–ДО), возникшее в 1999 в результате раскола в КОД.

Единый *профсоюзный центр* — Национальное объединение трудящихся К. — основан в 1967 и объединяет 16 профессиональных союзов страны.

*Вооружённые силы* ДРК насчитывают ок. 60 тыс. чел.

ДРК имеет дипломатические отношения с РФ (установлены с СССР 7 июля 1960).

### Экономика

ВВП 5,2 млрд долл. США, или 80 долл. на душу населения (2001). Экономика страны находится в кризисном состоянии. В 2000–01 ВВП ежегодно

уменьшался в среднем на 5,25%. *Структура ВВП*: сельское хозяйство 54%, промышленность 9%, сфера услуг 37%. Экономически активное население 14,5 млн чел.: 65% занято в сельском хозяйстве, 16% — в промышленности, 19% — в сфере услуг. Инфляция 358% (2001).

Ведущая отрасль экономики — горнорудная *промышленность*, обеспечивающая св. 80% экспортных доходов страны. Разрабатываются месторождения (добыто в 1998, тыс. т): меди (42,2), кобальта (2,0), цинка (1,2), алмазов (18 млн каратов), золота (1 т), нефти (1,2 млн т), угля (95 тыс т), осваиваются лесные ресурсы. Экспортное значение имеют кофе (среднегодовое производство в 2000—02 58 тыс. т), каучук (3,5 тыс. т), масличная пальма, хлопок (9 тыс. т), какао (7 тыс.т), сахарный тростник (1,3 млн т), чай (3 тыс. т). Для внутреннего потребления выращивают маниок (16,8 млн т), кукурузу (1 млн т), рис (325—350 тыс. т), кокос, банан-плантеан, овощные культуры. Поголовье (2001, млн голов): крупного рогатого скота — 1,1, коз — 4,1, овец — 1, свиней — 1,2. Ежегодный улов рыбы ок. 150 тыс. т.

Обрабатывающая промышленность представлена горноперерабатывающими предприятиями, нефтепереработкой, текстильной, пищевой, деревообрабатывающей промышленностью, производством строительных материалов и др. Производство электроэнергии 5,3 млрд кВт-ч (2000).

Протяжённость железных дорог 5138 км, автодорог — 157 тыс. км, водных путей — 15 тыс. км, нефтепровода — 390 км. Крупные порты — Банана, Бома, Бумба, Матади, Киншаса, Мбандака, Кисангани, Кинду. Действуют 232 аэропорта, 24 — современного класса.

Перед руководством страны ставится задача преодоления экономического спада, восстановления сельскохозяйственного и промышленного производства, пострадавших в годы гражданской войны, что возможно только в условиях внутривнутриполитической стабильности.

Внешняя задолженность 12,9 млрд долл. США, отчисления в счёт её погашения 1,7% экспортных поступлений (2001). *Безработица* — 85% (2001).

*Внешнеторговый баланс* в 2001 1794 млн долл. США: экспорт 750 млн долл. (алмазы, медь, кофе, кобальт, сырая нефть); импорт 1024 млн долл. (продукты питания, техника для горнодобывающей промышленности, транспортные средства и оборудование, топливо). Основные торговые партнёры: по экспорту — Бенилюкс (62%), США (18%), ЮАР, Финляндия, Италия; по импорту — ЮАР (28%), Бенилюкс (14%), Нигерия (9%), Кения (7%), Китай.

В стране введено *обязательное шестилетнее начальное образование*. Начальным образованием охвачено ок. 60% детей соответствующего возраста. Высшее образование представлено университетами в Киншасе, Лимете, Кисангани, Лубумбаши.







## КОНГО, РЕСПУБЛИКА КОНГО (Congo)

### Общие сведения

Официальное название — *Республика Конго* (*République du Congo, Republic of Congo*). Расположена на западе Центральной Африки, в низовьях реки К. Площадь 342 тыс. км<sup>2</sup>, численность населения 3,26 млн чел. (2002). Государственный язык — французский. Столица — г. Браззавиль (св. 850 тыс. чел., 2002). Государственный праздник — День независимости 15 августа (с 1960). Денежная единица — африканский франк (равен 100 сантимам).

Член ООН (с 1960), АС (с 1963), ряда региональных экономических организаций, ассоциированный член ЕС.

### География

Расположена между 3°25′ северной широты и 5°54′ южной широты и 11°48′ и 18°22′ восточной долготы. На юго-западе имеет выход к Атлантическому океану, протяжённость береговой линии ок. 170 км. Граничит на востоке и юге с Демократической Республикой Конго, на западе с Габоном, на севере с Камеруном, ЦАР, на юге с Анголой. Рельеф равнинно-плоскогогорного характера с перепадами высот от 100 до 1000 м над уровнем моря с наивысшей точкой — вершиной Лекети (1040 м) — на плато Бетеке к северу от Браззавиля. Природные ресурсы богаты и многообразны: нефть (промышленные запасы — 800 млн т), природный газ (100 млрд м<sup>3</sup>), полиметаллические руды — свинец, медь, цинк (5 млн т), калийные соли (30 млрд т), фосфаты (7 млн т), железная и урановая руды (800 млн т), золото и др. Преобладают красно-жёлтые и красные ферраллитные, а также латеритно-глеевые почвы. Климат жаркий и влажный, на



юго-западе — влажно-тропический, в центральной части — субэкваториальный. Осадков выпадает от 1200 до 2000 мм в год. Среднемесячная температура +21—26°С. Большая часть страны принадлежит бассейну реки К. — самой полноводной, самой крупной по площади бассейна (3690 тыс. км<sup>2</sup>) и 2-й по протяжённости (4320 км) реки Африки. Большая часть территории страны находится в зоне лесов с влажными полулистопадными, вечнозелёными тропическими и мангровыми лесами. Саванны занимают центральную и южную части страны. Растительность этой зоны сочетает травянистые и древесные виды. В К. представлен почти весь животный мир Африки: обезьяны, слоны, бегемоты, речные свиньи, антилопы, буйволы, представители семейства жирафовых — окапи, леопарды, львы, полосатые шакалы, гиеновые собаки. Богата фауна птиц, пресмыкающихся, насекомых.

### Население

С 1982 население страны увеличилось почти в 2 раза. Среднегодовой прирост населения 2,2% (2000—02). Плотность населения 9,5 чел. на 1 км<sup>2</sup>. Рождаемость 37,9%, смертность 16,1%, детская смертность 98 чел. на 1000 новорождённых. Средняя продолжительность жизни 48 лет (мужчин — 45, женщин — 51). Половозрастная структура: 0—14 лет — 42% (соотношение мужчин и женщин 1,01); 15—64 года — 54% (0,95); 65 лет и старше — 4% (0,67). Соотношение мужчин и женщин во всём населении 0,97. Среди взрослого населения неграмотно 25% (мужчин 17%, женщин 33%), один из самых низких показателей в Африке.

В стране насчитывается до 15 *этнических групп* и до 77 *народностей*, 97% которых принадлежит языковой семье банту, 48% — конго, 20% — санга, 17% — теке, 12% — мбоши. Официальный язык — французский, из африканских наиболее распространены лингала и киконго.

Св. 50% населения придерживается местных традиционных верований, 31% — католики, 15,5% — протестанты, 0,5% — мусульмане.

### История

История современного К. берёт начало с трёх государственных образований: Лоанго, Маконго (или Тио, Теке, Анзика) и К., возникших в бассейне реки К. в 10—13 вв. К моменту проникновения сюда европейцев (португальцев) в 1482 оно находилось в расцвете своего могущества. Однако с сер. 16 в. начинается постепенное ослабление государства и его распад. Развитие работорговли привело к опустошению и обезлюдению этого района: в 16—19 вв. ок. 1,5 млн чел. было вывезено в рабство. К нач. 19 в. К. представляло собой небольшое княжество. Французское проникновение относится к 1870-м гг., а с 1880 К. стало французской колонией. Только 80 лет спустя 15 августа 1960 была провозглашена политическая независимость страны. Пришедшее к власти прозападное правительство во главе с аббатом Ф.Юлу было свергнуто в августе 1963. Созданная в июле 1964 партия Национальное революционное движение провозгласила курс на некапиталистическое развитие страны, которому К. следовало более 25 лет. С августа 1968 по январь 1970 власть осуществлял Национальный совет революции, возглавляемый М.Нгуаби (президент страны в 1969—77). В декабре 1969 учреждена Конголезская партия труда (КПТ) — правящая и единственная партия в стране. После убийства в марте 1977 Нгуаби до февраля 1979 страной руководил Военный комитет партии во главе с Ж.Йомби-Опанго. В марте 1979 председателем КПТ и президентом К. стал Д.Сассу-Нгессо, сохранявший этот пост до 1992. С 1991 в стране введена многопартийность. В феврале—июле 1991 состоялась 1-я Общенациональная конференция, положившая начало политическим реформам в К. В 1992 прошли первые президентские и парламентские выборы на многопартийной основе, на которых победу одержал Панафриканский союз за социальную демократию и его лидер П.Лиссуба. В 1990-е гг. страна пережила две гражданские войны: в июне 1993 — январе 1994 на фоне политических разногласий по итогам парламентских выборов между правящей партией и оппозицией; в июне—октябре 1997 в преддверии президентских выборов

решение Лиссубы разоружить отряды оппозиции вызвало сопротивление его оппонентов и начало вооружённых действий. В октябре 1997 победу одержали сторонники Сассу-Нгессо, который 25 октября вновь стал президентом К. В январе 1998 состоялся Форум по национальному примирению и единству, установивший трёхлетний переходный период по стабилизации обстановки в стране. Однако вооружённые столкновения правительственных войск и вооружённых отрядов оппозиции продолжались до ноября 1999. На 2-й Общенациональной конференции (апрель 2001) принята Конвенция о мире, где все политические организации отказались от использования вооружённых средств в решении спорных вопросов. В январе 2001 общенациональный референдум одобрил новую Конституцию. В марте 2002 прошли президентские, а в мае—июне — парламентские выборы. Президентский пост сохранил Сассу-Нгессо. Итоги выборов вновь стали причиной активизации антиправительственной деятельности оппозиции и дестабилизации обстановки в стране.

### Государственное устройство и политическая система

К. в соответствии с Конституцией, одобренной на референдуме 20 января 2002, — республика с президентской формой правления, где *законодательная власть* принадлежит двухпалатному парламенту, а *исполнительная* — президенту и правительству. *Глава государства* — президент — избирается всеобщим прямым и тайным голосованием сроком на 7 лет и может быть переизбран ещё один раз. Парламент состоит из Национального собрания (137 депутатов, избираемых всеобщим прямым и тайным голосованием на 5 лет) и Сената (66 сенаторов со сроком мандата 6 лет избираются в ходе всеобщих не прямых выборов, каждые 3 года состав Сената обновляется наполовину).

10 марта 2002 президентом К. избран Сассу-Нгессо, который занимал этот пост в 1979—92 и вернулся к власти в 1997 в результате гражданской войны. Национальное собрание, сформированное по итогам выборов 26 мая и 23 июня 2002, возглавляет Ж.-П. Чистер-Чикайя, Сенат — А.-Э. Нумазалай. Правительство возглавляет президент.

*Административное деление*: 10 областей, 76 районов и 7 коммун, которыми объявлены *города* Браззавиль, Пуэнт-Нуар, Долизи, Нкайи, Овандо, Мосенд-жо, Весо. В городах проживает более 62% населения страны, в т.ч. 80% — в Браззавиле и Пуэнт-Нуаре.

К 2003 в К. насчитывалось более 150 *политических партий*, из которых ок. 40 заметны на политической

арене: Демократические и патриотические силы во главе с Сассу-Нгессо (объединяют 6 партий: Конголезская партия труда, Конвент за демократическую альтернативу, Либерально-республиканская партия, Национальный союз за демократию и прогресс, Патриотический союз за национальную перестройку, Союз за национальное обновление) и Движение за единство и перестройку (3 партии: Движение за демократию и солидарность, Объединение за демократию и социальный прогресс, Союз за республику).

Ведущие позиции в профсоюзном движении К. занимают: Конголезская профсоюзная конфедерация (основана в 1964, объединяет 80 тыс. членов), Всеобщая конфедерация трудящихся К. (учреждена в 1995), Национальная конфедерация свободных профсоюзов (создана в 1994), Профсоюзная конфедерация конголезских трудящихся (возникла в 1993, объединяет 40 тыс. членов) и Конфедерация свободных и автономных профсоюзов К.

**Вооружённые силы:** Сухопутные войска — 10 тыс. чел., ВВС — 1,2 тыс., ВМС — 800 чел., национальная полиция — 5 тыс. чел.

Республика К. имеет дипломатические отношения с РФ (установлены с СССР 16 марта 1964).

### Экономика

ВВП 2,5 млрд долл. США, или 770 долл. на душу населения (2002). Среднегодовой темп прироста ВВП 4,6% (2000–02). Инфляция 3% (2002). Удельный вес в ВВП (2002, %): сельского хозяйства — 10, промышленности — 48, сферы услуг — 42. Экономически активное население ок. 40% населения страны. Внешняя задолженность 5 млрд долл. США, отчисления в счёт её погашения 3,7% экспортных поступлений страны (2002).

Конголезская экономика основывается на разработке нефтяных месторождений, заготовках и переработке древесины (более 4 млн м<sup>3</sup>, 2002, оценка). К. занимает 3-е место среди стран Тропической Африки по уровню добычи нефти (15 млн т, 2002) и обладает крупнейшими в Западной Африке запасами ценных пород древесины.

Природные условия К. благоприятны для ведения сельского хозяйства, в котором занята 1/3 экономически активного населения. Возделываются (2002, оценка) маниок (790 тыс. т), батат (25 тыс. т.), ямс (13 тыс. т), таро, кукуруза (22 тыс. т), рис (1 тыс. т), сахарный тростник (460 тыс. т), арахис (28 тыс. т), масличная пальма, гевея, табак, кофе (2 тыс. т) и какао (2 тыс. т). Повсеместно представлено свиноводство (59 тыс. голов) и выращивание овец, коз (420 тыс. голов). Разведение

же крупного рогатого скота (70 тыс. голов) ограничено районами, где не распространена муха цеце, губительная для коров и лошадей.

В К. получили развитие железнодорожный, речной, автомобильный, морской и авиационный виды транспорта. В железнодорожной сети протяжённостью 1040 км (основные — 894 км, вспомогательные — 146 км) особое значение имеет линия К.-Океан, соединяющая Браззавиль и Пуэнт-Нуар. Автодороги — 12 800 км, в т.ч. с твёрдым покрытием 3 тыс. км. Судоходные пути по реке К. и её притокам — ок. 2,5 тыс. км. Действует 6 речных портов. Морской порт Пуэнт-Нуар имеет субрегиональное значение: здесь ежегодно обрабатывается от 9 до 10 млн т грузов, ок. 70% грузооборота приходится на транзитные перевозки. Действуют 33 аэродрома, из них 2 международного класса. Проложен нефтепровод — 25 км.

**Внешняя торговля** (в 2002): экспорт — 2,6 млрд долл. США, импорт — 725 млн долл. США. Основные статьи экспорта — нефть (90%), лесоматериалы; импорта — машины, оборудование, транспортные средства, продовольствие. Ведущие торговые партнёры: по экспорту — США (20,9%), Южная Корея (15,5%), Китай (6,7%), Германия (3,2%); по импорту — Франция (20,5%), США (9,8%), Италия (7,5%), Бельгия (3,8%).


### Наука и культура

В 1965 законодательно закреплено обязательное бесплатное 10-летнее образование для детей в возрасте от 6 до 16 лет. С 1990 официально разрешены частные учебные заведения. По оценкам ЮНЕСКО, 99% детей школьного возраста охвачено начальным образованием. Система высшего образования представлена Браззавильским университетом им. М.Нгуаби (включает 2 факультета и 5 институтов), Высшей инженерно-технической школой и Высшей нормальной школой. В стране действует более 10 научно-исследовательских учреждений, 5 архивных и библиотечных фондов, несколько крупных музеев.

Конголезское традиционное искусство известно своей символической скульптурой и масками. Фольклорное искусство народов К. сложилось задолго до появления письменности. Широкую известность получили такие писатели, как Ж.Ф.Чикайя, У.Тамси, Ж.-Б.Тати-Лутар, С.А.Нанси, А.Лопез.







## КОТ-Д'ИВУАР (Côte d'Ivoire)

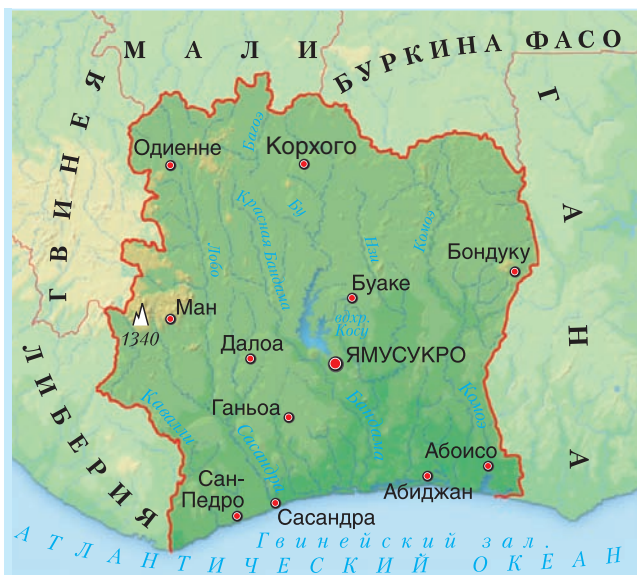
### Общие сведения

Официальное название — **Республика Кот-д'Ивуар** (*République de Côte d'Ivoire, Republic of Cote d'Ivoire*) (до 1986 *Берег Слоновой Кости*). Расположен в Западной Африке. Площадь 322,5 тыс. км<sup>2</sup>, численность населения 16,8 млн чел. (2002). Государственный язык — французский. Столица — г. Ямусукро (120 тыс. чел., 2002); все государственные учреждения находятся в Абиджане (3,1 млн чел., 2002). Государственный праздник — День независимости 7 августа (с 1960). Денежная единица — африканский франк (равен 100 сантимам).

Член ООН (с 1960), АС (с 1963), ассоциированный член ЕС и др.

### География

Расположен между 4°20' и 6°25' западной долготы и 2°45' и 8°12' северной широты. Граничит на западе с Гвинеей и Либерией, на севере с Мали и Буркина Фасо, на востоке с Ганой. На юге омывается водами Гвинейского залива Атлантического океана, протяжённость береговой линии 515 км. Юг К.-д'И. занимает холмистая равнина, на севере — плато высотой 500—800 м. Самая высокая точка страны — 1340 м — расположена на крайнем западе. *Береговая линия* слабоизрезанная: на западе — обрывистые, скалистые берега, на востоке — песчаные берега, лишённые естественных гаваней, с цепью лагунов, пригодных для судоходства. *Речная сеть* представлена реками Кавалли, Сасандра, Бандама, Комоэ. Открыты шельфовые *месторождения* нефти (100 млн т), железной руды (2,5 млрд т), марган-



цевой руды (13 млн т), золота (15 т), алмазов (0,5 млн каратов), руды титана, циркония, никеля, бокситов. Преобладают красно-жёлтые и красные ферраллитные *почвы*. На юге — вечнозелёные экваториальные *леса*, на севере — лесосаванна с галерейными лесами вдоль рек и высокотравная саванна. *Животный мир* богат и многообразен: здесь обитают обезьяны, слоны, носороги, буйволы, антилопы, жирафы, зебры, львы, леопарды, гепарды, много птиц и пресмыкающихся. Распространена муха цеце.

### Население

*Среднегодовой темп прироста* в 2000—02 2,35%. *Плотность населения* — 52 чел. на 1 км<sup>2</sup>. Рождаемость 40‰, смертность 17‰, детская смертность 92 чел. на 1000 новорождённых. *Продолжительность жизни* 45 лет (мужчин — 44, женщин — 46). *Половозрастная структура*: 0—14 лет — 46% (соотношение мужчин и женщин 1,01); 15—64 года — 52% (1,05); 65 лет и старше — 2% (0,97). Соотношение мужчин и женщин во всём населении 1,03. Среди взрослого населения неграмотно 51,5% (мужчин — 43%, женщин — 60%).

Насчитывается более 60 *народов*, говорящих на *языках* ква (бете, бауле, ании, бакве, гере, населяющие южные и приморские районы), гур (сенуфо, лоби, бобо, куланго, моси — северная часть страны), манде (мандинка, дан, квени, диула, бамана). Широко распространён акан — язык межэтнического общения.

35—40% населения исповедуют ислам, 25—40% придерживаются традиционных верований, 20—30% христиане.



### История

Проникновение европейцев на К.-д'И. началось в кон. 15 в. В 1630-е гг. здесь появились первые французские колонисты, а в нач. 18 в. стали создаваться опорные пункты для проникновения в глубь страны, которое произошло в кон. 1880-х гг. Именно с кон. 19 в. К.-д'И. стал колонией Франции, а с 1895 вошёл в состав Французской Западной Африки. В октябре 1946 страна получила статус «заморской территории», а в декабре 1958 — автономию в рамках Французского сообщества. 7 августа 1960 К.-д'И. официально провозглашён независимым государством, руководство которым с первого дня независимости и вплоть до кончины 7 декабря 1993 осуществлял Ф.Уфуэ-Буа-ньи, 7 раз избиравшийся президентом страны.

В соответствии с Конституцией 1960 в К.-д'И. была установлена президентская форма правления. Демократическая партия К.-д'И. была единственной и правящей партией в стране, хотя в Конституции провозглашалась свобода организации и функционирования политических партий и группировок. Однопартийная система существовала в К.-д'И. до мая 1990, когда под давлением общественных сил правительство было вынуждено пойти на введение многопартийности. В августе 1993 Национальное собрание приняло закон о политических партиях и организациях, регламентирующий порядок их создания, принципы деятельности и условия роспуска. К сер. 1990-х гг. в стране уже действовало более 50 партий, наиболее крупными и влиятельными среди которых были Ивуарийский народный фронт (ИНФ), Ивуарийская партия трудящихся (ИПТ) и Объединение республиканцев (ОР), находившиеся в оппозиции к правящей Демократической партии К.-д'И. (ДПКИ).

Характерной чертой развития К.-д'И. в 1960—99 была политическая стабильность и предсказуемость существующего режима.

После смерти Уфуэ-Буа-ньи временным главой государства стал А.К.Бедье, в 1995 избранный президентом К.-д'И. Придя к власти, Бедье продолжил общий стратегический курс своего предшественника. Первые серьёзные разногласия между правящей верхушкой и оппозицией проявились после внесения по инициативе Бедье поправок в Конституцию, существенно ограничивающих возможности его потенциальных конкурентов на предстоящих выборах. Оппозиция расценила новые поправки как своего рода конституционный переворот. Протест оппозиционных партий вылился в массовые демонстрации, в которых приняли участие тысячи человек и которые со-

провождались столкновениями с полицией (сентябрь 1998).

Реальным претендентом на пост президента рассматривался А.Д.Уаттара, бывший премьер-министром в 1990—93 и выдвинутый Объединением республиканцев в качестве кандидата в президенты на выборах 2000. Именно его, более чем кого-либо, касались новые поправки в Конституции: они просто не допускали его к участию в выборах. В октябре 1999 усилилась политическая напряжённость в столице, на улицах прошли массовые демонстрации в поддержку Уаттары, начались аресты активистов. Волна протеста охватила Абиджан и распространилась на другие города республики. Локальное выступление армейских сил, вызванное задержкой выплаты им жалования, вылилось в мятеж, приведший к государственному перевороту и смене власти в стране. Отставной генерал Р.Гей, возглавивший выступление армейцев, объявил о приостановлении действия Конституции, смещении действующего президента, роспуске правительства и парламента. Одновременно был создан Национальный комитет общественного спасения (НКОС) во главе с генералом Геем.

Обстановка в стране вскоре нормализовалась. В январе 2000 было сформировано переходное правительство, в котором генерал Гей — президент республики и председатель НКОС — стал министром обороны. Предполагалось, что переходный период завершится в 2000 принятием новой Конституции, президентскими, парламентскими и местными выборами, после чего армия сочтёт свою миссию выполненной. Дальнейшее развитие событий было не столь гладким: сложная и противоречивая политическая обстановка усугубилась ухудшением финансового положения страны. Однако все намеченные этапы были успешно преодолены: в июле 2000 принята новая Конституция, в октябре избран президент страны, им стал Л.Гбагбо — представитель Ивуарийского народного фронта, набравший ок. 60% голосов избирателей, сформировано новое правительство, в декабре 2000 и в январе 2001 прошли выборы в Национальное собрание (большинство мандатов получили ИНФ — 96, ДПКИ—94, ОР—5, ИПТ—4). После такого политического марафона К.-д'И. вновь получил шанс вернуться к мирному национальному строительству. Способствовать этому призван был прошедший в октябре 2001 Форум по национальному примирению. Однако сентябрьский 2002 мятеж повстанцев положил начало восьмимесячной гражданской войне, закончившейся подписанием в апреле 2003 договора о прекра-

пении огня. В марте 2003 сформировано коалиционное правительство национального примирения во главе с премьер-министром С.Диарра, в состав которого вошли представители Ивуарийского народного фронта, Демократической партии К.-д'И., повстанческих организаций и оппозиционных властям Объединения республиканцев.

#### Государственное устройство и политическая система

В соответствии с действующей Конституцией 2000 К.-д'И. — республика. Глава государства — президент. Избирается всеобщим прямым и тайным голосованием на 5 лет и может быть переизбран на один срок. Законодательная власть осуществляется однопалатным парламентом — Национальным собранием (225 депутатов, избираемых всеобщим прямым и тайным голосованием на срок 5 лет; в декабре 2000 — январе 2001 большинство мест в парламенте — 96 и 94 — получили соответственно Ивуарийский народный фронт и Демократическая партия К.-д'И.). Исполнительная власть принадлежит президенту и правительству.

В административном отношении страна поделена на 18 областей, в состав которых входят 57 департаментов.

Основные политические партии страны: Ивуарийский народный фронт (ИНФ) — основан в 1983, до мая 1990 находился на нелегальном положении; Демократическая партия К.-д'И. (ДПКИ) — основана в 1946; Ивуарийская партия трудящихся (ИПТ) — легализована в мае 1990; Объединение республиканцев (ОР) — возникло в 1994 в результате раскола Демократической партии; Союз за демократию и мир К.-д'И. (СДМКИ) — образован в 2001 в результате раскола Демократической партии.

Национальное профсоюзное движение возглавляет Всеобщий союз трудящихся К.-д'И., основанный в 1962. В его рядах насчитывается св. 100 тыс. членов. Генеральный секретарь — А.Ниамкей.

Вооружённые силы страны 13 900 чел.: Сухопутные войска 5800, ВМФ — ок. 900, ВВС — 700, президентская гвардия — 1100, жандармерия — 4400 (2001). Кроме того, имеется милиция (1500 чел.) и 12 тыс. резервистов. С декабря 2001 в стране введена обязательная воинская служба. Сохраняется военное присутствие Франции.

Республика К.-д'И. имеет дипломатические отношения с РФ (установлены между СССР и Республикой Берег Слоновой Кости — БСК — в январе 1967, в мае 1969 правительство БСК в одностороннем порядке объявило о разрыве дипломатических отношений с

СССР, 20 февраля 1986 дипломатические отношения восстановлены).

#### Экономика

Отличительной чертой развития экономики К.-д'И. в 1960—70-е гг. были высокие темпы её роста: среднегодовой темп прироста ВВП (в реальном выражении) составлял 11%; в 1970—80 гг. — 6—7%. ВВП в расчёте на душу населения увеличился со 150 до 1000 долл. США. В кон. 1970-х гг. отмечался некоторый спад, а в 1980-х и до нач. 1990-х гг. страна испытывала серьёзные экономические трудности, связанные с последствиями мирового экономического кризиса 1978, резким падением цен на кофе и какао (соответственно в 3 и 4,5 раза) — основные статьи ивуарийского экспорта, увеличением платежей в счёт обслуживания внешнего долга. Последствия военного переворота также серьёзно отразились на экономике страны, на темпах роста ВВП: в 1997 — 6,6%, в 1998 — 4,5%, в 1999 — 1,5%, в 2000 — минус 0,3%. ВВП в 2001 составил 10,4 млрд долл. США, или 630 долл. на душу населения. В 2000—01 ВВП ежегодно уменьшался в среднем на 2,75%. Инфляция 2,5% (2000). В городах безработица составила ок. 13%.

Хотя экономика К.-д'И. относительно диверсифицирована, она по-прежнему зависит от сельского хозяйства, где формируется 28% ВВП и занято ок. 70% экономически активного населения. Аграрный сектор обеспечивает до 3/4 экспортных поступлений страны.

К.-д'И. — один из крупнейших в мире производителей и экспортёров кофе (в 2000—02 среднегодовое производство 269 тыс. т), какао-бобов (1,1 млн т), пальмового масла (257 тыс. т в 1996—98), хлопка (ок. 250—337 тыс.), каучука (116 тыс. т в год), бананов (224 тыс. т) и ананасов (160 тыс. т). К.-д'И. полностью удовлетворяет внутренние потребности в кукурузе, маниоке, ямсе, банане-плантане, но импортирует значительные объёмы риса.

К.-д'И. входит в группу крупных поставщиков леса и лесоматериалов ценных тропических пород. В 2000 заготовки леса составили 14,5 млн м<sup>3</sup>.

Поголовье скота — незначительное; производимая мясная продукция только на 1/3 удовлетворяет национальные потребности в мясе. Активно развивается рыболовная промышленность: 65—70 тыс. т рыбы в год.

В промышленности формируется ок. 29% ВВП. В обрабатывающей промышленности — 13% ВВП. Она представлена пищевой (переработка кофе и какао-бобов, хлопка, производство пальмового масла, переработка ананасов и рыбы), текстильной, обувной, дере-

## АФРИКА / Тропическая Африка

вообрабатывающей, химической и металлообрабатывающей отраслями.

Горнодобывающая промышленность: ежегодно добывается до 15 тыс. каратов алмазов, в небольшом количестве золото, нефть (ок. 1 млн т).

Энергетические мощности К.-д'И. увеличились до 675 МВт. Ежегодно производится ок. 4 млрд кВт-ч.

К.-д'И. имеет разветвлённую *транспортную сеть*, сосредоточенную главным образом в южных районах страны и связывающую побережье с континентальной частью и соседними государствами. Протяжённость железнодорожных путей 660 км, автодорог 50 400 км (4889 км с твёрдым покрытием), водных путей 980 км. Крупные порты — Абиджан, Сан-Педро, Дабу, Абоисо. Имеются 36 аэропортов, из них 7 международного класса.

Получил развитие *туризм*. Ежегодно в страну приезжает 200—300 тыс. иностранных граждан.

Внешняя задолженность 10,6 млрд долл. США, платежи в счёт её погашения — 13,5% экспортных поступлений страны (2001).

Одним из главных направлений *национальной экономической стратегии* стало расширение и активизация приватизации. Особое внимание уделяется достижению полного продовольственного самообеспечения.

*Внешнеторговый оборот* 6 млрд долл. США: экспорт 3,6 млрд долл. (какао — 33%, кофе, древесина, нефть, хлопок, бананы, ананасы, пальмовое масло, рыба); импорт 2,4 млрд долл. (продукты питания, потребительские товары, капиталоемкие товары, топливо, транспортные средства, сырьевые материалы) (2001). Основные торговые партнёры: по экспорту — Франция (13%), США (8%), Нидерланды (7%), Германия (7%), Италия (6%); по импорту — Франция (26%), Нигерия (10%), Китай (7%), Италия (5%), Германия (4%).

В К.-д'И. введено бесплатное образование. Начальное шестилетнее образование является обязательным. Крупнейшее учебное заведение страны — Национальный университет Абиджана (6 факультетов) и филиал университета в Ямусукро.





## ЛИБЕРИЯ (Liberia)

### Общие сведения

Официальное название — *Республика Либерия* (*Republic of Liberia*). Расположена в западной части Африки. Площадь 111,4 тыс. км<sup>2</sup>, численность населения 3,3 млн чел. (2002). Государственный язык — английский. Столица — г. Монровия (1,3 млн чел., 2000). Государственный праздник — День независимости 26 июля (с 1847). Денежная единица — либерийский доллар (равен 100 центам).

Член ок. 40 международных организаций, в т.ч. ООН (с 1945), ряда её специализированных организаций, АС, Движения неприсоединения, Группы стран Африки, Карибского бассейна и Тихоокеанского региона и др.

### География

Расположена между 10°50' и 13°18' восточной долготы и 6°50' и 10° северной широты. На севере *граничит* со Сьерра-Леоне и Гвинеей, на востоке — с Кот-д'Ивуаром. На юго-западе омывается водами Атлантического океана. *Береговая линия* ровная (579 км), в ряде мест изрезана лагунами, мангровыми болотами, эстуариями рек. Прибрежная равнина постепенно повышается и переходит в Леоно-Либерийскую возвышенность. Вершины: г. Нимба (1752 м) на стыке границ с Гвинеей и Кот-д'Ивуаром и г. Вутеве (1380 м) — на севере. *Недра* богаты железной рудой, алмазами и золотом.

Преобладают красно-жёлтые латеритные *почвы*. *Климат* тропический, жаркий и влажный. Среднегодовое количество осадков на побережье достигает 5000 мм, во внутренних районах — 1500–2000 мм.



Максимум осадков выпадает в «сезон дождей» (май–октябрь) и минимум — в «сухой сезон» (ноябрь–апрель). Среднемесячная температура не опускается ниже +23°С.

Ок. 1/3 территории страны занята влажными вечнозелёными тропическими *лесами* (красное дерево, палисандр, гевея, различные виды пальм, пандоус), которые к границе с Гвинеей переходят в высокотравную *саванну* (зонтичная акация, баобаб).

В Л. обитает множество различных *животных* (слоны, антилопы, обезьяны, буйволы, леопарды, дикие свиньи, змеи, крокодилы). Значительная территория охвачена ареалом обитания мухи цеце.

Разветвлённая сеть рек. Наиболее крупные из них: Мано, Лоффа, Сент-Пол, Сент-Джон, Сесс и Кавалли.

### Население

По оценке на 2002, *прирост населения* 2,54%, рождаемость 45,95‰, смертность 16,05‰, детская смертность 130,21 чел. на 1000 новорождённых. *Продолжительность жизни* 51,8 года, в т.ч. женщин 53,33 и мужчин 50,33 года. *Возрастная структура населения*: 0–14 лет 43,3%, 15–64 года 53,2%, 65 лет и старше 3,5%. Среди либерийцев несколько преобладают женщины, которых на 2% больше, чем мужчин. В городах проживает 45% населения.

По *этническому составу* 95% — коренные африканцы, представляющие языковые группы манде, ква и мел и принадлежащие 16–20 местным племенам (кпелле, басса, гио, кру, гребо, мано, крахн, гола, гбанди, лома, кисси, ваи, деи, белла, мандинго, менде),



2,5% — американо-либерийцы (потомки иммигрантов из США), 2,5% — потомки иммигрантов из стран Карибского бассейна. Языки — английский, как разговорные используются до 20 местных языков, многие из которых не имеют письменности.

Ок. 40% населения — приверженцы местных религиозных верований, 40% — христиане и 20% исповедует ислам.

### История

Л. — уникальное государство, основанное возвратившимися в Африку свободными чернокожими гражданами США, бывшими рабами. 7 января 1822 здесь высадилась первая группа переселенцев, 26 июля 1847 страна была провозглашена республикой. Хотя за все годы существования в Л. переселилось всего ок. 10 тыс. американских чернокожих, более 100 лет ведущие политические и экономические позиции в стране занимали американо-либерийцы.

В кон. 1970-х гг. экономические трудности, связанные с падением конъюнктуры на мировых рынках каучука и железной руды, привели к власти представителей коренных этнических групп. В 1980 сержант С. Доу возглавил военный переворот, а в 1986 стал президентом Л. Однако ни отстранение от власти американо-либерийцев, ни переход к гражданскому правлению не изменили бедственного положения населения. К кон. 1980-х гг. также резко обострились и межэтнические отношения, что вылилось в междуусобную войну 1989—96, унесшую жизни более 10 тыс. либерийцев.

Ввод в Л. межафриканских сил под эгидой ЭКОВАС, их миротворческая деятельность привели к завершению в 1996 активных боевых действий. В 1997 в стране прошли всеобщие выборы, принесшие победу лидеру повстанцев Ч. Тейлору, ставшему президентом.

Однако вялотекущие боевые столкновения правительственных сил и оппозиции продолжались. Несмотря на то что ок. 1/2 населения Л. продолжали сохранять статус беженцев, а подорванная боевыми действиями экономика не восстанавливалась, правящие круги Л. продолжали нагнетать напряжённость в регионе, поддерживая оружием и материально отдельные военно-политические группировки в соседней Сьерра-Леоне. В марте 2003 специальный Трибунал ООН для Сьерра-Леоне обвинил Тейлора в военных преступлениях. Вооружённые формирования оппозиции вступили в Монровию. В июне подписано и вступило в силу соглашение между правительством и повстанцами о прекращении огня.

### Государственное устройство и политическая система

Л. — республика. Действует Конституция 1986 (с поправками 1988).

*Административно* Л. делится на 15 графств: Бомби, Бонг, Гпарболу, Гранд-Басса, Гранд-Кейп-Маунт, Гранд-Гедех, Гранд-Кру, Лофа, Марджиби, Мэриленд, Монтсеррадо, Нимба, Ривер-Кесс, Ривер-Ги, Сино. Наиболее крупные города: Монровия, Бьюкенен, Гринвилл, Ганта, Гранд-Сесс, Дуабо, Каката, Мано-Ривер, Маршалл, Нджебеле, Робертспорт, Саглеипие, Таппита, Харпер, Чиен. *Государственное управление* Л. осуществляется тремя ветвями власти: законодательной, исполнительной и судебной. *Высший орган законодательной власти* — двухпалатная Национальная ассамблея, состоящая из Сената и палаты представителей. *Высший орган исполнительной власти* — президент, который является главой государства и главой правительства, главнокомандующим Вооружёнными силами. Министры правительства назначаются президентом, а затем утверждаются Сенатом.

Президент избирается всеобщим голосованием сроком на 6 лет. Сенат (26 членов) избирается всеобщим голосованием сроком на 9 лет, палата представителей (64 депутата) — сроком на 6 лет.

Среди *выдающихся политических лидеров* Л. :

Уильям Ваканарат Шадрач Табман — президент Л. (1944—71), реформатор, инициатор «политики объединения», направленной на объединение американо-либерийцев и коренных жителей страны в один народ — либерийцев, проводник политики «открытых дверей», поощрявшей приток иностранных инвестиций, поборник активного включения Л. в Содружество африканских народов;

Уильям Р. Толберт — президент Л. (1971—80), инициатор ряда программ развития, в т.ч. «опоры на собственные силы», либерализации экономики, сокращения зависимости от иностранной помощи.

Действует *многопартийная система*. Помимо правящей Национально-патриотической партии, располагающей 21 местом в Сенате и 49 в палате представителей, в стране функционируют Вселиберийская коалиционная партия, Либерийский национальный союз, Народная партия Л., Национально-демократическая партия Л., Народно-демократическая партия Л., Партия истинных вигов, Партия единства, Объединённая народная партия и ряд других партий.

*Профсоюзы* объединены в Либерийскую федерацию профсоюзов.

Численность *Вооружённых сил* 14 тыс. солдат и офицеров (1999).

Л. имеет дипломатические отношения с РФ (установлены с СССР 11 января 1956).

### Экономика

Л. — слабо развитая страна с аграрно-сырьевой специализацией, занимающая одно из ведущих мест в мире по производству и экспорту натурального каучука и железной руды. Существенной статьёй доходов страны является предоставление «удобного флага» иностранным судам. В экономике господствует иностранный капитал. Производственная инфраструктура была подорвана гражданской войной 1989—96, предопределив отток иностранного капитала из страны.

ВВП 3,6 млрд долл. США, т.е. ок. 1100 долл. в расчёте на душу населения (2001). Тем не менее ок. 80% населения находится за чертой бедности. Темп прироста ВВП 5%, инфляция 8% (2001) свидетельствуют о послевоенном оживлении экономики страны.

В *отраслевой структуре экономики* на сельское хозяйство приходится 60% ВВП (2001) и в сельскохозяйственном производстве занято подавляющее большинство экономически активного населения — 70% (2000). Для промышленности эти показатели составляют 10 и 8% соответственно, для сферы услуг — 30 и 22%.

*Сельское хозяйство* Л. сильно пострадало от боевых действий: резко снизились сборы продовольственных культур, прежде всего риса и кассавы, в результате чего население зависит от импорта продовольствия, прежде всего зерновых. Война подорвала и производство товарных (экспортных) культур: каучука, какао, кофе, продукции масличной пальмы. Наряду с оттоком из страны капитала иностранных компаний происходит перераспределение их инвестиций в производстве экспортных культур, а также перелив иностранного капитала в добычу железной руды, алмазов и т.д. Тем не менее американская компания «Файерстоун», несмотря на продажу в кон. 1980-х гг. своего либерийского предприятия по производству каучука японской компании, продолжает занимать видное положение в отрасли, сохранив контроль над плантациями гевеи.

Из-за распространения мухи цеце животноводство развито слабо — стадо представлено небольшим поголовьем крупного рогатого скота, коз и овец, а также свиней.

Развиты отрасли горнодобывающей *промышленности*, связанные с производством железной руды и алмазов. Однако будущее отрасли зависит от стабилизации политического положения в стране.

Основной вид *транспорта* — автомобильный, протяжённость автомобильных дорог 10,6 тыс. км, в т.ч. 657 км дорог с твёрдым покрытием и 9943 км — грунтовые дороги (1996).

Общая протяжённость железных дорог 490 км, в т.ч. 328 км с одной колеей. 345 км имеют стандартную (1435 мм) и 145 км — узкую (1067 мм) колею (2001).

Л. располагает *портами* в Монровии, Бьюкенене, Гринвилле, Харпере. В 2002 торговый флот страны насчитывал 1513 судов водоизмещением 1000 т и выше, в т.ч. 1425 судов иностранных государств, использующих либерийский флаг как «удобный», в т.ч. из ФРГ — 437, из Греции — 154, из США — 113, из Норвегии — 103, из Японии — 90, из России — 66, из Монако — 56. Общее водоизмещение флота 51 912,2 тыс.

В стране 47 аэродромов, два из них имеют взлётно-посадочную полосу с покрытием (2001).

Работают 7 ультракоротковолновых и 2 коротковолновых радиостанции, телевизионная станция и 4 маломощных ретранслятора (2001), в пользовании находится 790 тыс. радиоприёмников и 70 тыс. телевизоров (1997), насчитывается 6,7 тыс. телефонных линий (2000), 2 интернет-провайдера (2001) и 500 пользователей Интернета (2000).

В Л. функционирует ок. 10 банков. Во главе *банковской системы* находится Центральный банк Л. Внешний долг Л. 3,5 млрд долл. США (2003).

*Государственный бюджет* составил (2000): доходы 85,4 млн, расходы 90,5 млн долл. США.

*Внешняя торговля* имеет исключительно важное значение для Л. По её каналам в обмен на каучук, древесину ценных пород, железную руду, алмазы, какао и кофе страна получает машины, оборудование и транспортные средства, топливо, промышленные товары, продовольствие, прежде всего рис.

### Наука и культура

Читать и писать умеют 38,3% взрослых либерийцев, в т.ч. 53,9% мужчин и 22,4% женщин (оценка 1995). В Л. имеются три *высших учебных заведения*: Государственный университет Л., англиканский Кэтингтонский университетский колледж и католический колледж Фатимской Богоматери.





## МАВРИКИЙ (Mauritius)

### Общие сведения

Официальное название — **Республика Маврикий** (*Republic of Mauritius*). Расположен на острове М. и островах Родригес, Агалера, архипелагах Каргадос-Карахос и Чагос в западной части Индийского океана. Площадь 2,04 тыс. км<sup>2</sup>, численность населения 1200,2 тыс. чел. (2002). Государственные языки — английский и французский. Столица — г. Порт-Луи (139,8 тыс. чел., 2001). Государственный праздник — День независимости 12 марта (с 1968). Денежная единица — маврикийская рупия.

Член ООН (с 1968), МВФ (с 1993), АфБР, ФАО, АС, САДК, ЮНКТАД, ЮНЕСКО, ВТО и др.

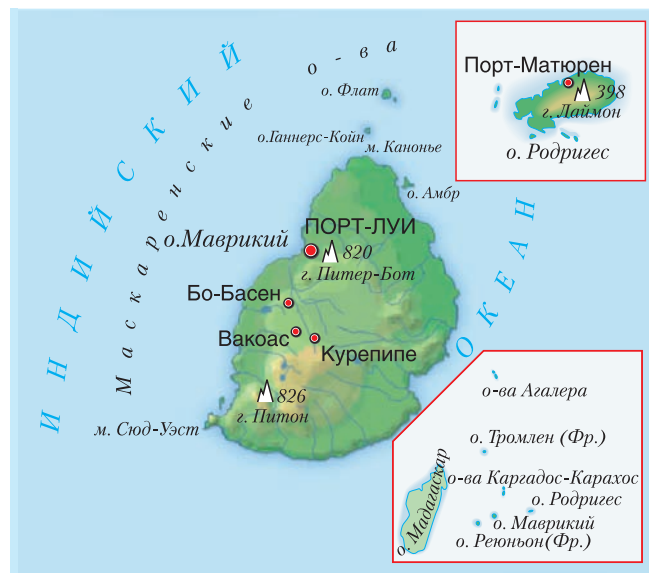
### География

Географический центр архипелага 20°17' южной широты и 57°33' восточной долготы в 800 км восточнее Мадагаскара. Берега окаймлены коралловыми рифами, затрудняющими подходы.

*Поверхность* возвышенная, особенно в юго-западной части острова М. (гора Питон, 826 м); в центральной части острова плато высотой до 600 м, на севере и востоке — неширокая полоса прибрежной равнины; на острове Родригес высоты до 396 м. Плодородные почвы на вулканических породах.

*Климат* тропический морской. Средние температуры февраля +26°С, августа +14–18,5°С. Осадков 1500–5000 мм в год.

*Реки* маловодны, в сухое время года совершенно пересыхают; главная река острова М. — Гранд-Ривьер. Густые тропические леса с ценными породами деревь-



ев (чёрное дерево и др.), некогда покрывавшие острова, большей частью вырублены и сохранились лишь в горах; на острове М. леса занимают ок. 1/3 территории. *Фауна* относится к Мадагаскарской подобласти, эндемична (слоновые черепахи и др.), отличается многообразием и многочисленностью птиц.

### Население

*Прирост населения* 0,86% в год (2002). Рождаемость 16,34‰, смертность 6,81‰, детская смертность 16,65 чел. на 1 тыс. новорождённых (2002). *Средняя продолжительность жизни* 71,53 года (2002).

*Половозрастная структура населения:* 0–14 лет — 25,4% (соотношение мужчин и женщин 1,02), 15–64 года — 68,3% (1), 65 лет и старше — 6,3% (0,66) (2002). Сельское население 45,3%, городское — 54,7% (2000). Среди населения старше 15 лет грамотно 82,9% (87,1% мужчин, 78,8% женщин) (1995).

*Основные этносы* (%): индийцы (68), креолы (27), китайцы (3), франко-маврикийцы (2). *Языки* — английский и французский, креольский, хинди, урду, боджпурри. *Религиозный состав населения:* индуисты — 52%, христиане — 28,3%, мусульмане — 16,6%, прочие — 3,1%.

### История

В 1598 М. захвачен голландцами, в 1715 — французами. В 1810–1968 владение Великобритании. В 1965 Великобритания взяла под свою юрисдикцию архипелаг Чагос, включая атолл Диего Гарсия, которые используются в качестве военной базы США. С 1968 М. стал независимым государством — конститу-

ционной монархией во главе с английским королём (королевой). Достижению независимости способствовала деятельность Маврикийской лейбористской партии (МЛП), возглавляемой Сивусагуром Рамгуламом и сконсолидировавшей индийскую часть населения. В первое независимое правительство вошли и представители Маврикийской социал-демократической партии (МСДП), представлявшей интересы французского и креольского населения. С 1970 сильнейшей оппозицией правящей коалиции стала новая партия — Маврикийское боевое движение (МБД), имевшая значительную поддержку общественности. В то же время доверие избирателей к МЛП снижалось. 12 марта 1992 М. провозглашён республикой. На парламентских выборах в 2000 коалиция МБД и БСД (Боевое социалистическое движение) получила абсолютное большинство в парламенте, что позволило ей избрать в 2002 президентом Карла Оффманна и сформировать правительство.

#### Государственное устройство и политическая система

М. — парламентская демократическая республика. Действует Конституция 1968 (с дополнениями 1992).

*Административно* М. разделён на 9 округов: Блэк Ривер, Флэк, Гран Пор, Мока, Памплёмусс, Плейнс Уильямс, Порт-Луи, Ривьер дю Рампар, Саван; и 3 зависимые территории: о-ва Агалера, архипелаг Каргадос-Карахос, остров Родригес.

*Крупнейшие города* (2003, тыс. чел.): Порт-Луи, Виктория (23), Анс Руайяль (3,7).

*Высший орган законодательной власти* — однопалатное Национальное собрание (66 депутатских мест). *Исполнительная власть* осуществляется Советом министров во главе с премьер-министром. *Глава государства* — президент Карл Оффманн. Глава высшего органа законодательной власти — Премнат Рамнах. Глава высшего органа исполнительной власти — Анируд Джагнот.

Национальное собрание избирается всеобщим голосованием на 5 лет (62 депутата — прямым голосованием, 4 — назначаются избирательной комиссией с учётом обеспечения в парламенте пропорционального представительства этнических общин и политических партий, участвовавших в выборах). Президент и вице-президент избираются парламентом на пятилетний срок. Он назначает премьер-министра, ответственного перед Национальным собранием, и утверждает членов правительства, предложенных премьер-министром.

Существенную роль в становлении маврикийской государственности сыграл глава партии МЛП Сивусагур Рамгулам. Он стал первым премьер-министром в истории страны.

*Органы местного самоуправления* — окружные и сельские муниципальные советы.

*Основные партии:* МЛП, МСДП, МБД, БСД, ОНР (Организация народа Родригеса).

*Ведущие организации деловых кругов:* Торгово-промышленная палата М., Ассоциация производителей сахара, Федерация работодателей.

*Общественные организации:* Федерация профсоюзов работников гражданских служб, основана в 1975, 65 объединённых профсоюзов с 22 тыс. членов (1997); Федерация профсоюзов М., основана в 1958, 4 объединённых профсоюза; Трудовой конгресс М., основан в 1963, 55 профсоюзов с 70 тыс. членов (1992).

*Внутренняя политика* ориентирована на проведение реформирования судопроизводства, госаппарата, образования, здравоохранения, СМИ, что стало ответом на массовые демонстрации трудящихся в 1996.

*Во внешней политике* М. — сторонник Движения неприсоединения, выступает за разоружение, ратифицировал Конвенцию о запрещении противопехотных мин. Участвует в работе многих региональных организаций. В стране проводится кампания по возвращению в состав республики архипелага Чагос с атоллom Диего Гарсия.

Регулярные *Вооружённые силы* отсутствуют, имеются мобильные полицейские подразделения (1,3 тыс. чел.) для обеспечения внутренней безопасности, охранная служба (500 чел.).

М. имеет дипломатические отношения с РФ (установлены с СССР в 1968).

#### Экономика

По классификации Всемирного банка в 2000 М. занимал 63-е место в мире по уровню жизни. ВВП 12,9 млрд долл. (2001), ВВП на душу населения 10 800 долл. США (2001). Экономически активное население — 527,4 тыс. чел. (2000). Инфляция — 4,2% (2001).

*Отраслевая структура экономики* по вкладу в ВВП (1999, %): сельское хозяйство 6, промышленность 33, сфера услуг 61. Занято (1999, %): в сельском хозяйстве 14, в промышленности и строительстве 36, в сфере услуг 50.

Производство электроэнергии 1285 млн кВт-ч (2000). *Промышленное производство* (тыс. т): сахар-сырец св. 600 (2001), меласса 124,7 (1999), пиво и алкогольные напитки 435 тыс. гкл (1997). Продукция предприятий Свободной производственной экспортной зоны



(главным образом текстильные изделия) статистикой М. учитывается как экспортная статья (79,3% экспортных поступлений, т.е. 31,2 млрд мавр. рупий, 2000).

*Сельское хозяйство* — основа экономики. Под сахарным тростником 80% орошаемых земель. Основные культуры (2000, тыс. т): сахарный тростник 5260 (1996), картофель 15,2, томаты 11,3, тыква 11, чай 8,2, бананы 6,6, табак 1,0 (1996). Поголовье (1997, тыс. голов): коз 93, крупного рогатого скота 34, свиней 17, овец 7. Промысловый улов (1996, тыс. т): рыба 12, моллюски 0,4.

Железные дороги отсутствуют. Протяжённость дорожной сети 1860 км, включая 1786 км дорог с твёрдым покрытием (2001). Дорожно-транспортных средств в эксплуатации (1999, тыс. шт.): мотоциклы и мопеды 110,9, легковые автомобили 52,9, грузовые автомобили и автобусы 29,2.

Имеется 5 аэропортов. Международный аэропорт «Рамгулам» расположен в Плезансе в 4 км от Маэбурга. Авиакомпания Air Mauritius основана в 1968, осуществляет авиаперевозки в 28 городов Европы, Азии, Австралии и Африки.

Единственный порт Порт-Луи. В торговом флоте 8 крупных судов общим водоизмещением 66 тыс. т (2002). В 1999 в порту было обработано 4553 тыс. т грузов.

*Телефонная сеть* международного уровня. *Средства связи* (2000): радиоприёмники 420 тыс. (1997), телевизоры 258 тыс. (1997), телефоны 280,9 тыс. линий, сотовые телефоны 180 тыс. абонентов, интернет-провайдеров — 2, пользователей Интернета — 158 тыс. чел. (2002).

*Туризм* является третьим по важности источником получения иностранной валюты после сахарной и текстильной промышленности. В 2000 на М. побывали 656,5 тыс. туристов. Доходы от туризма 542 млн долл. США.

Современная *экономическая и социальная политика* ориентирована на привлечение иностранных инвестиций, расширение рынков для сбыта экспортной продукции, развитие сферы финансово-банковских услуг. Правительство придерживается принципов свободного рынка, одновременно признавая необходимость поднятия жизненного уровня менее обеспеченных слоёв общества. В связи с этим в августе 2001 был утверждён долгосрочный стратегический план по искоренению нищеты, рассчитанный на 20 лет. Благодаря проводимым с 1990 пятилетним планам развития, упор в которых делался на образование, М. занимает по уровню гуманитарного образования первое место в Африке.

Курс национальной денежной единицы устанавливается на базе спроса и предложения на валютном рынке. Режим курсового регулирования — управляемое плавание. Валютные резервы 588,3 млн долл. США (1999). Вклады до востребования в коммерческих банках — 5194,5 млн мавр. рупий, денежные средства в свободном обращении — 5410,4 млн мавр. рупий.

*Государственный бюджет* (1999; млрд долл. США): доходы 1,1, расходы 1,2. Государственный долг 2,3 млрд долл. (2000).

В стране высокий уровень безработицы — 8,6% (2001). До 1/3 населения занято в неформальном секторе. Системы здравоохранения и образования — одни из лучших в Африке.

В 2001 объём *экспорта* составил 1,6 млрд, а *импорта* — 2 млрд долл. США. Экспорт (2000): Великобритания (25,8%), Франция (20,8%), США (16%), ЮАР (10,9%), Германия и Италия. Импорт (2000): ЮАР (20%), Франция (19%), Индия (9%), Гонконг (5,2%), Великобритания. Основные экспортные товары — одежда и текстиль, сахар, живые цветы, меласса; импортные — продукты питания, предметы промышленного производства, капитал, продукция химической и нефтяной промышленности.

### Наука и культура

*Высшие учебные заведения*: Университет М. (5590 студентов в 2001/02); Институт им. М. Ганди в Моке (3210 студентов); Региональный центр подготовки специалистов в области сахарной промышленности (800 студентов). Св. 8 тыс. маврикийцев обучаются в высших учебных заведениях Великобритании, Франции, Индии и др.

*Обязательное бесплатное обучение* детей осуществляется с 5 лет в начальной (6 лет) и средней (7 лет) школе. В 1995 ок. 98% детей соответствующей возрастной группы посещало начальную и 65% среднюю школы. Грамотность среди взрослого населения 82,9% (мужчин 87,1%; женщин 78,8%) (1995).

В М. сильно влияние *индийской и французской культуры*. Большинство населения живёт в городах и сильно европеизировано. *Традиционное искусство* сохранилось в основном в сельской местности: фольклор (сказки, песни, танец «сеге»), изготовление сувениров для туристов и т.д.





## МАДАГАСКАР (Malagasy, Madagascar)

### Общие сведения

Официальное название — **Республика Мадагаскар** (*Republica Malagasy, République de Madagascar, Republic of Madagascar*). Расположен на острове М. и прилегающих мелких островах (Нусу-Бе, Сент-Мари и др.) в юго-восточной части Индийского океана западнее Мозамбика. Площадь 595,8 тыс. км<sup>2</sup>, численность населения 16,5 млн чел. (2002). Государственные языки — малагасийский и французский. Столица — г. Антананариву (1,3 млн. чел., 2002). Государственный праздник — День провозглашения независимости 26 июня (с 1960). Денежная единица — малагасийский франк (равен 100 сантимам).

Член ООН (с 1960), АС (с 1963), ассоциированный член ЕС и др.

### География

Расположен между 43°30′ и 51° восточной долготы и 13° и 26° южной широты, от африканского материка отделена Мозамбикским проливом. Большая часть острова — плато с вулканическими массивами высотой до 2876 м. Имеются крупные запасы графита, хрома, никеля, берилла, кобальта, железных руд (400 млн т), бокситов (100 млн т), слюды. *Почвы*: на Высоком плато — красно-жёлтые, тёмно-красные и красные ферраллитные, каменистые, малоплодородные; на юге — горные коричневые; на вулканических породах — чёрные плодородные почвы; на востоке — глеевые и глееаллювиальные; на западе — красно-бурые; на северо-западе — коричневые. *Климат* тропический и экваториально-муссонный, в центральной части остро-



ва — умеренный. Среднемесячные температуры +13—30°С. Осадки 500—3000 мм в год. На западе преобладают саванны, на востоке и севере — тропические леса, значительные площади заняты под искусственными посадками эвкалипта. Большая часть растений и животных эндемична. *Животный мир* своеобразен: только здесь встречаются лемуры, лучистые черепахи, хамелеоны, зелёные попугаи, синие голуби.

### Население

*Среднегодовой темп прироста* 2,91% (2000—02). *Плотность населения* 56 чел. на 1 км<sup>2</sup>. Рождаемость 42‰, смертность 12‰, детская смертность 82 чел. на 1000 новорождённых. *Продолжительность жизни* 56 лет (мужчин — 54 года; женщин — 58 лет). *Половозрастная структура*: 0—14 лет — 45% (соотношение мужчин и женщин — 1); 15—64 года — 52% (0,98); 65 лет и старше — 3% (0,86). Соотношение мужчин и женщин во всём населении 0,99. Среди взрослого населения неграмотно 20% (мужчин 12%, женщин 27%).

Большинство населения — малагасийцы — представители 18 этнических групп: мерина и бецилелу, бецимисарака, цимихети, антандруй и др. Также на острове проживают коморцы, индийцы, пакистанцы, китайцы и французы.

52% населения придерживается традиционных верований, 41% исповедует христианство, 7% — ислам.

### История

В 14—15 вв. в центральной части острова М. сложилось государство Имерина. В нач. 19 в. на его осно-

ве сформировалось Малагасийское королевство, или королевство М. Проникновение европейцев — португальцев — на остров относится к сер. 16 в. В 1896 после соперничества Великобритании и Франции за влияние на М. он объявлен колонией Франции и только в результате подъёма национально-освободительного движения в 1940-е и 1950-е гг. получил право на самоуправление, а в 1958 — статус автономной республики в составе Французского сообщества. 26 июня 1960 провозглашена независимая Малагасийская Республика. С 1960 по май 1972 у власти находилась Социал-демократическая партия (лидер Ф.Циранана), проводившая прозападную политику, вызвавшую недовольство масс. В мае 1972 в результате массовых антиправительственных выступлений власть в стране перешла к военно-гражданскому правительству во главе с генералом Г.Рамананцуа. После провала попытки военного переворота в январе–феврале 1975 руководство страной взял на себя Военный революционный совет во главе с капитаном Д.Рациракой (находился у власти в 1975–92). Состоявшийся в декабре 1975 референдум высказался за развитие страны курсом социалистической ориентации, который сохранялся до августа 1992. В соответствии с Конституцией 1975 Национальный фронт защиты революции (НФЗР) являлся ведущей политической силой страны. В 1980-е гг. на М. действовало 7 политических партий, включившихся в политическую борьбу и составлявших оппозицию НФЗР и президенту Рацираке. В нач. 1991 усиление массовых выступлений привело к самороспуску НФЗР и подписанию 31 октября 1991 конвенции, которую одобрили основные политические силы страны. Конвенция определила 18-месячный переходный период, в течение которого в стране действовали временные органы законодательной и исполнительной власти. Высший государственный совет возглавил А.Зафи — лидер партии Комитет жизнеспособных сил (КЖС). В августе 1992 референдум по Конституции принял введение в стране Третьей республики и отказ от социалистической ориентации развития. В феврале 1993 Зафи одержал победу на президентских выборах, однако в сентябре 1996 ему был объявлен импичмент и он был смещён со своего поста по требованию Национального собрания и решению Высшего конституционного суда. В декабре 1996 на досрочных президентских выборах победу одержал бывший президент Рацирака. Декабрьские 2001 президентские выборы привели к возникновению в стране двоевластия и началу гражданской войны: М.Равалуманана не признал официаль-

ных итогов выборов и объявил себя победителем в первом туре. В апреле 2002 Верховный конституционный суд провёл пересчёт голосов и объявил Равалуманана президентом страны. Рацираку не удовлетворило это решение, и он выступил с требованием провести референдум. Политическая напряжённость в стране продолжала сохраняться.

#### Государственное устройство и политическая система

М. — парламентская республика. Действует Конституция 1992 (с поправками 1998). В *административном отношении* страна поделена на 6 автономных провинций. Наиболее крупные города — Антананариву, Анцирабе, Туамасина, Фианаранцуа, Махадзанга, Тулиара, Анцеранана. *Глава государства* — президент, он же главнокомандующий Вооружёнными силами страны, избирается прямым всеобщим голосованием сроком на 5 лет и может переизбираться ещё один раз. *Законодательная власть* принадлежит двухпалатному парламенту, состоящему из Сената (30 сенаторов назначаются президентом, 60 избираются коллегией выборщиков от территориальных объединений на 4 года; каждые два года 1/2 сенаторов обновляется) и Национального собрания (150 депутатов избираются всеобщим прямым и тайным голосованием на 5 лет). *Исполнительная власть* осуществляется правительством и премьер-министром, назначаемым президентом из кандидатур, предложенных парламентом. Правительство формируется премьер-министром и утверждается президентом. Выборы парламента прошли 18 марта 2001. Председатель Национального собрания — А.Андрианарисуа. Кабинет министров возглавляет Ж.Силла.

В марте 1990 в стране введена *многопартийность*. Действует ок. 120 политических партий и только 9 из них представлены в парламенте: Авангард за обновление М. (АРЕМА, основана в 1993 вместо партии Авангард малагасийской революции, председатель Д.Рацирака), Вундзи (основана в 1973), Движение за прогресс М. (создано в 1972), Комитет жизнеспособных сил (основан в 1991, объединяет 16 партий), Национальное движение за независимость М. (создано в 1958), Партия конгресса независимости М. (действует с 1958), Объединение за социал-демократию (основано в 1993), Партия конгресса независимости М. — Обновление (создана в 1989), Фихаонана (основана в 1990).

Профсоюзное движение возглавляет Федерация профсоюзов трудящихся М., объединяющая в своих рядах более 60 тыс. членов, создана в 1956, председатель — Д.Раламбутахина.

*Вооружённые силы* насчитывают 21 тыс. чел., в т.ч. ВВС — 500, ВМС — 500. Жандармерия 7,5 тыс. чел.

М. имеет дипломатические отношения с РФ (установлены с СССР 29 сентября 1972).

#### Экономика

М. относится к группе наименее развитых стран мира. ВВП 4,6 млрд долл. США, или 260 долл. США на душу населения (2001). Среднегодовой темп прироста ВВП в 2000 5,4%, в 2001 6,0%. 34% ВВП формируется в сельском хозяйстве, 14% — в промышленности и 55% — в сфере услуг. Экономически активное население 8 млн чел. Инфляция 7% (2001).

*Сельское хозяйство, рыболовство и лесное хозяйство* — экономическая основа М. Здесь занято ок. 80% экономически активного населения страны и создаётся продукция, которая обеспечивает до 70% валютных поступлений. Выращиваются такие экспортные культуры, как гвоздика, ваниль, перец, кофе (55 тыс. т); продовольственное значение имеют рис (2558 тыс. т), кукуруза (176 тыс. т), маниок (2418 тыс. т), фасоль, бананы (260 тыс. т) (2000–02). Также возделываются сахарный тростник (2160 тыс. т), хлопок, табак (4 тыс. т). Разводятся крупный рогатый скот (10 331 тыс. голов), свиньи (1662 тыс.), овцы (760 тыс.), козы (1330 тыс.). Улов рыбы и заготовки морепродуктов 1130 тыс. т в год. Заготовки древесины более 10 млн м<sup>3</sup>.

*Промышленность* развита слабо. Она представлена текстильным производством, предприятиями по переработке сельскохозяйственного сырья, цементным заводом, нефтепереработкой, целлюлозно-бумажными предприятиями, автосборкой. Ведётся добыча графита (14 тыс. т), хромитов (140 тыс. т), слюды.

Общая протяжённость железных дорог 893 км, автодорог 49837 км, в т.ч. 5781 км с твёрдым покрытием. Крупные порты — Туамасина, Махадзанга, Анцерана, Тулиара, Тауланару. В 2002 торговый флот насчитывал 15 судов. Действовало 130 аэропортов, в т.ч. 29 международного класса.

Внешнеторговый оборот (млн долл. США) 1599: *экспорт* 680 (гвоздика, ваниль, сахар, кофе, моллюски, изделия из хлопка, хромит, нефтепродукты); *импорт* 919 (комплектующие изделия, капиталоемкие товары, нефтепродукты, потребительские товары, пищевые продукты) (2000). Основные торговые партнёры: по экспорту — Франция (41%), США (21%), Германия (7%), Япония (4%), Великобритания (1%); по импорту — Франция (38%), Гонконг (10%), Китай (5%), Сингапур (5%), Япония (3%).

*Государственный бюджет* (2000, млн долл. США): доходы 553, расходы 735. Внешняя задолженность 4,5 млрд долл., отчисления в счёт её погашения 43,3% экспортных поступлений (2001).

Более 70% населения живёт за чертой бедности.

#### Наука и культура

С 1976 на М. введено *обязательное образование* для детей в возрасте от 6 до 11 лет. Действуют государственные и частные школы. В 1961 в Антананариву открыт университет, филиалы которого имеются во всех провинциях. В системе *высшего образования* также представлены Национальная школа агрономических наук, Высшая национальная школа электронно-вычислительной техники, Национальный институт спорта. Имеется малагасийская *Академия наук*. В *литературном творчестве* получили известность Э.Д.Андриамалала, А.Андрайна, Ш.Рацарауэлин, С.Рабендза и др.







## МАЛАВИ (Malawi)

### Общие сведения

Официальное название — **Республика Малави** (*Republic of Malawi*). Расположена на юго-востоке Африки. Площадь 118,5 тыс. км<sup>2</sup>, численность населения 10,7 млн чел. (2002). Государственные языки — английский и чичева. Столица — г. Лилонгве (473 тыс. чел., 2002). Государственный праздник — День независимости 6 июля (с 1964). Денежная единица — малавийская квача (равна 100 тамбалам).

Член ООН (с 1964), АС (с 1965) и др. Входит в Содружество Наций.

### География

Расположена между 33° и 36° восточной долготы и 9° и 17° южной широты. Не имеет выхода к морю. *Протяжённость* с севера на юг 840 км, с запада на восток — от 80 до 160 км. *Граничит* на севере и северо-востоке с Танзанией, на западе с Замбией, на юго-западе, юге и юго-востоке с Мозамбиком. *Рельеф*: высокогорные плато и нагорья с наивысшей точкой — гора Сапитва (3000 м). 20% территории занимает озеро М., из которого вытекает единственная *река* Шире (приток Замбези). Имеются *месторождения* каменного угля (38 млн т), битуминозного угля (более 20 млн), бокситов (60 млн), апатитов (1,5 млн), монацита (78 тыс.), стронциата (78 тыс.), кианита (1 млн т), урановой руды, меди, свинца, титана, стронция. На севере — горные красные *почвы*, на остальной территории — коричнево-красные латеризованные почвы. *Климат* экваториально-муссонный с дождливым летом (ноябрь–апрель) и сухой зимой (май–октябрь). Среднемесячные температуры воздуха от +10—



19°С до +23–27°С. Преобладают саванны и саванные леса, тропические листопадные леса и горные степи. *Животный мир* характерен для саванн — буйволы, слоны, жирафы, носороги, антилопы, львы, леопарды и др.

### Население

*Среднегодовой темп прироста* в 2000–02 1,86%. *Средняя плотность* 90 чел. на 1 км<sup>2</sup>. Рождаемость 37‰, смертность 23‰, детская смертность 23 чел. на 1000 новорождённых. *Средняя продолжительность жизни* 37 лет (мужчин — 36,5 года; женщин — 37,5 года). *Половозрастная структура*: 0–14 лет — 44% (соотношение мужчин и женщин 1); 15–64 года — 53% (0,97); 65 лет и старше — 3% (0,67). *Соотношение мужчин и женщин* во всём населении 0,98. Среди взрослого населения неграмотно 42% (мужчин — 27%, женщин — 57%). 99% населения относится к народам банту: малави, ломве, нгони.

55% населения — протестанты, 20% — католики, 20% — исповедуют ислам, 3% придерживаются традиционных верований.

### История

С кон. 15 в. и до 18 в. в районе озера Ньяса существовало объединение племён малави. Первое проникновение европейцев (португальцев) на территорию М. относится к 16 в. В 19 в. их сменили англичане, стали создаваться протестантские и католические миссии. В 1890 М. была захвачена Великобританией. В 1891 английское правительство провозгласило свой протекторат над территорией, которая стала называться Ньясаленд. Этот статус сохранялся до 1964. Начало национально-освобо-

дительного движения относится к 1944, когда была создана первая политическая партия — Африканский конгресс Ньясаленда, на основе которой в 1959 возникла Партия конгресса М. (ПКМ). В 1953—63 страна входила в состав Федерации Родезии и Ньясаленда. В 1963 Ньясаленд получил внутреннее самоуправление, а 6 июля была провозглашена независимость. В 1964—94 у власти находилась ПКМ во главе с Х.К.Банда. В 1966—93 в стране действовала однопартийная система. Прошедший в июне 1993 всенародный референдум высказался за введение многопартийности. 16 мая 1994 Национальное собрание приняло Конституцию, закрепившую новое политическое устройство в стране. В мае 1994 на парламентских выборах, впервые проведённых на многопартийной основе, победили Объединённый демократический фронт (84 депутатских места), ПКМ (55) и Альянс за демократию (36). Согласно Конституции лидер партии, получившей большинство мест в парламенте, становится президентом страны. Таким образом Б.Мулузи занял президентский пост, который он сохранил и после выборов в 1999. Весной 2003 преемником Мулузи объявлен один из руководителей Объединённой партии (основана в 1997) Бингу ва Мутарика.

#### Государственное устройство и политическая система

М. — республика. Действующая Конституция принята в 1994, вступила в силу в 1995. Президент является *главой государства и главой правительства*. Он избирается всеобщим голосованием на срок 5 лет. *Законодательная власть* осуществляется Национальным собранием (193 депутата), которое избирается всеобщим голосованием на 5 лет. *Исполнительную власть* представляют президент и правительство. Последние президентские и парламентские выборы прошли 15 июня 1999.

*Административно* страна поделена на 3 провинции и 24 района. *Наиболее крупные города* (тыс. чел.): Блантайр-Лимбе (518), Лилонгве, Мзузу (95), Зомба (70).

С 1993 в стране введена *многопартийная система*. Активны на политической арене ок. 10 партий, среди них — правящий Объединённый демократический фронт, основанный в 1992, и две оппозиционные партии — ПКМ и Альянс за демократию (объединение, возникшее в 1992).

Профсоюзное движение в стране возглавляет Конгресс профсоюзов М., созданный в 1964 и насчитывающий 6,5 тыс. членов. Председатель — К.У.Мханго.

*Вооружённые силы* М. 5000 чел., в т.ч. Сухопутные войска — 4700 чел., ВМФ — 220 чел., ВВС — 80 чел. В полиции служит 1000 чел.

М. имеет дипломатические отношения с РФ (установлены с СССР 19 октября 1993).

#### Экономика

М. относится к группе наименее развитых стран мира. ВВП 1,7 млрд долл. США, или 160 долл. США на душу населения (2001). Среднегодовой темп прироста ВВП в 2000—01 0,1. В сельском хозяйстве формируется 40% ВВП, в промышленности — 19%, в сфере услуг — 41% (2001). Экономически активное население 4,5 млн чел., из них 86% занято в сельском хозяйстве (2001). Инфляция 28,6% (2001).

*Сельское хозяйство* составляет основу национальной экономики. На экспорт выращиваются чай (ок. 40 тыс. т), табак (158 тыс. т), арахис (69 тыс. т) и хлопок (12 тыс. т). Для внутреннего потребления — зерновые (рис — 82 тыс. т, кукуруза — 1226 тыс. т), бобовые (ок. 200 тыс. т), картофель (380—400 тыс. т), маниок (200 тыс. т). Выращивание крупного рогатого скота (ок. 700 тыс. голов) ограничено. Разводят коз (1260 тыс.), овец (100 тыс.), свиней (230 тыс.). Рыбы добывается ок. 65 тыс. т.

*Промышленность* представлена горнодобывающими предприятиями (каменный уголь, мрамор), переработкой сельскохозяйственного сырья (хлопкоочистительные предприятия, фабрики по обработке табака, чая, маслосеяные и сахарные заводы), предприятиями лёгкой, швейной, обувной промышленности, деревообработкой, производством строительных материалов. Производство электроэнергии 825 млн кВт·ч (2000).

Железные дороги 797 км, автодороги 14 594 км, в т.ч. 2773 км с твёрдым покрытием. Водные пути 144 км. Действуют 44 аэропорта, в т.ч. 6 современного класса.

*Государственный бюджет* (2000, млн долл. США): 1013; доходы 490, расходы 523. Внешняя задолженность 1,5 млрд долл., отчисления в счет её погашения 7,8% экспортных поступлений страны (2001). *Внешнеторговый оборот* в 2001 879,1 млн долл.: экспорт — 415,5 млн долл. (табак, чай, сахар, хлопок, кофе, арахис, лесоматериалы, готовая одежда); импорт — 463,6 млн долл. (продукты питания, нефтепродукты, потребительские товары, транспортные средства, оборудование). Основные торговые партнёры: по *экспорту* — ЮАР (18%), Германия (13%), США (13%), Великобритания (10%); по *импорту* — ЮАР (40%), Великобритания (11%), Зимбабве (7%).

Более 50% населения живёт за чертой бедности.

С 1994 введено бесплатное 8-летнее начальное образование.





## МАЛИ (Mali)

### Общие сведения

Официальное название — **Республика Мали** (*République du Mali, Republic of Mali*). Расположена в Западной Африке. Площадь 1240 тыс. км<sup>2</sup>, численность населения 11,7 млн чел. (2002). Государственный язык — французский. Столица — г. Бамако (1 млн чел., 2002). Государственный праздник — День независимости 22 сентября (с 1960). Денежная единица — африканский франк (равен 100 сантимам).

Член ООН (с 1960), АС (с 1963), ассоциированный член ЕС и др.

### География

Расположена между 12°5′ западной долготы и 4°5′ восточной долготы, 10°5′ и 25° северной широты. Выхода к морю не имеет. *Граничит* на севере с Алжиром, на востоке — с Нигером, на западе — с Сенегалом и Мавританией, на юге — с Буркина Фасо, Кот-д'Ивуаром и Гвинеей. *Рельеф* преимущественно равнинный с высотой 200–300 м над уровнем моря. На юге находятся плато Мандинг, Кенедугу, Догон, горный массив Гандамия. На северо-западе — горы Адрар-Ифрас. Наивысшая точка — гора Хомбори (1155 м).

*Недра* богаты ценными полезными ископаемыми: открыты месторождения золота (разведанные запасы — 500 т, вероятные — 1500 т), марганца (10 млн т), бокситов (более 1 млрд т), железной руды (1 млрд т), фосфоритов (20 млн т), свинцово-цинковой руды (1,7 млн т), сподумена (руда лития — 4 млн т), каменной соли (53 млн т), гипса (370 тыс. т), известняка (122 млн т), мрамора (11 млн т), лигнита (1,7 млн т), битуминозных



сланцев (870 млн т), касситерита (оловянной руды), меди, урана, алмазов.

Преобладают пустынные тропические *почвы*, красновато-бурые, красно-бурые и красные ферраллитные почвы. На севере 65% территории занимают пустыни или полупустыни, на юге преобладает саванна. *Климат* тропический, континентальный, жаркий. Среднегодовое количество осадков — 150 мм в районе Сахары и 1500 мм на юге. *Главные водные артерии* — реки Нигер и Сенегал. Нигер пересекает почти всю территорию страны с запада на восток. *Животный мир* богат и многообразен: антилопы, газели, муфлоны, зебры, слоны, львы, гепарды, павианы, макаки и др.

### Население

*Среднегодовой темп прироста* в 2000–02 2,49%. Рождаемость 49,23‰, смертность 19,1‰. *Продолжительность жизни* 47 лет (мужчин 46, женщин 48). *Половозрастная структура*: 0–14 лет — 47% (соотношение мужчин и женщин 1,01), 15–64 года — 50% (0,91), 65 лет и старше — 3% (0,87). *Соотношение мужчин и женщин* во всём населении 0,96. Среди взрослого населения неграмотно 62% (мужчин — 55%, женщин — 69%). Городское население 20%.

Насчитывается ок. 25 *этнических групп*: бамбара (36%), фулани (17%), сонинке (8%), сонгаи (7%), туареги (5%) и др. *Языки* — французский, из африканских наиболее распространены бамбара и фула.

90% населения исповедуют ислам, 9% — придерживаются традиционных вероисповеданий, 1% — христиане.

## История

В Средние века на территории современной М. возникли раннефеодальные государства: Гана (4–7 вв.), М. (13–15 вв.), Сонгай (15–16 вв.), Сегу, Каарта, Масинье. В кон. 19 в. началась французская колонизация территории. В 1890 на политической карте Африки появилась колония Французский Судан, которая позже вошла в состав Французской Западной Африки. Подъём национально-освободительного движения завершился предоставлением колонии автономии, а в июне 1960 независимости. 22 августа 1960 провозглашена независимая Федерация М., объединившая Судан и Сенегал и просуществовавшая 2 мес. После её распада 22 сентября 1960 объявлено о создании Республики М. Первым президентом М. стал М.Кейта, генеральный секретарь партии Суданский Союз, возглавлявшей национально-освободительную борьбу в стране и выступавшей за некапиталистический путь развития. В ноябре 1968 в результате военного переворота власть перешла к Военному комитету национального освобождения во главе с М.Траоре. В марте 1979 создана партия Демократический союз малийского народа (генеральный секретарь Траоре), ставшая единственной и правящей партией в стране, осуществившая переход к гражданской форме правления. В июне 1979 президентом М. избран Траоре (находился у власти в 1968–91). 25 марта 1991 в стране произошёл государственный переворот, режим Траоре был свергнут. Сформированный Переходный комитет спасения народа, возглавляемый А.Т.Туре, объявил о подготовке демократических реформ в стране. Состоявшаяся в августе 1991 Национальная конференция приняла решение об изменении действующей политической системы, в стране была введена многопартийность, принята Хартия политических партий, в январе 1992 одобрена Конституция. Переход к гражданским формам правления завершился в марте 1992 парламентскими, а в апреле президентскими выборами. Партией парламентского большинства стал Альянс за демократию в М. (АДЕМА), президентом — её лидер А.У.Конаре. На выборах 1997 АДЕМА (128 из 147 мест) и Конаре повторили свой успех. Избирательная кампания 2002 принесла некоторые сюрпризы: Конаре не мог баллотироваться на третий срок, президентом стал независимый кандидат — Туре. В Национальном собрании большинство мест получил блок Надежды 2002 (66 мест) — коалиция партий во главе с бывшим премьер-министром страны И.Б. Кейтом — и АДЕМА (51 место).

## Государственное устройство и политическая система

В соответствии с Конституцией 1992 М. — республика. Глава государства и верховный главнокомандующий Вооружёнными силами — президент. Президент избирается всеобщим прямым голосованием на 5 лет и может быть переизбран ещё на один срок. Законодательная власть осуществляется однопалатным парламентом — Национальным собранием (147 депутатов, избираемых путём всеобщих прямых выборов на 5 лет). Исполнительная власть осуществляется президентом и правительством. Президент назначает премьер-министра, который формирует состав правительства.

В административном отношении страна поделена на район Бамако и 8 областей. Наиболее крупные города: Бамако, Сегу (132,4 тыс.), Мопти (114,4 тыс.), Сикасо (125,4 тыс.), Гао (105 тыс.).

До 1990 в М. существовала однопартийная система, ведущую роль в политической жизни страны в 1960–68 играла партия Суданский Союз — Демократическое объединение Африки (СС—ДОО), в 1979–90 — Демократический союз малийского народа (ДСМН), а в период военного режима (1968–79) политические партии были запрещены. Легализация оппозиционных режиму партий относится к кон. 1990.

В 2002 в М. было зарегистрировано 72 политические партии, объединённые в блоки, коалиции и альянсы. Реальный политический вес имели 47, а в высших органах власти представлены 4 партии: АДЕМА, НКДИ (Национальный конгресс демократической инициативы), СС—ДОО и ПДО (Патриотическое движение за обновление). АДЕМА — Панафриканская партия за свободу, солидарность и справедливость, создана в 1990; Малийская партия за развитие и возрождение учреждена в 1991; НКДИ создан в 1991; Объединение за демократию и прогресс (1991); Партия за демократию и прогресс (1991); Союз демократических сил за прогресс (1991); Союз за демократию и развитие (1991); Суданский Союз — Демократическое объединение Африки создан в 1946, запрещён в 1968, легализован в 1992.

Профсоюзное движение в стране возглавляет Национальное объединение трудящихся М., основанное в 1963, которое включает 12 отраслевых профсоюзов.

Вооружённые силы М. 7350 чел.: Сухопутные войска — 6900, ВМС — 50, ВВС — 400. Кроме того, дейст-



вуют жандармерия — 1800 чел., республиканская гвардия — 2000 чел., полиция — 1000 чел.

М. имеет дипломатические отношения с РФ (установлены с СССР 14 октября 1960).

#### Экономика

ВВП 2,75 млрд долл. США, или 230 долл. США на душу населения (2002). Среднегодовой прирост ВВП в 2000–02 2,8%. Структура ВВП: сельское хозяйство 45%, промышленность 17%, сфера услуг 38%. Экономически активное население 3,93 млн чел.: 70% занято в сельском хозяйстве, 15% — в сфере услуг, 15% — в промышленности и торговле.

*Сельское хозяйство* — основа экономики М. Характерны низкие темпы развития из-за сохраняющихся традиционных социально-экономических отношений, архаичных методов ведения хозяйства. Выращиваются (2000, тыс. т): просо (953), сорго (714), кукуруза (437,5), пшеница (33), рис (727 — 1-е место по производству в Западной Африке), ямс и батат (10–15), маниок (150–200), фасоль, фрукты и овощи; арахис, хлопчатник (460–500), сахарный тростник, чай, табак, кенаф (2). Улов рыбы в среднем 90–100 тыс. т в год. М. — одна из ведущих скотоводческих стран Западной Африки. Поголовье (тыс.): крупного рогатого скота — 6000, овец — 5950, коз — 8550, лошадей — 136, ослов — 652, верблюдов — 369, свиней — 65.

*Промышленность* ориентирована на переработку сельскохозяйственного сырья и создание импортозамещающих производств (пищевая, лёгкая, текстильная, кожевенная, химическая, электромеханическая и другие отрасли промышленности), а также освоение минеральных ресурсов (добыча золота — до 45 т, алмазов, фосфатов, известняка, мрамора, каменной соли — 3–3,5 тыс. т).

*Транспортная сеть* включает 729 км железнодорожных путей и 15 100 км автодорог (1827 км с твёрдым покрытием), 1815 км водных путей и 27 аэропортов (7 современного класса).

В стране проводится политика, направленная на либерализацию экономики, переход к рыночным отношениям. Ставятся задачи самообеспечения продо-

вольствием, повышения конкурентоспособности экспортного сектора экономики.

Государственный бюджет (2002, млн долл. США): доходы 764, расходы 828.

Внешняя задолженность 1,4 млрд долл., отчисления в счёт её погашения 8,8% экспортных поступлений страны (2001).

Безработные — 14,6% городского и 5,3% сельского населения. 64% населения живёт ниже черты бедности: 30% городского и 76% сельского населения.


Внешнеторговый оборот (млн долл. США) 1175: *экспорт* 575 (хлопок — 43%, золото — 40%, домашний скот); *импорт* 600 (машины и оборудование, строительные материалы, нефтепродукты, продукты питания, текстиль). Основные торговые партнёры: по экспорту — Бразилия (10,6%), Южная Корея (9,9), Италия (7,3%), Канада (7%); по импорту — Кот-д'Ивуар (21%), Франция (12,4%), Сенегал (4%), Германия (4%), страны Бенилюкса.

#### Наука и культура

В М. введено бесплатное обязательное девятилетнее *образование*. В 2001 в стране насчитывалась 3562 начальных школы, где преподавало 18,3 тыс. учителей. В системе высшего образования действует Государственный университет, который объединяет 5 высших школ (Педагогический институт, Национальную административную школу, Национальную инженерную школу, Национальную школу медицины и фармакологии, Центр подготовки для Общества телекоммуникаций М.), 4 факультета (филологии, искусства и гуманитарных наук; науки и техники; медицины, фармакологии и стоматологии; юридических и экономических наук) и научно-исследовательские институты (Институт фундаментальных наук и прикладных исследований, Сельскохозяйственный политехнический институт, Университетский институт управления, Технологический институт).

В 1913 создана Национальная библиотека М., в её фондах насчитывается ок. 20 тыс. томов. Литературное творчество представлено такими именами, как А.А.Ба, Ф.Д.Сиссоко, С.Бадиян, С.Дембеле, Я.Уологем, Й.Диакте, С.Бокума, П.Б.Кулубали, М.М.Диабате.





## НИГЕР (Niger)

### Общие сведения

Официальное название — **Республика Нигер** (*République du Niger, Republic of Niger*). Расположен в Западной Африке. Площадь 1267 тыс. км<sup>2</sup>, численность населения 11,3 млн чел. (2002). Государственный язык — французский. Столица — г. Ниамей (700 тыс. чел., 2002). Государственный праздник — День провозглашения Республики 18 декабря (с 1958). Денежная единица — африканский франк (равен 100 сантимам).

Член ООН (с 1960), АС (с 1963), ассоциированный член ЕС и др.

### География

Расположен между 0°06' и 16° восточной долготы, 11°37' и 23°33' северной широты. Выхода к морю не имеет. *Граничит* на севере с Алжиром и Ливией, на востоке с Чадом, на юге с Нигерией, на юго-западе с Бенином и Буркина Фасо, на западе с Мали. Большая часть страны расположена в Сахаре, юг — в Сахеле. *Поверхность* равнинная высотой 200–500 м. В центральной части — плато Аир, на северо-западе — плато Мангени и Джадо, на юго-востоке — озеро Чад. Единственная крупная *река* — река Н. на юго-западе страны. Распространены красно-бурые, красновато-бурые *почвы*, встречаются песчаные пустынные почвы, ожелезненные, на каменистых плато и пустыне Тенере почвенный покров практически отсутствует. Открыты *месторождения* угля (4,5 млн т), урановых руд (200 тыс. т), фосфоритов (520 млн т), железной руды (650 млн т), оловянных руд, вольфрама, тантала, медно-молибденовых руд, золота, марганца, полиметаллических руд.



*Климат* жаркий, сухой. На севере тропический пустынный (осадков выпадает менее 100 мм в год), на юге — субэкваториальный (осадков выпадает до 800 мм в год). Средние температуры января +20–24°C, мая +32–34°C. Большую часть страны занимают опустыненная саванна, полупустыни и пустыни, на юге и юго-западе преимущественно саванны. На юге обитают характерные для саванн *животные* — слоны, антилопы, жирафы, бегемоты, гепарды, шакалы, гиены.

### Население

*Плотность населения* 9 чел. на 1 км<sup>2</sup>. Среднегодовой темп *прироста* 3% (2000–02). Рождаемость 50‰, смертность 22‰, детская смертность 122 чел. на 1000 новорождённых. *Продолжительность жизни* 42 года. *Половозрастная структура*: 0–14 лет — 48% (соотношение мужчин и женщин — 1,04); 15–64 года — 50% (0,96); 65 лет и старше — 2% (1,1). *Соотношение мужчин и женщин* во всём населении — 1. Среди взрослого населения неграмотно 85,5% (мужчин — 79%, женщин — 92%).

Насчитывается более 20 *этнических групп*: хауса (56%), джерма (22%), фульбе (8,5%), туареги (8%), канури (4,3%) и др. *Языки* — французский, из местных языков наиболее распространены хауса и джерма.

80% населения — мусульмане, остальные придерживаются традиционных верований и исповедуют христианство.

### История

В Средние века на территории современного Н. существовали раннефеодальные государства Сонгай,

Канем-Борну и Гобир. В 19 в. часть Н. вошла в состав государства Сокото. Начало французской колонизации относится ко 2-й пол. 19 в. С 1904 Н. — колония Франции. В 1922 Н. включён в состав Французской Западной Африки, а 18 декабря 1958 получил статус автономной республики в составе Французского сообщества. 3 августа 1960 Н. провозглашён независимой республикой, единственной и правящей партией которой стала Нигерская прогрессивная партия (НПП), возглавившая национально-освободительное движение после 2-й мировой войны. Её генеральный секретарь А.Диори стал первым президентом независимого Н. Однопартийная система существовала до 1974, когда произошёл военный переворот, в результате которого власть перешла Высшему военному совету (во главе с полковником С.Кунче), распустившему Национальное собрание, приостановившему действие Конституции и запретившему деятельность политических партий. После смерти Кунче в ноябре 1987 президентский пост занял полковник А.Сайбу. В сентябре 1989 после принятия новой Конституции на смену Высшему военному совету пришёл Высший совет национальной ориентации (ВСНО), избранный в мае 1989 на учредительном съезде партии Национальное движение за общественное развитие, ставшей единственной и правящей партией в стране. В декабре 1989 председатель ВСНО Сайбу был официально избран президентом страны и возглавил работу правительства. Одновременно прошли выборы в Национальное собрание, отсутствовавшее в стране в течение 15 лет. В марте 1991 под давлением общественности власти пошли на введение многопартийной системы. Национальная конференция (1991) всех политических и общественных сил объявила 1991–92 переходным периодом от военного режима к демократии. В декабре 1992 общенациональный референдум одобрил Конституцию и утвердил многопартийность как основополагающий принцип организации внутриполитического устройства страны. Парламентские и президентские выборы (февраль–март 1993) прошли на многопартийной основе и привели к победе Союз сил перемен (объединил 6 партий); лидер партии Демократический и социальный конвент — «Рахама» — М.Усману стал президентом страны. Обострение внутривнутриполитической обстановки в Н. во 2-й пол. 1994 вызвало раскол в рядах Союза сил перемен и привело к потере президентом парламентской поддержки. Досрочные парламентские выборы принесли победу оппозиции. Противостояние президента и оппозиции, парламента и правительства закончилось 27 января

1996 военным переворотом, власть перешла к Совету национального спасения (СНС) во главе с полковником И.М.Барре. Деятельность Конституции 1992 была приостановлена, партии запрещены, парламент распущен. СНС сформировал гражданское правительство на многопартийной основе, в мае 1996 провёл референдум по новой Конституции, а в июле 1996 прошли президентские выборы, на которых Барре одержал победу.

Совершённый 9 апреля 1999 военный переворот вновь внёс коррективы в общественно-политическую жизнь страны: в очередной раз распущены Национальное собрание, правительство, приостановлено действие Конституции. Учреждённый Совет национального примирения (СНП) взял на себя функции законодательной и исполнительной власти на установленный переходный период и назначил майора Д.М.Ванке главой государства и правительства. В июле 1999 референдум одобрил новую Конституцию, а в октябре–ноябре 1999 прошли президентские и парламентские выборы. Президентом избран М.Танджа. Национальное движение за общество развития — Нассара (38 мест), Демократический и социальный конвент (17), Нигерская партия за демократию и социализм (16) получили большинство мест в парламенте.

#### Государственное устройство и политическая система

В соответствии с Конституцией, одобренной на референдуме 18 июля 1999, Н. — республика, во главе которой стоит президент, избираемый всеобщим прямым и тайным голосованием на срок 5 лет.

*Законодательная власть* принадлежит однопалатному парламенту — Национальному собранию (86 депутатов, избираемых всеобщим прямым и тайным голосованием на 5 лет). *Исполнительная власть* осуществляется правительством во главе с президентом. Президент назначает премьер-министра, кандидатов на этот пост выдвигает парламент.

*Административное деление* — 7 департаментов и столичный муниципальный округ. Наиболее крупные города (тыс. чел.) — Ниамей, Зиндер (185,1), Маради (172,9), Тахуа (87,7).

Активны и заметны на политической арене ок. 15 *партий*: Национальное движение за общество развития — Нассара (НДОР—Нассара), создана в 1988, до 1991 называлась Национальное движение за общество и развитие, в 1988–90 единственная и легальная партия в стране; Демократический и социальный конвент (ДСК), создан в 1991; Нигерская

партия за демократию и социализм — Тарайя (НПДС—Тарайя); Партия за национальный союз и развитие — Салама (ПНСР — Салама); Союз демократических и прогрессивных патриотов — Шамува (СДПП—Шамува).

Профсоюзное движение возглавляют Объединение профсоюзов трудящихся Н. (основано в 1960, насчитывает 37 отраслевых союзов, 28 тыс. членов) и Конфедерация свободных профсоюзов трудящихся Н. (основана в 1993, включает 4 отраслевых профсоюза).

*Вооружённые силы* страны насчитывают 7500 чел. (в т.ч. армейские подразделения — 5500, ВВС — 200, жандармерия — 1800), республиканская гвардия — 2500 и полиция — 1500.

Н. имеет дипломатические отношения с РФ (установлены с СССР 17 февраля 1972).

### Экономика

Н. — одна из наименее развитых стран мира. ВВП 2 млрд долл. США, или 180 долл. на душу населения (2001). Среднегодовой темп прироста ВВП в 2000—01 — 3,1% (2000 минус 1,4%, 2001 плюс 7,6%). Структура ВВП: сельское хозяйство 41%, промышленность 17%, сфера услуг 42%. 90% экономически активного населения занято в сельском хозяйстве, 6% в промышленности и торговле, 4% — в государственных структурах. Инфляция — 4,2% (2001).

*Сельское хозяйство* — основа экономики Н., полностью зависит от количества выпадаемых осадков. Засухи наносят огромный ущерб сельскохозяйственному производству. Главная экспортная сельскохозяйственная культура — арахис (среднегодовой сбор в 2000—02 100 тыс. т). Экспортное значение также имеют овощи. Продовольственные культуры представлены просом (1,7 млн т), сорго (435 тыс. т), рисом (70 тыс. т), маниоком. Развито кочевое животноводство. Поголовье (2001): крупного рогатого скота — 2,1 млн, овец — 4,1 млн, коз — 6,2 млн, ослов — 450 тыс., верблюдов — 400 тыс., лошадей — 90 тыс. Рыболовство даёт ок. 4 тыс. т продукции.

С 1970-х гг. развивается горнодобывающая *промышленность* (разработки урановых месторождений — ок. 3,5 тыс. т концентрата, золота — 500 кг, угля — 170 тыс. т, касситерита — 20 т концентрата олова, поваренной соли — 3 тыс. т, гипса — 2 тыс. т). Имеются предприятия пищевой и легкой промышленности: по производству арахисового масла, муки, пивоваренные, хлопкоочистительные, текстильные, кожевенные производства. Действуют мощности по производству цемента, красок. Вырабатывается ок. 220 млн кВт·ч электроэнергии, что покрывает ок. 1/2 внутренних потребностей.

Основной вид *транспорта* — автодорожный (10 100 км, в т.ч. 798 км с твёрдым покрытием) и водный (300 км по реке Н., выход к морю возможен от г. Гая до морского порта Порт-Харкорт). Железные дороги отсутствуют. Действует 26 аэропортов, в т.ч. 9 современного класса.

*Государственный бюджет* (2002, млн долл. США): доходы — 320, расходы — 320.

Внешняя задолженность 1 млрд долл. США, отчисления в счёт её погашения 8,8% экспортных поступлений (2001).

*Внешнеторговый оборот* в 2001 577 млн долл. США: экспорт 246 млн долл. США (урановый концентрат — 65%, живой скот, продукция животноводства, овощи); импорт — 331 млн долл. США (потребительские товары, машины, оборудование, транспортные средства, нефтепродукты, зерновые культуры). Основные торговые партнёры: по экспорту — Франция (43,4%), Нигерия (35%), Испания (4,5%), США (3,9%); по импорту — Франция (16,8%), Кот-д'Ивуар (13,4%), США (9,6%), Нигерия (7,6%).


За чертой бедности живёт 63% населения страны.

### Наука и культура

В Н. введено бесплатное обязательное восьмилетнее *образование* для детей в возрасте от 7 до 15 лет. С 1973 в Ниамее действует Университет им. Абду Му-муни Диопа, с 1987 в г. Сай — Исламский университет Западной Африки.







## НИГЕРИЯ (Nigeria)

### Общие сведения

Официальное название — **Федеративная Республика Нигерия** (*Federal Republic of Nigeria*). Расположена в западной части Африки. Площадь 923,8 тыс. км<sup>2</sup>, численность населения 120 млн чел. (2001). Государственный язык — английский. Столица — г. Абуджа. Государственный праздник — День независимости 1 октября (с 1960). Денежная единица — найра (равна 100 кобо).

Член ок. 60 международных организаций, в т.ч. ООН (с 1960) и её специализированных организаций, АС, Британского Содружества, Движения неприсоединения (ДН), ОИК, Группы стран Африки, Карибского бассейна и Тихоокеанского региона и др.

### География

Расположена между 2°40' и 14° восточной долготы и 14° и 4° северной широты, на западе *границит* с Бенином, на севере с Нигером, на северо-востоке с Чадом, на востоке и юго-востоке с Камеруном, с юга омывается водами Гвинейского залива Атлантического океана. Береговая линия (853 км) относительно прямая, мало изрезанная, за исключением района дельты реки Нигер.

2/3 территории Н. представляют собой обширные выровненные плато, остальная часть — равнины. Узкая приморская равнина переходит в ступенчатые плато: Йоруба, Уди, Джос и др. Вершины: Фогель (2042 м), Шере (1735 м), Вади (1698 м). К северу от плато Джос местность понижается и переходит в Высокую равнину Хауса.

Н. входит в первую десятку мировых экспортёров нефти (запасы 22,5 млрд барр. — ок. 3% общемировых). Запасы природного газа 124 трлн м<sup>3</sup> (10-е место



в мире). *Недра* богаты углем, ураном, железной рудой, колумбитом, оловом, свинцом, марганцем, цинком, золотом, вольфрамом, известняком, асбестом, графитом, каолином, слюдой и другими видами сырья.

*Почвы* в Н. неплодородны. Прибрежную равнину покрывают красно-жёлтые латеритные почвы, плато Йоруба и Северное плато — красные латеритные, северные равнинные районы — красно-бурые и северо-западные районы — чёрные почвы сухих саванн.

*Климат* тропический, экваториально-муссонный. Приход «сухого сезона» или «сезона дождей» определяется тропическим фронтом, т.е. зоной соприкосновения ветров: дующего с севера, со стороны пустынь, жаркого, сухого и несущего много пыли «харматтана» и влажных муссонов, зарождающихся на юге Атлантики. Максимальная температура «сухого сезона» (декабрь–январь) на побережье при высокой влажности +35°С, на севере при более низкой влажности +31°С, «сезона дождей» (апрель–май) +23°С и +18°С соответственно. Наибольшее количество осадков выпадает в дельте Нигера и в восточной части побережья — до 4000 мм, наименьшее на северо-востоке, в районе Майдугури — менее 600 мм в год. В центральной части страны их уровень составляет ок. 1200 мм в год, на крайнем севере и северо-востоке — до 500 мм.

Н. расположена в бассейне среднего и нижнего течения реки Нигер, которая в центре страны соединяется со своим главным притоком Бенуэ. Другими *важнейшими реками* страны являются Сокото, Кадуна, Анамбра, Кацина Ала, Гонгола, Огун, Ошун, Имо и Кросс. На северо-востоке расположено озеро Чад.

Узкая полоса мангровых и пресноводных болот на побережье сменяется *лесной зоной* (красное дерево и масляная пальма) с влажными тропическими переходящими в листопадные сухие тропические лесами. Зона влажной (гвинейской высокотравной), парковой (с редкостойными деревьями — кайя, изоберлиния, митрагина) и опустыненной (сухой суданской с характерными зонтичными акациями, баобабами и тамариндами, а также колючими кустарниками) саванн занимает ок. 1/2 территории. Высокая равнина Хауса — полупустыня.

В Н. 274 вида *млекопитающих*, в т.ч. слоны, жирафы, носороги, леопарды, гиены, многочисленные виды антилоп, чешуйчатый муравьед, шимпанзе, горилла, а также другие виды обезьян — маргышки, павианы, лемуры и т.д. В болотах и тропических лесах юга страны обитает большое количество змей и крокодилов. Ярок и богат *мир пернатых* (св. 680 видов).

### Население

*Прирост населения* 1,91% (2002, оценка). Рождаемость 39,22‰, смертность 14,1‰, детская смертность 72,49 чел. на 1000 новорождённых. *Продолжительность жизни* 50,59 года, в т.ч. женщин 50,6 и мужчин — 50,58 года. *Возрастная структура*: 0—14 лет — 43,6%, 15—64 года — 53,6%, 65 лет и старше — 2,8% населения. Во всём населении мужчин на 3% больше, чем женщин. В городах проживает ок. 1/3 населения, грамотны 57,1% взрослых, в т.ч. 67,3% мужчин и 47,3% женщин (оценка на 1995).

*Этнический состав населения* св. 250 народов, наиболее крупные: хауса-фулани — 29%, йоруба — 21%, игбо — 18%, иджо — 10%, ибибио — 3,5%, тив — 2,5%, бини и др. Языки — английский, среди более 400 местных языков и наречий основными разговорными являются хауса, йоруба и игбо.

Ок. 50% населения *исповедует* ислам (Н. принадлежит к Организации Исламская конференция), 40% — христиане и 10% — приверженцы местных религиозных верований.

### История

В 16 в. на территорию нынешней Н. проникли европейцы. Её побережье, ставшее центром работорговли, получило название «Невольничьего берега». Колонизация Н. Великобританией завершилась в первом десятилетии 20 в. — в 1914 возникло единое образование «Колония и протекторат Н.» в современных границах (северная часть британского Камеруна была присоединена к стране в 1961). Федерация Н. стала независимым государством 1 октября 1960, а 1 октября 1963 была провозглашена Федеративная Республика Н.

История независимой Н. характеризуется непрерывной чередой политических кризисов, в основе которых лежат региональные, этнические и конфессиональные противоречия, острое личное соперничество политических лидеров, разгул коррупции и т.д. За 43 года независимости в стране сменились 10 режимов, в т.ч. 29 лет у её руководства находились военные лидеры, захватывавшие власть насильственным путём. Поэтому перед военным руководством почти постоянно стоял вопрос о возврате страны к гражданскому правлению.

Военные вышли на политическую арену Н. в январе 1966. Они свергли правительство Первой республики, однако власть перешла к главнокомандующему Вооружёнными силами генерал-майору А.Дж. Агийи-Иронси, провозгласившему Н. унитарным государством. 29 июля 1966 произошёл новый военный переворот, и страну возглавил подполковник (впоследствии генерал) Якубу Говон. Несмотря на возврат Н. к федеративному устройству, массовые погромы и исход игбо из Северной области, а также выход из федерации Восточной области — родины игбо и создание ими сепаратистского государства — «республики Биафра» (май 1967) привели к кровопролитной междоусобной войне (июль 1967 — январь 1970). Война унесла ок. 2 млн жизней и принесла победу сторонникам федерализма.

«Нефтяной бум» (к сер. 1970-х гг. Н. занимала 5-е место в мире по добыче нефти и стала одним из ведущих её мировых экспортёров) способствовал подъёму экономики и некоторой стабилизации положения в Н. Однако непоследовательность Говона в вопросе о передаче власти гражданскому правительству привела к его свержению. Новый глава страны генерал Муртала Р. Мухаммед нанёс масштабный удар по коррупции, провёл административную реформу и принял ряд других важных решений, главное из которых — выработка чёткой программы передачи власти гражданскому правительству. Её осуществил его преемник генерал Олусегун Обасанджо, в 1979 сдавший свои полномочия демократически избранному президенту Второй республики Шеху Шагари.

В канун нового 1994 военная хунта генерала М. Бухари свергла правительство Шагари. Следующий переворот в августе 1985 привёл к власти генерала И. Бабангиду, которому удалось в 1993 провести всеобщие выборы, на которых победил Мошуд Абиола. Однако попытка дезавуировать их результаты привела к падению режима самого Бабангиды, и власть была передана т.н. временному переходному правительству Э. Шонекана.

Третья республика пала, когда в октябре 1993 власть в Абудже захватил «тиран каменного века» генерал Сани Абача, правление которого характеризовалось рез-

ким ухудшением социально-экономического положения в стране, нарастанием коррупции и казнокрадства, разгулом репрессий. Н. попала в полосу широкой международной изоляции. Смерть диктатора в июне 1998 дала толчок возобновлению демократического процесса. Уже 29 мая 1999 военный режим передал власть в стране избранному на всеобщих выборах президенту Четвёртой республики О. Обасанджо. В апреле 2003 Обасанджо был вновь избран президентом на второй срок.

#### Государственное устройство и политическая система

Н. — республика, действует Конституция 1999.

Н. — федерация, объединяющая 36 штатов (Абия, Адамава, Аква Ибом, Анамбра, Баучи, Байелса, Бенуэ, Борно, Кросс-Ривер, Дельта, Эбони, Эдо, Экити, Энугу, Гомбе, Имо, Джигавга, Кадуна, Кано, Кацина, Кебби, Когги, Квара, Лагос, Насарава, Нигер, Огун, Ондо, Осун, Ойо, Плато, Риверс, Сокото, Тараба, Йобе, Замфара), а также Федеральную столичную территорию Абуджа.

*Наиболее крупные города:* Лагос (13 млн жителей), Ибадан, Огбомошо, Кано, Ошогбо, Илорин, Абеокута, Порт-Харкорт, Зария, Илеша, Онича, Иво.

*Государственное управление* Н. осуществляется тремя ветвями власти: законодательной, исполнительной и судебной. Высший орган *законодательной власти* — Национальная ассамблея, состоящая из сената и палаты представителей.

*Высший орган исполнительной власти* — президент, который является главой государства, главой исполнительной власти Федерации, Главнокомандующим Вооружённых сил Федерации. Президент назначает на пост вице-президента члена той же политической партии, от которой баллотируется сам. Министры Национального исполнительного совета — правительства Федерации назначаются президентом, а затем утверждаются Сенатом. *Органы исполнительной власти* включают Государственный совет, который осуществляет совещательные функции при президенте. *Глава государства и высшего органа исполнительной власти* — президент. О. Обасанджо вступил в должность на второй четырёхлетний срок 29 мая 2003. Вице-президент — Атику Абубакар.

Президент и депутаты Национальной ассамблеи избираются сроком на 4 года. Президент избирается не более чем на два срока. Кандидат должен получить не менее 1/4 голосов на выборах не менее чем в 2/3 штатов Федерации и Федеральной столичной территории. Сенат (109 членов) состоит из трёх сенаторов от каждого штата и одного от Федеральной столичной территории. Палата представителей (360 членов) избирается в изби-

рательных округах с примерно равным количеством населения. Сенат и палата представителей имеют своих спикера и его заместителя, избираемых сенаторами и членами палаты из своего числа.

*Выдающиеся политические лидеры* Н.:

Ннамди Азикиве — первый местный генерал-губернатор независимой Федерации Н. (1960–63), первый президент Федеративной Республики Н. (1963–66);

Тафава Балева — первый премьер-министр независимой Н. (1960–66);

генерал Якубу Говон — глава военного режима (1966–75), вернул и укрепил федеральное устройство Н., под его руководством федеральное правительство одержало победу в междоусобной войне 1967–70;

генерал Муртала Р. Мухаммед — глава военного режима (1975–76), наиболее почитаемый в Н. государственный деятель. Развернул борьбу с коррупцией, провёл административную реформу, принял решение о переносе столицы в географический центр страны, выработал график передачи власти гражданскому правительству;

генерал Олусегун Обасанджо — глава военного режима (1976–79), президент Четвёртой республики (1999 — н.в.). В течение первого пребывания у власти продолжил начинания М. Мухаммеда, передал (впервые в Африке) власть в стране законно избранному гражданскому правительству Шеху Шагари (1979–83). В 1999 и в 2003 (повторно) демократически избран на пост президента. Вывел страну из политической и экономической изоляции, обеспечил подъём экономики, придал социальную направленность политике правительства, подвёл законодательную базу борьбе с коррупцией и т.д.;

генерал Сани Абача — глава военного режима, президент (1993–98), ввёл жёсткий полицейский режим, развернул репрессии, включая физическое устранение противников, что привело к падению престижа и известной изоляции Н. на международной арене, в годы его правления Н. вышла на 1-е место в мире по уровню коррумпированности государственного аппарата.

Исполнительную власть в штатах получают губернаторы, которые избираются на срок 4 года и должны получить в ходе выборов не менее 1/4 голосов на выборах не менее чем в 2/3 районов местного самоуправления.

Действует *многопартийная система*. До участия во всеобщих выборах 2003 допущено 30 (в 1999 — 3) партий, однако в Национальной ассамблее представлены только Народно-демократическая партия, Всенигерийская народная партия, Союз за демократию, Объединённая партия народа Н., Национально-демократическая партия, Партия народного спасения.

*Ведущие организации деловых кругов:* Национальная ассоциация торговых, промышленных, горных и сельскохозяйственных палат — НАССИМА, торгово-промышленные палаты во всех штатах Н., двусторонние торгово-промышленные палаты с ведущими зарубежными партнёрами и т.д. Среди других общественных организаций выделяется Нигерийский конгресс труда.

*Внутренняя политика* администрации направлена на демократизацию нигерийского общества, борьбу с коррупцией, урегулирование этнических и межконфессиональных разногласий. В основе современной экономической и социальной политики лежат задачи возродить находящуюся в состоянии упадка экономику, поднять уровень жизни населения, вернуть нигерийцев к производительному труду и создать новые возможности занятости, ориентировать страну на извлечение выгод от экономической глобализации, превернуть Н. в центр западноафриканской экономики.

*Внешняя политика* правительства ориентирована на укрепление авторитета страны, выходящей из международной изоляции после длительного пребывания у власти военных режимов. Приоритетное внимание уделяется африканскому направлению. Обасанджо — один из авторов документа «Новое партнёрство для развития Африки» (НЕПАД). Документ пытается побудить африканские страны к тесной региональной и континентальной интеграции и, в частности, сделать Экономическое сообщество стран Западной Африки (ЭКОВАС) действенным инструментом этого процесса. Н. принимает активное участие в миротворческих операциях в западноафриканском регионе. Являясь лидером миротворческого контингента ЭКОВАС, она внесла главный вклад в успешное завершение военного конфликта в Либерии, активно занимается разблокированием кризиса в Сьерра-Леоне. Нигерийцы поддерживают инициативы генсека ООН К. Аннана по реформированию этой организации и выступают за предоставление Африке двух мест постоянных членов в обновленном Совете Безопасности, претендуя при этом на одно из них.

*Вооружённые силы* Н. — крупнейшие в Тропической Африке. Их численность 76,5 тыс. солдат и офицеров (1999), в т.ч. Сухопутных войск 62 тыс., ВВС 9,5 тыс. и ВМС 5 тыс. Призыв осуществляется на добровольной основе. Н. активно участвует в миротворческих операциях ООН, в т.ч. составляет основу военного контингента ООН в Либерии (с 1990) и Сьерра-Леоне (1997—2000).

Н. имеет дипломатические отношения с РФ (установлены с СССР 25 ноября 1960).

## Экономика

Н. — аграрная страна с развитой нефтедобывающей промышленностью. Несмотря на значительные природные и людские ресурсы, отсутствие политической стабильности, коррупция, а также крайне низкий уровень управления на макроэкономическом уровне привели к длительной полосе стагнации народного хозяйства. Динамика экономического развития страны в годы независимости определялась экстенсивным промышленным освоением ресурсов углеводородного сырья и упадком производства сельскохозяйственной продукции. В рамках международного разделения труда Н. утратила роль ведущего поставщика некоторых видов аграрного сырья на мировой рынок, сохранив монокультурный характер и сырьевую ориентацию. Экономика приобрела устойчивую топливно-минеральную специализацию, став одним из основных мировых нетто-экспортеров нефти.

Симбиоз современного и традиционного (неформального) секторов экономики, значительные масштабы «теневого» бизнеса, контролирующего до 76% ВВП, затрудняют достоверный статистический анализ и ограничивают оценку тенденций в её развитии. В 2001 ВВП оценивался эквивалентным 105,9 млрд долл. США, т.е. ок. 840 долл. в расчёте на душу населения. Н. классифицируется как одна из наименее развитых стран мира. За чертой бедности проживает ок. 45% населения (2000). Тем не менее среднегодовой темп прироста ВВП (в 1990-е гг. в среднем 3% и в 2001 3,5%) несколько превысил показатель прироста населения, наблюдалась тенденция к медленному выходу страны из полосы экономического застоя. Сохранялся высокий уровень инфляции (14,9% в 2001), препятствовавший стабилизации на макроэкономическом уровне.

В *отраслевой структуре экономики* на сельское хозяйство приходится 39% ВВП (2000), в нём занято подавляющее большинство экономически активного населения — 70% (1999). Для промышленности эти показатели составляют 33 и 10% соответственно, для сферы услуг — 28 и 20%.

*Сельское хозяйство* в течение последних десятилетий находится в глубоком упадке, потеряв способность адекватно обеспечивать население страны продовольствием и другой продукцией, а также производить товарную продукцию, экспорт которой давал бы стране значительные валютные поступления. Засухи и неурожаи 1960-х гг., рост миграции из сельских районов в городские, равно как и рост доходов от эксплуатации нефтяных ресурсов, позволивший осуществить переориентацию вкусов населения на импортное продовольствие,



привели к стагнации отрасли. Подъёму сельскохозяйственного производства препятствует неадекватная система землепользования: в стране крайне мало крупных современных предприятий агропромышленного комплекса и основное производство сосредоточено на мелких фермах при сохранении общинного землевладения, которое на севере Н. осложняется наличием феодальных пережитков. В сочетании с низким плодородием почв, малодоступностью ирригации и использования удобрений тормозом стала и неудовлетворительная маркетинговая практика, приводящая к формированию низкого уровня закупочных цен на аграрную продукцию.

В земледелии Н. производятся товарные (экспортные) культуры, в т.ч. (тыс. т, 2000) какао-бобы — 225, арахис — 2783, соя — 372 (по их производству Н. занимает одно из ведущих мест в Африке), а также продукты масличной пальмы, хлопчатник, каучуконосы, сахарный тростник. Выращиваются и продовольственные культуры для внутреннего потребления, в т.ч. ямс — 25 873, кассава — 32 697, кукуруза — 5476, сорго — 7520, просо — 5960, рис — 3277 и др.

Среди товарных культур лишь какао продолжает играть заметную роль в товарном экспорте страны. Н. — один из ведущих производителей какао-бобов и какао-продуктов, 4-е место в мире после Кот-д'Ивуара, Ганы и Индонезии. Устойчивый спрос на нигерийское какао на мировом рынке объясняется в первую очередь его особыми вкусовыми качествами.

Развитие аграрного производства и экспорта находится в числе приоритетов гражданского правительства, разворачивающего массовую кампанию за достижение полной самообеспечиваемости сельскохозяйственной продукцией и расширение объёма её экспорта по широкой номенклатуре, в т.ч. путём обеспечения гарантированных закупочных цен, кредитования производителей, улучшения посадочного материала, усовершенствования методов хранения продукции, использования химических удобрений и т.д.

Основу животноводства составляют (тыс. голов, 2000): крупный рогатый скот — 19 830, козы — 24 300 и в меньшей степени овцы — 20 500. Большинство животноводческих хозяйств, располагающих ок. 90% поголовья скота, находятся на крайнем севере страны, в Суданском поясе, в зоне высокотравных саванн, служащей хорошими пастбищами и отличающейся отсутствием мухи цеце. Повышается роль свиноводства (4855 тыс. голов) и птицеводства (126 млн шт., 2000).

Рыболовство и добыча морепродуктов ведутся в водах прибрежного шельфа Гвинейского залива, в озере Чад, в лагунах, реках, а также многочисленных

водных потоках в дельте р. Нигер. Улов рыбы достигает ок. 250 тыс. т (40% потребностей страны).

Нефтяная *промышленность* — ведущая отрасль нигерийской экономики, в которой производится ок. 20% ВВП, обеспечивается ок. 65% поступлений в доходную часть бюджета и 95% выручки иностранной валюты от внешнеэкономических операций. В соответствии с квотой ОПЕК Н. добывает 2,0–2,1 млн барр. нефти в день.

Разведка, разработка и добыча нефти и в континентальной части страны, и на прибрежном шельфе осуществляются главным образом совместными компаниями, образованными Нигерийской национальной нефтяной корпорацией (НННК) и зарубежными нефтяными корпорациями, среди которых ведущее место занимает Royal Dutch Shell (40–50% добычи), а также Exxon, ENI, Agip, Elf Aquitaine и др. Наряду с долевым участием финансирование нефтяной промышленности осуществляется и посредством продажи доли НННК в ряде таких предприятий, проводимой в рамках программы приватизации, а также на основе контрактов о разделе продукции.

Газовая промышленность имеет перспективу стать еще одним из источников валютных поступлений. Пока Н. вынуждена сжигать до 75% газа, сопутствующего добыче нефти, ок. 12% его количества закачивается обратно в нефтяные скважины и лишь ок. 13% используется для промышленных и бытовых нужд.

В 2000 установленные мощности нигерийской электроэнергетики составили ок. 5900 мВт, произведено 15,9 млрд кВт-ч, в т.ч. 64% электроэнергии — на ТЭС и 36% — на ГЭС. Для электроэнергетики страны характерны сбои в подаче электроэнергии потребителям, в т.ч. ее периодические отключения. В небольших размерах (19 млн кВт-ч, 2000) Н. экспортирует электроэнергию в соседние страны.

Мощности угольной промышленности позволяют ежегодно добывать ок. 150 тыс. т угля. Развита и другие отрасли горнодобывающей промышленности. Производятся железная руда, оловянный концентрат, бокситы, колумбит, медь и золото. Среди нерудных ископаемых разрабатываются бентонит, гипс, магнезит, фосфаты, тальк, барит. Добываются в небольших объёмах драгоценные и полудрагоценные камни: сапфиры, топазы и аквамарины.

Обрабатывающая промышленность основывается на принципе замещения импорта и в основном ограничивается производством потребительских товаров. Учитывая высокий импортный компонент в сырье и полуфабрикатах (ок. 60%), в последние два десятилетия мощности предприятий обрабатывающей промышленности

используются на 25–30%. К ним относятся автосборка, металлургия, отдельные виды текстильной промышленности, производство сахара, бумаги, пластмасс и т.д.

Основной вид *транспорта* — автомобильный, обеспечивающий 95% грузопассажирских перевозок. В 2001 сеть автомобильных дорог Н. достигла 193,2 тыс. км, в т.ч. 59,9 тыс. — дороги с твёрдым покрытием, из которых 1194 км — скоростные автомагистрали, и 133,3 тыс. км — грунтовые дороги.

Общая протяжённость железных дорог 3557 км (2001). Из них 3505 км — узкоколейки (ширина пути — 1067 мм) и только 52 км имеют стандартную (1435 мм) колею. Две главные железнодорожные магистрали протянулись с юга на север: Западная, соединяющая Лагос с Нгуру, и Восточная — Порт-Харкорт с Майдугури. Первая магистраль имеет ветку, соединяющую Зарию с Кано. Кроме того, в центре страны магистрали соединены между собой участком пути.

Н. располагает развитыми портовыми системами, в т.ч. комплексом портов Дельты, включающем Варри, Коко и Сапеле, портами «Тин-Кэн» и «Апапа» в Лагосе, а также портами в Порт-Харкorte, Калабаре, Онне. В Бонни и Буруту имеются порты для отгрузки нефти. В 2002 торговый флот страны имел св. 43 судов водоизмещением 1000 т и выше, в т.ч. 6 иностранных судов, использующих нигерийский флаг как «удобный». В составе флота 29 нефтеналивных, один специализированный и четыре танкера для перевозки химических товаров, 7 сухогрузов, одно судно для перевозки грузов навалом и контейнеровозов. Протяжённость речных путей в рамках внутреннего водного транспорта 8575 км.

Трубопроводный транспорт представлен нефтепроводами протяжённостью 2042 км, нефтепродуктопроводами — 3000 км и газопроводами — 500 км.

В стране пять международных аэропортов: в Лагосе (имени Мурталы Мухаммеда), Абудже, Порт-Харкorte, Кано и Калабаре. Кроме того, в стране имеется до 14 аэропортов для местных перевозок. В стране действует несколько гражданских авиакомпаний.

Работают 83 средневолновых, 36 ультракоротковолновых и 11 коротковолновых радиостанций (2001), 3 телевизионных станции, в т.ч. 2 станции и 15 ретрансляторов под государственным контролем (2002), в пользовании находится 23,5 млн радиоприёмников и 6,9 млн телевизоров (1997), насчитывается 500 тыс. телефонных линий (2000), 200 тыс. абонентов сотовой связи (2001), 11 интернет-провайдеров и 100 тыс. пользователей Интернета (2000).

В Н. функционирует более 90 коммерческих, торговых и промышленных банков. Кроме них существуют

многочисленные финансовые организации. Во главе *банковской системы* находится Центральный банк Н., который отвечает за разработку кредитно-денежной политики и осуществляет контроль над банковской системой.

Государственный долг Н., по оценке на нач. 2003, составил 5,3 трлн найра (ок. 42,2 млрд долл. США), в т.ч. внутренний долг — 1,6 трлн (12,7 млрд) и внешний — 3,7 трлн найра (29,5 млрд долл. США). Гражданское правительство выступает за списание внешней задолженности с беднейших стран мира, включая Н.

Одно из важных мест во внешнеэкономической сфере нигерийцы отводят диверсификации торговых отношений и поиску новых партнёров, а также иностранных инвесторов.

### Наука и культура

Нигерийская Академия наук учреждена в 1977 — ок. 100 действительных членов. Координация *научных исследований* осуществляется Министерством науки и технологии. Наряду со специальными научными центрами (такими, как Институт тропического земледелия) работают исследовательские центры при университетах, а также при министерствах и ведомствах страны.

С 1982 *система образования* Н. строится в соответствии с формулой «6-3-3-4». С 6 лет дети в течение шести лет получают начальное (обязательное с 1992), затем — трехлетнее среднее и трехлетнее высшее среднее образование. Наряду с высшими средними школами действуют 56 учительских колледжей и 26 политехникумов. Четырехлетняя высшая школа представлена 33 университетами. Поставлена задача полного искоренения неграмотности. Образование в основном финансируется государством.

Н. — страна *древней культуры*: широко известна терракотовая *скульптура* «культуры Нок», бронза Бенина и Ифе, а также другие культурные памятники, широко представленные в имеющих богатую экспозицию музеях Лагоса, Ифе, Кано и других городов страны.

Н. — один из *литературных центров* африканского континента. Наряду с традициями устного народного творчества получила развитие англоязычная литература. Н. — родина лауреата Нобелевской премии в области литературы (1986) драматурга и поэта Воле Шойинки. Всемирно известны имена таких нигерийских писателей, как Чинуа Ачебе, Сиприан Эквенси, Кристофер Окигбо, Кен Саро-Вива и др.





## РУАНДА (Rwandaise, Rwanda)

### Общие сведения

Официальное название — **Руандийская Республика** (*République Rwandaise, Republic of Rwanda*). Расположена в Восточной Африке. Площадь 26,4 тыс. км<sup>2</sup>, численность населения 8,6 млн чел. (2002). Государственные языки — киньяруанда, французский и английский. Столица — г. Кигали (400 тыс. чел., 2002). Государственный праздник — День независимости 1 июля (с 1962). Денежная единица — руандийский франк (равен 100 сантимам).

Член ООН (с 1962), АС (с 1963), ассоциированный член ЕС и др.

### География

Расположена между 29° и 30°54′ восточной долготы и 0°54′ и 2°43′ южной широты. *Выхода к морю* не имеет. *Граничит* на северо-западе и юго-западе с Демократической Республикой Конго, на севере с Угандой, на востоке с Танзанией, на юге с Бурунди. На западе *омывается* водами озера Киву. Р. находится в западной части Восточно-Африканского плоскогорья высотой 1500—2000 м. На северо-западе простирается горная цепь Вирунга. Высшая точка в стране — потухший вулкан Карисимби высотой 4507 м. Имеются запасы *полезных ископаемых*: касситерита (оловосодержащая руда), вольфрамита (вольфрамсодержащая руда), бериллия, коломбо-танталита, золота, метана, углекислого газа, сапфиров. Распространены горные красные гумусно-ферраллитные *почвы*. *Климат* субэкваториальный. Среднемесячные температуры +17—21°С. Осадков выпадает 100—1500 мм в год. Главная



*река* — Кагера, исток Нила. Самое крупное *озеро* — Киву. На всей территории преобладают вторичные саванны, леса покрывают склоны Вирунга. *Животный мир* не отличается многообразием. Шимпанзе, львы, носороги, слоны, буйволы, бегемоты, гориллы сохранились в национальных парках.

### Население

*Плотность населения* 326 чел. на 1 км<sup>2</sup>. Среднегодовой *прирост населения* 1,72% (2000—02). Рождаемость 3,28‰, смертность 21,39‰. *Средняя продолжительность жизни* 38,5 года (женщин 39, мужчин 38). *Половозрастная структура*: 0—14 лет — 42% (соотношение мужчин и женщин 1,01), 15—64 года — 55% (0,99), 65 лет и старше — 3% (0,66). *Соотношение мужчин и женщин* во всём населении 0,99. Среди взрослого населения неграмотно 52% (мужчин — 49%, женщин — 55%).

*Этнический состав*: хуту — 84%, тутси — 15%, пигмеи тва — 1%. Широко распространены *языки* киньяруанда, французский, английский, суахили.

93,6% населения исповедуют христианство (56,5% — католики, 26% — протестанты, 11,1% — адвентисты), мусульмане-сунниты — 4,6%, традиционных верований придерживается 1,8% населения.

### История

В 1-й пол. 2-го тыс. территория современной Р. была заселена племенами хуту, занимавшимися земледелием, а в 16 в. — племенами кочевников-скотоводов тутси. В 16 в. здесь сложилось раннегосударственное образование, которое достигло высокого уровня

развития. Во 2-й пол. 19 в. к моменту проникновения сюда европейцев Р. была феодальным королевством. В кон. 19 в. она была захвачена Германией и в 1908 включена в составе территории Р.-Урунди в Германскую Восточную Африку. Во время 1-й мировой войны Р.-Урунди оккупирована Бельгией и по решению Лиги Наций в 1923 передана ей в подмандатное управление. С 1946 Р.-Урунди — подопечная территория Бельгии. Подъём в кон. 1950-х гг. национально-освободительного движения в стране ускорил принятие решения ООН о ликвидации бельгийской опеки над Р. 1 июля 1962 провозглашена независимая Руандийская Республика. В первые годы независимости политическая власть в стране осуществлялась президентом Г.Кайибанда и правящей партией Республиканское демократическое движение (РДД), также известной как Партия за эмансипацию народа хуту. В июле 1973 произошёл военный переворот, власть перешла в руки Комитета за мир и национальное единство, президентом был избран генерал Ж.Хабиарина (представитель хуту, избирался на этот пост в 1983 и 1988, погиб в апреле 1993 в авиакатастрофе). РДД было распущено, Конституцией 1978 установлена однопартийная система. Единственной и правящей партией в стране стало Национальное революционное движение за развитие (НРДР), основанное в 1975. Такое положение сохранялось до нач. 1990-х гг.

Длительное пребывание у власти хуту привело к усилению межэтнических противоречий, началу гражданской войны, продолжавшейся в 1990—94. Конфликт между хуту и тутси имеет давнюю историю. Развитие страны постоянно осложнялось противостоянием этнических групп хуту, составляющих большинство населения, и тутси. Обострение этнических конфликтов приводило к восстаниям в 1959, 1963—65, 1972—73, 1993, в результате которых погибали сотни и тысячи человек, часть населения покидала Р. и находила прибежище в соседних странах. В 1987 руандийские беженцы-тутси создали Руандийский патриотический фронт (РПФ), который в июле 1994 подготовил вторжение на территорию Р., где с апреля происходила массовая резня между хуту и тутси и погибло 800 тыс. чел.

#### Государственное устройство и политическая система

После одержанной победы РПФ при участии Республиканского демократического движения, Социал-демократической партии, Либеральной партии и Христианско-демократической партии сформировал *переходное правительство* национального единства и на-

значил *президентом* П.Бизимунгу (представитель хуту). В ноябре 1994 создан временный парламент — Переходное национальное собрание (70 депутатов). В июле 1999 переходный период, введённый для нормализации внутривнутриполитической обстановки в стране и подготовки условий для проведения демократических реформ, был продлён ещё на 4 года (до июля 2003). В марте 2000 президент П.Бизимунгу ушёл в отставку, его на этом посту сменил П.Кагаме (представитель тутси, избран 17 апреля 2000 на совместном заседании правительства и парламента и переизбран на президентских выборах в августе 2003). В мае 2003 принята новая Конституция, а в сентябре—октябре 2003 прошли парламентские выборы, на которых РПФ одержал убедительную победу, получив 53 мандата.

*Административное деление:* 12 префектур, состоящих из коммун. Наиболее крупные города (тыс. чел.): Кигали, Бутаре (22), Гисеньи (16), Рухенгери (13).

Руандийские *партии* отличаются выраженным этническим характером: Руандийский патриотический фронт (РПФ), создан в 1987, опирается на народность тутси, в июле 1994 пришёл к власти в результате свержения режима Ж.Хабиариманы; Республиканское демократическое движение (РДД), основано в 1957, опирается на хуту, в 1973—91 находилось в подполье; Национальное республиканское движение за демократию и развитие (НРДР, бывшее НРДР), Партия хуту, основана в 1975, до апреля 1991 — единственная легальная партия в стране; Христианско-демократическая партия (ХДП), создана в 1990.

Профсоюзное движение в Р. возглавляет Национальное профсоюзное объединение трудящихся Р., основанное в 1985.

*Вооружённые силы* Р. насчитывают ок. 40 тыс. чел., кроме того, 7 тыс. — жандармерия.

Р. имеет дипломатические отношения с РФ (установлены с СССР 17 октября 1963).

#### Экономика

Р. относится к числу наименее развитых стран мира. ВВП 1,7 млрд долл. США, или 200 долл. на душу населения (2001). Среднегодовой темп прироста ВВП 6,35% (2000—01). *Структура ВВП:* сельское хозяйство 46%, промышленность 20%, сфера услуг 34%. Экономически активное население 3,6 млн чел. Внешняя задолженность — 1,3 млрд долл. США, отчисления в счёт её погашения 11,4% экспортных поступлений (2001). Инфляция 5% (2001).

*Сельское хозяйство* — ведущая отрасль экономики, в ней занято 90% экономически активного населения.



## АФРИКА / Тропическая Африка

Главные продовольственные культуры (2001, тыс. т): сорго (130), маниок (250), таро (32), кукуруза (78), картофель (135), фасоль (120), бананы (2248). Основные экспортные культуры: кофе (14,6), чай (14,4), пиретрум. Развито экстенсивное животноводство, которое также ориентировано на экспорт: шкуры и кожевенное сырьё пользуются спросом на мировом рынке. поголовье крупного рогатого скота — 465 тыс. голов, овец — 270 тыс., коз — 980 тыс., свиней — 80 тыс.

Горнодобывающая *промышленность* развита слабо. Главное минеральное богатство — касситерит, вольфрамит, колombo-танталит — имеет экспортное значение. У озера Киву в растворённом виде находятся запасы углекислого газа и метана. В 2001 было произведено 453 тыс. т концентрата олова, 42 тыс. т концентрата вольфрама, 250 тыс. т колombo-танталита и добыто более 1 млн м<sup>3</sup> природного газа.

Обрабатывающая промышленность основывается на первичной переработке сельскохозяйственного сырья: предприятия пищевой промышленности, фармацевтическое производство, кожевенно-обувная отрасль промышленности. Производится цемент, выпускаются краски, мебель, сигареты и др.

Железнодорожный *транспорт* в стране отсутствует. Протяжённость автодорог 12 тыс. км, в т.ч. 1 тыс. км с твёрдым покрытием. Развито судоходство по озеру Киву, имеются порты Чьянгугу, Кибуге, Гисеньи. Действуют 4 аэропорта.

Одна из наиболее перспективных отраслей экономики — *туризм*. В стране действует несколько национальных парков, в частности в Кагера, Вирунга, где сохранились дикие животные в естественных условиях обитания.

70% населения страны живёт за чертой бедности.

*Внешнеторговый оборот* (2001, млн долл. США): 309; экспорт 61 (кофе, чай, шкуры животных, оловянные руды); импорт 248 (продукты питания, машины и оборудование, сталь, нефтепродукты, цемент, строительные материалы). Основные торговые партнёры: по экспорту — страны ЕС (56,9%), Пакистан (12,3%), США (9,2%), Китай (4,4%), Малайзия (4,4%); по импорту — Кения (29,4%), страны ЕС (28%), США (10%), Индия (4,4%), Танзания (2,2%).

**Наука и культура**

В Р. введено *обязательное начальное образование* для детей в возрасте от 7 до 14 лет. В 1963 открылся Национальный университет Р. (5 факультетов) с двумя отделениями в Рухенгери и Бутаре. В Бутаре действуют Национальный педагогический институт, Медицинский институт, Институт агрономических исследований (имеет 6 филиалов). В 1971 создана Академия культуры Р., при Национальном университете открыты Национальный институт научных исследований, Исследовательский центр фармакологии и традиционной медицины, Медицинский исследовательский центр.





## САН-ТОМЕ И ПРИНСИПИ (São Tomé e Príncipe, Sao Tome and Principe)

### Общие сведения

Официальное название — **Демократическая Республика Сан-Томе и Принсипи (ДРСТП)** (*República Democrática de São Tomé e Príncipe, Democratic Republic of Sao Tome and Principe*). Расположена на островах Сан-Томе (836 км<sup>2</sup>), Принсипи (128 км<sup>2</sup>), Педраш-Тиньозаш, Ролаш в Гвинейском заливе у западного побережья Центральной Африки (250–300 км северо-западнее Габона). Общая площадь 1001 км<sup>2</sup>, численность населения 170,4 тыс. чел. (2002). Государственный язык — португальский. Столица — г. Сан-Томе (53,3 тыс. чел., 2002). Государственный праздник — День независимости 12 июля (с 1975). Денежная единица — добра (равна 100 сентимо).

Член ООН (с 1975), АС (с 1975) и др.

### География

Расположена между 6°38′ и 7°28′ восточной долготы, 0° и 1°40′ северной широты. Омывается Атлантическим океаном. Острова имеют вулканическое происхождение. *Рельеф* формируется конусами потухших вулканов высотой до 2024 м (гора Сан-Томе). Берега островов сильно изрезаны, скалистые с небольшим количеством естественных гаваней. В стране отсутствуют *полезные ископаемые* промышленного значения, проводятся активные поисково-разведочные работы (по прогнозам, имеются шельфовые запасы нефти). *Климат*: на Принсипи — влажный, на Сан-Томе — переходный от тропического к экваториальному. Среднемесячные температуры +23–27°С. Осадков выпадает от 1000 до 2000 мм



в год. Преобладают *экваториальные леса*. *Животный мир* небогат: в лесах водятся обезьяны, птицы, много пресмыкающихся.

### Население

*Среднегодовой темп прироста* (2000–02) — 2,4%. *Плотность населения* 170 чел. на 1 км<sup>2</sup>. Рождаемость 42,35‰, смертность 7,32‰, детская смертность 48 чел. на 1000 новорождённых. *Продолжительность жизни* — 66 лет (мужчин — 65; женщин — 67). *Половозрастная структура*: 0–14 лет — 47,7% (соотношение мужчин и женщин 1,03); 15–64 года — 48,39% (0,93); 65 лет и старше — 4,0% (0,85). Соотношение мужчин и женщин во всём населении 0,97. Среди взрослого населения неграмотно 26,5% (мужчин — 15%, женщин — 38%).

*Коренное население* — потомки выходцев из Западной Африки. Из местных *языков* распространены фору, монко, анголар, возникшие в результате смешения португальского и африканских языков.

Христиане составляют ок. 90% населения (католики, протестанты), остальные — мусульмане и приверженцы традиционных верований.

### История

Острова были открыты португальцами в 1470 и в 1471 объявлены колонией Португалии. Местное население на протяжении всего присутствия на территории страны колонизаторов оказывало активное сопротивление режиму. Организованный характер национально-освободительное движение приобрело к 1960-м гг., когда его возглавил Комитет за освобожде-

ние С.-Т. и П. (в 1972 преобразован в Движение за освобождение С.-Т. и П. — ДОСТП). В 1951 острова получили статус «заморской провинции» Португалии, а в 1972 «местную автономию». После свержения в апреле 1974 фашистского режима в Португалии новое португальское правительство признало право островов на самоопределение. В декабре 1974 создано переходное правительство, в июле 1975 прошли выборы в Национальную ассамблею, а 12 июля 1975 провозглашена независимая Демократическая Республика С.-Т. и П. В 1975—89 правительство возглавлял генеральный секретарь ДОСТП М.Пинту да Кошта. Референдум по Конституции 1990 высказался за переход страны к многопартийной системе. На первых многопартийных выборах в 1991 президентом страны стал М.Тровоада, в 1995 в результате военного переворота он был отстранён от власти, но вскоре (после вмешательства Анголы) вновь занял свой пост. В 1996 Тровоада переизбран президентом на новый срок, а в июле 2001 президентом ДРСТП стал Ф.Б.Мелу де Менезеш. 16 июля 2003 предпринята попытка военного переворота, однако конституционный порядок в стране был быстро восстановлен.

#### Государственное устройство и политическая система

ДРСТП — президентская республика. В соответствии с Конституцией 1990 *глава государства* — президент, который является главнокомандующим Вооружёнными силами страны. Президент избирается всеобщим прямым и тайным голосованием на 5 лет и может быть переизбран один раз. *Законодательную власть* в стране осуществляет однопалатный парламент — Национальное собрание в составе 55 депутатов, избираемых всеобщим прямым, тайным голосованием на 4 года. *Исполнительную власть* осуществляет правительство во главе с премьер-министром, назначаемым президентом. Национальное собрание, избранное в марте 2002, сформировано из представителей партии Движение за освобождение С.-Т. и П. — Социал-демократической партии (ДОСТП—СДП) — 24 места, Независимого демократического альянса — 23 места и Коалиции «Уэ-Кедаджи» — 8 мест.

Движение за освобождение С.-Т. и П. — Социал-демократическая партия (ДОСТП—СДП) — основано в 1960 как Комитет за освобождение С.-Т. и П., в 1972—90 называлось Движение за освобождение С.-Т. и П. В 1972—90 была единственной партией, в 1990 в стране введена многопартийная система. В 1990 основана Партия демократической конвергенции

(ПДК), в 1992 — Независимое демократическое движение (НДД). Профсоюзное движение в стране возглавляют Национальная организация трудящихся С.-Т. и П. (создана в 1989) и Генеральный союз трудящихся С.-Т. и П.

Правительство ДРСТП проводит политику неприсоединения, сотрудничества. В последние годы проявляется повышенный интерес к США и странам Западной Европы.

*Вооружённые силы* насчитывают 900 чел. Военная служба носит обязательный характер и продолжается 30 мес.

ДРСТП имеет дипломатические отношения с РФ (установлены с СССР 9 августа 1975).

#### Экономика

ВВП 46,9 млн долл. США, или 310 долл. на душу населения (2001). Среднегодовой темп прироста ВВП в 2000—01 3,0%. В сельском хозяйстве формируется 25% ВВП, в промышленности — 10%, в сфере услуг — 65%. 15,3% экономически активного населения страны занято в сельском хозяйстве, 36,5% — в промышленности, торговле и сфере услуг, 11,5% — в государственных учреждениях. С 1985 проводится политика по либерализации экономики и привлечению иностранных инвестиций (в 2001 приток прямых иностранных инвестиций составил 5,5 млн долл. США).

*Сельское хозяйство* ориентировано на выращивание культур экспортного значения: какао (3 тыс. т в 2002), кофе (45 т), кокосовых и масличных пальм (кокосовые орехи 29 тыс. т; ядра пальмовых орехов 2 тыс. т). Для местного потребления возделываются кукуруза (4 тыс. т), батат, маниок (3 тыс. т). Животноводство развито слабо: поголовье (тыс. голов) крупного рогатого скота — 4, овец — 3, коз — 5, свиней — 2. *Промышленность* представлена мелкими предприятиями по переработке сельскохозяйственного сырья и производству пищевых продуктов, деревообрабатывающими, кирпичными заводами, швейным производством, предприятиями, выпускающими керамические изделия.

Ведущий вид *транспорта* на островах — автомобильный. Протяжённость дорог — 320 км, в т.ч. 218 км с твёрдым покрытием. Железные дороги отсутствуют. Развитие судоходства осложняется мелководьем и опасным рельефом дна. Главные порты — Сан-Томе, Санту-Антонью и Невише. Имеется два аэропорта, в т.ч. один (в Сан-Томе) международного класса.

В структуре *экспорта*, который в 2000 в стоимостном выражении достиг 4,1 млн долл. США, доминирует продукция сельскохозяйственного производства — какао

(90%), копра, кофе, пальмовое масло. Главные статьи *импорта* (40 млн долл., США 2000) — машины и оборудование, продовольственные товары, нефтепродукты, продукция химической промышленности. Основные партнёры ДРСТП по экспорту — Португалия (33,3%), Нидерланды (8,3%), Испания (8,3%); по импорту — Португалия (43%), Франция (15,7%), Великобритания (13,7%).

ДРСТП является одним из крупнейших получателей западной помощи в расчёте на душу населения. *Государственный бюджет* (доходы 58 млн долл. США, расходы 111 млн долл. США) и платёжный

баланс сводятся с дефицитом. Внешняя задолженность 100 млн долл. США, выплаты в счёт её погашения — 22,9% поступлений от экспорта товаров и услуг (2002).

*Уровень жизни населения* низкий. Безработица составляет до 80% (в основном среди молодёжи). Инфляция 7% (2001).

*Начальное образование* является обязательным для детей в возрасте до 14 лет. В системе *высшего образования* действует только одно учебное заведение — Высший политехнический институт.







## СЕЙШЕЛЬСКИЕ ОСТРОВА (Seychelles)

### Общие сведения

Официальное название — **Республика Сейшельские Острова** (*Republic of Seychelles*). Расположены на Сейшельских и Амирантских островах, на островах Альдабра, Фаркуар и других в западной части Индийского океана. Площадь 455,3 тыс. км<sup>2</sup>, численность населения 81 тыс. чел. (2002). Государственные языки — креольский, английский и французский. Столица — г. Виктория (26,3 тыс. чел., 2001). Государственный праздник — День Конституции 18 июня (с 1993). Дежная единица — сейшельская рупия.

Член ООН (с 1976), МВФ (с 1978), АфБР, ФАО, АС, САДК, ЮНКТАД, ЮНЕСКО, ВТО (наблюдатель).

### География

Географический центр архипелага 4°35' южной широты и 55°40' восточной долготы к северо-востоку от острова Мадагаскар. *Наиболее крупные острова* — Маэ, Праслен, Ла-Диг — кристаллические, мелкие острова частично коралловые. С. О. расположены на *подводном возвышении* (до 915 м на острове Маэ). Добывается гуано (наслоения птичьего помёта) ок. 6 тыс. т в год. *Климат* субэкваториальный, морской. Среднемесячные температуры +26–28°С. Осадков до 4000 мм в год. С вершин гранитных островов стекают многочисленные мелкие *реки*.

Во внутренних районах сохранились вечнозелёные *тропические леса* с большим количеством эндемиков. Эндемичны земноводные, гигантские слоновые черепахи, птицы (остров Кузен — единственный



птичий заповедник в Индийском океане). Плантации кокосовых пальм, табака, пряностей, эфирноароматических растений.

### Население

*Прирост населения* 0,47% в год (2002). Рождаемость 17,27‰, смертность 6,57‰, детская смертность 16,86 чел. на 1000 новорождённых (2002). *Средняя продолжительность жизни* 70,97 года (2002).

*Половозрастная структура населения*: 0–14 лет — 27,8% (соотношение мужчин и женщин 1,02); 15–64 года — 66% (0,95); 65 лет и старше — 6,2% (0,5) (2002). Сельское население 69%, городское 31% (2000). Грамотно 85% взрослого населения (2000).

*Основные этносы*: африканцы (креолы) — 93%, европейцы, индийцы и китайцы. *Языки* — креольский, английский и французский.

Христиане — 95,9%, прочие — 4,1%.

### История

С. О. открыты португальскими мореплавателями в нач. 16 в. В сер. 18 в. колонизованы французами, в кон. 18 в. захвачены англичанами, в 1810 провозглашены британским владением, в 1814 объединены с британским владением Маврикий. В 1880–90-е гг. созданы местные органы власти (исполнительные и законодательные советы). С 1903 колония Великобритании. Национально-освободительное движение развернулось после 2-й мировой войны, особенно в 1960–70-е гг.: забастовки 1966, 1972 и др. С июня 1976 С. О. — независимая республика. В 1993 при-

нята новая Конституция, ограничившая время пребывания у власти президента тремя пятилетними сроками. Последние президентские выборы состоялись в 2001.

#### Государственное устройство и политическая система

С. О. — президентская республика. Действует Конституция 1993. *Административно* С. О. разделены на 23 округа (2003): Анс о Пен, Анс Буало, Анс Этуаль, Анс Луи, Анс Руайяль, Бе Лазар, Бе Сент-Анн, Бо Валлон, Бель Эр, Бель Омбр, Каскад, Гласис, Гран-Анс (на о. Маэ), Гран-Анс (на о. Праслен), Ля Диг, Ля Ривьер Англез, Мон Бюкстон, Мон Флэри, Плэзанс, Пуант ля Рю, Порт-Гло, Сен-Луи, Такамака. Крупнейшие города (2003, тыс. чел.): Виктория, Анс Ройял (3,7).

*Высший орган законодательной власти* — однопалатное Национальное собрание (34 депутатских места). *Исполнительная власть* осуществляется президентом республики и правительством. *Глава государства и правительства* — президент Франс Альберт Рене. *Глава высшего органа законодательной власти* — Франсис Макгрегор.

Президент и 25 депутатов Национального собрания избираются всеобщим прямым голосованием сроком на 5 лет, 9 — на пропорциональной основе в соответствии с долей голосов (минимум 10%), полученных партией на парламентских выборах. Президент имеет право назначить вице-президента. Совет министров назначается президентом и действует при нём как совещательный орган.

Президент Рене, основатель ПФ, пришёл к власти в 1977 в результате переворота и руководит страной более 26 лет. При нем С. О. стали одним из самых развитых государств в Африке.

*Органы местного самоуправления*, возглавляющие округа, назначаются президентом.

*Основные партии*: Прогрессивный фронт народа С. О. (ПФНС, имеет абсолютное большинство мест в парламенте); Демократическая партия (ДП); Сейшельская национальная партия (СНП), объединяет 3 оппозиционные партии; Социальный демократический альянс (СДА).

Ведущие организации деловых кругов: Торговая и промышленная палата С. О., Федерация ассоциаций работодателей С. О.

Общественные организации: Федерация сейшельских рабочих профсоюзов (основана в 1978, 25,2 тыс. членов).

Основные цели *внутренней политики*: демократизация общественной жизни — свободные средства массовой информации, независимая судебная система, защищающая основополагающие права человека.

Во *внешней политике* страна является членом Движения неприсоединения. Предпринимает усилия по превращению Индийского океана в зону мира. Член Комиссии по Индийскому океану (другие члены: Мадагаскар, Маврикий, Коморы и Реюньон). Следуя миролюбивому курсу, правительство запретило заход в порт Виктория всех военных кораблей.

В 2000 в *армии* 450 чел. (включая 200 сотрудников береговой охраны). *Национальная гвардия* (полувоенное формирование) — 250 чел.

С. О. имеют дипломатические отношения с РФ (установлены с СССР в 1976).

#### Экономика

С. О. имеют один из самых высоких *уровней дохода на душу населения* в Африке. ВВП 605 млн долл. США, ВВП на душу населения 7600 долл. США (2001). Экономически активное население 30,9 тыс. чел. (1996). Инфляция 6,1% (2001).

*Отраслевая структура экономики* по вкладу в ВВП (1999, %): сельское хозяйство 3, промышленность 26, сфера услуг 71. Экономически активное население занято (1999, %): в сельском хозяйстве 7,5, в промышленности 20, в сфере услуг 72,5.

Производство *электроэнергии* 160 млн кВт-ч (2000). Ведутся поиски нефти. Имеются заводы по производству (1999): консервов из тунца (33,3 тыс. т), пива (6,8 млн л) и безалкогольных напитков (10,6 млн л), сигарет (60 млн шт.), моющих средств, лодок, мебели, молочных продуктов, красок. Осуществляется сборка телевизионных приёмников.

Плодородных почв очень мало. Основные *сельскохозяйственные культуры* (2000, тыс. т): кокосовые орехи (3,2), бананы (2), овощи (1,8), сухая корица (400 т), чай (236 т).

В *животноводстве* разводят (2000, тыс. голов): свиней 18,3, коз 5,2, крупный рогатый скот 1,4, домашнюю птицу 550.

Промысловый улов (1997, тыс. т): рыба 6, креветки 4.

*Железные дороги* отсутствуют. Протяжённость автоторговой сети 280 км, включая 176 км дорог с твёрдым покрытием (1997).

Имеется 14 аэропортов. Международный аэропорт «Пойнт Лэйме» (10 км от Виктории). Авиакомпания Air Seychelles, основана в 1979, обслуживает регулярные и чартерные внутренние и международные рейсы.

Единственный порт Виктория. В торговом флоте 2 крупных судна общим водоизмещением 7,1 тыс. т (2002).

На островах действует высокоэффективная телефонная сеть. *Средства связи* (1997): радиоприёмники — 42 тыс., телевизоры — 11 тыс., телефоны — 19,7 тыс. линий, сотовые телефоны — 16,3 тыс. абонентов (1999), интернет-провайдеров — 1 (2000), пользователей Интернета — 9 тыс. чел. (2002).

*Туризм* — ведущая отрасль экономики. В 1999 на С. О. побывали 124,8 тыс. туристов. Доходы от туризма 111,5 млн долл. США.

Современная *экономическая и социальная политика* ориентирована на частный сектор, которому принадлежит ведущая роль в экономике. Создано новое законодательство для поощрения национальных и иностранных инвестиций. В долгосрочном плане происходит переориентация со сферы туризма на сферу бизнес-услуг. К 2020 планируется полностью ликвидировать неграмотность.

Курс национальной денежной единицы рупии привязан к средневзвешенной «корзине валют» стран — основных торговых партнёров (евро, иена, фунт, сингапурский доллар, ранд ЮАР, доллар США). Валютные резервы 21,59 млн долл. США (1999). Вклады до востребования в коммерческих банках 574,2 млн сейш. рупий, денежные средства в свободном обращении 206,4 млн сейш. рупий.

*Государственный бюджет*: доходы 249 млн долл. США, расходы 262 млн долл. США (1998). Государственный долг 240 млн долл. США (1999).

*Среднемесячная заработная плата* 500 долл., средняя пенсия 240 долл. (1997). Безработица 12% (1997).

В 2001 объём *экспорта* составил 182,6 млрд, а *импорта* 360,2 млн долл. США. Экспорт (1999): Великобритания (48,1%), Италия (23,1%), Франция (14,8%), Нидерланды (2,7%). *Импорт* (1999): Италия (13,3%), ЮАР (10,7%), Франция (9,9%), Великобритания (8,0%), Сингапур (7,7%). Основные экспортные товары — мясо тунца, кокосовые орехи, копра, корица, реэкспорт нефтепродуктов; импортные — продукты питания, предметы промышленного производства, машины и оборудование, транспортные средства.

### Наука и культура

*Обязательное бесплатное образование* от 6 до 15 лет (начальное — 6 лет, среднее — 5 лет, из которых первые 3 года являются обязательными). В Виктории имеются (1998): Политехникум (1380 студентов) и Пединститут (302 студента). Некоторые студенты получают образование за границей, главным образом в Великобритании.

На С. О. ощущается *влияние французской культуры*. Музыка и танцы — неотъемлемая часть *традиционной культуры*. Наиболее распространенный музыкальный инструмент — тамтам. В 1977 открылся Центр прикладных искусств и ремёсел, где обучаются изготовлению сувениров, пользующихся большим спросом у туристов (полированный морской кокос оригинальной формы и др.).





## СЕНЕГАЛ (Sénégal, Senegal)

### Общие сведения

Официальное название — **Республика Сенегал** (*République du Sénégal, Republic of Senegal*). Расположен в Западной Африке, на побережье Атлантического океана. Площадь 196,7 тыс. км<sup>2</sup>, численность населения 10,3 млн чел. (2002). Государственный язык — французский. Столица — г. Дакар (1,7 млн чел., 2002). Государственный праздник — День независимости 4 апреля (с 1960). Денежная единица — африканский франк (равен 100 сантимам).

Член ООН (с 1960), АС (с 1963), ассоциированный член ЕС и др.

### География

Расположен между 10°55' и 16°22' западной долготы и 12°40' и 17°40' северной широты. *Граничит* на севере с Мавританией, на востоке с Мали, на юге с Гвинеей и Гвинеей-Бисау. Территория страны занимает равнинные области в зоне саванны и редколесий субэкваториального пояса. *Поверхность* на юго-востоке возвышается до 500 м, на западе — к Атлантическому океану понижается. Открыты *месторождения* фосфатов кальция (100 млн т), фосфатов алюминия (50–70 млн т), железной руды (330 млн т), золота (30 т), титана (10 млн т), нефти (шельфовое месторождение 52–58 млн т), природного газа, алмазов, торфа. Преобладают красновато-бурые, слабощелоченные красно-бурые и красные железистые *почвы*. *Климат* субэкваториальный с двумя выраженными сезонами: влажным (май–ноябрь на юге и июль–сентябрь на севере) и сухим, продолжающимся 6–7 мес. Среднемесячные температуры +25–28°C,



осадков выпадает от 250 до 1500 мм в год. С востока на запад протекают *реки* Сенегал, Гамбия и Казаманс. Для большей части территории характерна саванная *растительность*, на юго-западе сохранились смешанные листопадно-вечнозелёные леса. Встречаются антилопы, леопарды, гепарды, гиены, шакалы. Много птиц и пресмыкающихся.

### Население

*Среднегодовой темп прироста* в 2000–02 2,6%. *Плотность населения* 52 чел. на 1 км<sup>2</sup>. Рождаемость 40‰, смертность 8,1‰, детская смертность 55 чел. на 1000 новорождённых. *Продолжительность жизни* — 63 года (мужчин — 61; женщин — 65). *Половозрастная структура*: 0–14 лет — 44% (соотношение мужчин и женщин 1,01), 15–64 года — 53% (0,92), 65 лет и старше — 3% (0,97). Соотношение мужчин и женщин во всём населении 0,96. Среди взрослого населения неграмотно 60% (мужчин 49%, женщин 71%).

*Этнический состав*: волоф (43,3%), пулар (23,8%), серер (14,7%), диола (3,7%), малинке (3%), сонинке (1,1%), фульбе, тукулеры. На французском языке говорят 12% населения, широко распространены языки волоф, фульбе, серер, диола, малинке и сонинке.

Большинство населения — до 92% — мусульмане, христиане составляют 2% (в основном католики), остальными придерживаются традиционных верований.

### История

Проникновение первых европейцев (португальцев) на территорию современного С. относится к сер.



15 в. В 16 в. здесь появились французские, английские и голландские купцы. В 17 в. — 1-й пол. 18 в. в С. располагался центр работорговли. С сер. 17 в. до кон. 19 в. проходила французская колонизация территорий Западной Африки. В 1895 С. вошёл в состав Французской Западной Африки с административным центром в Дакаре. 4 апреля 1960 был провозглашён независимый С. в рамках Федерации Мали, а в августе 1960 — независимая республика в составе Французского Сообщества. В 1962 С. и Гамбия образовали конфедерацию — Сенегамбию, просуществовавшую 7 лет и распавшуюся в 1989.

На референдуме 3 марта 1963 была утверждена Конституция, провозгласившая С. республикой. Президентом страны стал Л.С.Сенгор, выступавший в поддержку идеи «африканского социализма» и находившийся у власти до кон. 1980. С 1981 Сенгора сменил А.Диуф, избравшийся на этот пост в 1983, 1988 и 1993. В феврале-марте 2000, после 40-летнего правления Социалистической партии С. (СПС), к власти пришёл представитель оппозиции — А.Вад, генеральный секретарь Демократической партии С. (ДПС), получивший во втором туре президентских выборов 58,5% голосов избирателей.

На протяжении почти трёх десятилетий для развития С. были характерны стабильность и устойчивость, ставшие возможными во многом благодаря взвешенной политике СПС. Однако в кон. 1990-х гг. произошло усиление социально-политической напряжённости в стране, связанное с негативными последствиями проведения непопулярных мер, программ структурной перестройки экономики. Росло недовольство широких масс действиями СПС. Одновременно стали проявляться и противоречия внутри правящей партии, в частности с т.н. обновленцами, выступавшими за создание фракции внутри СПС и заявившими о самостоятельном участии в выборах. Активизировавшаяся оппозиция, в свою очередь, требовала гарантий проведения чистых и прозрачных выборов. В этих условиях шансы оппозиции победить на выборах были вполне реальны.

Вслед за президентскими выборами в феврале-марте 2000 прошли общенациональный референдум по Конституции (7 января 2001), выборы в Национальное собрание (29 апреля) и местные органы власти (май). Блок А.Вада получил 89 из 120 мест в Национальном собрании.

После убедительной победы оппозиции на всех уровнях в стране продолжала сохраняться внутривнутриполитическая стабильность. Одной из первостепенных

задач новой администрации стало урегулирование казаманского кризиса, берущего своё начало ещё в 1982: с тех пор отрядами сепаратистов ведётся вооружённая борьба за отделение южной провинции Казаманс. Здесь, в отличие от окружающих районов, где преобладают представители этнической группы волоф, исповедующих ислам, живут католики — представители народа диола. В декабре 1999 с сепаратистским Движением демократических сил Казаманса (ДДКС) было подписано очередное соглашение о прекращении огня, которое несколько стабилизировало обстановку в регионе, однако правительство С. отказывается удовлетворить главное требование сепаратистов и вывести из провинции армейские подразделения. Обстановка усугубляется растущим потоком беженцев из Казаманса в соседние страны — Гвинею-Бисау и Гамбию. Попытки преодолеть региональный сепаратизм путём децентрализации власти (в 1996 принят закон о регионализации, предусматривающий расширение полномочий местных органов власти) пока не дали реальных результатов.

В последние годы отмечается усиление роли и влияния исламских движений в политической жизни С., очевидна их поддержка со стороны сенегальских властей.

#### Государственный строй и политическая система

С. в соответствии с Конституцией 2001 — республика. Глава государства и главнокомандующий национальными Вооружёнными силами — президент. Он избирается всеобщим прямым и тайным голосованием на 5 лет и может быть переизбран ещё раз. Законодательная власть осуществляется Национальным собранием в составе 120 депутатов (65 — избираются по территориальным округам, 55 — по партийным спискам), избираемых на основе всеобщего и прямого избирательного права при тайном голосовании на 5 лет. Парламент может быть распущен президентом страны через 3 года после парламентских выборов. Исполнительная власть осуществляется правительством, возглавляемым премьер-министром. Правительство ответственно перед президентом и Национальным собранием. Партия или блок партий, получивших большинство мест в парламенте, имеет право назначить премьер-министра и сформировать правительство.

Административно С. поделён на 11 областей, 67 коммун и 320 сельских округов. Наиболее крупные города (тыс. чел.): Дакар, Тиес (216,4), Каолак (193), Зигиншор (162), Сен-Луи (133).

В 1960—76 в С. существовала однопартийная система. Единственной и правящей партией была Социалистическая партия С. С 1976 по Конституции разрешалась деятельность трёх, а с 1978 — четырёх политических партий. С 1981 эти ограничения были сняты. Произошла *легализация многопартийности*. К 2003 в стране было зарегистрировано 65 политических партий и объединений. Наибольшим влиянием пользуются Демократическая партия С., Социалистическая партия С., Африканская партия за демократию и социализм (АПДС) — Анд Жен, Демократическая лига — Движение за создание партии труда (ДЛ—ДСПТ), Партия независимости и труда С. (ПНТС).

Реальную силу в стране представляют профессиональные союзы: Национальная конфедерация трудящихся С., объединяющая в своих рядах ок. 120 тыс. членов, и Национальный союз независимых профсоюзов С.

*Вооружённые силы* С. насчитывают 11 тыс. чел. (в основном призывники), ВМФ — 600, ВВС — 400, жандармерия — 5800.

С. имеет дипломатические отношения с РФ (установлены с СССР 14 июня 1962).

### Экономика

С. — одна из наиболее стабильно развивающихся в экономическом плане стран Западной Африки. В 2000—02 среднегодовой темп прироста ВВП 2,65%, однако, несмотря на устойчивый экономический рост, по данным на 2001, С. относится к группе наименее развитых стран и занимает по уровню социально-экономического развития 145-е место среди 162 государств мира. ВВП в расчёте на душу населения 470 долл. США (2001). Страна имеет внешнюю задолженность в размере 2,4 млрд долл. США (13,3% поступлений от экспорта идёт в счёт её погашения) и получает долгосрочные кредиты в рамках международной Программы по сокращению бедности. Экономически активное население составляет 4 млн чел. Инфляция 3,3% (2001).

С нач. 1990-х гг. в стране проводится либерализация экономики. В кон. 1990-х гг. в рамках программ структурной перестройки (ПСП) активизировались приватизационные процессы. Многие крупные государственные компании, занимающие монопольные позиции в различных сферах экономики, приватизируются или реорганизуются в совместные предприятия.

*Сельское хозяйство* — ведущая отрасль экономики, здесь формируется 18,5% ВВП (2001), занято 70% экономически активного населения. Главная и един-

ственная сельскохозяйственная культура, ориентированная на экспорт, — арахис, под которой занято 2/3 всех обрабатываемых в стране площадей. В 2000 собрано 764 тыс. т арахиса. В результате проведения политики диверсификации сельскохозяйственного производства и ослабления односторонней зависимости от арахиса увеличилось производство хлопка (ежегодный сбор в среднем в 2000—02 — 698 тыс. т), риса (239,8 тыс. т), сахарного тростника (85 тыс. т), цветов. Продовольственные зерновые — просо и сорго (653 тыс. т), кукуруза и рис полностью реализуются на внутреннем рынке, однако они не обеспечивают потребности населения в этих культурах. Быстрыми темпами развивается рыболовство, на него приходится 4% ВВП и более 25% сенегальского экспорта. Годовой улов рыбы в среднем составляет 400 тыс. т, основная масса улова — до 70% — приходится на мелкий и кустарный промысел.

Животноводство занимает важную роль в традиционном секторе экономики. Здесь занято ок. 20% населения страны и создается 6—8% ВВП. Животноводство ведётся экстенсивными методами и не обеспечивает потребности населения в мясомолочных продуктах.

В нач. 2000 в горнодобывающей *промышленности* (добыча фосфатов, железной руды, золота — до 100 кг, алмазов, газа, торфа) С. формировалось менее 1% ВВП, однако, включая первичную переработку сырья, отрасль становится вторым по значимости источником экспортных поступлений страны. Ведущие позиции занимает добыча фосфатов: на С. приходится 1,5% мировой добычи и 3% мирового экспорта фосфатов.

Электроэнергия вырабатывается на 6 ТЭС общей мощностью 231 МВт. В 2000 произведено 1,32 млрд кВт·ч. Уровень электрификации страны составляет 30,4%, в т.ч. 4% приходится на сельские районы.

В С. насчитывается более 300 промышленных предприятий, действующих в лёгкой, пищевой, химической, горнодобывающей и строительной областях. Здесь формируется 20% ВВП и занято 10% экономически активного населения. Лёгкая промышленность основана на переработке местного сырья и импортозамещающем производстве — текстильном и кожевенном. Пищевая промышленность представлена переработкой арахиса, производством арахисового масла, сахара-рафинада, газированных напитков, молочных продуктов, мукомольным производством и рыбоконсервными предприятиями; химическая отрасль — производством серной кислоты (625 тыс. т), фосфорной кислоты (475 тыс. т), фосфата аммония (250 тыс. т) и гранулированных удобрений — тройного суперфосфата (250 тыс. т), ориентиро-

## АФРИКА / Тропическая Африка

ванных на экспорт, мыла, красок, средств борьбы с насекомыми, пластмасс, нефтепереработкой (до 1,4 млн т); производство строительных материалов — цементным производством (1 млн т). В перспективе планируется вести разработку золота и разведку урановых руд.

*Сфера услуг* — самая быстроразвивающаяся сфера экономики, дающая более 60% ВВП. Она прежде всего представлена транспортными услугами. Протяжённость железных дорог 906 км, автодорог 14 576 км (в т.ч. 4271 км с твёрдым покрытием). Водные пути 897 км. Порты — Дакар, Каолак, Сен-Луи, Зигиншор. Дакар — крупнейший транспортный узел, где сходятся морские, железнодорожные, авиа- и автопути целого региона, 2-й по величине порт Западной Африки, обслуживающий перевозки Сенегала, Гамбии, Мавритании и Мали. Действует 200 аэропортов (в т.ч. 9 современного класса).

Особую роль в развитии С. играет *туризм* — один из основных источников валютных поступлений. В этой отрасли занято 15,5% экономически активного населения страны и формируется 3% ВВП.

*Государственный бюджет* (2002, млрд долл. США): доходы — 1,373, расходы — 1,373.

Безработица 48% (2001), 40% среди городской молодёжи.

*Внешнеторговый оборот* (2001, млрд долл. США) 2,3, в т.ч. экспорт — 1, импорт — 1,3. Для внешней торговли С. характерен хронический дефицит торгового баланса. Главные статьи сенегальского экспорта: рыба, арахис, арахисовое масло, хлопок, фосфаты, серная и фосфорная кислоты. В структуре импорта преобладают машины, оборудование, транспортные средства, продовольственные товары, товары широкого потребления. Главные внешнеторговые партнёры — Франция и другие страны ЕС.

В годы независимости С. являлся постоянным получателем помощи от западных доноров. Активное сотрудничество с международными финансовыми институтами, прежде всего МВФ и Всемирным банком, усилилось после принятия программ структурной перестройки, привязанных к иностранным источникам финансирования. Только в 2001 на реализацию программ структурной перестройки МВФ выделил С. 55 млн долл. США.

В стране введено *обязательное начальное шестилетнее образование* для детей в возрасте с 6 лет. Начальным образованием охвачено ок. 70% детей соответствующего возраста. В Дакаре действует университет Шейха Анта Диопа, в Сен-Луисе в 1990 открыт университет Гастона-Берже





## СОЮЗ КОМОРСКИЕ ОСТРОВА (Comores)

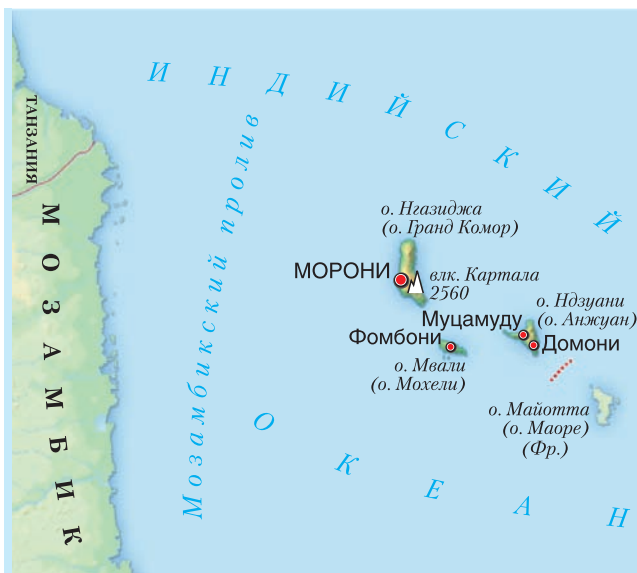
### Общие сведения

Официальное название — **Союз Коморские Острова** (*Union des Comores, Union of Comores*) (с декабря 2001). Расположен на Коморских островах — Нгазиджа (Гранд Комор), Ндзуани (Анжуан), Мва-ли (Мохели) и др. — в Мозамбикском проливе Индийского океана между островом Мадагаскар и Восточной Африкой. Площадь 2236 км<sup>2</sup>, численность населения 614,4 тыс. чел. (2002). Государственные языки — коморский, французский и арабский. Столица — г. Морони (40,2 тыс. чел.). Государственный праздник — День провозглашения независимости 6 июля (с 1975). Денежная единица — коморский франк (равен 100 сантимам).

Член ООН (с 1975), АС (с 1975) и др.

### География

К. О. расположены между 43° и 46° восточной долготы и 11° и 13° южной широты. Омываются Индийским океаном. Коморский архипелаг имеет вулканическое происхождение, острова с гористой поверхностью высотой до 2560 м (наивысшая точка страны — действующий вулкан Картала на острове Нгазиджа). Здесь находится много действующих и потухших вулканов. Из полезных ископаемых имеется вулканический туф. *Климат* тропический. Средняя температура самого холодного месяца +23°С, самого жаркого +28°С. Осадков выпадает от 1100 до 3000 мм в год. Постоянных рек нет, имеются пресноводные озёра в кратерах потухших вулканов. Склоны вулканических массивов покрыты тропиче-



скими лесами, у подножия и на низменности — саванны. Представлены эндемичные виды *растений и животных* (лемуры, щетинистые ежи, крупные летучие мыши), много пресмыкающихся.

### Население

*Среднегодовой темп прироста населения* 2,6% (2000–02). *Плотность населения* 275 чел. на 1 км<sup>2</sup>. Рождаемость 39%, смертность 9,1‰, детская смертность 82 чел. на 1000 новорождённых. Продолжительность жизни 61 год (мужчин — 59, женщин — 63). *Половозрастная структура*: 0–14 лет — 43% (соотношение мужчин и женщин 1,01); 15–64 года — 54% (0,97); 65 лет и старше — 3,0% (0,99). Соотношение мужчин и женщин во всём населении 0,99. Среди взрослого населения неграмотно 43% (мужчин — 36%, женщин — 50%).

Большинство населения — анталаутра, или коморцы (потомки арабов, смешавшихся с малагасийцами, выходцами из Индии, африканскими народами). Из местных языков распространён коморский язык — смесь суахили и арабского.

Наиболее распространённая религия — ислам (98%), католиков — 2%.

### История

Первые поселения на Коморах возникли в 5 в. В 8 в. острова заселялись арабами, в 13 в. — племенами банту, в 15 в. сюда проникают персы, в 16 в. — малагасийцы. К моменту открытия островов португальцами и голландцами здесь существовало несколько султанатов. В 19 в. Коморы стали колонией Франции (в 1841



французы захватили остров Майотта (Маоре), в 1886–1909 — остальные острова архипелага). В 1946 получили статус заморской территории Франции. В 1968 на Коморах введено внутреннее самоуправление, а в декабре 1974 по итогам референдума 95% населения проголосовало за независимость островов (63% жителей острова Маоре высказались за сохранение статуса французской заморской территории, которая в декабре 1976 была преобразована в «территориальную единицу» Французской Республики). 6 июля 1975 провозглашена независимость Комор. Первым президентом нового государства 7 июля был избран А.А. Абдереман. 3 августа 1975 в результате бескровного переворота Абдереман отстранён от власти, было сформировано правительство А.Суалихи, который в январе 1976 стал главой государства. 23 мая 1978 произошёл военный переворот, власть вновь оказалась в руках Абдеремана (в октябре 1978 избран президентом Комор и переизбран на этот пост в октябре 1984), который был убит во время попытки государственного переворота в 1989. В марте 1990 на Коморах прошли первые многопартийные выборы (с 1979 в стране действовала однопартийная система), президентом стал лидер партии «Удзима» С.М.Джохар. В президентский совет и коалиционное правительство вошли представители ведущих оппозиционных партий. В марте 1996 на президентских выборах победил лидер Национального союза за демократию М.Т. Абдулкарим, в апреле 1999 власть в стране захватил полковник А. Ассумани, официально избранный президентом в апреле 2002.

#### Государственное устройство и политическая система

С. К. О. — федеративная республика, состоящая из трёх островов: Нгазиджа (Гранд Комор), Ндзуани (Анжуан), Мвали (Мохели). Каждый остров имеет свою Конституцию и президента. *Глава союзного государства* — президент, он же глава правительства и главнокомандующий, избирается вместе с двумя вице-президентами на 4 года всеобщим прямым голосованием в ходе одного тура. На пост президента страны по ротационному принципу будут выдвигаться представители каждого из трёх островов. По итогам выборов 14 апреля 2002 первым президентом С. К. О. стал представитель острова Нгазиджа (Гранд Комор) А. Ассумани. Органом *законодательной власти* является однопалатный парламент — Ассамблея Союза в составе 33 депутатов, избираемых на 5 лет (по 6 представителей выделяют Ассамблеи каждого острова, 18 — избирается всеоб-

щим прямым голосованием в ходе двух туров). *Исполнительная власть* принадлежит президенту. Он возглавляет правительство, в состав которого входят представители трёх островов.

Каждый остров является самостоятельной *административной единицей*, кроме того, выделяют 4 муниципальных образования — города Морони, Муцамуду (25,4 тыс. чел.), Домони (14 тыс. чел.), Фомбони (12,2 тыс. чел.).

В стране действует ок. 30 *политических партий* и объединений. Наиболее значимые — Движение за демократию и прогресс (основано в 1999), Движение за обновление и демократическое действие (1990), Национальное объединение за развитие (1996), Форум за национальное возрождение (1994), Республиканская партия Комор (1998), Национальный фронт за справедливость. *Профессиональные объединения* представлены Союзом автономных профсоюзов трудящихся К. О., основанным в 1996.

*Вооружённые силы* — Коморские силы обороны — насчитывают ок. 1,5 тыс. военнослужащих.

С. К. О. имеет дипломатические отношения с РФ (установлены с СССР 6 января 1976).

#### Экономика

С. К. О. — одна из беднейших стран мира. Перед правительством стоят задачи повышения образовательного уровня населения, решения острых демографических проблем (снижение темпов роста рождаемости), осуществления программ приватизации в торговой и промышленной сферах, улучшения системы здравоохранения, диверсификации экспорта и стимулирования развития туризма.

ВВП 220,6 млн долл. США, или 380 долл. на душу населения (2001). *Прирост ВВП* в 2000 -1,1%, в 2001 1,9%. 40% ВВП формировалось в сельском хозяйстве, 4% — в промышленности, 56% — в сфере услуг. Более 80% экономически активного населения занято в сельском хозяйстве. Сельское хозяйство не обеспечивает внутренние потребности в продовольствии, и страна вынуждена импортировать продукты питания, в частности рис — главную продовольственную культуру и главную статью импорта С. К. О. Дефицит в зерновых культурах достигает 46 тыс. т.

Основа экономики — *сельское хозяйство*, ориентированное на экспорт: производство (среднегодовой сбор в 2000–02) эфирно-масличных культур (в т.ч. эссенция иланг-иланг — 50 т), ванили (625 т), гвоздики (1500 т). Для внутреннего потребления выращиваются маниок (50 тыс. т), батат, ямс (15 тыс. т), бананы,

рис (17 тыс. т), сахарный тростник, кофе. Получило развитие животноводство: крупный рогатый скот (50 тыс. голов), овцы (15 тыс.) и козы (128 тыс.). Улов рыбы 13 тыс. т. Заготавливается древесина. Промышленность представлена предприятиями по переработке сельскохозяйственного сырья.

Железные дороги отсутствуют. Протяжённость автодорог 880 км, в т.ч. 673 км с твёрдым покрытием. Действует 3 морских порта и 4 аэропорта.


*Внешнеторговый оборот* (2001, млн долл. США) 80,2: экспорт 35,3, импорт 44,9. Ввозятся ваниль, иланг-иланг, гвоздика, парфюмерные масла, копра. Основные торговые партнёры по экспорту — Франция (46%), США (18%), Сингапур (18%), Германия

(9%). Ввозятся продовольственные товары (рис в больших объёмах), потребительские товары, нефтепродукты, цемент, транспортные средства. Основные партнёры по импорту: Франция (34%), ЮАР (14%), Кения (7%), Пакистан (4%).

С. К. О. входит в зону французского франка. *Государственный бюджет* и платёжный баланс дефицитны. Внешняя задолженность 177,1 млн долл. США, отчисления на её погашение 3,6% экспортных поступлений страны (2002).

Введено *обязательное 9-летнее образование* детей в возрасте от 7 до 16 лет. К 2000 начальным образованием было охвачено до 70% детей соответствующей возрастной группы. *Высших учебных заведений* в стране нет.





## СЬЕРРА-ЛЕОНЕ (Sierra Leone)

### Общие сведения

Официальное название — **Республика Сьерра-Леоне** (*Republic of Sierra Leone*). Расположена в Западной части Африки. Площадь 71,7 тыс. км<sup>2</sup>, численность населения 5,6 млн чел. (2002). Государственный язык — английский. Столица — г. Фритаун (1,0 млн чел., 2001). Государственный праздник — День независимости 27 апреля (с 1961). Денежная единица — леоне (равна 100 центам).

Член более 40 международных организаций, в т.ч. ООН (с 1961), а также ряда её специализированных агентств, АС, Содружества (Брит.), Движения неприсоединения, Группы стран Африки, Карибского бассейна и Тихоокеанского региона и др.

### География

Расположена на пересечении 8°30′ северной широты и 11°30′ западной долготы. На севере и северо-востоке *граничит* с Гвинеей, на юго-востоке — с Либерией, на западе омывается водами Атлантического океана. Побережье (402 км) низкое, плоское и песчаное, на севере изрезано устьями рек, к юго-востоку от острова Шербро — прямое, с протянувшейся вдоль него лагуной. Прибрежная полоса мангровых болот переходит на западе и юге в низменную равнину и на северо-востоке — в Леоно-Либерийскую возвышенность с вершинами Бинтимани (1945 м), Санкан-Бирива (1858 м), Кундукондо (1631 м), Дурукондо (1568 м). *Недра* богаты железной рудой, алмазами, бокситами, золотом, платиной, хромовой рудой и др.



Преобладают красные ферраллитные *почвы*.

*Климат* тропический, жаркий и влажный. Среднегодовое количество осадков на побережье достигает 4950 мм, во внутренних районах — 2770 мм. Максимум осадков выпадает в «сезон дождей» (май — декабрь) и минимум — в «сухой сезон» (декабрь — апрель). В декабре — феврале дует приходящий из Сахары сухой и несущий много песка ветер «харматтан». Средняя температура самого тёплого месяца +29°C, самого холодного +24°C, внутри страны +31°C и +21°C соответственно.

*Растительный и животный мир* С.-Л. заметно деградировал в результате экономической деятельности человека. Тропические леса покрывают ныне лишь 5% территории. Большая часть территории занята саванной с характерными для неё баобабамы, кустарниками, дикими злаками, высокими травами и т.д. Для фауны страны типичны различные виды обезьян, антилопы, карликовые лесные слоны, леопарды, буйволы, бегемоты, крокодилы, змеи. Многочисленны пернатые.

С.-Л. располагает развитой речной сетью. *Наиболее крупные реки*: Сева, Каба, Рокел, Моа, Джонг, Коленте.

### Население

По оценке на 2002, *прирост населения* составляет 3,21%, рождаемость 44,58‰, смертность 18,83‰, детская смертность 144,38 чел. на 1000 новорождённых. *Продолжительность жизни* 45,96 года, в т.ч. женщин 49,01, мужчин 43,01 года. *Возрастная структура*: 0—

14 лет — 44,7%, 15–64 года — 52,1, 65 лет и старше — 3,2%. Во всём населении несколько преобладают мужчины, которых на 3% больше, чем женщин. В городах проживает 35% населения (1998).

Ок. 90% жителей — представители коренных африканских народов, в т.ч. темне — 30% и менде — 30%, 10% — креолы (потомки освобождённых рабов), а также беженцы из Либерии, европейцы, ливанцы, индийцы и пр. *Языки* — английский, крио (креольский), разговорный для 95% населения, на юге распространён менде, на севере — темне.

*Религия*: ок. 60% исповедует ислам, 30% населения — приверженцы местных религиозных верований, 10% — христиане.

### История

Побережье нынешней С.-Л. было известно португальским мореплавателям ещё в 19 в. В кон. 18 в. после отмены рабства в Великобритании британские власти основали здесь поселение Фритаун и начали заселять его бывшими чернокожими рабами, в т.ч. демобилизованными из британской армии солдатами-африканцами. В период борьбы с работорговлей Великобритания селила во Фритауне освобождённых рабов, отбитых у работорговцев. Фритаун, ставший колонией британской короны, использовался также и как плацдарм для британской экспансии в прилегающие районы Западной Африки. В кон. 19 в. эти районы были объявлены протекторатом Великобритании.

С.-Л. стала независимым государством в рамках Содружества 27 апреля 1961. Через 10 лет, 19 апреля 1971, страна была провозглашена республикой. Социально-политические и экономические эксперименты С.П. Стивенса и его преемника на посту президента Дж.С. Момо по созданию общества социальной справедливости не принесли ожидаемых результатов. Социально-политическое и экономическое положение страны резко ухудшилось.

С нач. 1990-х гг. страна вступила в полосу внутриполитического междоусобного конфликта. На границе с соседней Либерией активизировались военные действия правительственных войск против партизан Революционного объединённого фронта (РОФ) и поддерживавших их либерийских повстанцев во главе с Ч. Тейлором. Военный переворот 29 апреля 1992 сверг президента Момо, приостановил действие Конституции 1991 и привёл к власти Национальный временный правящий совет (НВПС). В январе 1996 произошёл новый военный переворот, но в феврале были проведены всеобщие президентские и парламентские

выборы, которые привели к власти Народную партию С.-Л. и её лидера — А.Т. Каббу. В мае 1997 военные, оппозиционно настроенные к гражданскому правительству, совершили переворот. Однако в результате санкций со стороны стран-членов и действий военного контингента ЭКОВАС (ЭКМОГО) правительство Революционного совета Вооружённых сил было низложено, и в марте 1998 президент Кабба вернулся в страну. В 2002 он вновь был избран президентом на новый пятилетний срок.

Несмотря на усилия, предпринимаемые мировым сообществом, в т.ч. неоднократную организацию переговоров правительства с повстанцами, подписание соглашений о перемирии, начало вывода войск ЭКМОГО, направление в страну военного контингента в составе Миссии ООН в С.-Л. и т.д., междоусобная борьба в стране продолжается.

### Государственное устройство и политическая система

С.-Л. — республика. 29 марта 1996 возобновлено действие Конституции 1991, приостановленной в апреле 1992. Административно С.-Л. делится на 3 провинции (Восточную, Северную и Южную) и Западную область (Фритаун с пригородами). *Наиболее крупные города*: Фритаун, Койду, Бо, Кенема, Макени.

*Государственное управление* С.-Л. осуществляется тремя ветвями власти: законодательной, исполнительной и судебной. *Высший орган законодательной власти* — однопалатный парламент. *Высший орган исполнительной власти* — президент, который является главой государства и главой правительства (президент Ахмед Теджан Кабба, с 29 марта 1996, свергнут 25 мая 1997, восстановлен у власти 10 марта 1998, переизбран 14 мая 2002). Министры правительства назначаются президентом, а затем утверждаются парламентом.

Президент избирается всеобщим голосованием сроком на 5 лет (пребывание на посту ограничивается двумя сроками). Парламент также избирается сроком на 5 лет, причём из 124 депутатов 112 — на всеобщих выборах и 12 — верховными вождями.

Среди *выдающихся политических лидеров* С.-Л.:

Сиака Пробин Стивенс — премьер-министр (1968–71), президент (1971–85), создатель однопартийной системы, инициатор построения в С.-Л. общества социальной справедливости на основе социалистических принципов и стимулирования национального государственного и частного предпринимательства.



*Действует многопартийная система.* Помимо правящей Народной партии С.-Л., располагающей 83 местами, в парламенте представлены партия Все-народный конгресс (22 места) и Партия мира и освобождения (2 места). В стране также функционируют Народно-демократическая партия, Партия национального единства, Движение за национальное единство, Демократическая партия центра, Коалиция за прогресс, Народный национальный конвент и ряд других партий.

Среди *ведущих организаций деловых кругов*: Федерация нанимателей С.-Л., функционируют Торгово-промышленная и сельскохозяйственная палата, а также Горная палата. В стране действуют профсоюзные организации, объединённые под эгидой Трудового конгресса С.-Л., а также молодёжные и другие организации.

*Вооружённые силы* С.-Л. насчитывают ок. 10 тыс. солдат и офицеров (2001).

С.-Л. имеет дипломатические отношения с РФ (установлены с СССР 18 января 1962).

#### Экономика

С.-Л. входит в десятку самых бедных стран мира. ВВП 2,7 млрд долл. США, т.е. ок. 500 долл. в расчёте на душу населения (2001). Ещё в кон. 1980-х гг. ок. 68% населения находилось за чертой бедности. Темп прироста ВВП 3% (2001). Инфляция 15% (2000).

В *отраслевой структуре экономики* на сельское хозяйство приходится 43% ВВП (2000), и в сельскохозяйственном производстве занято подавляющее большинство экономически активного населения — до 80%. Доля промышленности в ВВП 27%, сферы услуг 30%.

*Сельское хозяйство* представлено в основном растениеводством, производящим потребительские культуры (рис, маниок, просо, сорго и пр.) для личного потребления. Лишь незначительная доля этой продукции поступает на внутренний товарный рынок. Выращиваются и товарные культуры — какао, кофе, масличная пальма. Из-за распространения мухи цеце животноводство развито слабо. Продукция рыболовства в прибрежных водах и внутренних водоёмах потребляется внутри страны и частично экспортируется.

*Промышленность* развита слабо. Ведущее место в её отраслевой структуре занимает добыча алмазов, рутила, а также небольших объёмов бокситов и золота. Обрабатывающая промышленность представлена небольшими предприятиями, ориентированными на местный рынок.

Основной вид *транспорта* — автомобильный, сеть автомобильных дорог составляет 11,7 тыс. км, в т.ч. 936 км — дороги с твёрдым покрытием и 10 764 км — грунтовые дороги (2002). Общая протяжённость железных дорог 84 км с узкой (1067 мм) колеёй (2001).

Морские порты во Фритауне, Бонте и Пепеле. Торговый флот насчитывает 55 судов (1997). Осуществляется навигация и по рекам, 600 км протяжённости которых открыты для судоходства круглый год. В стране 10 аэродромов, в т.ч. только один из них имеет взлётно-посадочную полосу с покрытием, а также две вертолётные площадки (2002).

В стране работают 9 ультракоротковолновых, одна средне- и одна коротковолновая радиостанция, две телевизионные станции (1999), в пользовании находится 1,12 млн радиоприёмников и 53 тыс. телевизоров (1997), насчитывается 25 тыс. телефонных линий и 30 тыс. чел. охвачены сотовой связью (2001), один интернет-провайдер и 20 тыс. пользователей Интернета (2001).

В С.-Л. функционируют 5 банков, роль центрального исполняет Банк С.-Л. Внешний долг С.-Л. 1,3 млрд долл. США (2000).

*Государственный бюджет* (2000, млн долл. США): доходы 96, расходы 351.

По каналам *внешней торговли* С.-Л. в обмен на алмазы, рутил, железную руду, какао, кофе и морепродукты получает продовольствие, машины, оборудование, горючесмазочные материалы, химические и другие товары.

#### Наука и культура

Читать и писать (по-английски либо по-менде, по-темне, по-арабски) умеют 31,4% взрослых жителей С.-Л., в т.ч. 45,4% мужчин и 18,2% женщин (оценка на 1995). В стране имеются университет и 16 колледжей (технических и педагогических).





## ТАНЗАНИЯ (Tanzania)

### Общие сведения

Официальное название — **Объединённая Республика Танзания** (*United Republic of Tanzania*). Расположена в Восточной Африке. Площадь 945,1 тыс. км<sup>2</sup>, численность населения 37,2 млн чел. (2002). Государственные языки — английский и суахили. Столица — г. Дар-эс-Салам (2489,8 тыс. чел., 2002). К 2005 столицу планируется перенести в Додому. Государственный праздник — День объединения 26 апреля (с 1964). Денежная единица — танзанийский шиллинг.

Член ООН (с 1964), МВФ (с 1996), АфБР, ФАО, АС, САДК, ЮНКТАД, ЮНЕСКО, ВТО, ЭКОВАС.

### География

Расположена между 29°35' и 40°27' восточной долготы и 7°02' и 11°47' южной широты. На востоке омывается Индийским океаном. Побережье абразионное с мелкобухтовым расчленением. Рядом с материковой частью расположены группы островов (Занзибар, Пемба, Мафия и др.). *Граничит* на севере с Угандой, на северо-востоке — с Кенией, на юге — с Мозамбиком, на юго-западе — с Малави и Замбией, на северо-западе — с Бурунди и Руандой.

Большая часть территории — на Восточно-Африканском плоскогорье (св. 1000 м). Высшая точка — вулкан Килиманджаро (5895 м). На месте низменностей и ущелий располагаются озёра Танганьика, Малави, Руква, Маньяра и Эясу.

Имеются *месторождения* никеля (31,4 млн т), алмазов, золота, олова, вольфрама, слюдяного оптичес-



кого кварца, драгоценных камней, апатита, графита, корунда, асбеста, талька, медно-полиметаллических руд, солей и др.

*Почвы* преимущественно коричнево-красные (ферралитные и альферритные), в наиболее засушливых районах — красно-бурые, местами засоленные.

*Климат* экваториально-муссонный. В горах выражена высотная климатическая поясность. Средние температуры самого теплого месяца +25–27°С, самого холодного +12–22°С. Осадков 500–1500 мм в год.

*Главные реки* — Пангани (400 км), Руфиджи (1400 км), Рувума (800 км). Вдоль границы располагаются озёра: Виктория (68 тыс. км<sup>2</sup>), Танганьика (34 тыс. км<sup>2</sup>), Ньяса (30,8 тыс. км<sup>2</sup>).

Преобладают редколесья и саванны. По склонам высоких гор — влажные вечнозелёные горные леса, выше — афро-субальпийская и афро-альпийская растительность. Вдоль берега океана местами — мангровые леса.

*Животный мир* разнообразен: крупные растительноядные млекопитающие (слоны, чёрные носороги, бегемоты, буйволы, различные антилопы, зебры, жирафы), хищники (львы, леопарды, гепарды, гиены, шакалы). Из обезьян наиболее характерны павианы. Очень богата фауна птиц. Встречаются крокодилы, змеи. Многие районы заражены мухой цеце. Национальные парки — Серенгети, Килиманджаро, Руаха, Тарангире и др.; резерваты Селус, Нгоронгоро, Рунгва и др.

### Население

*Прирост населения* 2,6% в год (2002). Рождаемость 39,12‰, смертность 13,02‰, детская смертность 77,85 чел. на 1000 новорождённых (2002). Средняя продолжительность жизни 51,7 года (2002).

*Половозрастная* структура населения: 0–14 лет — 44,6% (соотношение мужчин и женщин 1,03), 15–64 года — 52,5% (0,98), 65 лет и старше — 2,9% (0,81) (2002). Сельское население 80%, городское 20% (2002). Среди населения старше 15 лет грамотно 67,8% (мужчин 79,4%, женщин 56,8%) (1995).

99% населения — народы, относящиеся к восточному банту (св. 130 племён), 1% — индийцы, пакистанцы, европейцы, арабы. Языки — суахили и английский, арабский, местные диалекты.

На материковой части ок. 35% населения придерживается местных традиционных верований, 35% — мусульмане, 30% — христиане, на Занзибаре почти 99% населения исповедуют ислам.

### История

В 7–8 вв. территорию Т. стали заселять арабы; в 16 в. появились португальцы, которые были вытеснены арабами. К нач. 19 в. остров Занзибар и побережье материковой части Т. находились под властью султанов Маската. В 1856 образовался самостоятельный Занзибарский султанат. Материковая часть территории Т. в 1884 была захвачена Германией (стала основой колонии Германская Восточная Африка), а после 1-й мировой войны стала мандатной, в 1946 — подопечной территорией под управлением Великобритании (под названием Танганьика); над Занзибаром в 1890 был установлен британский протекторат. Начало политической деятельности коренных африканцев относится к 1929, когда была образована Танганьикская африканская ассоциация, преобразованная в 1954 в Танганьикский африканский национальный союз (ТАНС), во главе которого встал Юлиус Ньерере. ТАНС одержал победу на выборах, проведённых в 1959 и 1960, а Ньерере стал премьер-министром (в мае 1961 он сформировал правительство). В декабре 1961 провозглашена независимость Танганьики. Занзибар (вместе с островом Пемба и несколькими небольшими островками) стал независимым султанатом в 1963. Султан был свергнут в ходе вооружённого переворота в январе 1964. После этого события была провозглашена республика и власть взяла Афро-Ширазская партия. В апреле 1964 Танганьика и Занзибар образовали Объединённую Республику Т. Правящей партией Т. была Революционная партия, основана в 1977. Из-за приграничного конфликта в 1979 Т. осуществила масштабное воен-

ное вторжение в Уганду, заставив её капитулировать. В 1992 введена многопартийная система. В 2001 обострились политические противоречия в отношениях Танганьики с Занзибаром.

### Государственное устройство и политическая система

Т. — президентская республика. Действует Конституция 1977 (с поправками 1984).

*Административно* Т. подразделяется на 25 регионов: Аруша, Дар-эс-Салам, Додома, Иринга, Кагера, Кигома, Килиманджаро, Линди, Мара, Мбея, Морогоро, Мтвава, Мванза, Северный Пемба, Южный Пемба, Пвани, Руква, Рувума, Шиньянга, Сингида, Табора, Танга, Занзибар центральный/южный, Занзибар северный, Занзибар городской/западный.

*Крупнейшие города* (2003, тыс. чел.): Дар-эс-Салам, Додома (164,5), Мванза (302,3), Занзибар и Пемба (257,0), Морогоро (246,5), Мбея (205,0), Танга (203,4).

*Высший орган законодательной власти* — Национальное собрание (законодательным органом Занзибара является палата представителей в составе 50 депутатов, избираемых прямым голосованием). *Высший орган исполнительной власти* — правительство (на Занзибаре — кабинет министров).

*Глава государства и правительства* — президент Бенджамин Уильям Мкапа (президент Занзибара Аmani Абейд Каруме является главой внутреннего правительства Занзибара и избирается в соответствии с Конституцией острова). Глава высшего органа законодательной власти — Франсиз Ньялали.

Депутаты (274 чел.) Национального собрания избираются: 232 — прямым голосованием, 37 — женщины, назначаемые президентом, 5 — из палаты представителей Занзибара.

Президент назначает вице-президента и министров, включая премьер-министра, из числа членов Национального собрания.

Первым президентом Танганьики в 1962 стал Юлиус Ньерере. Впоследствии он переизбирался в 1965, 1970, 1975 и 1980. При нём была принята в 1965 первая редакция Конституции страны, впоследствии существенно переработанная в 1977.

В Танганьике во главе областей стоят областные комиссары, назначаемые президентом. *Органы местного самоуправления* — муниципальные и городские советы. В областях созданы комитеты развития, осуществляющие руководство экономическим, социальным и культурным развитием.

В Т. принята *многопартийная система. Основные партии*: Революционная партия, Национальный комитет за созидание и реформу, Объединённый гражданский фронт, Объединённая демократическая партия, Партия за демократию и развитие.

*Ведущие организации деловых кругов*: Организация танзанийских торговых союзов; Организация развития малых предприятий промышленности; Корпорация развития сахарной промышленности; Конфедерация танзанийской промышленности; Палата торговли, промышленности и сельского хозяйства Т.

*Общественные организации*: Союз танзанийских рабочих (500 тыс. членов на 1991), Рабочий департамент Революционной партии.

*Внутренняя политика* направлена на предотвращение конфронтации между Танганьикой и Занзибаром и сохранение Занзибара в составе республики. Делается упор на развитие образования (до 20% ассигнований из бюджета).

Т. проводит миротворческую *внешнюю политику* в восточноафриканском субрегионе, выступая посредником в урегулировании бурундийского и руандийского конфликтов, принимая и размещая на своей территории многочисленных беженцев.

*Вооружённые силы* (1998): 34 тыс. чел., в т.ч. 30 тыс. чел. — сухопутные части, 1 тыс. чел. — ВМС и 3 тыс. чел. — ВВС. Полувоенные формирования: 1,4 тыс. чел. военной полиции и 80 тыс. чел. народного ополчения.

Т. имеет дипломатические отношения с РФ (установлены с СССР в 1961).

### Экономика

Т. — слабо развитая аграрная страна. ВВП 22,1 млрд долл. США. ВВП на душу населения 610 долл. США (2001). Экономически активное население 16 204 тыс. чел. (1997). Инфляция 5% (2001).

*Отраслевая структура экономики* по вкладу в ВВП (2000): сельское хозяйство — 48%, промышленность — 17%, сфера услуг — 35%. Занятость: сельское хозяйство — 80%, промышленность и сфера услуг — 20%.

Производство электроэнергии 2616 млн кВт·ч (2000). Главная отрасль горнодобывающей *промышленности* — добыча алмазов (49,1 тыс. каратов в 1995); добывают также поваренную соль (66,9 тыс. т в 1995), слюду, каменный уголь, магнезит, графит. Развиты нефтеперерабатывающая (313 тыс. т нефтепродуктов в 1997), цементная (604 тыс. т), табачная (4,7 млн сигарет), текстильная (42,7 млн м тканей), деревообра-

батывающая (39 млн м<sup>3</sup> древесины) и пищевкусовая промышленность, производство изделий из сизаля.

Ведущая отрасль *сельского хозяйства* — растениеводство (1998, тыс. т): маниок (6444), кукуруза (2107), рис (533), сорго (498), бананы (769) и просо (347), сахар-сырец (116,1), орехи кешью (67), кофе (42). Т. — лидер в африканском регионе по производству продукции животноводства. Производство (тыс. т, 1997): мяса (261), молока (693), кож и шкур (51). Улов рыбы составляют нильский окунь, тилапия, тунец и сардины.

Протяжённость железных дорог 3569 км. Протяжённость дорожной сети 85 тыс. км, включая 4,25 тыс. км дорог с твёрдым и 80,75 тыс. км с грунтовым покрытием (2001). Остров Занзибар имеет 619 км дорог, включая 442 км с твёрдым покрытием, а на о. Пемба проложено 363 км, включая 130 км с твёрдым покрытием.

Имеется 125 аэропортов и взлётно-посадочных полос. Международные аэропорты: под Дар-эс-Саламом, в провинции Килиманджаро и на Занзибаре. Авиакомпании: Air Tanzania Corp, основана в 1977, обслуживает внутренние авиалинии; Air Zanzibar, основана в 1990 для обслуживания туристических маршрутов.

Основные порты: Дар-эс-Салам, Мтвара, Танга, Багамойо, на Занзибаре и Пембе. Торговый флот (1998) 56 судов общим водоизмещением 46,3 тыс. т.

В 1991 введена в эксплуатацию сеть международной телефонной связи с прямым набором номера. Сотовая связь в эксплуатации с 1994. Средства связи (1998): радиоприёмники — 8,8 млн, телевизоры — 103 тыс., телефоны — 127 тыс. линий, сотовые телефоны — 30 тыс. абонентов (1999), интернет-провайдеров — 6 (2000), пользователей Интернета — 300 тыс. чел. (2002).

*Торговля* представлена в основном неформальным сектором, не поддающимся строгому статистическому учёту. В 1999 в Т. побывало ок. 600 тыс. туристов, потративших 730 млн долл. США.

Современная *экономическая и социальная политика* направлена на постепенную либерализацию государственного сектора под руководством международных институтов, ведётся борьба с коррупцией. Т. — страна-реципиент. В 1997 размер помощи составил 963 млн долл. США.

Курс национальной денежной единицы устанавливается на межбанковском валютном рынке. Режим курсового регулирования — свободное плавание. Валютные резервы 600 млн долл. США (1998). Вклады до востребования в коммерческих банках 237,7 млрд танз. шилл., денежные средства в свободном обращении 307,8 млрд танз. шилл.



*Государственный бюджет* (2000/01, млн долл. США): доходы 1,01, расходы 1,38. Государственный долг 6,8 млрд долл. США (2000).

В 1991 51% населения Т. проживал за чертой бедности. На долю 10% беднейшей части населения приходится 3% доходов, а на долю 10% богатейших танзанийцев — 30%.

В 2001 объём *экспорта* составил 827 млн долл. США. Основные партнёры по экспорту: Великобритания (22%), Индия (14,8%), Германия (9,9%), Нидерланды (6,9%). Объём *импорта* 1,55 млн долл. США. Основные партнёры по импорту: ЮАР (11,5%), Япония (9,3%), Великобритания (7%), Австралия (6,2%). Основные экспортные товары — хлопок, кофе, чай, табак, орехи кешью, минералы; импортные — машинное и транспортное оборудование, строительное оборудование, продукты питания, нефть и нефтепродукты.

### Наука и культура

*Начальное образование* обязательное и бесплатное. Обучение в начальной школе — 7 лет с семилетнего возраста. Среднее образование — с 14 лет и продолжается 6 лет, включая первый четырёхлетний цикл и второй — двухлетний цикл. В 1996 доля детей школьного возраста, закончивших начальную и среднюю школу, составляла 42% (начальную школу — 66%, среднюю школу — 5%).

*Научную работу* ведут подразделения Дар-эс-Саламского университета, музеи и региональные вос-


точноафриканские научно-исследовательские учреждения: Институт медицинских исследований (1949, Мванза), Институт малярии и трансмиссивных заболеваний (1949, Танга), Исследовательская организация морского рыболовства (1950, Занзибар), Институт тропической паразитологии (1962, Аруша). С 1972 их деятельность координирует Национальный совет научных исследований. В Т. действуют сельскохозяйственный университет в Морогоро, центры профессиональной подготовки и технические колледжи.

В районах Кондоа, Кисеси, Тамбала, Мванза открыта *наскальная живопись* в гротах (период верхнего палеолита и неолита). Среди *художественных ремёсел* наиболее распространены культовая деревянная и глиняная скульптура, изготовление масок, резьба по дереву, плетение, гончарство. После 1964 складывается *национальная школа живописи* (художники С.Дж. Нтиро, В. Мача, Ф.К. Мзанги, Т.Ф. Абдуллы).

С 1967 имеется *театральное отделение* в Дар-эс-Саламском университете. В 1968 при молодёжной организации Национальная служба создана передвижная труппа.

*Литература* развивается на суахили и английском языках. Первый из дошедших до нас текстов — «Утенди Харекали» (между 1711 и 1728). Крупнейший писатель новой литературы — Р. Шаабан (1909—62). Англоязычная литература Т. существует с нач. 1960-х гг. Основные жанры — рассказ и роман.





## ТОГО (Togolaise, Togo)

### Общие сведения

Официальное название — **Тоголезская Республика** (*République Togolaise, Republic of Togo*). Расположено в Западной Африке на побережье Гвинейского залива. Площадь 56,6 тыс. км<sup>2</sup>. Численность населения 5,2 млн чел. (2002). Государственный язык — французский. Столица — г. Ломе (900 тыс. чел., 2002). Государственный праздник — День независимости 27 апреля (с 1960). Денежная единица — африканский франк (равен 100 сантимам).

Член ООН (с 1960), АС (с 1963), ЭКОВАС и ассоциированный член ЕС.

### География

Расположено между 0°30' и 1°45' восточной долготы и 6° и 11°30' северной широты. *Граничит* на западе с Ганой, на востоке с Бенином, на севере с Буркина Фасо. На юге омывается водами Гвинейского залива, береговая линия — 56 км — представляет собой песчаные отмели, валы, косы, лагуны. Большую часть территории Т. занимают равнины и плато высотой до 200—400 м, на юго-западе и юго-востоке — невысокие горы. *Полезные ископаемые*: фосфориты (запасы — крупнейшие в мире, содержание чистого минерала в добываемой руде 81%, оцениваются в 260 млн т), углеродистые фосфаты (1000 млн т), известняк (200 млн т), нефть, газ, мрамор. Преобладают ферраллитные *почвы*. *Климат* субэкваториальный, на побережье с двумя сезонами дождей (март—июнь, сентябрь—октябрь), в центральной части с одним сезоном дождей (май—октябрь). Среднемесячные температуры от



+20—25°С до +28—32°С. Годовое количество осадков 600—1700 мм. *Речная сеть* представлена реками Моно и Оти. Доминируют высокотравные саванны, на склонах гор и в долинах рек — вечнозеленые и галерейные леса. *Животный мир* многообразен: сохранились слоны, леопарды, львы, бегемоты, много обезьян, пресмыкающихся.

### Население

*Среднегодовой темп прироста* 2,26% (2000—02). Плотность населения — 92 чел. на 1 км<sup>2</sup>. Рождаемость 36,0‰, смертность 11,3‰, детская смертность 70 чел. на 1000 новорожденных. *Средняя продолжительность жизни* 54 года (мужчин 52; женщин 56). *Половозрастная структура*: 0—14 лет — 45% (соотношение мужчин и женщин 1,01); 15—64 года — 52% (0,95); 65 лет и старше — 3% (0,75). Соотношение мужчин и женщин во всем населении 0,97. Среди взрослого населения неграмотно 48% (мужчин 33%, женщин 63%).

Страну населяет св. 40 *различных народов*, относящихся к гвинейской (эве — 21% населения, гэн, уачи, аджа, фор, йоруба-ана и др.) и вольтийской языковым группам (50% населения — кабье, лоссо, ламба, тамберма, котоколи, бассари и др.).

50% населения придерживается местных традиционных верований, 30% — христиане (католики, протестанты), 20% — мусульмане.

### История

Во 2-й пол. 17 в. на территории современного Т. сложились крупные племенные объединения с силь-

ной централизованной властью. Колониальный захват Т. начался в кон. 19 в. В 1894 территория Т. стала германским протекторатом. В нач. 1-й мировой войны земли Т. оккупировали английские и французские войска, а в 1919 Великобритания и Франция получили мандат Лиги Наций на управление этими территориями: в подчинение Франции перешло Восточное Т., Великобритании — Западное Т. Деление Т. на французское и британское было узаконено Лигой наций в июле 1922. В дальнейшем раздел страны стал причиной внутренних конфликтов, требования народа эве о воссоединении особенно усилились после 2-й мировой войны.

В мае 1956 большинство населения поддержало объединение Британского Т. с Золотым Берегом (тогда британской колонией, которая после получения независимости стала называться Ганой). Позже территория Т. стала независимым штатом Ганы. В октябре 1956 на основании результатов референдума Французское Т. получило статус автономной республики. Политическую жизнь Французского Т. возглавили Комитет единства Т. — КЕТ, руководимый С.Олимпио, и Партия прогресса Т. — ППТ во главе с Н.Грюницким. 27 апреля 1960 провозглашена независимость Т., первым её президентом стал С.Олимпио, а правящей партией — КЕТ (в 1961 переименована в Партию единства Т. — ПЕТ). В январе 1963 Олимпио был убит во время государственного переворота, власть перешла к «повстанческому комитету», а затем — к временному гражданскому правительству во главе с Грюницким — лидером партии Демократический союз населения Т. (ДСНТ), распущенной в 1962 и возобновившей свою деятельность в 1963. На состоявшихся в 1963 президентских и парламентских выборах президентом был избран Грюницкий, а в парламент вошли представители ДСНТ, ЖЮВЕНТО (образована в 1951 на основе патриотического молодёжного движения), НДТ (Народное движение Т.) и ПЕТ. Однако рост соперничества политических группировок и усиление межэтнических противоречий привели к новому военному перевороту, в результате которого в январе 1967 к власти пришли военные во главе с подполковником Э.Г.Эйадема. В стране было приостановлено действие Конституции, запрещена деятельность политических партий, распущено Национальное собрание. Всю полноту власти взял на себя Эйадема. В ноябре 1969 была организована массовая общественно-политическая партия Объединение тоголезского народа (ОТН), ставшая единственной и правящей партией в стране в 1969—91. Военный ре-

жим Эйадема существовал до 1980. За это время были пресечены ещё две попытки государственного переворота: в 1970 и 1977. Состоявшийся в январе 1972 референдум избрал Эйадему президентом, а ОНТ стало ведущей политической организацией. В декабре 1979 прошёл референдум по Конституции, президентские (по итогам которых Эйадема остался президентом Т.) и парламентские выборы, а в 1980 были сформированы конституционные органы власти. На парламентских выборах в марте 1985 впервые кандидаты смогли самостоятельно, а не единым партийным списком от ОТН, выдвинуть свои кандидатуры. Однако, несмотря на формальные изменения в политической системе Т., режим Эйадема, опиравшийся на армию и ОТН, не только сохранился, но и ещё более укрепился. В декабре 1986 Эйадема в очередной раз был избран президентом страны.

К сер. 1980-х гг. обстановка в стране существенно изменилась. В условиях нарастания кризисных явлений, охвативших экономическую, социальную и этническую сферы, активизировались оппозиционные правящему режиму силы, требующие проведения политических реформ в стране и созыва Общенациональной конференции. В нач. 1991 под нажимом оппозиции Эйадема был вынужден пойти на принятие закона о многопартийности — Хартии политических партий. Созданный в нач. 1991 Фронт демократической оппозиции — ФДО (позже — Комитет действий за обновление) объединил 10 политических партий и возглавил оппозиционное движение в стране.

В июне 1991 в стране введён переходный период для создания новых демократических органов власти. В июле—августе 1991 состоялась первая в истории страны Общенациональная конференция, которая существенно ограничила полномочия Эйадема, оставив его исполнять обязанности президента до выборов, создала Высший совет Республики, объединивший представителей 8 политических партий, и утвердила переходное правительство во главе с Ж.К.Коффиго. Однако итоги конференции не устроили военное руководство Т. В последующие месяцы оно неоднократно предпринимало попытки дестабилизировать обстановку в стране, нагнетая политическую напряжённость: попытки военных свергнуть Высший совет Республики и правительство в октябре 1991 и сентябре 1992; всеобщая 10-месячная забастовка в ноябре 1992 — августе 1993; массовые демонстрации; репрессивные действия со стороны армии, приведшие к массовому бегству жителей Ломе в Гану и Бенин (январь—февраль 1993). Постоянное противостояние

военных и новой власти свергло страну в самый тяжёлый и длительный политический и экономический кризис в истории независимого Т.

Хотя выборы в Национальное собрание в феврале 1994 продемонстрировали преимущество оппозиции (Комитет демократической оппозиции и Тоголезский союз за демократию получили большинство мест в парламенте), довыборы, переход депутатов из одной партии в другую, прямое давление на депутатов внесли свои коррективы в расстановку политических сил: ОТН смогло изменить соотношение сил в свою пользу. Эйдаме, поддерживаемому армейскими силами и ОТН, фактически удалось прервать начавшийся процесс демократических преобразований в стране и реставрировать авторитарный режим.

На президентских выборах 1993 и 1998 Эйдаме одержал победу. В 2002 в Конституцию страны были внесены изменения, позволившие ему баллотироваться на третий пятилетний срок. 1 июня 2003 находившийся у власти с 1967 Э.Г. Эйдаме вновь переизбран на пост президента.

#### Государственное устройство и политическая система

В соответствии с Конституцией 1992 Т. — республика. *Глава государства* и главнокомандующий Вооружёнными силами — президент, избирается всеобщим прямым голосованием на 5 лет. *Законодательная власть* принадлежит Национальному собранию (81 депутат), избираемому прямым всеобщим голосованием на срок 5 лет. *Исполнительную власть* осуществляют президент и правительство. Президент назначает премьер-министра — от партии, которая получила большинство мест в парламенте. После консультаций с президентом премьер-министр формирует правительство.

В *административном отношении* страна делится на 5 областей, 21 префектуру, которые в свою очередь состоят из коммун. Наиболее крупные города (2002, тыс. чел.): Ломе, Сокоде (51), Кпалиме (30), Кара (30).

В стране зарегистрированы 63 *политические партии*. Наиболее активные и влиятельные: Объединение тоголезского народа (создано в 1969), Объединение в поддержку демократии и развития, Союз за справедливость и демократию (1991), Комитет действия за обновление (1991), Национальный координационный центр новых сил (1993).

Главные профсоюзные центры: Национальная конфедерация трудящихся Т. (основана в 1973), Национальный союз независимых профсоюзов Т. (1991, объединяет 17 профсоюзов).

*Вооружённые силы* 6950 чел., в т.ч. Сухопутные войска 6500, ВВС 250, ВМФ 200. В жандармерии служат 750 чел.

Т. имеет дипломатические отношения с РФ (установлены с СССР 1 мая 1960).

#### Экономика

Несмотря на значительный экономический потенциал, Т. относится к группе наименее развитых стран. ВВП 1,3 млрд долл. США, или 270 долл. на душу населения (2001). В последние годы экономика развивалась крайне неустойчиво: среднегодовые темпы прироста ВВП в 2000—01 0,4% (в 2000 минус 1,9%, в 2001 плюс 2,7%). В сельском хозяйстве формируется 42% ВВП, в промышленности 21%, в сфере услуг 37%. Экономически активное население ок. 1,8 млн чел., 65% занято в сельском хозяйстве, в промышленности 5%, в сфере услуг 30%.

*Сельское хозяйство* — ведущая отрасль Т. В благоприятные (незасушливые) годы урожай ямса составлял св. 600 тыс. т, маниока — 550—700 тыс., кукурузы — св. 450 тыс., проса и сорго — ок. 200 тыс., риса — более 50 тыс. т, что покрывает потребности Т. в продуктах растениеводства. Этого нельзя сказать о рыболовстве и животноводстве: улов рыбы составляет ок. 15 тыс. т, животноводство представлено следующим образом (2000): 1570 тыс. овец, 14 247 тыс. коз, 289,2 тыс. свиней, 277,2 тыс. голов крупного рогатого скота, 7,7 млн шт. птицы.

Из технических культур выращивается хлопок — главная экспортная культура Т. В 2001 его производство превысило 110 тыс. т. Производство кофе крайне неустойчиво, в 2000 урожай составил 18 тыс. т, какао — 7,4 тыс. т, арахиса — 29,8 тыс. т. На севере Т. распространено масличное дерево — карите, в небольших объёмах ядра карите экспортируются, основная же масса потребляется на месте.

Сельскохозяйственные программы ориентированы на финансирование отрасли за счёт притока иностранных средств. Планируется развитие ирригационного сельского хозяйства — рисоводства, а также выращивания сахарного тростника, фруктов и овощей. Для удовлетворения потребностей населения в протеинах особое внимание будет уделяться развитию животноводства.

*Горнодобывающая промышленность* базируется на разработках месторождений фосфоритов. Т. занимает 4-е место в мире по производству кальция-фосфата, на который в 2000 приходилось 15% экспортных поступлений Т. С 1981 в Т. ведутся разработки известняка, с



1970 — мрамора. В 1999 на континентальном шельфе открыты нефтяные и газовые месторождения. В 2000 производство электроэнергии составило 97 млн кВт-ч, 83% потребляемой электроэнергии импортируется, в основном из Ганы.

*Обрабатывающая промышленность* незначительна по масштабам и относительно слабо развита. На неё приходится ок. 9% ВВП. Традиционно обрабатывающая промышленность была ориентирована на переработку сельскохозяйственного сырья (маслодельное, мукомольное, пивоваренное, кофейное, сахарное производства, скотобойни и хлопкоочистительная отрасль). В 1970-е гг. возникли цементное производство, химическая и сталелитейная промышленность.

Проводимая политика либерализации экономики нацелена на преобразование государственного сектора — решение проблемы убыточности государственных предприятий путём их приватизации или ликвидации, отмену монополии государства на реализацию на внешнем рынке сельскохозяйственной продукции, в частности хлопка, кофе и какао, повышение эффективности промышленного сектора, развитие ориентированной на экспорт обрабатывающей промышленности, чему способствует создание в Ломе свободной экономической зоны.

Т. имеет развитую *транспортную структуру*: общая протяжённость железных дорог 525 км. Они соединяют Ломе со всеми крупными городами и хозяйственными центрами страны. В настоящее время железнодорожная сеть крайне изношена и нуждается в модернизации и переоснащении. Протяжённость автомобильных дорог 7520 км, в т.ч. 2376 км с твёрдым покрытием. Современный глубоководный порт Ломе,

построенный в 1968, ежегодно пропускает ок. 3 млн т грузов. Порт обслуживает внешнеторговые потоки Т., Мали, Нигера и Буркина Фасо. Второй по значимости порт страны — Клеме — специализируется на вывозе фосфатов. В Т. действует 9 аэропортов, в т.ч. 2 аэропорта международного класса: в Ломе (Токуэн) и Ниамтугу (на севере страны).

*Туризм* ранее был основным источником валютных поступлений. С 1980-х гг. эта отрасль испытывает определённые трудности.

Внешняя задолженность составила 1 млрд долл. США (2001), платежи в счёт её погашения 6,6% экспортных доходов страны.

За чертой бедности живёт ок. 32% населения Т.

*Внешнеторговый оборот* (2001, млн долл. США) — 726: экспорт — 306, импорт — 420. В структуре экспорта преобладает минеральное и растительное сырьё: фосфаты, какао, кофе, хлопок, пальмовое масло; импорта — продовольственные товары, нефтепродукты, машины и оборудование. Основные торговые партнёры по импорту — Гана (26%), Франция (11%), Китай (7%), Кот-д'Ивуар (7%); по экспорту — Бенин (12%), Нигерия (9%), Бельгия (5%), Гана (4%).

### Наука и культура

В Т. введено обязательное шестилетнее начальное образование, им охвачено ок. 80% детей соответствующего возраста. Высшее образование даёт действующий с 1970 Бенинский университет в Ломе. Научно-исследовательские работы проводятся в университете, Демографическом институте, Африканском институте международного права, Институте текстиля и хлопка, Институте тропической агрономии и др.





## УГАНДА (Uganda)

### Общие сведения

Официальное название — **Республика Уганда** (*Republic of Uganda*). Расположена в Восточной Африке, в 800 км от побережья Индийского океана. Площадь 236 тыс. км<sup>2</sup>, численность населения 23,4 млн чел. (2002). Государственный язык — английский. Столица — г. Кампала (1,2 млн чел., 2002). Государственный праздник — День независимости 9 октября (с 1962). Денежная единица — новый угандийский шиллинг (равен 100 центам).

Член ООН (с 1962), АС (с 1963) и др. Входит в Содружество Наций.

### География

Расположена между 29°30' и 35° восточной долготы и 2° южной широты и 4° северной широты. *Выхода к морю* не имеет. *Граничит* на севере с Суданом, на востоке с Кенией, на юге с Танзанией и Руандой, на западе с Демократической Республикой Конго. На юго-востоке омывается водами озера Виктория. *Рельеф* равнинно-плоскогорный высотой 1100—1500 м с отдельными островными горами. На западе простирается горный массив Рувензори с наивысшей точкой 5109 м. На юго-востоке страны расположено крупнейшее в Африке озеро Виктория, на востоке — Мобуту-Сесе-Секо и Эдуард. *Полезные ископаемые*: кобальт, ниобий (500 тыс. т), вольфрамсодержащие руды (11 млн т, содержание вольфрама от 0,5 до 0,15%), комплексные руды редких металлов, медная (125 тыс. т) и железная руды, фосфаты (225 млн т), графит, хром, золото. *Почвы* преиму-



щественно ферраллитные и красно-бурые железистые. *Климат* субэкваториальный, с количеством осадков 750—1600 мм. Среднемесячные температуры +18—25°С. Преобладает *растительность* вторичных высокотравных саванн, встречаются массивы сезонных тропических лесов. Нижние склоны гор покрыты влажными тропическими лесами. *Животный мир* представлен такими млекопитающими, как слоны, носороги, бегемоты, антилопы, жирафы, буйволы, обезьяны, львы, леопарды. Много различных видов птиц и пресмыкающихся.

### Население

*Среднегодовой темп прироста* 3,68% (2000—02). *Плотность населения* 99 чел. на 1 км<sup>2</sup>. Рождаемость 47‰, смертность 18‰, детская смертность 89 чел. на 1000 новорождённых. *Продолжительность жизни* 44 года (мужчин 43; женщин 45). *Половозрастная структура*: 0—14 лет — 51% (соотношение мужчин и женщин 1,01); 15—64 года — 47% (1); 65 лет и старше 2,1% (0,89). Соотношение мужчин и женщин во всём населении 1. Среди взрослого населения неграмотно 36% (мужчин 26%, женщин 46%).

Большую часть населения составляют народы банту — ганда (17%), ньянколе (8%), сога (8%) — и нилоты — тесо (8%), ланго (6%), ачолы (4%). Широко распространены бенуэ-конголезские, восточно- и центральносуданские языки.

33% населения — католики, 33% — протестанты, 18% придерживаются традиционных верований, 16% исповедуют ислам.

## История

Первые государственные образования на территории У. относятся к 1-му тыс. н.э. В 13–14 вв. складываются государства под названиями Китара и Буганда. К 16 в. на месте Китары возникли самостоятельные образования Нкоре, Торо, Буньоро и ряд более мелких. К сер. 19 в. Буганда достигла своего расцвета и стала самым крупным и сильным государством Восточной Африки. Первые европейцы (англичане) проникли на территорию У. к 1860-м гг. В 1880 Великобританией и Германией подписано соглашение, признающее права Великобритании на У., а с 1884 официально установлен британский протекторат над территорией. Антиколониальная борьба велась с первых лет колонизации: с 1952 под руководством Национального конгресса У., а с 1960 — созданного на его основе Народного конгресса У. (НКУ). В марте 1962 У. получила внутреннюю автономию, а 9 октября 1962 — независимость. Первым президентом независимой У. стал король (кабака) Буганды Мутеса II, правительство возглавил лидер НКУ М.Оботе. В феврале 1966 подавлен антиправительственный мятеж, в результате чего вся полнота власти перешла к Оботе. В 1967 принята новая Конституция, упразднено королевство и объявлена республика президентского типа. В январе 1971 в результате военного переворота установлена военная диктатура генерала И.Амина, которая просуществовала до апреля 1979 и была свергнута танзанийской армией и Фронтом национального освобождения У. (ФНОУ). Власть перешла к ФНОУ. На выборах в декабре 1980 победу одержала партия НКУ, президентом страны вновь стал Оботе. В июле 1985 правительство НКУ было смещено, власть перешла к военному совету во главе с командующим национально-освободительной армией У. Т.Окелло. В январе 1986 к руководству страной пришёл Национальный совет сопротивления, возглавляемый лидером Национального движения сопротивления Й.Мусевени, получившим полномочия президента и переизбиравшимся на этот пост в мае 1996 и марте 2001. На состоявшемся 29 июня 2000 общенациональном референдуме одобрены действующая однопартийная политическая система и руководство страной политической организацией «Движение» (во главе с Мусевени). Деятельность существующих партий ограничена, создание новых политических организаций запрещено. Демократическая партия основана в 1956, лидер — П.К.Семогерере; Консервативная партия действует с 1979, возглавляет её Д.Майанджа-Нканджи; Народный конгресс У. основан в 1960, пре-

зидент — А.М.Оботе. Национальная организация профсоюзов У., созданная в 1974, объединяет 16 отраслевых профсоюзов и насчитывает более 100 тыс. членов (генеральный секретарь — М.Мукаса). В апреле 2003 Мусевени заявил о проведении в 2004 референдума, на котором будет решён вопрос о введении в стране многопартийности.

## Государственный строй и политическая система

У. в соответствии с Конституцией 1995 — президентская республика. Президент — глава государства, главнокомандующий Вооружёнными силами страны — избирается всеобщим прямым голосованием на 5 лет. Законодательная власть осуществляется Национальным собранием (276 депутатов, из которых 214 избираются всеобщим прямым голосованием, а 62, представляющие различные социальные слои населения, назначаются), чей срок полномочий — 5 лет. Исполнительная власть принадлежит правительству, формируемому президентом и утверждаемому парламентом.

*Административное деление:* 4 области (Западная, Буганда, Восточная и Северная). *Наиболее крупные города* (2002, тыс. чел.): Кампала, Джинджа (87,5), Мбале (72,5), Масака (66,6), Энтеббе (57,4), Мбарара (55,1).

*Вооружённые силы* — Народно-освободительные силы У. — насчитывают ок. 40 тыс. чел. и объединяют не только профессиональных военных, но и полувойсковые формирования, пограничные отряды, полицию.

У. имеет дипломатические отношения с РФ (установлены с СССР 13 октября 1962).

## Экономика

У. относится к группе наименее развитых стран мира. ВВП 5,7 млрд долл. США, или 250 долл. на душу населения (2001). *Среднегодовой прирост ВВП* в 2000–01 4,05%. В *структуре ВВП* (2000) на сельское хозяйство приходилось 44%, на промышленность 18%, на сферу услуг 38%. Экономически активное население 12 млн чел., из них 82% занято в сельском хозяйстве, 5% — в промышленности, 13% — в сфере услуг. Инфляция 3,5% (2001).

С 1986 в стране проводятся экономические реформы, направленные на подъём и обеспечение стабильного развития национальной экономики. В 1990-е гг. особое внимание уделялось инфраструктуре, снижению инфляции, диверсификации экспорта.

*Сельское хозяйство* — ведущая отрасль экономики. Выращиваются (2001, тыс. т) экспортные культуры:

кофе (230), хлопок (20), чай (21), табак (7); продовольственные: просо (638), сорго (454), кукуруза (1142), рис (90), бобовые культуры (403). Получили развитие экстенсивное животноводство и птицеводство (9% ВВП; 5,9 млн голов крупного рогатого скота, 1 млн овец, 6 млн коз, 1,5 млн свиней, 22 млн шт. птицы), озёрное рыболовство (до 236 тыс. т), с 1993 — цветоводство. Заготавливается лес.

Ведётся добыча медных руд, фосфоритов. Обрабатывающая *промышленность* представлена предприятиями пищевкусовой, текстильной, медеплавильной, химической промышленности. Производство электроэнергии 1,6 млрд кВт-ч.

Со 2-й пол. 1990-х гг. *туризм* развивался рекордными темпами — среднегодовой темп прироста 18%. Количество туристов, посетивших страну, где действует 10 уникальных национальных парков, в 1997 достигло 227 тыс. чел.

*Государственный бюджет* дефицитен: в 2000 доходы составили 959 млн долл. США, расходы 1,04 млрд долл. США. Внешняя задолженность 2,9 млрд долл. США, отчисления в счёт её погашения 7,4% валютных поступлений (2001).

За чертой бедности находится 35% угандийцев. В У. насчитывается 717 медицинских центров, 603 диспансера с более чем 15,5 тыс. госпитальных мест.

*Внешнеторговый оборот* (2001) 1627 млн долл. США: экспорт 367 млн долл. (кофе — ок. 45% стоимостного объёма экспорта, рыба и рыбные изделия, чай, золото, хлопок, цветы, фрукты); импорт 1,26 млрд долл. (машины, оборудование и транспортные средства, нефтепродукты, медицинские препараты, зерновые). Основные партнёры: по экспорту — Германия (12%), Нидерланды (10,2%), США (8,7%), Испания (8%), Бельгия (7,1%); по импорту — Кения (43,1%), США (7%), Индия (6,8%), ЮАР (6,1%), Япония (3,4%).

В 1987 в стране введено *бесплатное начальное образование* для четверых детей каждой семьи. В системе высшего образования действует старейший в Восточной Африке УниверситетMakerere в Кампале, основанный в 1922; Университет Нкумба, Технологический университет в г. Мбарара, Исламский университет У. в г. Мбале. *Научно-исследовательская работа* ведётся, кроме университетов, в Институте социальных исследований Makerere, Институте вирусологии, на опытных сельскохозяйственных станциях, имеющих узкую специализацию (например, бананы, кофе, зерновые культуры, рыболовство, тропические растения).

*Литература* У. представлена такими авторами, как К.Кимелье, А.Мазруи, Р.Серумага, Х.О.Кулета, О.п'Битек, Табан ло Лийонг, Г.Апелло.







## ЦЕНТРАЛЬНО-АФРИКАНСКАЯ РЕСПУБЛИКА (République Centrafricaine, Central African Republic)

### Общие сведения

Официальное название — **Центральноафриканская Республика (ЦАР)**. Расположена в Центральной Африке. Площадь 623 тыс. км<sup>2</sup>, численность населения 3,8 млн чел. (2002). Государственный язык — французский. *Столица* — г. Банги (690 тыс. чел., 2002). Государственный праздник — День провозглашения Республики 1 декабря (с 1958). Денежная единица — африканский франк (равен 100 сантимам).

Член ООН (с 1960), АС (с 1963), ассоциированный член ЕС и др.

### География

Расположена между 14° и 27° восточной долготы и 2° и 11° северной широты. *Граничит* на западе с Камеруном, на юго-западе с Республикой Конго, на юге с Демократической Республикой Конго, на севере с Чадом, на востоке с Суданом. Не имеет *выхода к морю*. Большую часть территории ЦАР занимает плоскогорье Азанде высотой 600–900 м, на северо-западе простираются горные массивы Багаранга, Бакоре, на северо-востоке — Фертит. Недр ЦАР пока недостаточно изучены, однако уже известны *месторождения* железной и урановой (10–15 тыс. т) руд, алмазов, золота, никеля, марганца, кобальта, меди, олова, хрома, бурого угля, графита, известняка (3 млн т). Преобладают красные альферритные и ферраллитные *почвы*. *Климат* экваториально-муссонный. На северо-западе — с продолжительным сухим сезоном, в центральной части — с чётко выраженными дождливым и сухим сезонами. На юге — влажные тропики. Сред-



негодовое количество осадков — 1000–1600 мм, среднегодовая температура +26°С. Высочотравные саванны и лесосаванны центральной части ЦАР на севере постепенно переходят в опустыненные саванны и тропические леса на юге. *Реки* ЦАР относятся к бассейнам рек Шари и Конго. Большинство из них судоходны. *Главная транспортная артерия* — р. Убанги. *Животный мир* богат и многообразен. В саванне и лесосаванне обитают антилопы, зебры, жирафы, носороги, буйволы, слоны, бегемоты, львы, гепарды, шакалы, гиены. В тропических лесах много обезьян, птиц, пресмыкающихся.

### Население

*Среднегодовой темп прироста* 1,6% (2000–02). *Плотность населения* 6 чел. на 1 км<sup>2</sup>. Рождаемость 37‰, смертность 19‰, детская смертность 104 чел. на 1000 новорождённых. *Средняя продолжительность жизни* 43,5 года (мужчин — 42, женщин — 45). *Половозрастная структура*: 0–14 лет — 43% (соотношение мужчин и женщин 1,02); 15–64 года — 53% (0,96); 65 лет и старше — 4% (0,77). Соотношение мужчин и женщин во всём населении 0,98. Среди взрослого населения неграмотно — 40% (мужчин 31,5%, женщин 47,6%).

70% населения — народы гбайя (33%), банда (27%) и сара (10%). Самые многочисленные — гбайя — живут на западе и северо-западе, саванны центральных и восточных областей населяют банда, на севере проживает народ сара. Кроме французского, широко распространён язык санго.

45% населения придерживаются традиционных верований, 35% населения — протестанты, 25% — католики, 15% исповедуют ислам.

### История

Территории Центральной Африки были обитаемы ещё в древности: в бассейне р. Убанги археологи обнаружили орудия каменного века и сооружения культового назначения, относящиеся к эпохе мегалита. Первоначально Центральная Африка была заселена пигмеями. В 15—16 вв. здесь находилось основанное восставшими рабами христианское государство Гаога. Позже в 17 в. в этот район проникли убангийские, а в 19 в. суданские племена. К 18 в. относятся опустошительные набеги отрядов работорговцев с севера, а в кон. 19 в. в результате захватов земли Центральной Африки вошла в состав государства Раббах. Колониальное завоевание территории ЦАР началось с 1885. К 1894 между речью Убанги и Шари вошло в состав Французского Конго. В 1904 была сформирована колония Убанги-Шари—Чад. В 1914 Чад выделен из состава колонии. После 2-й мировой войны активизировалось национально-освободительное движение. С 1 декабря 1958 Убанги-Шари получила самоуправление и как ЦАР вошла в состав Французского сообщества. 13 августа 1960 провозглашена независимость ЦАР. Первым президентом страны стал Д.Дако — лидер Движения социальной эволюции Чёрной Африки (ДСЭЧА), объявленной единственной политической партией страны. В январе 1966 после государственного переворота во главе государства встал полковник Ж.Б. Бокасса.

В декабре 1976 новая Конституция страны закрепила преобразование ЦАР в парламентскую монархию. Бокасса объявил себя императором Бокасса I Центральноафриканской империи. В 1979 Бокасса был низложен, в стране восстановлена республиканская форма правления. Президентом вновь стал Дако. В марте 1980 ДСЭЧА преобразовано в Центральноафриканский демократический союз (ЦДС), в стране введена многопартийная система. Однако уже в сентябре 1981 к власти в стране вновь пришли военные. Был введён запрет на деятельность политических партий и профсоюзов. Во главе государства и правительства встал генерал А. Колинмба, председатель партии Демократическое объединение ЦАР (ДОЦ), созданной в 1985 и ставшей правящей и единственной легальной партией в стране до июля 1991, когда был принят закон о введении многопартийности. В сентябре 1993 в ходе многопартийных выборов президентом ЦАР был избран А.-Ф. Патассе — лидер Движе-

ния за освобождение центральноафриканского народа (ДОЦН). На выборах в Национальное собрание большинство мест получила президентская партия. В декабре 1994 принята новая Конституция, вступившая в силу 7 января 1995. На выборах в сентябре 1999 Патассе сохранил пост президента, а правящая партия — лидерство в парламенте. За 1997—2002 было предпринято 6 попыток государственного переворота, и только в марте 2003 бывшему начальнику Генштаба Вооружённых сил ЦАР Ф.Бозизе удалось захватить власть в стране. В апреле сформированы переходное правительство во главе с премьер-министром А.Гумба (лидер Патриотического фронта за прогресс, находившегося в оппозиции правящей партии) и Национальный переходный совет, которому на 18—30 мес. переданы функции парламента. Переходный период призван подготовить условия для проведения демократических выборов.

### Государственное устройство и политическая система

В соответствии с Конституцией 1995 ЦАР — республика. *Глава государства* — президент, он же главнокомандующий Вооружёнными силами страны. Президент избирается в ходе всеобщего прямого голосования на 6 лет и может быть переизбран на второй срок. *Законодательная власть* принадлежит Национальному собранию (109 депутатов, избираемых всеобщим прямым голосованием на 5 лет). *Исполнительная власть* осуществляется президентом и правительством.

*Административное деление:* 14 префектур и 2 экономические префектуры; столица — Банги — выделена в самостоятельную административную единицу. *Наиболее крупные города* (2002, тыс. чел.): Банги, Берберати (56,9), Буар (40), Бамбари (32,6), Бангасу (24,5), Босангоа (31,7), Мбаики (17), Карнот (31,3).

В июле 1991 в стране введена *многопартийная система*. К 2003 в стране действовало 18 политических партий, наиболее значимые и представительные — Центральноафриканское демократическое объединение, Альянс за демократию и прогресс, Движение за демократию и развитие, Движение за освобождение центральноафриканского народа, Патриотический фронт за прогресс.

В стране зарегистрированы 5 профсоюзов. Ведущие позиции в профсоюзном движении занимает созданный в мае 1981 Профессиональный союз центральноафриканских трудящихся.

*Вооружённые силы* 3150 чел., в т.ч. Сухопутные войска — 3000, ВВС — 150.

ЦАР имеет дипломатические отношения с РФ (установлены с СССР 7 декабря 1960, приостановлены 22 января 1980, восстановлены в марте 1988).

#### Экономика

ВВП 1047,86 млн долл. США, или 276 долл. на душу населения (2002). *Среднегодовой темп прироста* ВВП в 2000–02 1,6%. 55% ВВП формируется в сельском хозяйстве, 20% — в промышленности и 25% — в сфере услуг (2001). Экономически активное население — 53% общей численности населения ЦАР: 75% занято в сельском хозяйстве, 6% — в промышленности, 4% — в торговле и сфере услуг, 15% — в правительственных структурах. Инфляция 2,5% (2002).

Ведущая отрасль экономики — *сельское хозяйство*. Оно ориентировано на производство таких экспортных культур, как хлопчатник и кофе. Экспортное значение приобретают также табак и гевея. Хлопчатник выращивается в ЦАР с 1920. Хлопковые плантации находятся в центральных и северо-западных районах страны, где имеются наиболее благоприятные условия для его возделывания. Кофейное дерево выращивается преимущественно на западе. поголовье скота (2002, тыс. голов): крупный рогатый — 3, козы и овцы — 2,5, свиньи — 0,6. 5,5% территории страны, или 3,5 млн га, покрыто вечнозелеными тропическими лесами. Наибольшим спросом на мировом рынке пользуются сапелли, симба, лимба. Заготовки ценных пород древесины обеспечивают до 16% экспортных поступлений ЦАР.

Алмазы — главное богатство ЦАР. Алмазоносные отложения обнаружены на 40% территории страны. Их промышленная разработка ведётся в бассейне рек Лобае и Санга с 1930. На ЦАР приходится 2% мировой добычи алмазов. В стоимостном объёме экспорта алмазы составляют 40%. Большое перспективное значение имеют запасы урановой руды, разработки которой могут повлиять на экономическое развитие страны.

В ЦАР отсутствуют железные дороги, автодороги — протяжённостью 23,8 тыс. км, в т.ч. с твёрдым покрытием — 429 км. Судходные речные пути составляют 900 км. Наиболее крупные порты: Банги, Нола, Сало, Зинга, Санга. Действуют 51 аэропорт, 3 аэродрома международного класса.

*Внешнеторговый оборот* страны (2000, млн долл. США) 320: экспорт 166 (алмазы, лес, хлопок, кофе, табак); импорт 154 (продукты питания, текстиль, нефтепродукты, машины, электрооборудование, транспортные средства, промышленные товары, продукция химической промышленности). Основные торговые партнёры: по экспорту — Бенилюкс (64%), Кот-д'Ивуар, Испания, Китай, Египет, Франция; по импорту — Франция (35%), Камерун (13%), Бенилюкс, Кот-д'Ивуар, Германия, Япония.

Внешняя задолженность 526 млн долл. США, платежи в счёт её погашения составили 11,9% экспортных поступлений страны (2002).

Безработица 8% (2001), в столице Банги — 23%.

#### Наука и культура

В стране введено *обязательное восьмилетнее образование* для детей в возрасте от 6 до 14 лет. Действует несколько технических колледжей. *Высшая школа* представлена университетом, открытым в Нджамене в 1970, Высшей нормальной школой, Национальной административной школой и Институтом геологии в Банги. Известны *научно-исследовательские медицинские центры* (Институт имени Пастера, Общество медицинских наук, Центр матери и ребёнка), Поливалентный центр, Центр агрономических исследований, институт тропических и агрономических исследований, Институт кофе.

Большую роль в жизни народов ЦАР играет *устное народное творчество*. *Художественная литература* представлена такими авторами, как М.Мамботе, А.Франк, Ф.-П.Земоньяко, Ф.-А.Инеко-Этоман.





## ЧАД (Tchad, Chad)

### Общие сведения

Официальное название — **Республика Чад** (*République du Tchad, Republic of Chad*). Расположен в Центральной Африке. Площадь 1284 тыс. км<sup>2</sup>, численность населения 8,7 млн чел. (2002). Государственные языки — французский и арабский. Столица — г. Нджамена (700 тыс. чел., 2002). Государственный праздник — День независимости 11 августа (с 1960). Денежная единица — африканский франк (равен 100 сантимам).

Член ООН (с 1960), АС (с 1963), ассоциированный член ЕС и др.

### География

Расположен между 14–24° восточной долготы и 8–24° северной широты. *Граничит* на севере с Ливией, на востоке с Суданом, на юге с ЦАР, на западе с Камеруном, Нигерией и Нигером. *Выхода к морю* не имеет. Большую часть территории занимает равнина высотой 250–400 м. На северо-западе простирается нагорье Тибести с горой Эми-Куси (3415 м) — наивысшей точкой в Сахаре. Озеро Ч. — четвёртое по величине озеро Африки — расположено на западе страны южнее пустыни Сахара на высоте 240 м. Это пресноводное, не имеющее стока в океан озеро с колеблющимися в течение года уровнем воды и площадью поверхности. Главная судоходная река — Шари с притоком Логоне впадает в озеро Ч. Река Батха впадает в озеро Фитри.

*Минерально-сырьевая база* Ч. мало изучена. Открыты месторождения каустической соды и поваренной соли, бокситов, каолина, урана, берилла, олова, меди, золота, железа, редкоземельных металлов, кас-



ситерита. В 1970-е гг. обнаружены значительные запасы нефти (136 млн т) и газа. На большей территории Ч. преобладают красновато-бурые *почвы*. *Климат* в Ч. континентальный: на севере — тропический пустынный, на юге — экваториально-муссонный. Среднемесячные температуры +15°–35°С. Осадков выпадает от 100 до 1000 мм в год. Север Ч. — каменистые и песчаные пустыни, лишённые почвенного покрова, с редко встречающимися оазисами. На юге страны — саванны с высоким травным покровом и парковыми лесами. Здесь обитают крупные травоядные животные (зебры, жирафы, буйволы, слоны), хищники — львы, гепарды, гиены. По берегам озёр живут бегемоты, крокодилы.

### Население

*Среднегодовой темп прироста* 2,96% (2000–02). *Плотность населения* 7 чел. на 1 км<sup>2</sup>. Рождаемость 48‰, смертность 15‰, детская смертность 94 чел. на 1000 новорождённых. *Средняя продолжительность жизни* 51 год (мужчин 49; женщин 53). *Половозрастная структура*: 0–14 лет — 48% (соотношение мужчин и женщин 1,01); 15–64 года — 49% (0,9); 65 лет и старше — 3% (0,7). Соотношение мужчин и женщин во всём населении 0,95. Среди взрослого населения неграмотно 60% (мужчин 51%, женщин 69%).

Насчитывается ок. 200 *этнических групп*: сара, багирми, креш, арабы, тубу, канури, загава и др. Кроме французского и арабского *языков*, распространены язык народа сара и более 120 местных диалектов.

51% населения — мусульмане, 35% — христиане, 10% придерживаются традиционных верований.



### История

Территория современного Ч. была заселена 6 тыс. лет назад. В 1-м тыс. н.э. здесь сложилась культура Сао. К 9 в. относится возникновение государства Канем, после распада которого в 14 в. образовались Борну, Вадаи и Багирми, просуществовавшие 5 столетий и вошедшие в кон. 19 в. в состав государства Рабахха. Первыми европейцами, достигшими Ч. в 1824, были англичане. Колониальное завоевание территории Ч. происходило в кон. 19 — нач. 20 в. В апреле 1900 Ч. был объявлен французской военной территорией, а в 1904 — колонией Убанги-Шари—Ч., которая в 1910 вошла в федерацию Французская Экваториальная Африка, а с 1914 стала называться колонией Ч. С 1920 здесь введено прямое управление, в 1946 колония получила статус заморской территории, в ноябре 1958 стала автономной республикой в составе Французского сообщества, 11 августа 1960 — независимым государством.

Лидер Прогрессивной партии Ч. (ППЧ, образована в 1947) Ф.Томбалбай стал первым президентом Ч., находился у власти в 1960—75 и был смещён в результате военного переворота. Для управления страной был создан Высший военный совет (ВВС) во главе с генералом Ф.Маллумом.

Действие Конституции было приостановлено, деятельность политических партий и общественных организаций запрещена. В кон. 1970-х гг. напряжённая внутриполитическая обстановка в стране усугубилась началом военных действий между политическими группировками Фронта национального освобождения (ФРОЛИНА). Созданное вместо ВВС коалиционное правительство возглавил премьер-министр Х.Хабре (руководитель группировки Вооружённые силы севера), президентом стал Ф.Маллум. В ноябре 1979 сформировано переходное правительство национального единства во главе с руководителем Народных вооружённых сил (группировка ФРОЛИНА) Г.Уэддеем. В июне 1982 войска Хабре заняли столицу, в октябре Хабре стал президентом Ч. 1 декабря 1990 к власти в результате военного переворота пришло Патриотическое движение спасения (ПДС), возглавляемое И.Деби. В октябре 1991 подписан указ о порядке формирования политических партий. В январе—апреле 1993 состоялась Национальная конференция, принявшая Хартию переходного периода, определившую этапы политического реформирования в стране. Были созданы Высший переходный совет (ВПС) и переходное правительство. Деби оставался президентом страны до проведения многопартийных выборов.

Принято решение о подготовке новой Конституции. Переходный период, первоначально установленный на один год, неоднократно продлевался и сохранялся до апреля 1996, но не принёс стране мира и стабильности: продолжались вооружённые столкновения, борьба военно-политических группировок.

31 марта 1996 состоялся референдум, на котором была одобрена новая Конституция. Первые президентские выборы, прошедшие летом 1996 на многопартийной основе, привели к власти Деби, которому удалось сохранить президентский пост и на выборах в мае 2001.

### Государственное устройство и политическая система

Конституция, принятая 31 марта 1996, провозгласила Ч. республикой с президентской формой правления.

Президент — *глава государства* и главнокомандующий Вооружёнными силами, избирается всеобщим прямым, тайным голосованием на 5 лет и может быть переизбран ещё на один срок.

*Законодательная власть* принадлежит двухпалатному парламенту — Национальному собранию (155 депутатов, избираемых всеобщим прямым, тайным голосованием на 4 года) и Сенату (избирается на основе не прямых выборов на 6 лет с обновлением 1/3 состава каждые 2 года). *Исполнительная власть* осуществляется президентом и правительством во главе с премьер-министром (назначается президентом).

В *административном отношении* Ч. разделён на 14 префектур. *Наиболее крупные города*: Нджамена, Мунду (более 100 тыс. чел.), Абеше, Сарх (120 тыс.).

В стране действует ок. 60 *политических партий*. Наиболее активны на политической арене: Патриотическое движение спасения (ПДС), основано в 1990 как коалиция нескольких оппозиционных движений, председатель М.Б.Аббас; Союз за обновление и демократию (СОД), основан в 1992, лидер — В.А.Камуге; Национальный союз за развитие и обновление (НСРО), возглавляемый С.Кебзабо; Союз за демократию и республику (СДР); Партия за свободу и развитие (ПСР); Национальное объединение за демократию и прогресс (НОДП). *Профсоюзное движение* представлено Объединением профсоюзов Ч., которое возникло в 1988 в результате слияния Профсоюзной конфедерации Ч. и Национального объединения трудящихся Ч.

*Вооружённые силы* насчитывают более 30,35 тыс. чел., в т.ч. Сухопутные войска 25 тыс. чел., ВВС — 350; республиканская гвардия — 5 тыс. чел., кроме того жандармерия — 4,5 тыс. чел.

Ч. имеет дипломатические отношения с РФ (установлены с СССР 24 ноября 1964).

#### Экономика

Ч. относится к группе наименее развитых стран мира. ВВП 1,6 млрд долл. США, или ок. 200 долл. на душу населения (2001). *Среднегодовой прирост* ВВП в 2000–01 4,55% (в 2000 0,6%, в 2001 8,5%). В сельском хозяйстве формируется 38% ВВП, в промышленности 13%, в сфере услуг 49% (2001). Экономически активное население ок. 49% общей численности населения. Высок уровень безработицы. Инфляция 3% (2000).

Ч. — аграрная страна. В *сельском хозяйстве* занято более 80% экономически активного населения. Главная отрасль экономики — хлопководство. Оно обеспечивает до 70% экспортных поступлений страны, снабжает сырьём хлопкоочистительные, маслобойные и текстильные предприятия. Вторая по значению отрасль — скотоводство. По поголовью скота Ч. занимает 1-е место в Центральной Африке: насчитывается более 14 млн голов скота, в т.ч. более 5,5 млн крупного рогатого скота: зебу и кури. На севере разводят верблюдов, на юге — коз и овец, в центральных районах — крупный рогатый скот.

Перспективы развития экономики Ч. связаны с разработками нефтяных месторождений, открытых в бассейне озера Ч. и в районе Доба. Для освоения нефтяных запасов в октябре 2003 введён в эксплуатацию нефтепровод протяжённостью 1050 км до порта Криби на Атлантическом побережье Камеруна (Ч.—Камерун), финансирование которого осуществляли международные финансовые организации.

*Транспортная сеть* Ч. не развита. В стране отсутствуют железные дороги. Основной вид транспорта — автомобильный. Протяжённость автодорог 33,4 тыс. км, в т.ч. с твёрдым покрытием 450 км. Водные пути 2 тыс. км. Действует 49 аэропортов, в т.ч. 7 международного класса.

*Внешнеторговый оборот* (2000, млн долл. США) 395: экспорт 172 (хлопок, скот, гуммиарабик); импорт 223 (машины, оборудование и транспортные средства, промышленные товары, продовольствие, нефтепродукты). Основные партнёры: по экспорту — Португалия (38%), Германия (12%), Таиланд, Коста-Рика, ЮАР, Франция, Нигерия; по импорту — Франция (40%), Камерун (13%), Нигерия (12%), Индия (5%).

Платёжный баланс хронически дефицитен. Внешняя задолженность 628 млн долл. США, платежи в счёт её погашения 7,9% экспортных поступлений (2002).

80% населения живёт за чертой бедности.

В стране законодательно закреплено *обязательное шестилетнее образование* для детей в возрасте с 6 до 12 лет. В 1972 в Нджамене открыто первое *высшее учебное заведение* — Национальный университет, с 1980 высшее образование даёт Национальная школа администрации и магистратуры, с 1990 — специальный медицинский колледж. *Научные учреждения* представлены Национальным институтом гуманитарных наук, Национальным музеем в Нджамене, Педагогическим центром документации.

Получило развитие *устное народное творчество*. Известны такие *литераторы*, как Ж.Сеид, А.Банги, К.Джимет (К.Гаранг), Б.Мустафа.





## ЭКВАТОРИАЛЬНАЯ ГВИНЕЯ (Equatorial Guinea)

### Общие сведения

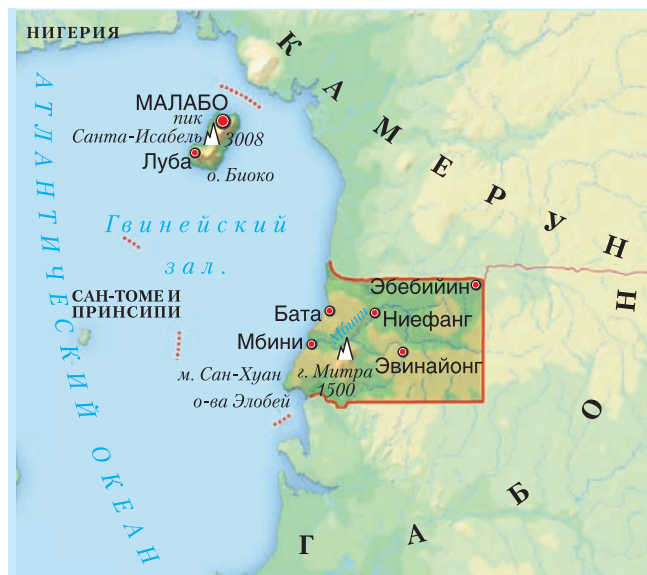
Официальное название — **Республика Экваториальная Гвинея** (*República de Guinea Ecuatorial*). Расположена в Экваториальной Африке, на побережье Атлантического океана, на материке (Рио-Муни) и островах (Биоко и др.). Площадь 28,1 тыс. км<sup>2</sup>, численность населения 498,1 тыс. чел. (2002). Государственные языки — испанский и французский. Столица — г. Малабо (92,9 тыс. чел., 2003). Государственный праздник — День независимости 12 октября (с 1968). Денежная единица — франк КФА.

Член ООН (с 1968), МВФ (с 1996), АфБР, ФАО, АС, ЮНКТАД, ЮНЕСКО и др.

### География

Расположена между 9°20' и 11°20' восточной долготы и 0°54' и 2°19' северной широты. На западе омывается Гвинейским заливом. Побережье плоское, прямолинейное, с малым количеством бухт. Острова — Биоко, Аннобон, Кориско, Пагалу, Большой и Малый Элобей. *Граничит* на севере с Камеруном, на востоке и юге с Габоном.

*Поверхность* Рио-Муни — нагорье ок. 600–900 м (до 1500 м), вдоль побережья — низменная полоса. Имеются крупные *месторождения* нефти (50 млн барр., 1999), газа и неосвоенные запасы золота, железной руды, марганца, тантала и урана. *Почвы* преимущественно красно-жёлтые латеритные. *Климат* экваториальный. Среднемесячные температуры +24–28°С. Осадков св. 2000 мм в год (на островах до 2500 мм). Речная сеть густая и полноводная. Реки порожни-



сты, судоходны только в низовьях. Главная река — Мбини. *Растительность* — вечнозелёные влажные экваториальные леса на красно-жёлтых латеритных почвах. В лесах произрастает св. 150 ценных пород деревьев — масличная и кокосовая пальмы, железное дерево, окуме и др. *Животный мир* богат и разнообразен.

### Население

*Прирост населения* 2,45% в год (2002). Рождаемость 37,33‰, смертность 12,83‰, детская смертность 90,96 чел. на 1000 новорождённых (2002). *Средняя продолжительность жизни* 54,35 года (2002).

*Половозрастная структура населения* (2002): 0–14 лет — 42,4% (соотношение мужчин и женщин 1,01); 15–64 года — 53,8% (0,92); 65 лет и старше — 3,8% (0,81). Сельское население 65%, городское 35% (2000). Среди взрослого населения грамотно 78,5% (мужчин 89,6%; женщин 68,1%) (1995).

*Основные этносы* (%): фанг (св. 70), буби (ок. 15), плайерос (5), ок. 1 тыс. чел. европейцев. Языки — испанский и французский, фанг, буби, иббо.

Христиане — ок. 80%, мусульмане, приверженцы языческих культов.

### История

Территория Э. Г. открыта португальцами в кон. 15 в., с кон. 16 в. началась колонизация островов. На территорию Э. Г. претендовали также Испания, Голландия и Великобритания. С 1778 — владение Испании под названием Испанская Гвинея. С 1960 заморская провинция Испании. В 1964 ей была предоставлена внутрен-

няя автономия. С октября 1968 Испанская Гвинея — независимое государство под названием Э. Г. В 1979 в результате военного переворота к власти пришёл нынешний президент Обианг Нгема Мбасого (в стране начались постепенные преобразования в общественной и экономической жизни). В 1991 одобрена новая Конституция. В 1992 введена многопартийная система.

#### Государственное устройство и политическая система

Э. Г. — республика. Действует Конституция 1991 (с поправками 1995). *Административно* Э. Г. разделена на 7 провинций (2003): Аннобон, Биоко Норт, Биоко Сюр, Центро Сюр, Ки-Нтем, Литораль, Веле-Нзас. *Крупнейшие города* (2003, тыс. чел.): Малабо, Бата (66,8), Мбини (11,6).

Президент страны — *глава государства* и главнокомандующий.

*Высший орган законодательной власти* — палата народных представителей (80 депутатов) (глава — Саломон Нгема Овоно). *Исполнительная власть* осуществляется правительством во главе с премьер-министром.

Президент и депутаты парламента избираются прямым всеобщим голосованием на срок 7 и 5 лет соответственно, причём президент может переизбираться неоднократно. Министры назначаются президентом из членов парламента.

Система *органов местного самоуправления* трёхступенчатая: провинция, район, посёлок. Провинции возглавляют губернаторы, назначаемые президентом. В городах, являющихся центрами территориальных районов, и в посёлках путём выборов формируются муниципальные советы и советы посёлков.

*Основные партии*: Демократическая партия Э. Г. — правящая партия, Либеральная партия, Конвергенция за социальную демократию, Социал-демократический союз, Народный союз.

Ведущие *организации деловых кругов*: Торговая, сельскохозяйственная и лесная палата Малабо, INPROCAO (производство, торговля и распределение какао), Э. Г. — Тотал.

*Профсоюзные центры* отсутствуют.

*Внутренняя политика* характеризуется прекращением массовых репрессий, поворотом к основам цивилизованной жизни. Президент выступает за многопартийность, свободное предпринимательство, но под контролем государства. Для стран Запада с целью привлечения новых капиталовложений создаётся иллюзия главенства демократии в стране. На деле права человека продолжают нарушаться и ныне.

*Внешняя политика* ориентирована на укрепление связей с США, Испанией и Францией, оказывающими экономическое содействие в освоении нефтяных месторождений. Приоритетны отношения с Марокко, которое силой своего оружия помогает нынешнему режиму сохранять свою власть. Имеются территориальные споры с Нигерией.

*Вооружённые силы*: в 1998 в Сухопутных силах 1100 чел., в ВМС — 120 чел., в ВВС — 100 чел., имеются полувойсковые формирования Antorchas и Ninjas, прошедшие подготовку у французских военных специалистов. Военная служба добровольная.

Э. Г. имеет дипломатические отношения с РФ (установлены с СССР в 1968).

#### Экономика

С 1990-х гг. экономика Э.Г. базируется на нефтедобыче. ВВП 1,04 млрд долл. США. ВВП на душу населения 2100 долл. США (2001). Инфляция 6% (2001).

*Отраслевая структура экономики* по вкладу в ВВП (1999, %): сельское хозяйство 20, промышленность 60, сфера услуг 20. В сельском хозяйстве занято 71,8%, в промышленности и сфере услуг 28,2% (1997).

Производство электроэнергии 22 млн кВт·ч (2000). Главная отрасль горнодобывающей *промышленности* — добыча нефти (181 тыс. барр. в сутки, 2001). Обработывающая промышленность: пищевая, мыловаренная, небольшой цементный завод и фабрика по производству хлорной извести. Ферментирование и сушка какао — единственное промышленное производство на Биоко. В 2001 заготовлено 811 тыс. м<sup>3</sup> деловой древесины. Работают 2 лесопильных завода в Бата.

Основные *сельскохозяйственные культуры* (1998, тыс. т): маниок (49), сладкий картофель (37), бананы (17), кокос (8), кофе (7) и какао-бобы (4).

Животноводство, полностью прекратившее своё существование в 1970-е гг., в 1980-е гг. начало постепенно восстанавливаться. поголовье скота (1999, тыс. голов): овцы 36, козы 8, крупный рогатый скот 5, свиньи 5.

Улов рыбы 2,3 тыс. т (1996).

*Транспорт* развит слабо. Отсутствуют железные дороги. Протяжённость автодорожной сети 2880 км неасфальтированных дорог (1996). Имеется 3 аэропорта, международные аэропорты: в Малабо (Санта Изабель) и Бата.

*Основные порты*: Бата (обычные грузы и бóльшая часть экспорта древесины), Малабо (грузы общего характера), Луба (бананы, древесина), Мбини и Кого (лесоматериалы). Торговый флот — 6 судов (св. 1 тыс. т) общим водоизмещением 14,4 тыс. т (2002).



*Телефонная сеть* развита слабо. *Средства связи* (1997): радиоприёмники — 180 тыс., телевизоры — 4 тыс., телефоны (1998) — 6 тыс. линий, сотовые телефоны (1998) — 300 абонентов, интернет-провайдеров — 1 (2002), пользователей Интернета — 900 чел. (2002).

*Услуги, туризм.* Э. Г. посещает небольшое число иностранных туристов, эта сфера экономики остается неразвитой.

Основные приоритеты современной *экономической и социальной политики*: борьба с колоссальной безработицей, создание социально-экономической инфраструктуры, увеличение национального дохода и превращение страны в «африканский Кувейт».

Курс национальной денежной единицы — фр. КФА — жёстко привязан к евро. Валютные резервы 0,8 млн долл. США (1999). Вклады до востребования в коммерческих банках 9,19 млрд фр. КФА, денежные средства в свободном обращении 5,79 млрд фр. КФА.

*Государственный бюджет* (2001, млн долл. США): доходы 200, расходы 158. Государственный долг 225 млн долл. США (2000).

*Уровень жизни населения* низкий. В 1970—80-е гг. *социальная сфера* (образование, здравоохранение) пережила глубокий кризис — большинство школ и больниц было закрыто, а учителя и врачи, спасаясь от массового террора, уехали из страны. Безработица 30% (1998).

В 2001 объём *экспорта* составил 2,1 млрд, а *импорта* — 736 млн долл. США. Основные партнёры по экспорту (1999, %): Китай (24), Япония (7), США (7),

Южная Корея (5). Основные партнёры по импорту (1999, %): США (60), Франция (12), Испания (8), Италия (6). Основные экспортные товары — нефть, лес, какао-бобы; импортные — оборудование для нефтяного сектора, потребительские товары.

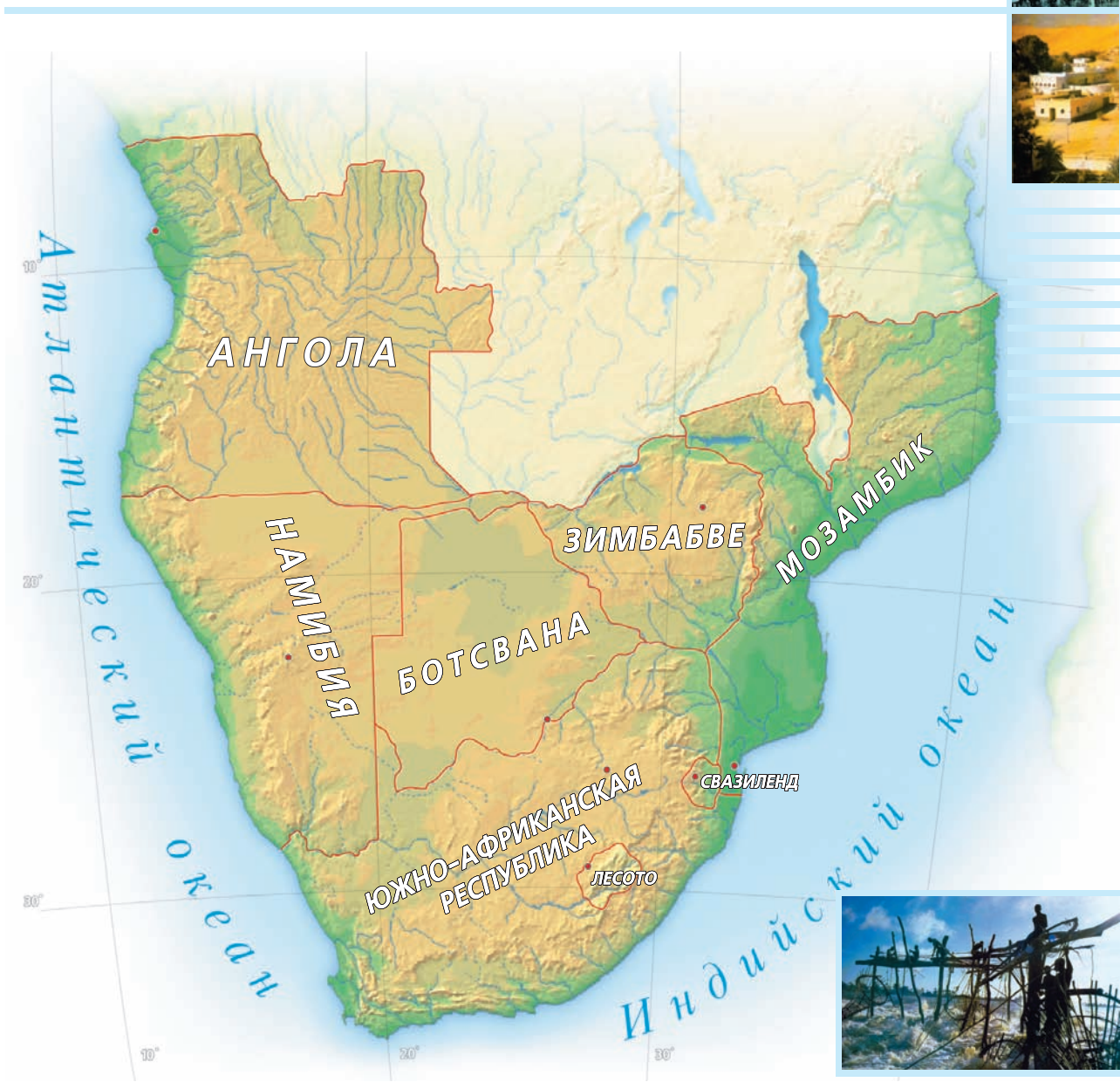
### Наука и культура

Действует система *обязательного, бесплатного начального образования* (от 6 до 10 лет). *Среднее образование* начинается с 11 лет, продолжается 7 лет и состоит из двух циклов: 4 и 3 года. В 1982 начальным и средним образованием было охвачено 81% населения школьного возраста. *Высших учебных заведений* нет. Дистанционно в 1990 в вузах обучалось 578 студентов (2 центра высшего образования — в Бата и Малабо управляются Испанским национальным университетом дистанционного обучения). Среди взрослого населения грамотно 78,5% (мужчин 89,6%; женщин 68,1%) (1995).

На о.Биоко открыты следы *неолитической культуры*: разнообразные по форме керамические сосуды и др. Весьма разнообразно *художественное ремесло*. Развита резьба по дереву. В континентальной части высокими художественными достоинствами обладают изделия племени фанг (деревянные маски, головы на удлиненной шее). Буби изготавливают из куска дерева музыкальные инструменты типа колокольчиков с 8—10 язычками. В 1959 в Бафе на о.Биоко открыта школа искусств и ремёсел.






# Южная Африка



**Авторы статей:**

<b>Ангола</b>	<b>Л.Н. Рытов</b>
<b>Ботсвана</b>	
<b>Зимбабве</b>	
<b>Лесото</b>	
<b>Мозамбик</b>	
<b>Намибия</b>	
<b>Свазиленд</b>	
<b>Южно-Африканская</b>	
<b>Республика</b>	





## АНГОЛА (Angola)

### Общие сведения

Официальное название — *Республика Ангола* (*República de Angola, Republic of Angola*). Расположена на юго-западе Африки. Площадь 1246,7 тыс. км<sup>2</sup>, численность населения — 10,593 млн чел. (оценка 2002). Государственный язык — португальский. Столица — г. Луанда (3,6 млн чел., 2003). Государственный праздник — День независимости 11 ноября (с 1975). Денежная единица — кванза.

Член 36 международных организаций, в т.ч. ООН (с 1975), АС (с 2000), САДК (с 1992).

### География

Расположена между 13° и 23°36′ восточной долготы, 4°21′ и 18°02′ южной широты; на западе омывается Атлантическим океаном, его холодным Бенгельским течением. Побережье слабо изрезано, удобных для судов гаваней немного. Граничит с Намибией на юге, с Замбией на востоке, с Демократической Республикой Конго (ДРК) на востоке и севере и с Республикой Конго (РК) на севере. Провинция Кабинда отделена от основной части А. территорией ДРК.

Большая часть А. представляет собой *плато* высотой 1000 м, приподнятое в западной и центральной частях страны до 2000 м и понижающееся на север и юго-восток, куда текут главные *реки* А. — притоки Конго и Окаванго. Почти все реки порожисты и несудоходны. Высшая точка страны — гора Мока (2620 м). На западе плато окаймлено низменностью, протянувшейся шириной 50–200 км вдоль всего океанского побережья.



*Почвы* очень разнообразны: чёрные тропические, красные ожелезнённые, гумусно-ферраллитные, песчаные красно-коричневые и др. *Растительность* большей части А. представляет собой саванну. На севере прибрежной полосы — кустарниковая саванна, южнее она сменяется травянистой, а затем опустыненной саванной, а на самом юге побережья переходит в пустыню Намиб. Во внутренней части территории А. преобладает саванна с высокими травами и отдельно растущими деревьями или островками леса. В горах Майомбе и по долинам притоков Конго растут влажные тропические леса. *Животный мир* разнообразен, в саванне водятся слоны, львы, буйволы, зебры, белый и чёрный носороги, различные виды антилоп. В густых лесах обитают обезьяны, леопарды, в реках — бегемоты, крокодилы. Разнообразен мир птиц.

Недра богаты *полезными ископаемыми*. Найдены нефть, алмазы, железная и медная руды, фосфаты, бокситы, золото, уран. Разведанные нефтяные запасы А. — 5,4 млрд барр. (1997) — почти удвоились к апрелю 2000 вследствие открытия новых месторождений.

*Климат* А. тропический, сухой на побережье и влажный на плато. На побережье выпадает до 50 мм осадков в год, тогда как на юге плоскогорья 600–800 мм, а на севере до 1500 мм. Средняя температура сентября +21°С, июля +16°С.

### Население

*Прирост населения* 2,18% (2002, оценка). Рождаемость 46,18‰, смертность 24,35‰, детская смертность 191,66 чел. на 1000 новорождённых (2002). Средняя



продолжительность жизни — 38,87 года (40,18 у женщин, 37,62 у мужчин) (2002). *Половозрастная структура*: 0—14 лет — 43,3% (2 318 326 мужчин и 2 272 726 женщин), 15—64 года — 53,9% (соответственно 2 904 595 и 2 806 430), 65 лет и старше — 2,8% (131 316 и 159 778) (2002). 70% населения живёт в сельской местности. Грамотность среди взрослых — 42%.

Св. 99% населения относятся к *этнической группе* нигер-конго: народы кимбунду (25%), овимбунду (37%), баконго (13%) и др. Кроме того, в стране живёт 40 тыс. португальцев, 40 тыс. мулатов, 10 тыс. бушменов (сан), 2 тыс. англичан. После 1975 А. покинуло ок. 500 тыс. португальцев. В соседних странах проживает 400—500 тыс. ангольцев, покинувших родину в результате гражданской войны.

47% населения придерживаются местных верований, 38% — католики, 15% — протестанты (1998).

### История

С 13 в. на территории А. возникали государства, некоторые из них просуществовали более столетия. Португальские мореплаватели высадились на побережье А. в 1480-х гг. Она стала для европейцев источником рабов, которых отправляли в Бразилию и другие страны Нового Света. Захватив побережье, колонизаторы приступили к завоеванию внутренних территорий, которое продолжалось до 1920-х гг. Сопrotивление колониальному господству вылилось в 1928 и 1930 в восстания, жестоко подавленные португальскими войсками.

После 2-й мировой войны в стране начался подъём национально-освободительной борьбы. В 1956 возникла антиколониальная организация Народное движение за освобождение А. (МПЛА). В 1961 она подняла восстание в Луанде, которое положило начало вооружённой борьбе против колониализма. Вскоре возникли ещё два освободительных движения — в 1962 Национальный фронт освобождения А. (ФНЛА), а в 1966 Национальный союз за полную независимость А. (УНИТА).

После португальской революции 1974 между правительством Португалии и тремя освободительными организациями было заключено соглашение о предоставлении А. независимости. 11 ноября 1975 была провозглашена Народная Республика А. (с 1992 — Республика А.). Её первым президентом стал лидер МПЛА Агоштинью Нето. Разногласия между национально-освободительными организациями привели к гражданской войне сразу же после получения независимости, ФНЛА и УНИТА выступили против

МПЛА. К несчастью для страны, каждое движение опиралось на один из трёх крупнейших этносов. В 1975 во внутренний конфликт вмешались Заир и расистская ЮАР, пославшие свои войска на помощь ФНЛА и УНИТА. В ответ на это Куба направила свой военный контингент для поддержки ангольского правительства. СССР и страны Запада организовали массированные поставки военной техники воюющим сторонам. Конфликт принял международный характер. Он осложнялся и тем, что в Заире были созданы базы ФНЛА и УНИТА, а в А. лагеря АНК и СВАПО — освободительных движений ЮАР и Намибии. В наказание Заира за поддержку ФНЛА и УНИТА с территории А. вторглись в южный Заир бежавшие когда-то оттуда т.н. катангские жандармы. В самой А. военные действия шли с переменным успехом. Правительству удалось разбить отряды ФНЛА, который прекратил существование, но значительно усилился УНИТА.

В 1982 американская дипломатия предприняла первую попытку найти политическое решение этого клубка противоречий на юго-западе Африки, организовав переговоры между А. и ЮАР. С 1987 в роли посредника США выступили вместе с СССР, и к переговорам была привлечена Куба. В декабре 1988 было подписано Нью-Йоркское соглашение, в соответствии с которым ЮАР предоставляла независимость Намибии и прекращала помощь УНИТА, А. закрывала лагеря АНК на своей территории, а Куба выводила войска из А. к июлю 1991. В 1989 при международном посредничестве Ж. Э. душ Сантуш (ставший президентом А. после смерти Нето в 1979) и лидер УНИТА Ж.Савимби подписали соглашение о прекращении огня и национальном примирении, но уже через месяц Савимби нарушил его и возобновил военные действия. После этого были новые соглашения о примирении враждующих сторон, но каждый раз Савимби разрывал их. Наконец в 1991 правительство и УНИТА достигли на переговорах в г. Эсторил (Португалия) соглашения о немедленном прекращении войны, проведении выборов президента и парламента под международным контролем до конца 1992 и о последующем объединении противоборствующих вооружённых сил в единую армию. Всеобщие выборы, в которых приняло участие 90% избирателей, состоялись в сентябре 1992. Из нескольких кандидатов, баллотировавшихся на пост президента, больше всех голосов собрали Сантуш (49,6%) и Савимби (40%). Поскольку они не достигли необходимых 50% +1 голос, то предстоял 2-й тур президентских выборов. На выбо-

рах в Национальное собрание МПЛА получила большинство — 129 мест из 220. Международные наблюдатели сочли выборы честными, без серьёзных нарушений, но Савимби отказался признать их результаты и возобновил военные действия. Они продолжались до 2002, когда погиб Савимби и лидеры УНИТА приняли решение о прекращении войны и заявили о сотрудничестве с правительством.

#### Государственное устройство и политическая система

А. — республика с избираемым на основе многопартийной системы парламентом и широкими полномочиями президента. Действует Конституция 1975, пересмотренная последний раз в 1996. В *административном отношении* делится на 18 провинций (Бенгу, Бенгела, Бие, Кабинда, Кванду-Кубангу, Северная Кванза, Южная Кванза, Кунене, Уамбу, Уила, Луанда, Северная Лунда, Южная Лунда, Маланже, Мохикку, Намибе, Уиге, Заир). Наиболее крупные города: Луанда, Лобиту, Бенгела, Уамбо, Намибе.

*Глава государства и правительства*, главнокомандующий Вооружёнными силами — президент. В соответствии с конституционными поправками он избирается на всеобщих выборах на 5-летний период с правом переизбрания ещё на два срока.

*Высший законодательный орган* — Национальная ассамблея, состоящая из 220 депутатов, избираемых на 4 года на всеобщих выборах по системе пропорционального представительства. 130 депутатов избираются по общенациональному списку, 90 депутатов — по 5 от каждой из 18 провинций. Национальная ассамблея собирается на сессии 2 раза в год, а в промежутках между сессиями действует избираемый ею Постоянный комитет. Председатель Национального собрания — Р. де Алмейда.

*Высший орган исполнительной власти* — правительство, которое возглавляет президент, назначающий премьер-министра и членов правительства. Премьер-министр — Ф. душ Сантуш.

Наиболее *выдающимся государственным деятелем* был Агоштинью Нето (1922—79), первый президент А., поэт.

В провинциях действуют Народные собрания, избираемые населением; они избирают исполнительные органы — комиссариаты. Из-за гражданской войны эти органы власти превратились из выборных в назначенные правительством.

В стране насчитывается более 120 *политических партий*. Наиболее крупные из них: Народное движе-

ние за освобождение А. (МПЛА), Национальный союз за полную независимость А. (УНИТА), Национальный фронт освобождения А. (ФНЛА), Партия социального обновления (ПРС).

Влиятельные *общественные организации*: Национальное объединение ангольских трудящихся, Совет христианских церквей А.

Ведущие *организации деловых кругов*: Ангольская палата торговли и промышленности, торговая ассоциация Луанды.

*Внутренняя политика* направлена на примирение враждовавших сторон и на восстановление разрушенной экономики. Самой неотложной проблемой является интеграция части военных отрядов УНИТА в ангольскую армию и создание условий для мирной жизни тем партизанам, которые окажутся вне вооружённых сил. В рамках процесса примирения руководители УНИТА назначаются на важные посты в центральных и провинциальных органах власти.

В последние годы А. проводила очень активную *внешнюю политику*, оказывая вооружённую поддержку одной из враждовавших сторон во время политических кризисов в Республике Конго и в Демократической Республике Конго. В обмен на это А. добивалась от союзников участия в совместных операциях по уничтожению военных баз и лагерей УНИТА и Фронта освобождения анклава Кабинда (ФЛЕК, движение за отделение провинции Кабинда от А.) на территории РК и ДРК.

В 1999 численность *Вооружённых сил* А. составляла 112 500 чел., из них Сухопутные войска — 100 тыс., ВВС — 11 тыс., ВМС — 1,5 тыс. Кроме того, имелись полувоенные формирования численностью 15 тыс. чел. На вооружении имелось 200 танков, 150 боевых самолётов и вертолётов, артиллерия и миномёты. Расходы на армию в бюджете 2000 составили 542 млн долл. США. Вооружённые формирования УНИТА вместе с отрядами ополчения насчитывали 85—105 тыс. чел. Они располагали 155 танками, миномётами, артиллерией, ракетами «стингер».

А. имеет дипломатические отношения с РФ (установлены с СССР в 1975).

#### Экономика

Длившаяся четверть века гражданская война разрушила экономику страны. Были уничтожены плантации, железные и шоссейные дороги, заводы, линии электропередачи. Единственными производственными отраслями оставались нефтяная и алмазодобывающая промышленность. В 2001 ВВП со-

ставил в потребительских ценах 13,3 млрд долл. США, т.е. 1330 долл. на душу населения. Численность трудоспособного населения оценивается в 5 млн чел., а безработица превышает 50%. На сельское хозяйство приходится 85% занятого населения, а на промышленность и сферу услуг 15%. Инфляция 110% (2001). *Распределение ВВП по отраслям экономики* (2000, %): сельское хозяйство 6, промышленность 70, услуги 24.

Важнейшая отрасль *промышленности* — добыча нефти, по экспорту которой А. занимает 2-е место в Африке южнее Сахары. Она даёт 44% ВВП и 80% государственных доходов. Большая часть нефти добывается в провинции Кабинда. В апреле 2000 в стране добывалось 845 тыс. барр. в день (36,4 млн т в год). Разработка новых месторождений позволила поднять этот уровень. Министр нефти Ж.де Васконселуш заявил, что в 2003 добыча нефти достигнет 1,4 млн барр. в день. Согласно закону о нефти 1978, единственным концессионером поисково-разведочных работ и добычи нефти является государственная компания «Сонангол», которой нефтяные компании, действовавшие в А., передали в обязательном порядке 51% акций, хотя весь менеджмент оставался в их руках. В Кабинде действовали в основном американские компании «Шеврон», «Галф ойл» и др. В 1994 «Шеврон» открыла и начала эксплуатацию нефти на шельфе. Вслед за ней добычу с морского дна начали компании «Аджип», «Элф акитен», «Коноко» и «Тексако». В 1997–2000 были открыты более 15 месторождений, причём не только в Кабинде. В 2002 сообщалось о новых месторождениях на побережье, шельфе и во внутренних районах. Всю разведку и добычу ведут иностранные компании, «Сонангол» самостоятельно добывает нефть только на одном участке шельфа.

В ангольских кимберлитовых трубках высок процент алмазов ювелирного качества. В 2000 их добыча составила 5,4 млн каратов, а добыча технических алмазов — 600 тыс. каратов. До 2000 монопольное право на добычу и продажу алмазов принадлежало государственной компании «Андиама», которая предоставляла концессии иностранным фирмам и должна была продавать необработанные алмазы только по каналам южноафриканской корпорации «Де Бирс». Однако в условиях гражданской войны «Андиама» оказалась не в состоянии контролировать добычу и сбыт всех алмазов. УНИТА вёл разработку захваченных им алмазных месторождений и сбывал драгоценные камни на чёрном рынке. Пола-

гают, что в некоторые годы на долю УНИТА приходилось более 2/3 национальной добычи. В 1999 было смещено из-за коррупции руководство «Андиамы» и в 2000 проведена реорганизация алмазной отрасли. Были пересмотрены все лицензии на разведку и добычу алмазов. Для операций по продаже алмазов создана государственная компания «Аскори». Окончание гражданской войны сразу же вызвало увеличение заявок на лицензии от фирм разных стран. О расширении своей деятельности в А. заявила российская компания «АЛРОСА». С 1998 она разрабатывает кимберлитовую трубку Катока, запасы которой оцениваются в 200–500 млн каратов алмазов. Перспективы развития алмазной промышленности А. выглядят обнадеживающими. Разрабатываемых месторождений достаточно, чтобы в течение трёх лет довести объём добычи до 7 млн каратов в год, а между тем геологи открывают новые кимберлитовые и аллювиальные месторождения.

Из других полезных ископаемых до независимости разрабатывались два месторождения железной руды. Шахты были разрушены во время войны. Известны 4 месторождения медной руды, залежи марганца, фосфатов, полевого шпата, урановой руды, платины, золота.

Энергетический потенциал А. столь значителен, что не только даёт возможность обеспечить экономическое развитие страны в 21 в., но и позволит экспортировать электроэнергию в соседние страны. Энергетика А. подразделяется на три не связанных между собой системы — северную, центральную и южную. 60% электричества вырабатывается на гидростанциях. Во время войны были взорваны большая часть ЛЭП, трансформаторных подстанций и некоторые электростанции. Самая крупная ГЭС — на севере страны в Камбамбе (мощность 450 МВт). Всемирный банк и Африканский банк развития предоставили большую часть кредита в 64 млн долл. для восстановления ЛЭП, связывающей ГЭС со столицей Луандой, и в 1999 работы были закончены. При помощи РФ и Бразилии ведётся строительство ГЭС в Капанде на реке Кванза мощностью 520 МВт. Этот проект стоимостью 2 млрд долл., финансируемый международными организациями, определён Всемирным банком как ключ к послевоенному восстановлению А. В центральной энергосистеме из двух ГЭС действует одна, снабжающая города Лобиту и Бенгела. Южная энергосистема — самая перспективная. Две ГЭС (одна из них выведена из строя) — первая очередь проекта по строительству

гидрокаскада мощностью 1000 МВт на реке Кунене, в котором заинтересованы Намибия и ЮАР.

В настоящее время используются только 65% мощностей ГЭС и 53% тепловых электростанций. В 2000 производство электроэнергии составило 1,19 млрд кВт.

Самое крупное предприятие — нефтеперегонный завод в Луанде, перерабатывающий 35 тыс. барр. в день. В 1998 было объявлено о планах по его модернизации, чтобы довести мощность до 60 тыс. барр. Имеется план сооружения второго нефтеперегонного завода в Лобиту мощностью 200 тыс. барр. в день, КНР предложила финансирование проекта, с осуществлением которого нефтепродуктами будут снабжаться соседние страны. Однако существуют сомнения в возможности его реализации до восстановления Бенгельской железной дороги.

Другие отрасли обрабатывающей промышленности пришли во время войны в полный упадок и практически стали создаваться заново. После 10-летнего перерыва возобновил работу сталелитейный завод, построено предприятие по изготовлению оборудования для нефтедобывающей промышленности, действуют завод по сборке голландских автобусов и 3 небольших фармацевтических фабрики. Строительство ГЭС в Капанде стимулировало создание цементного завода, мощность которого достигла в 1999 356 тыс. т. В 2000—02 в частном секторе появилось несколько десятков мелких предприятий пищевой, швейной и обувной промышленности.

Пахотные и обрабатываемые земли занимают 3% всей территории А., и есть большие возможности для их расширения. Товарному *сельскому хозяйству* был нанесён сокрушительный удар после национализации плантаций, отъезда португальских поселенцев и в результате гражданской войны. Перестали существовать плантации кофе, хлопка, сизаля, риса и других культур. Так, до независимости А. занимала 2-е место в Африке по производству кофе (200 тыс. т в год, сейчас собирается 7 тыс. т). Благодаря кубинским специалистам сохранились многие плантации сахарного тростника, но урожай его снизился с 1 млн т в 1973 до немногим более 300 тыс. т в настоящее время. В 2001 правительство начало приватизацию сахарных плантаций и неработающих сахарных заводов.

Основные культуры в питании большинства ангольцев — маниок и кукуруза. В 2000 урожай маниока оценивался в 3,1 млн т, а кукурузы 428 тыс. т.

Животноводство развито главным образом в южной и центральной А., где нет мухи цеце. За последние

25 лет поголовье скота уменьшилось на 1/3. В 2000 оно составило: крупный рогатый скот — 4 млн, козы — 2,1 млн, овцы — 350 тыс., свиньи — 850 тыс.

Речное рыболовство играет важную роль в питании населения. Морское рыболовство базируется в портах Намибе, Бенгела, Томба. Большинство траулеров старой постройки, оборудование износилось, и ловля рыбы ведётся, как правило, недалеко от берега. В 1999 было добыто 177,5 тыс. т рыбы; 250 тыс. т добыто по лицензиям иностранными судами, в т.ч. российскими. Запасы рыбы в экономической зоне А., по оценке ООН, позволяют вылавливать ок. 1 млн т в год. Разработана и начала осуществляться программа обновления рыболовного флота и создания предприятий по хранению и переработке морепродуктов.

Протяжённость четырёх железных дорог — 2952 км. Все они сильно разрушены, движение возможно лишь на коротких участках. Объём перевозок не достигает 0,5 млн т. По оценке ангольских специалистов, требуется восстановление 80% магистралей стоимостью 4 млрд долл. Длина автодорог составляет 72 626 км, однако во многих местах дорожное покрытие разрушено, мосты взорваны. В 2000 правительство разработало программу восстановления дорог и мостов.

Имеется нефтепровод длиной 179 км.

В Луанде функционирует международный аэропорт. По внутренним авиалиниям осуществляются перевозки между 14 городами страны.

*Система связи* — почта, телеграф, телефон — разрушена, начато восстановление телефонной сети, но три провинциальных центра ещё оставались в 2002 без телефонной связи с другими провинциями страны. Проект цифровой телефонной сети «Телеком» осуществлен пока в двух городах — Луанде и Бенгеле. Число телефонов — 98 тыс., из них мобильных — 25,8 тыс. (2000). Ведут вещание 33 радиостанции и 6 телестанций. Число радиоприёмников — 815 тыс., телевизоров — 196 тыс. (2000). Пользуются Интернетом 60 тыс. чел. (2002).

На *торговлю* приходится 17% ВВП. До 1990 вся оптовая и большая часть розничной торговли находилась в руках государства. С переходом к рыночной экономике торговые предприятия были приватизированы, однако правительство контролирует цены на некоторые товары, например на бензин.

*Экономическая политика* правительства направлена прежде всего на преодоление послевоенной разрухи и преобразование экономики военного времени в рыночную экономику. Отказавшись от курса на создание



социалистического народного хозяйства, правительство возвратило 100 национализированных компаний их прежним владельцам и передало частным фирмам до 49% акций таких крупных государственных фирм, как национальная авиакомпания, но госсектор всё ещё остаётся значительным и очень коррумпированным. Острейшими проблемами остаются нехватка продовольствия, борьба с голодом и инфляция. Окончание войны поможет их решению, тем более что уже наблюдаются положительные сдвиги. Так, за последние 6 лет инфляция сократилась с 1650 до 100% в год.

В *финансовой системе* проведена важная реформа 1996, лишившая Центральный банк (ЦБ) монополии на все кредитно-денежные операции. Возникли независимые от него частные и государственные банки, ЦБ передал им проведение коммерческих операций, оставив за собой функции финансового лицензирования и контроля, выработки монетарной политики и денежной эмиссии. Национальная денежная единица кванза несколько раз менялась, последний обмен старых кванз на новые прошёл в декабре 1999 из расчёта 1 новая кванза за 1 млн старых. Впервые был введён свободный плавающий обменный курс кванзы, что положило конец спекуляции валютой на чёрном рынке. С января 2000 отменена практика перевода валюты от экспорта нефти на счета специальных внебюджетных фондов, где значительная часть средств разворовывалась. Теперь все переводы нефтедолларов должны проходить через ЦБ. Эти меры способствовали укреплению финансовой и бюджетной дисциплины. Государственный бюджет хронически дефицитен. В 2002 доходы составили 928 млн долл., а расходы — 2,5 млрд, из которых 963 млн предназначены для капиталовложений. Самые значительные поступления в бюджет — налоги на доходы нефтяных корпораций и на поставки нефти. Следующие по величине — налоги на товары и услуги, из которых 85% также приходится на нефтяной сектор. С учётом налогов на внешнюю торговлю и других нефть обеспечивает 80% бюджетных поступлений. Однако уже с 2003 эта доля будет постепенно снижаться, несмотря на продолжающийся рост добычи нефти, в результате наведения порядка в алмазодобывающей промышленности и восстановления других отраслей экономики. Внешний государственный долг 10,4 млрд долл.

Сведения об *уровне жизни* не публикуются, но, по косвенным данным, у большинства населения он крайне низок. В сельской местности из-за военных действий крестьяне часто бегут из деревень, оставляя урожай необранным (в 1999 780 тыс. чел. покинули свои дома в период уборочной страды), а возвраща-

ясь, влчат полугодное существование или пополняют армию безработных в городах. Данные об индексе стоимости жизни публиковались только для Луанды, и последние цифры относятся к 1997. Они показывают рост стоимости жизни в 2,5 раза за три года. Таким же был и реальный рост средней заработной платы, но следует учитывать, что жалование чиновников и военнослужащих росло более быстрыми темпами (в 4 раза). Об улучшении жизни населения не может свидетельствовать рост в кон. 1990-х гг. банковских депозитов на 400% в год, ибо это — депозиты узкого верхнего слоя общества, а перед большинством населения стоит проблема голода. По данным САДК, ежегодный объём ангольского импорта зерновых для борьбы с голодом составляет 414 тыс. т. Большая часть зерна закупается правительством. Продовольственная программа ООН ежегодно оказывает помощь для спасения 2–3 млн голодающих. Вторым после ООН донором продовольствия являются США.

В 2001 *экспорт* составил 7 млрд долл. (оценка), а *импорт* 2,7 млрд долл. Положительное сальдо торгового баланса 4,3 млрд долл. Однако текущий платёжный баланс был пассивным — ок. 1 млрд долл. Основные статьи экспорта: нефть (90%), алмазы (7%), кофе, рыба, лес. Основные статьи импорта: вооружение, продовольствие, транспортные средства, электрооборудование, текстиль, лекарства. Главные торговые партнёры (2000): экспорт — США, ЕС, Китай, Республика Корея; импорт — ЕС, Республика Корея, ЮАР, США, Бразилия.


### Наука и культура

Из-за гражданской войны успехи А. в развитии *образования* не очень значительны. Согласно Конституции начальное образование является обязательным и бесплатным. После 1975 правительство А. расширило сеть начальных и средних школ, но св. 42% населения старше 15 лет не умеет читать и писать.

В Луанде имеется Университет имени А.Нето с шестью факультетами, на которых обучаются ок. 3000 студентов. Также в Луанде действуют 8 *научно-исследовательских институтов*.

В А. работают 6 *музеев*. При Национальном музее А. имеется *исторический архив*. Две самые крупные *библиотеки* — Национальная и Муниципальная — также находятся в Луанде.





## БОТСВАНА (Botswana)

### Общие сведения

Официальное название — **Республика Ботсвана** (*Republic of Botswana*). Расположена на юге Африки. Площадь 600,4 тыс. км<sup>2</sup>, численность населения 1 680 863 чел. (2001, перепись). Государственные языки — сетсвана и английский. Столица — г. Габороне (186 тыс. жителей, 2001). Государственный праздник — День независимости 30 сентября (с 1966). Денежная единица — пула.

Член ок. 40 международных организаций, в т.ч. ООН (с 1966), АС (с 2000), САДК (с 1992).

### География

Расположена между 20° и 28°24′ восточной долготы и 18° и 27°6′ южной широты; не имеет выхода к морю, граничит с ЮАР, Намибией, Замбией и Зимбабве.

**Рельеф** территории — обширная, понижающаяся с запада на восток бессточная впадина Калахари, окаймлённая окружающими её плато; лишь на востоке равнинный пейзаж сменяется холмистым. Средняя высота над уровнем моря 800—1200 м. Самая низкая точка — 513 м, самая высокая — 1489 м.

На северо-западе находится дельта реки Окаванго (длина — ок. 1600 км), которая, не имея стока в океан, образует огромное заболоченное озеро Окаванго, а далее к востоку солёное озеро Макгадикгади. Южный рукав дельты питает озеро Нгами. На северо-востоке текут небольшие притоки Замбези, а на востоке — Лимпопо. Общая площадь *внутренних вод* 15 000 км<sup>2</sup>. Уходящие в известняковые подземные



русла воды Окаванго обнаруживают себя через сотни километров в виде небольших ключей, обеспечивая скудную растительную и животную жизнь в пустыне Калахари.

На большей части страны *почвы* каменисто-пустынные, на востоке песчаные, а по берегам рек молодые аллювиальные; встречаются также солончаковые.

**Растительность** скудна, тем не менее здесь произрастают ок. 60 эндемов (дикий арбуз, спиралевидное алоэ и др.). Восточная часть Калахари — опустыненная саванна, местами кустарниковая саванна с акациями, на севере саванна с баобабами. В дельте Окаванго богатая тропическая флора, по берегам притоков реки Замбези сохранились галерейные тропические леса. Животный мир богат и разнообразен: лев, леопард, шакал, гиена, зебра, антилопы, жирафы, змеи. Для сохранения фауны созданы национальные парки и заповедники.

Недра богаты *полезными ископаемыми*, хотя геологическая разведка проводилась только на востоке страны. Открыты богатейшие кимберлитовые трубки с очень высоким содержанием алмазов ювелирного качества. Имеются богатые месторождения алмазов, угля, медно-никелевой руды, соли, соды. Обнаружены залежи других минералов.

**Климат** на юге субтропический с резко выраженными чертами континентальности, на севере тропический. Средняя температура января +21—27°С, июля +16°С. Осадков 500—600 мм в год. Наибольшей сухостью отличаются юго-западные и центральные области (менее 250 мм в год).

### Население

В 1984–2002 численность населения увеличилась наполовину. *Темпы прироста населения* достигли своего пика в 1981, составив 4,7%, но затем стали снижаться и в 1995–2000 составили 1,9%. В 2002 они оценивались в 1,8%. Прогноз ООН на 2000–05 предсказывает дальнейшее снижение до 1,2%. Причина замедления роста численности населения — распространение СПИДа. В 1999 в Ботсване ВИЧ-инфекцией и СПИДом было заражено 35,8% взрослых (290 тыс.). По этому печальному показателю страна занимает 1-е место в мире. Несмотря на это, ожидается, что вследствие высокой рождаемости (28,04%, 2002) и внедрения профилактических мер против ВИЧ население удвоится к 2050 по сравнению с 1995. Детская смертность 64,72 чел. на 1000 новорождённых (2002). *Средняя продолжительность жизни* — 35,29 года (35,43 у женщин, 35,15 у мужчин) (2002). *Половозрастная структура* (2002): 0–14 лет — 40% (319 988 мужчин и 316 961 женщина), 15–64 года — 55,8% (соответственно 428 638 и 458 777), 65 лет и старше — 4,2% (26 965 и 39 903). В 2000 в городах и посёлках жило ок. 50% населения. Грамотность среди взрослых 69,8%. Начальные школы посещают 97% детей. Пенсионный возраст 65 лет.

Св. 94% населения составляют *народы банту*. Крупнейший из них — тсваны (79% населения), разделённые на восемь племён. Наиболее значительные из этнических меньшинств — каланга (11%), гереро, ндебеле. В пустынных районах Калахари обитают бушмены; европейцы составляют менее 2% населения.

Большинство населения придерживается анимистских *верований*. 30% — христиане, главным образом протестанты; есть небольшое число мусульман — действуют две мечети.

### История

Автохтонным населением страны были кой-коины (бушмены и готтентоты), жившие на всей территории Б. В 17 в. они были истреблены или оттеснены вглубь Калахари пришедшими с севера племенами банту. К кон. 18 в. сложился сильный племенной союз тсванов, которым пришлось вести длительные войны за независимость против других народов. Особенно кровопролитными были столкновения в 19 в. с отрядами воинственного южноафриканского народа зулу и с бурами — потомками голландских поселенцев на юге Африки. В 1885 вожди тсванов, не желая попасть под господство буров, согласились признать власть англичан, и эта территория стала

британским протекторатом Бечуаналенд. Колониальный период отмечен серьёзными столкновениями между местным населением и английской администрацией в 1933 и 1948. В 1961–65 возникли политические партии, потребовавшие предоставления стране независимости. В 1965 протекторату было предоставлено внутреннее самоуправление и состоялись первые всеобщие выборы в Законодательное собрание, на которых победила Демократическая партия (ДПБ), возглавляемая С.Кхамой. В 1966 Бечуаналенд стал суверенной Республикой Ботсвана, а Кхама — её первым президентом.

Независимая Б. сразу же оказалась втянутой в события, связанные с борьбой против расистских режимов в соседних Родезии, Намибии и ЮАР. В 1970–80-х гг. её территория использовалась освободительными организациями этих стран для переброски вооружённых бойцов и их снабжения, а также в качестве убежища для политических эмигрантов. Пограничные районы Б. и даже её столица Габороне подвергались неоднократным нападениям южноафриканских «командос». Б. стала одним из т.н. прифронтовых государств на юге Африки. В 1979 Б. стала одним из основателей организации САДКК (ныне САДК), первоначальной целью которой было ослабление экономической зависимости от расистской ЮАР.

После смерти президента Кхамы в 1980 переход власти осуществлялся в полном соответствии с Конституцией. Б. — единственная страна в Африке южнее Сахары, где на протяжении всего периода независимости сохраняются установленные Конституцией демократические институты, в т.ч. парламентская система. Несмотря на острую внутривнутриполитическую борьбу, не была запрещена ни одна политическая партия, не закрыта ни одна газета, а политическая оппозиция, представленная в парламенте, является реальной политической силой.

Парламентские выборы, состоявшиеся в декабре 1999, принесли победу правящей ДПБ, завоевавшей 33 места из 40. Из-за раскола оппозиция провела в парламент только 7 депутатов (13 в 1994), хотя за неё голосовало 40% избирателей. Национальный фронт Б. победил в крупнейших городах страны.

В 2000 на страну обрушилось невиданное наводнение, вызванное муссонными дождями. Не только мелкие реки, но и русла, остававшиеся сухими на протяжении десятилетий, превратились в мощные водные потоки. В то время всеобщее внимание было приковано к такому же бедствию в Мозамбике, и осталось незамеченным, что в Б. наводнение снесло 160 тыс. домов.

В 2002 основным политическим событием стала разработка поправок к Конституции, предусматривающих реформу Палаты вождей и увеличение числа министерств.

#### Государственное устройство и политическая система

Б. — парламентская республика. Действует Конституция 1966. В *административном отношении* делится на 10 районов (Центральный, Чобе, Ганзи, Кгалагади, Кгатленг, Квененг, Нгамиленд, Северо-Восточный, Юго-Восточный, Южный) и 4 муниципалитета самых крупных городов (Габороне, Франсисаун, Лобаце, Селеби-Пикве). *Высший орган законодательной власти* — парламент, состоящий из Национального собрания и Палаты вождей. *Высший орган исполнительной власти* — правительство, возглавляемое президентом. Глава государства и правительства — президент Ф.Могае. Спикер Национального собрания — Р.М.Моломо. Национальное собрание избирается на всеобщих выборах на 5 лет и состоит из 44 депутатов (40 депутатов избираются населением, 4 — депутатами по представлению президента). Кроме того, президент и генеральный прокурор входят в парламент по должности. Палата вождей состоит из вождей племён и обладает совещательными функциями по вопросам, связанным с обычаями и традициями. Президент избирается парламентом — Национальным собранием на 5 лет, причём не более чем на два срока. Он назначает вице-президента, который автоматически занимает его пост в случае отставки или смерти президента. В правительство входят 12 министров. Местные органы власти — муниципальные советы — формируются в соответствии с процентом голосов, полученных каждой партией в данном округе или городе на парламентских выборах.

Самым *выдающимся государственным деятелем* был Верховный вождь племени нгвато, первый президент Б. — Серетсе Кхама (1921—80). В колониальный период был отправлен властями в изгнание, а вернувшись в страну накануне предоставления ей независимости, стал президентом и, умело проводя политику, направленную на соединение традиционной и европейской политических культур, добился превращения Б. из одной из самых бедных стран, раздробленной на племена, с зачатками кастовой системы и патриархальным рабством в демократическое и экономически процветающее государство.

*Политическая система* многопартийная. Зарегистрированы 11 партий, три из них представлены в парламенте: ДПБ, НФБ, Партия конгресса Б. (ПКБ).

Ведущие *организации деловых кругов*: Фондовая биржа Б., Конфедерация торговли, промышленности и рабочей силы. Общественные организации: Кооперативный союз Б., Федерация профсоюзов Б.

*Внутренняя политика* направлена на стабильное социально-экономическое развитие при сохранении демократической политической структуры.

Приоритетом во *внешней политике* Б. являются отношения с соседними странами, прежде всего членами САДК, штаб-квартира которого находится в Габороне. Особенно дружественные отношения установились с ЮАР. Оба государства — одни из немногих в Африке — настаивают на необходимости процесса демократизации на африканском континенте и на соблюдении прав человека. Тем не менее в 1990-х гг. у Б. возникали конфликты с Намибией из-за контроля над миграцией населения, пограничных территорий и использования вод реки Окаванго.

*Вооружённые силы*. Численность армии ок. 10 тыс., из них 500 чел. служили в ВВС. Численность полиции 1 тыс. Расходы на армию (2002) 135 млн долл. США (3,5% ВВП).

Б. имеет дипломатические отношения с РФ (установлены с СССР в 1970).

#### Экономика

В 1970-х гг. *темпы прироста экономики* Б. были одними из самых высоких в мире, они доходили до 24% в год, в 1980—95 составляли в среднем 10,3%. Национальный план развития на 1998—2003 предусматривал среднегодовой рост в 4,2%, но он будет выше (8,1% в 2000, 9,2% в 2001). В 2001 ВВП составил 12,4 млрд долл. США, т.е. 7800 долл. на душу населения. В кон. 1990-х гг. Всемирный банк перевёл Б. из «бедных стран» в классификацию «стран с доходами выше среднего»; она — одна из немногих стран Африки, которая вносит вклад в фонд банка. *Занятость в сфере производства* 264 тыс. чел.; в последнее пятилетие она увеличивалась на 4—6% в год (2000). В сфере услуг, главным образом в торговле, занято 60 тыс. чел. Более 12 тыс. чел. ежегодно официально вербуются на шахты ЮАР. Статистика не учитывает тех, кто уходит на заработки в соседнее государство самостоятельно; по некоторым данным, их ок. 50 тыс. чел. По официальным данным, безработица составляет 21% (2001), а по неофициальным — ок. 40%. В 2001 инфляция составила 6,6%.

*Распределение ВВП по отраслям экономики* (2000, %): сельское хозяйство 4, горнодобывающая промышленность 36, обрабатывающая промышленность 8, ус-



луги 52. *Распределение ВВП по занятости (%)*: сельское хозяйство 15,7, горнодобывающая промышленность 4,4, обрабатывающая промышленность 8,6, услуги 71,3.

Самая значительная отрасль экономики — горнодобывающая *промышленность*, Б. занимает 3-е место в Африке по стоимости реализуемого минерального сырья. Особенно важна алмазодобывающая промышленность, на которую приходится 30% ВВП, 75% доходов от экспорта и 45% бюджетных поступлений. В 2000 на трёх рудниках было добыто 24,2 млн каратов алмазов. По стоимости добываемых алмазов Б. прочно занимает 1-е место в мире, хотя по объёму алмазной продукции уступает Австралии и ДРК. В ботсванском кимберлите очень высок процент алмазов ювелирного качества, по этому показателю его можно сравнить только с якутским и архангельским месторождениями. В 2000 началась реконструкция самого старого рудника в Орапе, что позволит увеличить его производительность вдвое. В 2001 приступили к разработке нового месторождения (Даштшаа), на котором с 2003 планировалось добывать 2,5 млн каратов в год. Ведутся подготовительные работы для эксплуатации пятой кимберлитовой трубки (в Гопе).

Вторая по значению отрасль горнодобывающей промышленности — медно-никелевая. В районе Селеби-Пикве построены три шахты по добыче руды, содержащей кроме меди и никеля также кадмий, и обогатительная фабрика. Ещё одна шахта действует к востоку от Фрэнсисауна. Из-за низких мировых цен на никель и медь предприятия испытывают серьёзные трудности. В результате финансового кризиса в Юго-Восточной Азии в 1998 обе компании оказались на грани банкротства, и для их спасения правительству пришлось выделить кредиты. Тем не менее экспорт медно-никелевого штейна даёт казне 10% доходов бюджета. В 2000 добыча составила (т, по содержанию металла): медная руда — 38 420, никелевая руда — 34 465, кобальт — 319.

Добыча угля ведётся карьерным и шахтным способами и достигла 950 тыс. т (2000). Медленный рост добычи в последние годы объясняется ограниченными потребностями тепловых электростанций и железной дороги.

Из отложений солёного озера Суа-пэн добываются сода и поваренная соль (184,7 тыс. т соли и 191 тыс. т соды, 2000). Из других полезных ископаемых добываются в небольшом количестве золото, платина, серебро.

Обрабатывающая промышленность — новая и быстроразвивающаяся отрасль, ежегодный прирост ко-

торой составляет 5%. В настоящее время в стране производятся текстиль, одежда, химикаты, пластмассы, бумага, металлоизделия, цемент и железобетонные плиты, электротовары, пиво, растительные масла, мука, мебель, сувениры. Действуют крупный мясокомбинат, завод по сборке автобусов.

*Сельское хозяйство* успешно развивается, хотя и находится в климатической зоне рискованного земледелия и животноводства из-за частых засух. Только 5% территории занято под пашню. Продукция растениеводства обеспечивает потребности страны на 20—25%. Основная отрасль — скотоводство (крупный рогатый скот, козы и овцы). Б. занимает 1-е место в Африке по экспорту говядины.

Через Б. проходит железнодорожная линия, связывающая ЮАР с Зимбабве. От неё отходят ветки к промышленным центрам. Протяжённость железных дорог 888 км. Объём перевозок в 2001 637 тыс. пассажиров и 1956 тыс. т грузов. Длина автодорог 18 490 км, из них 5500 км с твёрдым покрытием (2001). Автопарк насчитывает более 140 тыс. автомобилей, из них 60 тыс. грузовых. В стране имеется 10 аэродромов с твёрдым покрытием и 76 грунтовых взлётно-посадочных полос (2001). Имеется национальная авиакомпания «Эйр Б.». Ежегодный объём перевозок 105 тыс. пассажиров и 5—6 млн ткм грузов.

Международная *телефонная связь* осуществляется через микроволновые цифровые радиостанции с соседними странами и через спутник Интерсолт со всем миром. Стационарных телефонов 150,3 тыс., мобильных 278 тыс. (2001). Действуют 25 радиостанций и 1 телевизионная станция. Число радиоприёмников 252 720 (2000), телевизоров 36 тыс. (2002, оценка). Число пользующихся Интернетом 25 тыс. (2001).

На торговлю, гостиницы и рестораны приходится 12% ВВП. *Туризм* — быстро развивающаяся отрасль. Ежегодно страну посещает св. 1,1 млн туристов. Доходы от туризма — 260 млн долл. в год.

*Экономическая политика* правительства направлена на содействие частному сектору, расширение и диверсификацию производства, создание новых отраслей обрабатывающей промышленности, ирригацию сельскохозяйственных земель. В социальной сфере правительство стремится не допустить ухудшения положения бедных слоёв путём оказания им помощи (пособия безработным, дотации бедным крестьянам), финансирования программ общественных работ, улаживания трудовых споров.

Национальная валюта — пула, наряду с ней в официальном обращении находится южноафриканский

ранд. Пула привязана к доллару, но тесные связи с ЮАР заставляют Центральный банк (ЦБ) Б. координировать её обменный курс не только с долларом, но и с рандом. Так, в 1998 пула была девальвирована на 14,5% по отношению к доллару и одновременно ревальвирована на 3,1% по отношению к ранду. Первая мера была направлена на поощрение экспорта, а вторая вызвана более низкой, чем в ЮАР, инфляцией. Помимо ЦБ действуют 6 государственных и иностранных коммерческих банков.

С нач. 2000-х гг. *бюджет* планируется с небольшим дефицитом, но сводится с превышением доходов над расходами. В бюджете 2002/03 запланированы доходы 2,3 млрд долл., расходы (включая бюджет капиталовложений) 2,4 млрд долл. Налоги обеспечивают 75% бюджетных поступлений. Внешний государственный долг 325 млн долл. (2001).

Быстрое экономическое развитие сопровождается быстрым имущественным расслоением. Вовлечение бюрократии и родоплеменной знати в бизнес привело к появлению очень богатых людей. Растёт уровень жизни предпринимателей, служащих, рабочих. Объём заработной платы в национальном доходе возрастает на 20% в год. Но 47% населения живёт за чертой бедности. Половиной национального стада скота владеют 5% сельского населения, а 50% крестьян вообще не имеют скота.

С 1976 Б. имеет стабильное положительное сальдо *торгового баланса*. Экспорт превышает импорт благо-

даря высокой стоимости продаваемых за границу алмазов. Другие важные статьи экспорта — медно-никелевый штейн, текстиль, мясо, автомобили. Основные статьи импорта — транспортные средства, машины, электрооборудование, продовольствие, напитки, табак, предметы ширпотреба. В 2001 экспорт составил 2,5 млрд долл., импорт 2,1 млрд; 85% экспорта приходится на ЕС, а 70% импорта идёт из ЮАР. Постоянное активное сальдо платёжного баланса (благодаря положительному торговому балансу, притоку иностранных инвестиций) позволило Б. накопить огромные для маленькой страны запасы иностранной валюты (5,9 млрд долл., 2001).

### Наука и культура

На *образование* направляется почти 1/4 государственного бюджета. В почти сплошь неграмотной до независимости стране планируется ввести обязательное среднее (10 классов) образование, но этому препятствует нехватка квалифицированных учителей. Начальные школы (7 лет обучения) посещают 96,7% всех детей. Двумя ступенями среднего образования (ещё 5 лет учебы) охвачено 53,3% детей соответствующего возраста. В Университете Б. обучаются 8600 студентов. Имеются также 2 педагогических и 1 сельскохозяйственный колледж. При университете действует Национальный институт развития и культурных исследований. В Габороне есть Национальный *музей* и *художественная галерея*, а в Мочуди — Этнографический музей.





## ЗИМБАБВЕ (Zimbabwe)

### Общие сведения

Официальное название — **Республика Зимбабве** (*The Republic of Zimbabwe*). Расположена на юге Африки. Площадь 390,6 тыс. км<sup>2</sup>, численность населения 11,4 млн чел. (2002, оценка). Государственные языки — английский, шона и ндебеле. Столица — г. Хараре (ок. 2 млн чел., 2002). Государственный праздник — День независимости 18 апреля (с 1980). Денежная единица — зимбабвийский доллар.

Член ок. 40 международных организаций, в т.ч. ООН (с 1966), АС (с 2000), САДК (с 1992).

### География

Расположена между 25°18' и 33°30' восточной долготы и 15°18' и 22°12' южной широты; граничит на юге с ЮАР, на западе с Ботсваной, на севере с Замбией, на востоке с Мозамбиком.

**Рельеф** страны — плато высотой 800–1500 м, понижающееся на север и на юг; на востоке оно окаймлено хребтом Уньянга, где находится высочайшая точка — гора Иньянгани (2592 м). Две многоводные реки — Замбези и Лимпопо являются пограничными. Их многочисленные притоки маловодны и пересыхают летом. Реки на юго-востоке относятся к бассейну реки Саби. Дамба на реке Замбези образовала огромное Карибское водохранилище. На Замбези находится знаменитый водопад Виктория.

Почвы разнообразны, но преобладают плодородные красно-бурые саванные. Только на юго-западе бедные песчаные почвы.



**Растительность** — в основном саванна (степная, кустарниковая), в предгорьях Иньянги сохранились тропические леса, а выше альпийские луга. Типично африканский *животный мир* сохранился в малонаселённых районах и национальных парках (10% территории): львы, антилопы, крокодилы и т.д.

Недра содержат ок. 70 *полезных ископаемых*. Запасы металлических руд только в месторождениях, где они определены, составляют (по содержанию металла): медь — 290 тыс. т, никель — 550 тыс. т, платина — 3100 т. Запасы хромитов — 1 млрд т, золота — 630 т, железной руды — 440 млн т, угля — 28 млрд т, асбеста — 11 млн т, корунда — 52 млн т.

**Климат** на севере субэкваториальный, а на юге тропический. На плато средняя температура октября +22°С, а июля +13°С, а в долине Замбези соответственно +30°С и +20°С. Наименьшее количество осадков выпадает на юго-западе (300–700 мм), а наибольшее — на склонах Иньянги (2000 мм). Дожди выпадают в основном в ноябре–марте.

### Население

С 1980-х гг. население увеличилось на 50%, уменьшилась численность белого населения. **Темпы прироста населения** резко снизились из-за пандемии СПИДа (0,05% в 2002, оценка). Рождаемость составила 24,59‰, смертность 24,06‰, детская смертность 62,97 чел. на 1000 новорождённых (2002). **Средняя продолжительность жизни** — 36,5 года (35,1 у женщин, 37,8 у мужчин) (2002).

*Половозрастная структура* (2002): 0–14 лет — 37,9% (2 178 073 мужчины и 2 128 287 женщин), 15–64 года — 58,4% (соответственно 3 376 850 и 3 268 315), 65 лет и старше — 3,7% (213 286 и 211 865). Городское население 35%. Грамотно 85% взрослого населения.

98% населения — африканцы (82% шона, 14% ндебеле, 2% другие), белых менее 1%. *Языки*: английский, шона, ндебеле. 55% населения — христиане (более 1 млн — католики), остальные придерживаются традиционных верований.

### История

Древнейшее население З. — народ койсанской расы (бушмены). Они были вытеснены предками современных шона, пришедших с севера в нач. 2-го тыс. н.э. В 12 в. на востоке теперешней З. возникло государство Мономотапа, просуществовавшее несколько веков. В 16 в. его пытались захватить португальцы, но потерпели поражение. В 17 в. Мономотапа распалась. В 1837 на территорию З. вторгся с юга отряд воинственного южноафриканского государства зулу, созданного Чакой. Его военачальник Моселекатсе завоевал территорию на юго-западе З. и основал своё государство. Покорённые племена были ассимилированы зулусами — сформировался народ ндебеле. В 1890 вся страна была захвачена англичанами и стала британской колонией Родезия. В Родезию хлынул поток белых поселенцев, сгонявших африканцев с самых плодородных земель.

В 1923 Великобритания предоставила Родезии статус самоуправляющейся колонии Южная Родезия, причём самоуправление получили только белые граждане. Местный парламент принял в 1930-х гг. ряд расистских законов, закреплявших бесправие коренного населения. В 1934 возникла первая африканская политическая организация — Африканский национальный конгресс Южной Родезии (АНК).

Подъём антиколониальной борьбы наступил после 2-й мировой войны. Ее возглавил АНК, который был запрещён в 1959. Преемником запрещённого АНК стал Союз африканского народа Зимбабве (ЗАПУ), образованный в 1962. В том же году к власти в Родезии пришёл крайне правый блок белых поселенцев — Родезийский фронт, который последовал примеру ЮАР в усилении расистского законодательства. Основным политическим требованием в кон. 1950-х — нач. 1960-х гг. был роспуск созданной Великобританией Федерации Родезии и Ньясаленда, и в 1963 она была ликвидирована. В 1963 в действо-

вавшем в подполье ЗАПУ произошёл раскол, и из него вышла группа, создавшая Африканский национальный союз З. (ЗАНУ).

В 1965 премьер-министр Родезии Я.Смит ввёл в стране чрезвычайное положение, а затем провозгласил независимость Родезии. Всё мировое сообщество расценило этот акт как незаконный, и ООН ввела с 1966 санкции против Родезии. ЗАПУ, а затем и ЗАНУ начали вооружённую борьбу за свержение расистского режима. В 1976 обе партии согласились координировать свои действия внутри страны и на международной арене, создав Патриотический фронт (ПФ).

Правительство белого меньшинства смогло долго сопротивляться давлению внутренних и внешних сил благодаря поддержке со стороны расистской ЮАР, но ситуация для него ухудшалась с каждым годом. В 1979 Смит предпринял попытку придать более привлекательный облик своему режиму. После отмены самых одиозных расистских законов и проведения выборов в парламент с ограниченным участием африканцев пост премьер-министра был отдан африканцу — епископу А.Музореве. Однако трюк с марионеточным правительством был осуждён ПФ, ОАЕ и ООН, и Смит не оставалось ничего иного, как принять предложение Великобритании о проведении конференции с участием всех сторон родезийского конфликта для рассмотрения вопроса о предоставлении колонии независимости.

Очень трудные переговоры о Конституции З. — такое название получила Родезия — закончились компромиссом. Все граждане получили избирательное право, но белые добились отдельной избирательной курии и гарантированного представительства в парламенте (20 мест из 100). ПФ не удалось включить в Конституцию право африканцев на возвращение отнятых у них земель, но была достигнута договорённость о создании фонда для перераспределения земли, который должен финансироваться Великобританией, правительством З. и международными организациями.

На всеобщих парламентских выборах, состоявшихся в 1980, победу одержал Патриотический фронт. Из 80 мест, предназначавшихся для африканцев, ЗАНУ получил 57, а ЗАПУ — 20. Три места достались сторонникам Музоревы. 20 мест, предназначенных для белых, получил Родезийский фронт Яна Смита.

18 апреля 1980 была провозглашена независимость З. Первым премьер-министром стал лидер ЗАНУ Роберт Мугабе. Мугабе провозгласил поли-



тику национального примирения. Он включил в состав правительства руководителей ЗАПУ и двух белых. Однако в 1981—84 усилилась напряжённость между двумя главными партиями — ЗАНУ и ЗАПУ, которая грозила гражданской войной. Парламентские выборы 1985 не изменили существенно расстановку политических сил и способствовали стабилизации внутривнутриполитической обстановки. Между ЗАНУ и ЗАПУ начались переговоры, завершившиеся в 1988 их слиянием в единую партию, получившую название ЗАНУ-Патриотический фронт (ЗАНУ-ПФ). Её президентом стал Р.Мугабе. В 1987 были приняты поправки к Конституции, отменившие гарантированное представительство белых в парламенте, ликвидировавшие верхнюю палату парламента и превратившие З. из парламентской в президентскую республику. Президент становился главой государства и исполнительной власти. 31 декабря 1987 Мугабе стал официально президентом З.

С 1988 начинается проявление недовольства городского населения безработицей, снижением уровня жизни, коррупцией. На волнения, забастовки, разоблачения в печати правительство ответило репрессиями. Антиправительственные выступления не прекратились после парламентских (1990) и президентских (1992) выборов, на которых победили ЗАНУ-ПФ и Мугабе. В 1992 из университетов было исключено 10 тыс. студентов. Чтобы сбить волну недовольства, власти объявили о мерах по ускорению процесса перераспределения земли. Парламент принял Закон о приобретении земли (1992), давший правительству право на изъятие за компенсацию нерентабельных ферм у их владельцев для распределения земли среди безземельных африканцев. Претворение закона в жизнь вызвало серию скандалов, так как выяснилось, что большинство национализированных ферм было передано не крестьянам, а крупным партийным и государственным чиновникам. Почти все оппозиционные партии бойкотировали выборы 1995, Мугабе вновь стал президентом, а ЗАНУ-ПФ получил 118 из 120 мест в парламенте.

Очередной срок правления Мугабе (1996—2002) отмечен серьёзными ошибками в экономической политике, расцветом коррупции, ростом народного недовольства, что привело З. на грань экономической катастрофы и к острому политическому кризису. После выборов Мугабе сформировал новое правительство, создав 13 новых министерств, увеличив и без того самую большую статью расходов (на государственную администрацию) в хронически дефицитном бюд-

жете. Были введены фиксированные цены на закупку и продажу зерна, что привело к сокращению посевов кукурузы и очередям за хлеб. Мугабе отверг рекомендацию министра финансов о девальвации зимбабвийского доллара, и следствием этого стало сокращение экспорта табака, приносившего стране основную валютную выручку. В 1998 прошли демонстрации ветеранов освободительной войны, требовавших земли или работы. Выяснилось, что разворован министерский фонд, созданный для оказания им помощи. Его использовали для строительства своих домов министры, жена Мугабе, высокопоставленные чиновники. Инфляция, введение новых налогов привели к невиданным в стране формам протеста — голодным бунтам, когда толпа бросалась грабить магазины. Первый из этих бунтов совпал с прохождением в парламенте законопроекта о материальных привилегиях для президента, вице-президентов и их семей.

В 1998 президент объявил о новом проекте Конституции, который среди прочего давал бы возможность изъятия земли у фермеров без всякого выкупа. В состоявшемся в феврале 2000 плебисците 54,6% голосовавших отвергли проект Конституции. После такого серьёзного поражения накануне выборов Мугабе решил использовать земельный вопрос, чтобы сохранить власть. В феврале 2000 африканцы захватили несколько ферм белых, как потом выяснилось, по наущению правящей партии. Когда суд признал захват незаконным, Мугабе выступил с речью, в которой назвал белых фермеров «врагами государства». Он призвал народ к восстановлению исторической справедливости, пообещав наделить землей 1 млн чел. Началось массовое изгнание белых из их владений, растаскивание фермерского имущества, несколько фермеров и работавших у них африканцев были убиты. Полиции было дано указание не вмешиваться в конфликты.

В июне 2000 состоялись парламентские выборы. На них не были допущены иностранные наблюдатели. Оппозиция представила документы о подтасовках результатов голосования в 37 округах. Многие из документов были признаны Верховным судом соответствующими действительности, но результаты выборов не были аннулированы. ЗАНУ-ПФ с трудом получил большинство — 62 из 120 мест в парламенте.

На март 2002 были намечены президентские выборы. В кон. 2001 все оппозиционные партии достигли соглашения о выдвижении единого кандидата в президенты — профсоюзного деятеля М. Тсванграи. В ходе предвыборной кампании митинги оппозиции раз-

гонялись, а против Тсванграи возбудили уголовное дело — его обвинили в подготовке покушения на президента. Мугабе вновь победил на выборах. Оппозиция опротестовала их результат. ЕС оценил действия властей как нарушение демократии и ввёл ограничительные санкции против З.

Ущерб, нанесённый стране политикой Мугабе в 1999—2001, вылился в снижение ВВП, трёхзначную инфляцию, острый товарный дефицит. В 2002 ситуация в стране оставалась напряжённой, возникла угроза голода.

#### Государственное устройство и политическая система

З. — республика с широкими полномочиями президента. Действует Конституция 1979 с поправками 1987. В *административном отношении* Зимбабве делится на 8 провинций и 2 города со статусом провинций (Маникаленд, Восточный Машоналенд, Западный Машоналенд, Центральный Машоналенд, Северный Матабелеленд, Южный Матабелеленд, Мидлендс, Масвинго, г. Хараре, г. Булавайо). *Наиболее крупные города:* Хараре, Булавайо.

*Глава государства* — президент, избираемый на всеобщих выборах сроком на 6 лет. Если выдвинут только один кандидат на пост президента, то он избирается не населением, а депутатами парламента. *Высший орган законодательной власти* — парламент (палата собрания), состоящий из 150 депутатов, 120 из которых избираются на всеобщих выборах, 12 — назначаются президентом, 8 — губернаторами провинций, 10 — традиционные вожди. Срок полномочий парламента — 5 лет. *Высший орган исполнительной власти* — правительство, возглавляемое президентом. Глава государства и правительства — президент Р.Мугабе. Спикер палаты собрания — Э.Мнангава.

*Исполнительная власть* в провинциях принадлежит губернаторам, назначаемым президентом.

Самый выдающийся государственный деятель — Роберт Мугабе (род. в 1924), основатель ЗАНУ и президент страны.

*Политическая система* многопартийная. Зарегистрировано более 20 партий, из них представлены в парламенте: ЗАНУ-ПФ, Движение за демократические перемены (МДС).

*Ведущие организации деловых кругов:* Фондовая биржа З., Конфедерация зимбабвийской промышленности, Сельскохозяйственное общество Булавайо, Союз коммерческих фермеров, Национальные торговые палаты З.

*Общественные организации:* Конгресс профсоюзов З., Федерация профсоюзов З.

*Внутренняя политика* в последние годы характеризовалась прежде всего тем, что экономические интересы страны были принесены в жертву политическим амбициям. Ужесточались репрессии против оппозиции, применялись даже пытки. В 2003 Мугабе предпринял попытку примирения с оппозицией.

*Внешняя политика* привела к ухудшению отношений с ЕС (особенно с Великобританией) и США, к прекращению финансовой помощи от основных доноров. В конфликте Запад — З. большинство африканских государств поддержали Хараре, хотя некоторые лидеры, например, президент ЮАР Т.Мбеки, выступили с осторожной критикой политики Мугабе. Чтобы спасти экономику З. от краха, несколько африканских стран оказывают чрезвычайную помощь: Ливия поставляет нефть, ЮАР — зерно и другое продовольствие, Мозамбик — электроэнергию.

Численность *армии* З. 39 тыс. чел., из них Сухопутные войска 35 тыс., авиация — 4 тыс. Численность полиции 19,5 тыс. чел. Кроме того, имеется полувоенное полицейское соединение — 2,3 тыс. чел. (2000). Расходы на армию: 350 млн долл., т.е. 3,8% ВВП (2001).

З. имеет дипломатические отношения с РФ (установлены с СССР в 1981).

#### Экономика

З. — одна из самых развитых в Африке, однако с 1999 находится в кризисном состоянии, отмеченном падением производства почти во всех отраслях. В 2000 ВВП упал на 4,2%, в 2001 ещё на 7,3%, а в 2002 ожидалось дальнейшее падение на 5—10%. В 2001 ВВП в потребительских ценах оценивался в 28 млрд долл. США, т.е. 2450 долл. на душу населения. *Отраслевая структура ВВП* (2001, %): сельское хозяйство 15,5, промышленность 19,3, услуги 65,2. *Структура ВВП по занятости* (%): сельское хозяйство 66, услуги 25, промышленность 9.

Экономически активное население 5,5 млн чел. (2000, оценка). Безработица достигла в 1999 опасного для социальной безопасности страны уровня — 50%. После захвата ферм к маю 2002 потеряли работу 835 тыс. наёмных сельскохозяйственных рабочих (вместе с членами семей), в городах закрылись многие предприятия, и только в 1-й пол. 2000, по официальным данным, было потеряно 50 тыс. рабочих мест.

В 2001 безработица возросла до 60% (оценка). Правительство определило инфляцию в 55,9% в 2000, 71,9% в 2001. В мае 2002 она достигла 122,5%.

В 2000—01 произошло резкое падение производства во всей промышленности, особенно в горнодобывающей и в тех отраслях обрабатывающей, которые прямо связаны с переработкой сельскохозяйственной продукции и минерального сырья. В 2001 спад в обрабатывающей промышленности составил 10,1% (производство табачных изделий и пива упало на 32,2%, текстиля и пряжи — на 18,1%, сахара — на 4,8%). Обрабатывающая промышленность представлена плавильными и обогатительными заводами по производству металлов, заводами металлических изделий (медные кабели, детали из феррохрома и т.д.), а также предприятиями лёгкой и пищевой промышленности. До кризиса (1995—98) производство самой значительной по стоимости продукции составляло (в среднем в год, тыс. т.): сахара — 340, кокса — 450, цемента — 950, чугуна — 210, феррохрома — 290, стали — 212, рафинированной меди — 20 т, никеля — 10. Кроме того, производятся пряжа, текстиль, одежда, обувь, бумага, удобрения, металлоконструкции, пиломатериалы, мебель, химические товары и т.д.

В 2000—01 в обрабатывающей промышленности прекратили деятельность десятки компаний, а несколько тысяч компаний (2820 фирм только в 1-м полугодии 2000) оказались неплатежеспособными. Особенно серьёзно пострадала текстильная промышленность, не выдержавшая конкуренции с товарами из ЮАР; большинство текстильных фабрик закрылись. Всё же последствия кризиса для обрабатывающей промышленности оказались менее тяжёлыми, чем для сельского хозяйства, и в 2001 она оттеснила его на 2-е место по вкладу в ВВП (их доля в ВВП стала соответственно 15,7 и 15,5%).

Доля горнодобывающей промышленности в ВВП в 2001 составила 3,6%, а падение производства оценивалось в 6,8%. В З. добывается более 40 различных полезных ископаемых. В 2000 добыча на многих шахтах резко упала из-за недопоставок вагонов, перебоев в электроснабжении и составила: золота — 22 тыс. т, никелевой руды — 6 млн т (в 1998 — 12,9 млн), хромитов — 668 тыс. т, магнезита — 4 млн т, железной руды — 438 тыс. т, серебра — 3 т (в 1998 — 6,7 т), асбеста — 152 тыс. т, угля — 4 млн т (в 1998 — 5,5 млн т). Наибольшие доходы принесла добыча золота. В 2000 она дала стране 44% всей валютной выручки. Это — следствие падения экспорта табака, а не свидетельство благополучия в золотодобывающей отрасли. Последние десятилетия отрасль переживала трудные времена из-за низких мировых цен. В 1990-х гг. несколько рудников закрылись, а некоторые стали убыточными, но действовали, потому что прекращение

добычи привело бы к их затоплению. Повышение мировых цен на золото из-за иракских событий может оздоровить эту отрасль. 2-е место по стоимости добычи занимает никель, цена на который выросла в 1999, но никелевые рудники очень пострадали из-за кризиса. Добыча асбеста падает из-за обнаружения его канцерогенных свойств. Добыча медной руды (3 тыс. т по содержанию металла) почти прекратилась из-за низких мировых цен.

В 2001 при общем падении добычи минерального сырья увеличилась добыча угля (5,2 млн т), но уменьшилась добыча асбеста (93,9 тыс. т) и хромовой руды (554,7 тыс. т).

Очень большие надежды связаны с эксплуатацией богатых платиновых месторождений. Ведётся или планируется сооружение 4 шахт, две из которых должны были начать действовать в 2001—02. Ввод в эксплуатацию шахты (180 тыс. т руды в месяц) и обогатительной фабрики в Хартли выведет З. на 2-е место (после ЮАР) в мире по добыче платины, при этом РФ перейдёт на 3-е место. Однако из-за кризиса 2000—01 строительные работы на платиновых месторождениях были остановлены.

З. потребляет 800 тыс. т нефтепродуктов в год. На нефть и нефтепродукты приходится ок. 10% всего импорта. Нефть поступает по нефтепроводу из мозамбикского порта Бейра и в цистернах по железной дороге из ЮАР. Электроэнергии, вырабатываемой ТЭЦ, работающими на угле, не хватает для обеспечения страны, и З. приходится её импортировать из Зимбабве (Карибская ГЭС) и Мозамбика (ГЭС Кабора-Босса). Из 10,5 млрд кВт-ч энергии, использованной в стране в 2000, 4,5 млрд пришлось на импорт. В кон. 1990-х гг. началось сооружение двух ГЭС на реке Замбези, а также новых ТЭЦ. Самыми крупными из них станут ГЭС в Батока-Гордже, пуск которой был запланирован на 2003, и ТЭЦ в Гокве (1400 МВт), которая должна вступить в строй в 2006. Финансирование осуществлял в основном Всемирный банк. В 2000, когда правительство прекратило выплачивать долги Всемирному банку, он отказался финансировать продолжение строительства ГЭС и ТЭЦ до тех пор, пока правительство не переведёт ему платежи по всем долгам.

В сельском хозяйстве З. сталкивается с частыми засухами, колебания в урожае весьма значительны. Тем не менее перспективы этой отрасли представлялись до последних событий оптимистическими. Если в большинстве африканских стран доля сельского хозяйства в ВВП постепенно уменьшалась, то в З. она возросла с 12,4% в 1990 до 16,3% в 1999.

Наряду с высокопродуктивными фермерскими хозяйствами, выращивающими бóльшую часть товарной продукции, существуют многочисленные мелкие частные и общинные участки, на которых производится более 50% всей сельскохозяйственной продукции. В основном она идёт на обеспечение питанием самих крестьянских семей, но всё же часть её поступает на рынок. 2000–02 отмечены постоянным падением сельскохозяйственного производства вследствие неблагоприятных погодных условий и аграрной политики правительства.

Основная зерновая культура — кукуруза, но выращиваются также пшеница, просо, сорго и ячмень. В 2001 урожай кукурузы составил 1,6 млн т. Тенденция к его снижению проявилась до событий 2000 и объясняется сокращением площадей под посевы кукурузы за 20 лет на 25% из-за низких закупочных цен. В результате З., собравшая в 1981 2,8 млн т, превратилась из экспортёра в импортёра кукурузы. С 1998 правительству пришлось трижды повышать закупочные цены на кукурузу, последний раз в 2002 с 15 тыс. до 28 тыс. зимбабвийских долларов за тонну. Ожидать скорого перелома ситуации от такого решения не приходится; после захвата ферм у белых площади под кукурузу у африканцев расширились на 14% (2001), но в товарном секторе уменьшились на 62% (2000–02). И действительно, по предварительным сведениям, урожай в засушливом 2002–03 упал катастрофически — на 67%. Перед страной встала угроза голода.

Урожай пшеницы в последние годы составлял в среднем 280 тыс. т, тогда как стране нужно ок. 400 тыс. т, и 25% потребляемой пшеницы приходится импортировать из ЮАР. В 2000 сбор составил 250 тыс. т, а в 2001 упал, по оценкам, до 200 тыс. т. Ячмень выращивается для производства пивного солода, значительная часть которого экспортируется. В 2000 сбор ячменя снизился (с 30 тыс. т в 1989) до 8 тыс. т.

Основная экспортная культура — табак. Урожай снизился с 228 тыс. т в 2000 до 207,5 тыс. т в 2001. Отмечено также снижение экспорта сахарного тростника, овощей и фруктов, хлопка, но увеличился сбор подсолнечника, кофе, чая, цветов.

В животноводстве отмечено уменьшение поголовья скота, в частности, количество крупного рогатого скота снизилось с 5,9 млн в 2000 до 5,5 млн в 2001.

Экономический кризис тяжело сказался на *транспорте и связи*. Загрузка транспорта снизилась в 2000, а в 2001 упала ещё на 28%. В телефонных сетях сократилось число абонентов, остановлены проекты создания новых линий связи.

Длина железных дорог 3077 км, из них 313 км электрифицировано. Объём перевозок: 1,6 млн пассажиров и 3,3 млрд ткм (2000). Длина автодорог 18 338 км, из них 8692 км с твёрдым покрытием (2002). Речной транспорт: хромовая руда перевозится по рекам Мазое и Замбези в Мозамбик. Трубопровод (212 км) к границе с Мозамбиком имеет две линии для перекачки нефти и нефтепродуктов. Гражданская авиация связывает все города и районы. Компания «Эйр З.» осуществляет рейсы в африканские страны, Европу и Австралию. Действуют ещё две авиакомпании. 17 аэропортов с твёрдым покрытием взлётно-посадочных полос и более 400 с грунтовыми полосами. Объём перевозок: 409 тыс. пассажиров и 225 млн ткм грузов (2000).

Телефонная связь — одна из лучших в Африке. Число стационарных телефонов 180 тыс., мобильных 111 тыс. (2001). Действуют более 20 радиостанций, 16 телевизионных станций. Число радиоприёмников 1,2 млн, телевизоров 400 тыс. (2000, оценка). Число пользующихся Интернетом — 100 тыс. (2002).

*Торговля* оптовая и розничная находится в частных руках, но государство контролирует цены на закупку и продажу важных продовольственных культур и продуктов из них, например на зерно и хлебпродукты; это касается и импорта зерна.

Основные *туристические объекты* — водопад Виктория, Карибская плотина, Национальный парк, руины древнего государства Мономотапа — привлекают многих иностранцев. В 1999 страну посетили ок. 2,2 млн туристов, в 2001 их число сократилось до 370 тыс. Доходы от туризма (2001) 78,7 млн долл. США.

*Экономическая и социальная политика* правительства с сер. 2002 направлена на стабилизацию положения в стране, на восстановление международных экономических связей. Правительство высказалось за возобновление прерванного сотрудничества с МВФ и странами Запада, но пока сдвига в этом направлении не видно, хотя некоторые страны ЕС, например Франция, склонны к прекращению финансового бойкота З. Перед правительством З. стоит задача дать требуемый МВФ отчёт о расходовании ранее предоставленных кредитов и о реформах по либерализации экономики. Донорам аграрных преобразований правительством обещано рассмотреть вопрос о «справедливой» компенсации фермерам, лишившимся собственности. При ограниченных финансовых возможностях правительство пытается не допустить дальнейшего ухудшения уровня жизни населения, регулярно индексируя заработную плату в госсекторе, но индексация не поспевает за инфляцией. Самая неотложная проблема —



угроза голода для 6 млн африканцев. ООН, ЕС, а также США, ЮАР взяли на себя основную тяжесть гуманитарной помощи, которая определена в 6,1 млн т продовольствия.

Совершенно очевидно, что без помощи и притока инвестиций извне невозможно быстрое возрождение экономики и решение социальных проблем.

*Банковская система* включает государственные, частные и иностранные банки. Резервный банк З. осуществляет денежную эмиссию и мониторинг финансовой системы. Его независимость от правительства является фактически декларативной, и многие его некомпетентные действия эксперты объясняют вмешательством властей. Вместе с правительством он несёт ответственность за инфляцию (повышение правительственных расходов накануне выборов было обеспечено за счёт денежного печатного станка), за недостаточный резерв иностранной валюты, за некомпетентное регулирование курса национальной валюты и т.д. До 2000 росли банковские депозиты. В 2000 население, напуганное экономической политикой правительства, стало переводить вклады из зимбабвийских банков в английские. В результате некоторые частные банки обанкротились или оказались на грани банкротства. Стало проблемой получение кредитов мелкими и средними предприятиями.

*Бюджет* хронически дефицитен. Если раньше дефицит покрывался за счёт займов МВФ и других доноров, то с закрытием этих каналов помощи приходится прибегать к дополнительной денежной эмиссии. Доходы бюджета — 2,3 млрд долл., расходы (включая бюджет капиталовложений) 2,4 млрд (2000). Налоги обеспечивают 94% бюджетных поступлений. Самые значительные — налог на доход и прибыль; таможенные пошлины. Государственный внешний долг 5 млрд долл. США (2002). Валютные резервы страны 92,2 млн долл. США (2001).

*Уровень жизни* населения стал заметно снижаться с нач. 1990-х гг. и резко упал в 2000—02. Одним из первых законов независимой З. был Закон о минимуме заработной платы 1980, который предусматривал индексацию заработной платы в соответствии с инфляцией. Однако на практике инфляция опережала рост доходов населения, хотя правительство формально выполняло закон 1980. Дело в том, что статистика занижала уровень инфляции. Так, официально инфляция в 1998 со-

ставляла 25%, но, по расчётам экономистов, она превысила 40%, а МВФ определил её в 46,6%. В том же году профсоюз учителей добился от правительства увеличения заработной платы на 15%, а индекс стоимости жизни возрос на 24%. Впрочем, в критические моменты, например накануне выборов 2000, правительство шло на значительное увеличение заработной платы служащим и жалования в армии. В 1999 60% населения жило ниже черты бедности. При теперешнем экономическом кризисе эта цифра, вероятно, значительно выше.

*Внешнеторговый оборот* медленно снижается с 1996, но в 2000 он резко сократился, особенно импорт (на 25%), и остался на этом уровне в 2001. Сальдо торгового баланса с 1998 было положительным. В 2001 экспорт составил 1714,9 млн долл. США, а импорт — 1545 млн. Статьи экспорта (млн долл. США): продукция сельского хозяйства — 769,8, обрабатывающей промышленности — 773,7; горнодобывающей — 171,4. Снижился экспорт табака, на который ранее приходилось более 30% стоимости всего экспорта, а также сахарного тростника, хлопка, овощей и фруктов. Немного увеличился экспорт кофе и чая. Основные статьи импорта: машины и оборудование, нефтепродукты и электроэнергия, промышленные полуфабрикаты, химические товары, продовольствие.

Крайне обострилась ситуация с платёжным балансом. В 1998 он был положительным, в следующем году — практически нулевым, но в 2000 пассивное сальдо составило 171 млн долл. США, а в 2001 — 625 млн. Ожидается дальнейшее ухудшение платёжного баланса.

### Наука и культура

В стране 4 *университета*, два государственных (в Хараре и Булавайо) и два частных. В Хараре находится Совет по исследованиям в области сельского хозяйства, филиалами которого являются более 10 институтов, Национальный ботанический сад. Имеются *исследовательские центры* леса, хлопка, табака, геологический департамент. Действуют пять крупных *библиотек* (три из них публичные), четыре *музея*, Национальная *картинная галерея*. В стране несколько любительских *театров*, *музыкальных ансамблей*. Существует зимбабвийская *художественная литература*, в основном на английском языке.





## ЛЕСОТО (Lesotho)

### Общие сведения

Официальное название — **Королевство Лесото** (*Kingdom of Lesotho*). Расположено на юге Африки. Площадь 30,35 тыс. км<sup>2</sup>, численность населения 2,2 млн чел. (2002, оценка). Государственные языки — сесото и английский. Столица — г. Масеру (380 тыс. чел., 2000). Государственный праздник — День независимости 4 октября (с 1966). Денежная единица — лоти.

Член ок. 40 международных организаций, в т.ч. ООН (с 1966), АС (с 2000), САДК (с 1992).

### География

Расположено между 30°48′ и 32° восточной долготы, 28°42′ и 30°36′ южной широты; анклав ЮАР.

Л. занимает самую высокую часть Южноафриканского плато, окаймлённого на востоке Драконовыми горами. 2/3 территории — горная местность, высота над уровнем моря 1400–3000 м. Высочайшая вершина — гора Тхабана-Нтленьяна (3482 м). В горах рождаются реки южной Африки, в т.ч. Оранжевая и Каледон. На западе многочисленны узкие речные долины. Почвы песчаные и вулканические плодородные. Растительность бедная. Злаковые травы плато сменяются альпийскими лугами, а выше — редкими высокогорными растениями. В ущельях сохранились островки леса. Животный мир, истребленный человеком, также беден. Из крупных млекопитающих изредка можно встретить антилопу.

Из *полезных ископаемых* найдены месторождения алмазов, асбеста, угля.

Субтропический *климат* имеет черты континентальности, зимой выпадает снег, хотя держится недол-



го. Средняя температура января +25°С, июля +15°С. Осадки 600 мм в год на западе и 1905 мм на востоке.

### Население

Темпы роста населения в 1970–90-х гг. составили 2,4% в год, в 2002 они снизились из-за СПИДа до 1,33%. За последние 15 лет население увеличилось на 25%. Рождаемость 30,72‰, смертность — 16,81‰, детская смертность 82,57 чел. на 1000 новорождённых (2002). *Средняя продолжительность жизни* — 47 лет (47,8 у женщин, 46,3 у мужчин) (2002). *Половозрастная структура*: 0–14 лет — 39% (433 229 мужчин и 427 926 женщин), 15–64 года — 56,3% (соответственно 600 476 и 642 538), 65 лет и старше — 4,7% (43 691 и 60 094) (2002). Грамотность среди взрослых — 83%. Начальные школы посещают 97% детей.

98% населения составляют басуто. 90% населения — христиане (католики и протестанты), остальные придерживаются традиционных верований.

### История

Предки современных басуто переселялись в Южную Африку в 17 в. В 1820-х гг. вожь небольшого племени суто Мошеш объединил под своей властью племена, жившие в горах Малоти и в долине реки Каледон. К сер. 19 в. основанное им государство превышало вдвое территорию теперешнего Л. С кон. 1830-х гг. земли басуто стали захватывать буры, а затем и англичане. Считая буров главным врагом, Мошеш подписал в 1868 договор об установлении британского протектората. Страна получила название Басутоленд. В 1880

Мошеш отверг требование англичан о сдаче басуто имевшегося у них огнестрельного оружия, и это привело к т.н. Оружейной войне. В 1881 в нескольких сражениях английская кавалерия, а затем и пехота были наголову разбиты в горах, отряды Мошеша преследовали отступавших, освобождая долину Каледона. Великобритания запросила мира. Понимая, что силы неравны, басуто согласились на сохранение статуса протектората при условии, что Басутоленд не будет частью Капской колонии. Борьба против иноземного господства принимала разные формы. В период между двумя мировыми войнами действовала Лига бедноты — первая организация на юге Африки, выдвинувшая требование ликвидации колониализма. Её преемником стал созданный в 1952 Африканский конгресс Басутоленда, переименованный в 1966 в Партию конгресса Басутоленда (ПКБ) и возглавивший борьбу за независимость. В 1966 Великобритания предоставила Басутоленду независимость, и он стал Королевством Л. Первое правительство Л. возглавил лидер Национальной партии Басутоленда (НПБ) Л.Джонатан.

На парламентских выборах 1970 победила ПКБ, но Джонатан отказался признать своё поражение и совершил государственный переворот. В 1986 режим Джонатана рухнул в результате военного переворота. За этим переворотом последовали другие, и в течение 7 лет власть переходила от одной военной хунты к другой. В 1993 военные были вынуждены передать власть гражданским лицам. На всеобщих выборах победу одержала ПКБ. Следующие выборы 1998 вылились в беспорядки, которыми воспользовалась армия, свергнувшая правительство. Для восстановления конституционного порядка были введены войска ЮАР и Ботсваны. Была создана временная администрация, а в 2002 состоялись парламентские выборы под международным контролем, по результатам которых было сформировано правительство.

#### Государственное устройство и политическая система

Л. — парламентская конституционная монархия. Действует Конституция 1993. В *административном отношении* делится на 10 округов (Береа, Бута-Буте, Лерибе, Мафетенг, Масеру, Мохалес-Хук, Мокотлонг, Кача-Нек, Кутинг, Таба-Тсека). *Крупные города*: Масеру, Лерибе, Мафетенг.

*Глава государства* — король Летси III, не обладающий законодательной и исполнительной властью. *Законодательная власть* принадлежит парламенту, состоящему из Национального собрания и сената. *Выс-*

*ший орган исполнительной власти* — правительство, возглавляемое премьер-министром. Спикер Национального собрания — Н.Мотсамаи. Премьер-министр — П.Мосисили.

Национальное собрание избирается на всеобщих выборах на 5 лет и состоит из 80 депутатов. 50 из них избираются в округах, а 30 — пропорционально голосам, полученным на выборах политическими партиями. Сенат состоит из 22 традиционных вождей и 11 назначаемых королём членов. Национальное собрание избирает премьер-министра, который формирует правительство. Премьер-министр является главнокомандующим Вооружённых сил. Исполнительная власть в округах — муниципалитеты, они избираются населением.

Самым *выдающимся государственным деятелем* был Мошеш I (ок. 1786—1870), создавший государство Л. и проявивший себя как талантливый военачальник и дипломат.

*Многopартийная политическая система* включает 8 партий, из них наиболее крупные: Конгресс Л. за демократию, Партия конгресса басуто, Национальная партия басуто.

*Ведущая организация деловых кругов*: Торговая и промышленная палата Л.

*Общественные организации*: Конференция католических священников Л., Конгресс свободных профсоюзов Л., Всеобщий союз рабочих Л.

*Внутренняя политика* направлена на ослабление внутривластной напряжённости, вызвавшей кризис 1998 и восстановление центра столицы, уничтоженного в результате грабежей и поджогов магазинов.

Во *внешней политике* отдаётся приоритет укреплению отношений с ЮАР и другими членами САДК.

Численность *армии* составляла 2 тыс. чел. (1999). Расходы на оборону 34 млн долл. США.

Л. имеет дипломатические отношения с РФ (установлены с СССР в 1980).

#### Экономика

Являясь анклавом ЮАР, Л. находится в полной экономической зависимости от неё. В 2001 ВВП составил 5,3 млрд долл. США, т.е. 2450 долл. на душу населения. В 1990—2000 рост ВВП составлял в среднем 3,7% в год, в 2002 — 2,9%. Экономически активное население — 864 тыс. чел., из них 327 тыс. занято в сельском хозяйстве. Безработица 45% (2000). 17% трудоспособного мужского населения уходит на заработки в ЮАР. Экспорт рабочей силы в ЮАР обеспечивает основные валютные поступления. Инфляция 6,9% (2001). *Отраслевая структура ВВП (%)*: сель-

ское хозяйство 18, промышленность 38, услуги 44. *Структура ВВП по занятости (%)*: сельское хозяйство 38, промышленность 30, услуги 28.

Обрабатывающая *промышленность* представлена текстильной отраслью и многими мелкими предприятиями: ковроткачество, пищевая промышленность, обувные, швейные фабрики, предприятие по изготовлению и восстановлению шин, электроламповый завод, завод по сборке телевизоров, предприятия по изготовлению свечей, керамики, мебели, взрывчатых веществ, удобрений, по огранке алмазов и полудрагоценных камней, ювелирные мастерские и т.д. Горнодобывающая промышленность представлена добычей алмазов, которую ведут отдельные старатели и кооперативы.

*Сельское хозяйство* Л. не в состоянии прокормить собственное население. Основные продовольственные культуры — кукуруза, под которую занято 60% пахотных земель, и сорго (30%). Урожай зерновых 148 тыс. т (2000). Приходится импортировать 80–160 тыс. т зерна. Животноводство ориентировано на экспорт. Овечья шерсть и мохер — самые большие статьи аграрного экспорта. поголовье крупного рогатого скота — 520 тыс., коз и овец — 2 млн.

Масеру связан железнодорожной веткой длиной 2,6 км с железными дорогами ЮАР. Длина автодорог — 5 тыс. км, из них 887 км с твёрдым покрытием (1996). Имеется 4 аэропорта и 20 взлётно-посадочных площадок. Ежегодно перевозится 16–18 тыс. пассажиров.

Стационарных телефонов 22,2 тыс., мобильных — 33 тыс. (2001). Действуют 4 радиостанции и 1 телестанция. Пользуются Интернетом 5 тыс. чел. (2002).

Внутренняя *торговля* находится в частных руках, причём значительная часть оптовой принадлежит южноафриканским фирмам.

Туристов привлекают красивые горные пейзажи. Ежегодно страну посещают 300 тыс. иностранцев. Доходы от туризма — более 20 млн долл.

Экономическая и социальная политика правительства направлена на привлечение внешних инвестиций и создание новых рабочих мест. Правительство создало льготные условия для иностранного капитала: низкий налог на корпорации (15%), освобождение от пошлин на импорт оборудования, отмена налога на дивиденды при вывозе валюты из страны, низкая плата за воду и электричество и т.д. В аграрном секторе главной проблемой стала борьба с эрозией земли.

*Кредитно-денежная система* Л. привязана к ЮАР соглашением об общей валютной зоне — зоне ранда. Формально Центральный банк Л. имеет право устанавливать обменный курс своей валюты, учётную ставку, но фактически они корректируются Резервным банком ЮАР. 1 лоти равен 1 ранду, и его курс меняется вместе с курсом ранда; ранд имеет хождение в стране наравне с национальной валютой.

*Государственный бюджет* хронически дефицитен. В 2002/03 запланированы доходы в 76 млн долл., включая «стабилизационный» кредит МВФ, а расходы — 80 млн, включая бюджет капиталовложений (15 млн). Основные статьи доходов: отчисления от общих таможенных сборов Южноафриканского таможенного союза (САКУ) и налоги с денежных переводов рабочих-мигрантов из-за границы. В 2000 впервые в истории Л. был введён НДС на покупаемые товары. Валютные резервы 382 млн долл., внешний государственный долг 715 млн долл. США (2001).

*Уровень жизни* за последние 10 лет, по-видимому, не улучшился. Большая часть населения существует за счёт натурального сельского хозяйства. Заработная плата занятых в формальном секторе увеличилась с 1990 почти в 3 раза, но и индекс потребительских цен возрос в такой же степени. Банковские депозиты с 1997 не растут, оставаясь на уровне 820–840 млн лоти.

Членство в САКУ и отсутствие таможенных постов на границе с ЮАР позволяют дать лишь приблизительные оценочные данные о *внешнеторговом обороте*. В 2001 импорт составил 720 млн долл. США. Экспорт обычно превышает импорт в 5 раз, если не принимать во внимание «экспорт» рабочей силы. Основные статьи экспорта: швейные товары, обувь, овечья шерсть и мохер. Основные статьи импорта: продовольствие, машины и транспортные средства, нефтепродукты.

### Наука и культура

В г. Рома находятся Университет Л. и Институт по изучению Южной Африки. В Масеру ведёт *научную работу* Геологическая служба с несколькими полевыми филиалами. В Масеру и Роме имеются две крупные *библиотеки*. На языке сесуто создана значительная *художественная литература*. Всемирно известен роман основателя литературы на языке сесуто Т. Мофоло «Чака».







## МОЗАМБИК (Moçambique, Mozambique)

### Общие сведения

Официальное название — **Республика Мозамбик** (*Republica de Moçambique*). Расположен на юго-востоке Африки. Площадь 801,6 тыс. км<sup>2</sup>, включая 17,5 тыс. км<sup>2</sup> водной поверхности озер. Численность населения — 19,6 млн чел. (2002, оценка). Государственный язык — португальский. Столица — г. Мапуту (более 1 млн чел., 2002). Государственный праздник — День независимости 25 июня (с 1975). Денежная единица — метикал.

Член 45 международных организаций, в т. ч. ООН (с 1975), АС (с 2000), САДК (с 1992).

### География

Расположен между 30°30' и 41°24' восточной долготы, 10°30' и 26°18' южной широты. На востоке омывается Индийским океаном, *побережье* слабо расчленённое, но имеется несколько удобных бухт. На севере *М. граничит* с Танзанией, Малави и Замбией, на западе с Зимбабве, на юге со Свазилендом и ЮАР.

*Рельеф* территории довольно однообразен, это равнинное плато, наклонённое с запада на восток. Лишь на северо-западе возвышаются небольшие горные отроги. Самая высокая вершина — гора Бинга (2436 м). На востоке плато переходит в горизонтальную прибрежную равнину, простирающуюся от границы с Танзанией до границы с ЮАР, на неё приходится 45% всей территории.

С запада на восток страну разрезают 25 довольно полноводных рек, текущих в Индийский океан, самой крупной из которых является Замбези. Из 820 км её русла на территории М. 460 км судоходны. На грани-



це с Малави находится озеро Ньяса, а на границе с Зимбабве — водохранилище Кабора-Басса.

*Почвы* очень разнообразны: песчаные, красно-бурые латеризованные и альферритные, аллювиальные и др.

*Растительный мир* разнообразен. Основные растительные формации: к северу от реки Рувума — степная саванна с островками деревьев, в междуречье Рувумы и Замбези — лесная саванна, к югу от Замбези — парковая саванна. По берегам рек растут галерейные тропические леса с ценными породами деревьев. Океанское побережье окаймлено пальмами и мангровыми зарослями. *Животный мир* богат, для охраны крупных млекопитающих созданы национальные парки и заповедники.

*Недра* разведаны слабо, обнаруженные полезные ископаемые свидетельствуют об их богатстве. Известны месторождения угля (его запасы оцениваются в 10 млрд т), железной руды (500 млн т), танталита, илменита, графита, бокситов, марганца, платины, золота, никеля, урана, титана, циркония. В 1999 геологи открыли ещё одно месторождение титана, возможно, крупнейшее в мире (100 млн т металла). Обнаружены два месторождения природного газа (запасы как минимум 60 млрд м<sup>3</sup>).

*Климат* тропический на большей части страны и субтропический на крайнем юге. Различаются сухой и влажный сезоны. Температура на побережье в сухой сезон составляет +18,3–20,0°С, а во влажный сезон +26,7–29,4°С. В западных районах, расположенных выше над уровнем моря, более прохладно. М. подвержен частым наводнениям и засухе. Годовое количество осадков: от 750 мм на юге до 1500 мм на севере.

## Население

Согласно переписям 1980 и 1997, численность населения за этот период удвоилась, а темпы прироста населения составляли ок. 4% в год. В 2002 они снизились до 1,13% из-за пандемии СПИДа. Рождаемость 36,41‰, смертность 25,13‰, детская смертность 138,55 чел. на 1000 новорождённых. *Половозрастная структура* (2002): 0–14 лет — 42,5% (4 162 413 мужчин и 4 176 295 женщин), 15–64 года — 54,7% (соответственно 5 313 511 и 5 407 052), 65 лет и старше — 2,8% (227 761 и 320 487). *Средняя продолжительность жизни* 34,46 года (2002). Грамотность населения 42,3%.

99,66% населения принадлежит к языковой семье банту. *Этнический состав* очень пёстрый, особенно на юге страны. Самые большие этносы: макве-ломве (40% населения), тонга, шона. На севере страны *язык общения* наряду с португальским — суахили.

30% населения — христиане, 20% — мусульмане, остальные придерживаются местных верований.

## История

Первоначальным населением М. были бушмены, которых вытеснили пришедшие из Судана банту. С 8 в. на побережье поселяются арабы и создают фактории для торговли с существовавшими здесь межплеменными образованиями. Сюда добирались также купцы из Ирана, Индии, Китая и Индонезии. На 13–15 вв. приходится расцвет государства Мономотапа, просуществовавшего несколько столетий на территории сегодняшних Зимбабве и М. В 1498 М. открыл Васко да Гама. С нач. 16 в. португальцы начали сооружать форты на побережье и колонизовать внутренние районы. В 17 в. португальцы предприняли попытку завоевать Мономотапу, но потерпели поражение. Через несколько десятилетий после этого Мономотапа распалась. В 1752 португальские владения были объединены в колонию М., основным источником доходов которой стала работорговля. Границы португальского М. были установлены на Берлинской конференции 1884–85, но покорение внутренних районов продолжалось до нач. 20 в.

Первые антиколониальные организации возникли в 1920-х гг., они ставили своей целью улучшение положения африканцев в рамках колониального режима. После 2-й мировой войны возникли новые формы сопротивления. В 1949, 1951 и 1963 прошли забастовки докеров. В 1960–61 возникли политические партии, потребовавшие предоставления стране независимости. В 1962 они объединились во Фронт освобождения М. (ФРЕЛИМО) во главе с Э.Мондлане. В 1964 ФРЕЛИМО объя-

вил о начале вооружённой борьбы, которая приняла характер затяжной партизанской войны. В ходе борьбы за независимость погиб Э.Мондлане.

Новое правительство в Лиссабоне, пришедшее к власти после революции в Португалии в 1974, приняло решение о деколонизации своих заморских владений, и в 1975 М. получил независимость, а лидер ФРЕЛИМО Самора Машел стал его первым президентом.

В 1977 ФРЕЛИМО провозгласил себя «авангардной марксистско-ленинской партией» и объявил своей целью построение социалистического общества. Правительство национализировало промышленные предприятия, плантации, банки. Десятки тысяч португальцев были вынуждены покинуть страну. Эмиграция квалифицированных кадров привела к закрытию многих предприятий, запустению плантаций, нехватке продовольствия. Недовольством населения воспользовались противники ФРЕЛИМО, создавшие Национальное движение сопротивления М. (РЕНАМО). При поддержке расистской ЮАР оно начало вооружённую борьбу против правительства. Южноафриканская армия неоднократно вторгалась в М., оказывая поддержку отрядам РЕНАМО. В 1981 в М. вошли вооружённые силы Зимбабве, действовавшие на стороне ФРЕЛИМО. Внутренний конфликт перерос в международный. В 1986 в авиационной катастрофе погиб президент С.Машел. Его преемником стал Жоаким Чиссано. При нём с 1989 начал меняться внутриполитический курс правительства: началась либерализация экономики, был разработан проект новой Конституции, предусматривавший многопартийную структуру и выборы органов государственной власти. В 1992 начались переговоры между правительством и РЕНАМО о прекращении гражданской войны, проведении президентских и парламентских выборов. В апреле 1994 при посредничестве ООН удалось достичь компромисса. Всеобщие выборы состоялись в октябре 1994. Президентом был избран Чиссано. В парламенте ФРЕЛИМО получила 129 из 250 мест, а РЕНАМО — 112 мест, 9 мест досталось мелким партиям.

Трудной проблемой в 1995–96 стала демобилизация большей части государственных и повстанческих военных формирований и создание единой армии. Новой армии пришлось вести борьбу по ликвидации отказавшихся сдать оружие вооружённых отрядов грабителей. В декабре 1999 прошли вторые президентские и парламентские выборы. Президентом был вновь избран Чиссано, ФРЕЛИМО получил парламентское большинство, но оппозиция оказалась представленной не несколькими партиями, а только РЕНАМО.

В нач. 2000 М. поразило катастрофическое наводнение. Погибло 640 человек, были смыты целые деревни, уничтожен урожай на 10% обрабатываемой земли, снесены десятки километров железных и шоссейных дорог.

В 2000 обострились отношения между правительством и РЕНАМО, лидер РЕНАМО А.Дхлакама даже пригрозил вновь начать партизанскую войну. В 2001 между ним и Чиссано была достигнута договорённость о постоянных консультациях ради сохранения демократии в М. В кон. 2001 Чиссано сделал заявление, сообщив, что не намерен баллотироваться в президенты на выборах 2004.

#### Государственное устройство и политическая система

М. — парламентская республика с сильной президентской властью. Действует Конституция 1990 (с поправками 1996). В административном отношении М. делится на столицу и 10 провинций (г. Мапуту, Кабу Дельгаду, Газа, Инамбане, Маника, Мапуту, Нампула, Ньяса, Софала, Тете, Замбезия). *Крупные города:* Мапуту, Бейра, Нампула.

*Глава государства и правительства* — президент. *Высший орган законодательной власти* — парламент (Собрание республики). *Высший орган исполнительной власти* — формируемое президентом правительство (Кабинет министров) во главе с премьер-министром.

Президент избирается населением сроком на 5 лет. На выборах 1999 Чиссано получил 52,3% голосов, а А.Дхлакама — 47,7%.

Национальное собрание состоит из 250 депутатов и избирается на всеобщих выборах на 5 лет. На выборах 1999 ФРЕЛИМО получил 48,54% голосов (133 места), РЕНАМО — 38,81% (117 мест). Более 12% голосов получили партии, не преодолевшие 5%-й барьер.

*Система местных органов власти* — избираемые населением провинциальные, городские и районные муниципалитеты — только создаётся. В большинстве случаев это назначаемые органы.

*Выдающимся политическим деятелем* был Эдуарду Мондлане (1920—69) — основатель ФРЕЛИМО, погибший от руки португальской секретной службы.

Зарегистрированы более 30 партий, но фактически уже сформировалась *двухпартийная система:* ФРЕЛИМО и РЕНАМО.

*Ведущие организации деловых кругов:* Торговая палата М.

*Общественные организации:* Конфедерация свободных и независимых профсоюзов М.; Организация

рабочих М. — Центральный профсоюз; Христианский совет М.

*Внутренняя политика* направлена на стабилизацию политической и социальной обстановки, на решение проблем путём диалога с оппозицией, профсоюзами, предпринимателями, на трудоустройство военнослужащих обеих сторон, принимавших участие в гражданской войне.

*Внешняя политика* характеризуется стремлением поддерживать хорошие отношения со всеми странами мира, но особое внимание уделяется государствам, от которых в наибольшей степени зависит экономическая помощь для восстановления экономики, — США, ЮАР и страны ЕС.

*Вооружённые силы* состоят из армии, ВВС, ВМС и полувоенных формирований полиции. Численность армии 11 тыс., в т.ч. ВВС — 1 тыс., ВМС — 0,6 тыс. (2001). Расходы на армию 35,1 млн долл. (1% ВВП) (2000).

М. имеет дипломатические отношения с РФ (установлены с СССР в 1975).

#### Экономика

После получения страной независимости экономика пришла в полный упадок и до сер. 1990-х гг. находилась в состоянии стагнации. Сейчас идёт процесс восстановления экономики, но она ещё не достигла уровня 1974, хотя темпы роста очень высоки (в 1993—2001 в среднем 7,2% в год). Из-за катастрофического наводнения в 2000 они снизились до 2,1%, но в 2001 ВВП увеличился на 13,9% и составил 4 млрд долл., т.е. 230 долл. на душу населения.

Экономически активное население (1997) 7,4 млн чел., безработица 21%. Инфляция 10% (2001).

Распределение ВВП по *отраслям экономики* (2000, %): сельское хозяйство — 33, промышленность — 25, услуги — 42. Занятость по отраслям (1997, %): сельское хозяйство — 81, промышленность — 6, услуги — 13.

Началось восстановление отраслей обрабатывающей *промышленности*, которые были основаны на переработке сельскохозяйственного сырья, — сахарные и мукомольные заводы, производство растительного масла. Помимо предприятий пищевой промышленности восстановлены цементный завод, завод удобрений, текстильная фабрика, керамические мастерские. Однако к 2001 объём производства в этих традиционных для М. отраслях не достиг довоенного уровня, за исключением сахарной промышленности, где он превзойдён. Из новых отраслей пищевой промышленности следует отметить ввод в строй двух пивоваренных заводов, заводов по очистке орехов кешью. Действуют

также небольшие предприятия по изготовлению стекла, бумаги, автомобильных шин, железнодорожных вагонов. В 2000 начал работать завод по сборке автомобилей «Фиат», он будет выпускать 300 машин в год, т.е. 10% покупаемых в стране легковых автомобилей.

Сделаны первые шаги в создании металлургической промышленности. В 2001 вступила в строй первая очередь алюминиевого завода стоимостью 1,3 млрд долл. Инвесторы — корпорации ЮАР (74%) и японская «Мицубиси» (26%). Рассчитанный на производство 500 тыс. т металла в год, он станет одним из крупнейших в мире. Завод работает на южноафриканском сырье, а в дальнейшем перейдет на мозамбикские бокситы.

В 1998 было подписано соглашение о строительстве также около Мапуту комбината чёрной металлургии стоимостью 2,5 млрд долл. и мощностью 4 млн т стали в год. Этот проект согласился финансировать иностранный консорциум. Он дал бы толчок началу эксплуатации газового месторождения в Панде, ибо предусматривается работа комбината на газе. Строительство должно было начаться в 2000, однако возникли технические трудности при доработке проекта. В 2000 он был пересмотрен в сторону уменьшения стоимости и мощности: производительность — 2 млн т, а объём инвестиций — 1,1 млрд долл. США.

В 1999 южноафриканская компания «Дж.К.И.» и «Мицубиси» подписали с правительством соглашение о строительстве завода по прямому восстановлению железа в Бейре. Его стоимость — 800 млн долл. США. Проект включает строительство морского причала. Завод также будет работать на газе месторождения в Темане, лицензией на которое владеет южноафриканская корпорация «САСОЛ».

В 1994—2000 ежегодный рост обрабатывающей промышленности составил в среднем 8,5%. В нач. 21 в. ожидаются более быстрые темпы благодаря восстановлению транспортной инфраструктуры и вводу в строй металлургических заводов.

Доля горнодобывающей промышленности в ВВП в 2001 не превышала 0,3%. Гражданская война привела к закрытию немногих действовавших шахт и рудников. Шахта в Моатице, на которой добывалось 600 тыс. т угля в год, затоплена, и в 2000 добыча составила 16 тыс. т. Разработан проект восстановления шахты и связанной с ней инфраструктуры. Он предусматривает увеличение добычи до 3 млн т, для чего необходим кредит в 600 млн долл. США. Возврат кредита будет производиться за счёт экспорта угля. В 2000 было заключено соответствующее соглашение между правительством и иностранным консорциумом, но проект

не может быть реализован без восстановления железной дороги, связывающей Моатице с Бейрой, и расширения мощности углепогрузочного терминала в порту Бейры с 0,4 млн до 1,2 млн т, для чего требуется ещё 500 млн долл. США. В 2001 ЕС согласился внести 72 млн долл. США для восстановления инфраструктуры, но кредиторы недостающей суммы пока не найдены.

Правительство создало мозамбикско-ирландское совместное предприятие для добычи 5 тыс. т в год очень чистого графита (98% углерода) и ведёт переговоры о создании другого совместного предприятия для добычи титана в провинции Нампула (стоимость проекта 150 млн долл.). Начата добыча небольшого количества танталита. Многие иностранные фирмы проявили интерес к открытому в провинции Газа очень крупному месторождению титана, и, по заявлению министра минеральных ресурсов и энергетики, его эксплуатация может начаться в сер. 2000-х гг. Английская корпорация Лонро начала добычу золота (50 кг в 1999) и планирует увеличить её до 240 кг. Израильская компания добывает изумруды и гранаты. В 2002 итальянская фирма приступила к восстановлению карьера по добыче и обработке мрамора в Монтепуезе.

*Сельское хозяйство* до независимости обеспечивало продовольственные потребности страны и 80% экспорта. Во время гражданской войны из долины Замбези — житницы страны — бежало 80% крестьян. До 1995 продовольствие импортировалось; доля аграрной продукции в экспорте не превышает 25%. Под земледелие используется только 5% территории. Основные продовольственные культуры (тыс. т, 2000): маниок (5362) и кукуруза (1019). Выращиваются также рис (151), сорго (252), бананы (59), хлопок (23), орехи кешью (58), сахарный тростник (397), орехи кока (300), копра, сизаль, фрукты и овощи.

*Животноводство* играет второстепенную роль в хозяйствах мозамбикцев. Его развитию препятствует муха цеце, распространённая на 2/3 территории страны. Основной район животноводства — провинция Газа, где более 500 тыс. голов крупного рогатого скота (всего в стране 1,3 млн голов, 2000).

С 1994 отмечается рост сельскохозяйственного производства, в среднем на 4,8% в год, а в 1998 увеличение составило 8%. В 1998 была разработана пятилетняя программа восстановления сельского хозяйства (Проагри), на которую западные инвесторы выделили 200 млн долл. США, и половину этой суммы М. уже получил.

С помощью иностранных специалистов реализуется программа возрождения хлопковых плантаций на севере страны. Под их руководством крестьяне выращивают



на арендованных участках хлопок и сдают урожай государственной компании. Сахарный тростник — одна из немногих товарных культур, урожай которой превысил довоенный уровень. Другой новой и быстроразвивающейся отраслью сельского хозяйства стало культивирование орехов кешью. Программа расширения их посадок финансируется Францией, а на сооружение заводов по очистке орехов был взят заём в 20 млн долл. США. В 2000 плантации кешью сильно пострадали во время наводнения. Тем не менее правительство намерено довести к концу десятилетия урожай кешью до 100 тыс. т.

Заготовка древесины ведётся в основном вдоль железной дороги, идущей из Бейры в Зимбабве, и в провинции Замбезия. Лес экспортируется в ЮАР. Объём производства лесной промышленности оставался в 1990-х гг. на одном уровне (18–20 млн м<sup>3</sup>), но южноафриканские инвестиции в размере 86,5 млн долл. США должны привести к росту производства лесоматериалов в нач. 2000-х гг.

Рыболовство стало развиваться только в 1990-е гг. Основной объект ловли — не рыба, а креветки. В 2000 на их долю пришлось 40% экспорта. Испания и Япония предоставили кредиты для строительства рыбного комплекса в Кабу-Делгаду и на модернизацию рыбного порта в Мапуту. В 2000 было выловлено ок. 40 тыс. т морепродуктов.

Основа *энергетической системы страны* — ГЭС Кабора-Басса мощностью 2075 МВт, которая обеспечивает энергией не только М., но также ЮАР и Зимбабве. Сейчас восстановлено 1400 км высоковольтных линий, уничтоженных в ходе гражданской войны. Разработаны и начали осуществляться проекты строительства линий электропередачи в Зимбабве (350 км), Малави и Свазиленде. Менее мощные ГЭС построены в Чикамба-Реал и в Маузи на р. Ревуе, в Корумане, на притоках Лимпопо. Совместно с ЮАР и Свазилендом М. участвует в строительстве трёх ГЭС на р. Кумати, электроэнергия и вода для ирригации будут использованы для развития пограничных районов трёх стран. Разработан план сооружения к 2007 ещё одной ГЭС на р. Замбези, равной или даже превосходящей по мощности (2000–2500 мВт) ГЭС в Кабора-Бассе. Предполагаемая стоимость самой ГЭС — 1,5 млрд долл. США., и ещё 0,5 млрд потребуются для строительства линий электропередачи в ЮАР. Производство электроэнергии в 2000 7017 млрд кВт-ч.

Железные дороги строились не для нужд М., а для транспортировки грузов между его портами и городами ЮАР, Родезии (Зимбабве), Малави. Все 7 железных дорог пересекают страну с запада на восток и не

связаны между собой. Длина железных дорог 3131 км. Многие участки дорог после войны ещё не восстановлены. Объём перевозок 142 млн пассажиро-км и 774 млн ткм грузов (2001). Длина автодорог 30,4 тыс. км, из них 5,7 тыс. км с твёрдым покрытием (1998). Автодороги также идут с запада на восток и не везде восстановлены. Правительство считает важнейшей транспортной проблемой сооружение автомагистрали, связывающей север и юг страны, которая необходима для создания единого внутреннего рынка и развития экономически отсталых северных провинций.

Из Бейры в Зимбабве проложены два нефтепровода, один для перекачки сырой нефти (306 км), а другой — нефтепродуктов (289 км).

Через главные порты — Мапуту, Бейра, Накала и Келимане — в 2000 прошло ок. 10 млн т грузов (оценка). Проводится модернизация портов. Разработан план сооружения нового глубоководного порта в Понта-Добела в 70 км к югу от Мапуту. Стоимость проекта 515 млн долл. США, годовая пропускная способность порта 30 млн т грузов. 60% акций будет владеть иностранный консорциум, а 40% — правительство М. В 2000 правительство передало управление портов Накала и Мапуту иностранным компаниям. В 2003 планировалась приватизация порта Бейра. Торговый флот М. — 131 судно общим водоизмещением 38 тыс. т (2001). Грузооборот портов 7,3 млн т (2001).

Имеется 22 аэропорта, из которых три являются международными. В 2000 перевезено 180 тыс. пассажиров и 35 млн ткм грузов (оценка).

В 2001 было 89,4 тыс. стационарных телефонов и 170 тыс. мобильных. Работали 41 радиостанция и 1 телестанция. Количество телевизоров — 67 600 (2000). Пользовались Интернетом 15 тыс. чел. (2001).

В результате приватизации вся розничная *торовля* и почти вся оптовая перешли в частный сектор.

*Туризм* стал возрождаться после 1992 и быстро развивается. Ежегодно страну посещает более 600 тыс. туристов, главным образом из ЮАР. О важности, которая придаётся развитию туризма, свидетельствует создание в 1999 Министерства туризма. На средства, предоставленные ЕС, оно разработало Генеральный план развития туризма в М., который предусматривает 138 туристических проектов стоимостью 900 млн долл. США.

*Экономическая политика* правительства направлена на восстановление разрушенных войной инфраструктуры, товарного сельского хозяйства и создание новых отраслей промышленности. Для этого оно проводит структурные реформы экономики, которые уже принесли свои плоды. Это — высокие темпы роста ВВП, снижение

инфляции от трёхзначной цифры до 4,8% в 1999 (из-за наводнения в 2000 она повысилась до 12%), постепенное улучшение торгового баланса, твёрдый курс метикала и т.д. Правительство фактически согласилось на контроль МВФ над экономической политикой. Жёсткие требования МВФ включали сокращение государственных расходов, увеличение налогов, приватизацию нерентабельных предприятий, сдерживание роста заработной платы, привязанной к увеличению производительности труда, ограничение государственного кредитования производственного сектора. Когда, например, выяснилось, что кредитование бизнеса превышает лимит, установленный МВФ, то он задержал перевод М. валютных трансшей до исправления ситуации.

Оздоровление финансов и восстановление экономики были бы невозможны без внешней помощи, и помощь, полученная М. в 1990-е гг., — одна из самых значительных в Тропической Африке. Четыре основных донора — Всемирный банк, США, Великобритания и Германия предоставляли в 1994—2001 в форме кредитов и безвозмездной помощи от 700 млн до 1,5 млрд долл. США в год, при этом долги М. регулярно списываются. В июне 1999 МВФ списал 3,7 млрд долл. США (2/3 внешнего долга М.), а в апреле 2000 ещё 600 млн. В связи с наводнением Парижский клуб отсрочил М. на год все платежи по долгу, а в декабре 2001 списал 1,65 млрд долл. США (60% долга).

*Социальная политика*, направленная на поддержку трудящихся, проявляется в городах (индексация заработной платы, бесплатная медицинская помощь) и в меньшей степени в сельской местности, где крестьяне, ведущие натуральное хозяйство, не получают никакой помощи от государства, хотя следует отметить создание рабочих мест на возрождаемых плантациях.

*Финансовая система* находится под мониторингом государственного Банка М. Он осуществляет денежную эмиссию, выдаёт лицензии частным банкам и определяет общую финансовую политику (обменный курс метикала, учётная ставка). Коммерческие операции осуществляют 12 банков (8 государственных и 4 иностранных).

*Бюджет* хронически дефицитен и в значительной степени покрывается за счёт внешних займов. В 2001

доходы — 393,1 млн долл. США, расходы — 1025 млн, включая бюджет капиталовложений (479,4 млн). Налоги и пошлины обеспечивают более 90% доходов. В 2001 внешний долг оценивался в 1 млрд долл. США. Валютные резервы составили 715,6 млн долл. США.

Уровень жизни населения очень низок. 70% населения (2001) живёт ниже черты бедности, и сотни тысяч бегут в соседнюю ЮАР, где становятся нелегальными иммигрантами. Рост индекса стоимости жизни в Мапуту до наводнения 2000 был очень умеренным (в 1997—99 он увеличился на 3%), но в последующие два года, вероятно, возрастал не менее чем на 10% в год. Депозиты в банках увеличивались в 1997—99 на 20% в год, но в 2000—01 они в лучшем случае оставались (с учётом инфляции) на одном уровне.

Во *внешней торговле* М. имеет значительный дефицит. В 2001 г. экспорт составил 746 млн долл. США, а импорт — 1254 млн. Основные статьи импорта — машины и оборудование, промышленные товары, продовольствие, текстиль. Основные статьи экспорта — креветки, орехи кешью, сахарный тростник, электроэнергия. Главные торговые партнёры — ЕС, ЮАР, Индия, Зимбабве. Сальдо платёжного баланса хронически дефицитно (418,7 млн долл. в 2001), несмотря на значительные трансферты и капиталовложения из-за рубежа.

### Наука и культура

*Начальные школы* посещают 97% детей. Центр *научной жизни* — Университет им. Э.Мондлане в Мапуту, в котором учатся более 7 тыс. студентов. Другие *научные центры*: Институт научных исследований, при котором имеются астрономическая и метеорологическая обсерватории, Институт хлопка, Институт здравоохранения, служба геологии и горного дела, Центр информации и документации. В Мапуту, Нампуле и других городах есть хорошие *библиотеки*. В Мапуту действуют *музеи* этнографии и естественной истории, геологический, исторический, революции, национального искусства, в Бейре — этнографии, в Нампуле — *художественная галерея*. Очень многогранно и разнообразно *народное искусство* — *музыка, танцы, фольклор, ремесла*. Особенно ценится резьба по дереву народа маконде.





## НАМИБИЯ (Namibia)

### Общие сведения

Официальное название — **Республика Намибия** (*The Republic of Namibia*). Расположена на юге Африки. Площадь 825,4 тыс. км<sup>2</sup>, численность населения 1,8 млн чел. (2002, оценка). Государственный язык — английский. Столица — г. Виндхук (210 тыс. чел., 2002, оценка). Государственный праздник — День независимости 21 марта (с 1990). Денежная единица — намибийский доллар.

Член 41 международной организации, в т.ч. ООН (с 1990), АС (с 2000), САДК (с 1992).

### География

Расположена между 14°54′ и 25°01′ восточной долготы, 17°06′ и 28°18′ южной широты. На западе омывается водами Атлантического океана, к её берегам подходит холодное Бенгельское течение. *Побережье* почти не изрезанное, имеются лишь две удобные бухты. *Граничит* на юге с ЮАР, на востоке с Ботсваной, на северо-востоке с Замбией, на севере с Анголой.

*Рельеф* представляет собой огромное плато, центральная возвышенная часть которого (1500–2500 м) тянется с севера на юг. Она полого понижается на восток, вглубь материка и становится пустыней Калахари, а на западе обрывается в 65–160 км от Атлантического океана — Большой Уступ. Между ним и океаном находится низменная пустыня Намиб. Самая высокая точка — гора Конигстейн (2606 м). Большинство пересыхающих летом рек текут на восток, а крупные реки на юге и северо-востоке —



Оранжевая и Замбези — являются пограничными. Лишь полноводная Окаванго пересекает пояс Каприви.

*Почвы* опустыненные красно-бурые, песчаные, солончаковые.

*Растительность* бедная, в основном ксерофитные кустарники и злаковые травы. Тропические деревья и высокотравье окаймляют только берега рек Окаванго и Кунене.

*Животный мир* также беден, но имеются эндемичные грызуны и насекомоядные (долгоног, трубкал). Из крупных млекопитающих встречаются антилопы, гиены, виверры. На океанском берегу можно увидеть тюленей.

Недра очень богаты *полезными ископаемыми*. Имеются месторождения алмазов, урана, меди, цинка, олова, свинца, каменной соли, марганца, ванадия, вольфрама, лития, кадмия, золота, серебра. На шельфе около Цумеба обнаружено месторождение природного газа с запасами 560 млн м<sup>3</sup>.

*Климат* тропический и субтропический, очень сухой. Наименьшее количество осадков выпадает в пустыне Намиб (50 мм), а наибольшее — на северо-востоке (500–700 мм). На побережье сезонные колебания температуры незначительны из-за влияния холодного Бенгельского течения (в Уолфиш-Бее +19°С в январе и +14,5° в июле), но ее амплитуда увеличивается на восток (в Виндхуке +24°С в январе и +14° в июле). На самом востоке климат приобретает черты континентальности, и на юге Калахари, хотя и очень редко, случаются ночные заморозки.

### Население

За последние 20 лет население увеличилось более чем на 20%. Темпы *прироста населения* в последние годы упали из-за пандемии СПИДа (1,19% в 2002). Рождаемость 34,17‰, смертность 22,28‰, детская смертность — 72,43 чел. на 1000 новорождённых (2002). *Средняя продолжительность жизни* — 38,97 года (женщин — 37,07, мужчин — 40,18) (2002). *Половозрастная структура* (2002): 0—14 лет — 42,6% (392 706 мужчин и 382 690 женщин), 15—64 года — 53,7% (соответственно 490 151 и 488 052), 65 лет и старше — 3,7% (29 345 и 37 972). В городах и посёлках живёт 33% населения (2002). Грамотность среди взрослых — ок. 70%.

87% населения составляют африканцы, белые — 6%, цветные — 6,5%. Самые крупные *этносы* — овамбо (ок. 50% населения), каванго (9%), гереро (7%), дамара (7%). В пустыне Калахари обитают кой-саны (бушмены).

Ок. 90% — христиане, остальные придерживаются местных верований.

### История

Коренным населением Н. были бушмены и готтентоты. В 16—18 вв. с севера шли волны миграции племён банту. С кон. 1870-х гг. начинается захват земли европейцами, в результате которого район Уолфиш-Бей стал английским владением (1878), а остальная часть Н. — германским протекторатом Юго-Западная Африка (ЮЗА, 1890). В 1-ю мировую войну Н. была оккупирована войсками Южно-Африканского Союза (ЮАС). В 1920 он получил мандат Лиги Наций на управление бывшим германским владением. Колониальный период отмечен неоднократными выступлениями коренного населения против иностранного господства, которые жестоко подавлялись. Особенно безжалостной была расправа над племенами гереро и нама в 1904—07.

С переходом ЮЗА под власть ЮАС в стране была узаконена система расовой сегрегации, а с 1948 её крайне жёсткая форма — апартеид.

В 1950-х гг. возникают первые политические организации африканского населения. Наиболее значительная из них — созданный в 1957 Народный конгресс Овамболенда; преобразован в Народную организацию Юго-Западной Африки (СВАПО), которая возглавила борьбу за свержение колониального ига. В 1966 ООН отменила мандат ЮАР (так стал называться ЮАС) на управление ЮЗА и создала Совет ООН по ЮЗА. В 1968 по решению ООН ЮЗА

была переименована в Н. Однако ЮАР отказывалась выполнять резолюции ООН, управляя Н. как одной из своих провинций. В этих условиях СВАПО начала в кон. 1960-х гг. вооружённую борьбу за освобождение своей страны.

Чтобы подорвать авторитет СВАПО, правительство ЮАР созвало в 1975 в Виндхукке конференцию для обсуждения будущего Н. с представителями коллаборационистских организаций («конференция Турнхалле»). На этой конференции ЮАР договорилась с ними о проведении выборов в Национальную ассамблею с последующим предоставлением Н. независимости. В 1978 на них победил Демократический альянс Турнхалле (ДАТ), из представителей которого был сформирован Министерский совет — марионеточный орган «самоуправления». ООН отказалась признать этот фарс с выборами.

В 1977 пять западных государств во главе с США создали Контактную группу, которая начала переговоры о разрешении намибийского кризиса с правительством ЮАР и СВАПО. Одновременно ООН разработала план предоставления независимости с проведением свободных выборов под международным контролем. Усилия ООН и Контактной группы привели в 1982 к достижению компромисса между ЮАР, ДАТ и СВАПО по важнейшим пунктам плана ООН, включая проект Конституции. Однако вскоре ЮАР выдвинула в качестве условия предоставления независимости Н. вывод кубинских войск из соседней Анголы. Позиция ЮАР была поддержана США, которым и принадлежала идея «увязки» проблем Н. и Анголы. Между тем влияние СВАПО росло, на её сторону перешли некоторые организации, входившие в ДАТ, а когда о поддержке СВАПО заявили политические лидеры самого крупного народа — овамбо, ДАТ в 1983 фактически распался, а Национальная ассамблея и Министерский совет были распущены. ЮАР предприняла попытку сколотить новый послушный ей политический блок, из представителей которого были сформированы новая Национальная ассамблея и «временное правительство», но они не получили поддержки ни в стране, ни за рубежом.

В 1986 наметился сдвиг в дипломатических переговорах об увязке проблемы деколонизации Н. с уходом Кубы из Анголы; ЮАР сняла запрет на политическую деятельность СВАПО. В декабре 1988 — июле 1989 был подписан ряд многосторонних документов, касающихся вывода иностранных войск из Анголы и Н. и процедуры предоставления Н. независимости.



В ноябре 1989 г. состоялись первые в истории страны свободные выборы в Конституционное собрание. Победу одержала СВАПО, получившая 57,3% голосов. ДАТ набрал 28,6%. 21 марта 1990 была провозглашена независимость Н. Президентом страны был избран Сэм Нуйома.

Внутриполитическое положение характеризовалось как тенденцией к примирению сил, боровшихся против оккупационного режима апартеида и сотрудничавших с ним, так и острой межпартийной борьбой. Парламентские и президентские выборы 1994 и 1999 показали, что СВАПО сохранила поддержку большинства населения. Она завоевала большинство мест в парламенте, а Нуйома дважды переизбирался президентом.

Важнейшей социальной проблемой для правительства стала земельная реформа — выкуп государством излишков земли у белых фермеров, захвативших при колониальном режиме самые плодородные земли в стране, и распределение её среди безземельных крестьян. О реформе было объявлено в нач. 1990-х гг., однако она шла очень медленно, и к 2001 земельные участки получили 35 тыс. африканцев, а 243 тыс. ожидали своей очереди. Некоторые фермеры соглашались продать необрабатываемую землю, но установили цену, которая значительно превышала её реальную стоимость. Проблема земельной собственности обострила социальную напряжённость в стране и вызывала острые разногласия внутри СВАПО.

В 1998—99 произошло восстание на северо-востоке страны в полосе Каприви, сепаратистское Движение за освобождение Каприви попыталось добиться вооружённым путём отделения этой территории от Н. Восстание было подавлено.

Самым большим достижением правительства в сфере внешней политики стало включение в 1994 в состав Н. порта Уолфиш-Бей. После провозглашения независимости этот единственный глубоководный порт остался под юрисдикцией ЮАР. Претория долго отказывалась включить его в состав независимой Н. на том основании, что он был отдельной английской колонией и не был частью германской ЮЗА.

В 1998 Н. вмешалась во внутриполитический конфликт в Демократической Республике Конго. Она послала 2000 солдат в ДРК на помощь президенту Кабиле. Когда известие о погибших намибийских солдатах достигло страны, действия Нуйомы вызвали острую критику и выход из правящей партии некоторых руководителей.

### Государственное устройство и политическая система

Н. — парламентская республика с широкими полномочиями президента. Действует Конституция 1990.

В административном отношении делится на 13 районов (Каприви, Эронго, Хардап, Карас, Комас, Кунене, Охангвена, Окаванго, Омахеке, Омусати, Ошана, Ошикото, Отжозонджуна). Крупные города: Виндхук, Уолфиш-Бей, Цумеб, Людерик.

*Глава государства* — президент, избираемый на всеобщих выборах сроком на 5 лет.

*Высший орган законодательной власти* — парламент, состоящий из Национального собрания (72 депутата, спикер — М. Читендеро), избираемого на всеобщих выборах сроком на 5 лет, и Национального совета (26 депутатов — по два от каждого района, избираемых каждым районным советом сроком на 6 лет). *Высший орган исполнительной власти* — правительство (Кабинет министров) во главе с премьер-министром (Т.-Б. Гурираб), назначаемое президентом.

*Исполнительная власть* в районах принадлежит районным советам, избираемым населением на 6 лет.

Выдающийся государственный деятель — С. Нуйома, основатель СВАПО и президент Н.

*Многopартийная политическая система.* Зарегистрированы 12 партий, из которых пять представлены в парламенте: Народная организация Юго-Западной Африки (Н.), Конгресс демократов, Демократический альянс Турнхалле Н., Объединенный демократический фронт, Группа мониторинга.

*Ведущие организации деловых кругов:* Национальная палата торговли и промышленности Н., Сельскохозяйственный союз Н.

*Общественные организации:* 7 профсоюзов, самый крупный из которых — Национальный союз намибийских рабочих, Совет церквей Н., Ассоциация намибийских журналистов.

*Внутренняя политика* направлена на сохранение стабильности в стране. Самой трудной проблемой остаётся перераспределение земли. В 2000 на правительство усилилось давление с разных сторон, даже со стороны членов СВАПО, с требованием форсировать выкуп земли у белых фермеров. В 2001 один из министров пригрозил конфискацией земли, если фермеры не согласятся на её справедливую продажу. Одновременно было объявлено о намерении ввести большой налог на крупные землевладения, чтобы заставить фермеров продать землю. Однако события в Зимбабве, где захват ферм белых привёл

к тяжелейшим последствиям для всей экономики, охладили сторонников радикального решения земельной проблемы.

Во *внешней политике* Н. стремится к развитию дружеских отношений со всеми странами мира, особенно с африканскими. Тем не менее были осложнения с соседними государствами, в частности с Ботсваной, но они решались дипломатическим путём или через Международный суд, когда дело касалось спорной пограничной территории. В 1999 возник конфликт, вызванный строительством Н. канала для отвода вод р. Окаванго. Ботсвана заявила протест, считая, что это может привести к экологической катастрофе в бассейне Окаванго, и направила жалобу на рассмотрение в САДК. Строительство канала приостановлено, но пока конфликт не разрешён.

Численность *армии* — 9 тыс. чел. Официально на оборону тратится 2,6% ВВП, в 2001–02 эта статья бюджета составила 104,4 млн долл. США. Однако из-за отправки армейского контингента в ДРК реальные военные расходы, вероятно, были значительно выше (6,6% ВВП, по некоторым оценкам).

Н. имеет дипломатические отношения с РФ (установлены с СССР в 1990).

### Экономика

Двенадцать лет независимости характеризуются стабильным ростом экономики (3,7% в год). В 2001 ВВП вырос на 4% и составил 8,1 млрд долл. США, т.е. 4500 долл. на душу населения. Однако за этой средней цифрой скрывается крайне неравномерное распределение ВВП. Доходы белых граждан на порядок выше доходов африканцев. Это — следствие колониализма, создавшего экономическую структуру для эксплуатации коренного населения, которая меняется очень медленно. Экономически активное население составляет 500 тыс. чел. По официальным данным, безработица составляет 21% (2001), а по неофициальным — ок. 40%. Инфляция 8,8% (2001).

Распределение ВВП по *отраслям экономики* (2000, %): промышленность — 28, сельское хозяйство — 11, услуги — 61. На сельское хозяйство приходилось 47% всех занятых, на промышленность 20%, на сферу услуг 33%.

За последние годы произошли важные изменения в структуре *промышленного производства*. Если в 1980 на горнодобывающую промышленность приходилась 1/2 намибийского ВВП, то сейчас только 12%, по этому показателю её обогнала обрабатывающая промышленность (16%). Быстрый прогресс послед-

ней произошёл в основном за счёт частичной переработки минерального сырья, однако горнодобывающая промышленность остаётся основой промышленного развития страны.

Самый важный минерал — алмазы, которые дают 30% всех экспортных доходов. В кимберлитовых трубках Н. высок процент алмазов ювелирного качества, и она наряду с Ботсваной, РФ, Анголой — один из четырёх главных поставщиков этих драгоценных камней на мировой рынок. Акции алмазодобывающей компании «Намдеб» поделены поровну между правительством и южноафриканской корпорацией «Де Бирс». Ожидается, что после 2003 добыча алмазов на главном алмазном руднике в Оранемунде начнёт снижаться из-за истощения месторождения, однако в настоящее время увеличивается добыча на морском шельфе. Общий объём добычи в 2000 — 1,54 млн каратов в год. В апреле 1998 Нуйома подписал с российской компанией «АЛРОСА» соглашение о совместной разведке и добыче алмазов. Чуть позже было заключено подобное соглашение с канадской фирмой «ДФИ оф Кэнада», и, таким образом, «Де Бирс» потеряла монополию на добычу алмазов в Н.

Рудник по добыче урановой руды в Ресинге — крупнейший в мире, хотя содержание окиси урана в руде невысокое. Рудник принадлежит транснациональной «Рио тинто-цинк», которая поставляет окись урана странам ЕС, Японии и Тайваню. Из-за не очень благоприятной конъюнктуры на мировом рынке рудник не действует на полную мощность (4,5 тыс. т), в 2000 добыто 3,2 тыс. т окиси урана.

Н. принадлежит 2-е место в Африке (2000) по добыче цинка (40,3 тыс. т концентрата), 3-е — свинца (12,1 тыс. т концентрата) и 4-е — меди (5 тыс. т по содержанию металла). Довольно сложная ситуация сложилась в медедобывающей отрасли. «Цумб корпорейшн», которой принадлежат три шахты по добыче медно-свинцовых руд, закрыла их из-за низких мировых цен, а австралийская компания «Коппер майнс энд металс» приостановила работы по сооружению очень крупной шахты на месторождении Хаиб и плавильного завода, рассчитанного на производство 115 тыс. т медного катода. Компания заявила, что предпочитает подождать до повышения мировых цен на медь. Южноафриканская государственная компания «Имкор зинк» — одна из немногих, добившихся в последние годы увеличения производства цветных металлов — олова, цинка и свинца. Мощность оловянного рудника в Уисе увеличилась в 1997–2000 на 30%, а свинцово-цинкового в Рош-Пине на 25%. Неда-

леко от Рош-Пины «Англо-американ корпорейшн» закончила в 2000 сооружение рудника и завода по добыче и обогащению цинковой руды. Запасы руды в Рош-Пине оцениваются в 18 млн т, её добыча ведётся открытым способом. Менее крупные компании также ведут добычу руд цветных металлов, в т.ч. вольфрама и кадмия. Из других полезных ископаемых следует отметить добычу соли (500 тыс. т), золота (2,3 т), серебра (16,7 т), редкоземельных элементов.

В обрабатывающей промышленности самая важная отрасль — созданная в основном в последние 15 лет металлургия. Рядом с рудниками построены обогатительные фабрики, плавильные и рафинадные заводы. Так, при закрытых шахтах упоминавшейся «Цумб корпорейшн» действовали медеплавильный и свинцово-рафинадный заводы. Большая часть минерального сырья экспортируется уже не в форме руды, а в обработанном виде. Намибийский кадмий, например, один из самых чистых в мире.

Вторая по значимости отрасль обрабатывающей промышленности — переработка рыбы и морепродуктов на экспорт. Основное предприятие — консервный завод в Уолфиш-Бее. Строится рыбоперерабатывающий завод в Людерице и планируется ещё один в Мове-Бее. В 2000 экспорт переработанных и замороженных морепродуктов принёс 1,5 млрд намиб. долл. Другие значительные предприятия, работающие в основном на экспорт, — мясокомбинаты, завод по сборке автомобилей, три фабрики по пошиву одежды, пивной завод и завод безалкогольных напитков. В 2000 экспорт пива в страны Юга Африки увеличился сразу на 40%.

В 2001 в обрабатывающей промышленности было зарегистрировано ок. 300 фирм, ежегодный рост этого сектора составляет в среднем 3,9% в год, но серьёзными препятствиями для его дальнейшего развития являются узость внутреннего рынка и конкуренция дешёвых потребительских товаров из ЮАР.

*Сельское хозяйство* разделяется на два сектора — натуральный, в котором занято большинство сельского населения, и товарный (4045 ферм, из которых ок. 4000 принадлежат белым).

Животноводство даёт более 90% сельскохозяйственной товарной продукции. Это в основном производство говядины. На юге страны быстро развивается страусоводство, но в 2000 наводнение нанесло огромный ущерб страусиным фермам. Юг Н. является также основным районом каракулеводства, но в 1990-е гг. спрос на него резко упал, и производство каракуля сократилось почти вдвое. поголовье (тыс., 2000): крупный рогатый скот — 2505, овцы — 2446, козы — 1850.

Большая часть продукции растениеводства (бобы, картофель, кукуруза, тропические корнеплоды) выращивается в секторе натурального хозяйства. В благоприятные годы урожай кукурузы и других зерновых обеспечивает 70% потребностей страны, а в засушливые — приходится обращаться за международной продовольственной помощью. В 2000 сбор (тыс. т): кукуруза — 49, просо — 77, корнеплоды — 255.

В 1990-х гг. на берегу р.Оранжевой стало развиваться виноградарство. В 1999 в ЕС было экспортировано 2100 т бескосточкового винограда, а в 2003 его экспорт увеличился в 10 раз, выйдя по стоимости на 2-е место после говядины.

*Рыболовство* — одна из самых перспективных отраслей. Намибийский рыболовный флот за период независимости увеличился в 3 раза и насчитывает 70 траулеров-рефрижераторов и 230 мелких судов. Рыболовство ведут несколько частных намибийских компаний, в некоторых из них присутствует иностранный капитал. Улов рыбы, выгруженной в намибийских портах, составил в 2000 300 тыс. т. Всего же в морской экономической зоне вылавливается до 450 тыс. т рыбы, хотя оптимально допустимый улов оценивается в 1,5 млн т.

На *строительство* в 2000 приходилось 2,9% ВВП, и эта отрасль развивается медленно. Почти все строительные материалы приходится ввозить из ЮАР.

Большая часть потребляемой страной *электроэнергии* поступает из ЮАР (890,9 кВт-ч, 2000). В самой Н. произведено 30 млн кВт-ч. Доля электроэнергии и водоснабжения в ВВП составляет 3%. Все электростанции включены в единую энергосеть, которая связана с южноафриканской и замбийской энергосистемами. Самая крупная электростанция — ГЭС Руакана мощностью 320 МВт. В 2001 ок. Людерица начала сооружаться электростанция, которая будет работать на энергии ветра.

Основная железнодорожная линия идёт от Уолфиш-Бея до Накопа и далее в ЮАР. От этой линии отходят три ветки на Габабис, Оутджо и Людериц. Общая длина железных дорог — 2382 км. Ежегодный объём перевозок — 130 тыс. пассажиров и 1,1 млрд ткм грузов. Разрабатывается план соединения железных дорог Н. и Замбии.

В 2001 длина автодорог составляла 64 800 км, из которых 5378 км имели твёрдое покрытие. В 2000 завершено строительство части транскалахарского шоссе от Уолфиш-Бея до Джваненга (Ботсвана) и дороги, связывающей Н. с Замбией и Зимбабве. В 2000—03 основное дорожное строительство велось на севере Н.

Из двух действующих морских портов — Уолфиш-Бей и Людерица — только Уолфиш-Бей глубоководный. Через него осуществляется почти 1/2 внешней торговли Н. Разработан план углубления гавани Уолфиш-Бей, чтобы иметь возможность принимать крупнотоннажные суда и перебросить в Уолфиш-Бей часть южноафриканских грузов, которые идут сейчас в перегруженные порты ЮАР. Изучается возможность строительства третьего порта в Мове-Бее для рыболовного флота. Грузооборот портов (2000) — 1,8 млн т. Число судов — 121 (2001).

Имеются два международных аэропорта — в Виндхукке и Уолфиш-Бее и 137 меньших по размеру аэропортов и взлётно-посадочных площадок (2001). Главная авиакомпания — «Эйр Намибия», 30% акций которой принадлежат государству. Совершает рейсы в ЮАР и Западную Европу. Компания — «Калахари экспресс эйрлайнс» осуществляет перевозки в основном внутри страны. Объём перевозок — 240 тыс. пассажиров и 47 млн ткм грузов (2000).

Число (тыс., 2001) стационарных телефонов — 117, мобильных — 100. Действуют 2 телевизионные станции и ок. 10 радиостанций. Число (тыс., оценка): телевизоров — 70 (2002), радиоприёмников — 240 (2000), число пользователей Интернета — 45 тыс. (2001).

На *торговлю* приходится 10% ВВП. Вся торговля в частных руках, в оптовой торговле значительна доля южноафриканского капитала.

Быстро развивается *туризм*. В 2001 страну посетили более 600 тыс. туристов. Доходы от туризма — ок. 400 млн долл. США.

*Экономическая политика* направлена на дальнейшее развитие и диверсификацию горнодобывающей и обрабатывающей промышленности с помощью иностранного капитала. Правительство проводит реформы по либерализации налоговой, инвестиционной и финансовой сфер. Была пересмотрена величина НДС, расширены льготы на инвестиции, с 40 до 35% понижен корпоративный налог, предоставлены льготы для инвестиций, направленных на переработку добываемого сырья. Как результат, появились заводы по производству медных изделий для электронной промышленности, по изготовлению бриллиантов из алмазов. В аграрном секторе основные усилия направлены на увеличение продукции, необходимой для самообеспечения страны продовольствием без ущерба для сельскохозяйственного экспорта. Основное направление в социальной политике — курс на постепенное перераспределение земли. В 2002 владельцами земли стали ещё несколько тысяч африканцев. Власти уделяют

также внимание улучшению социальных условий беднейшего городского населения. В бюджете ежегодно выделяются средства на строительство 1000 домов и квартир для малоимущих.

Особое значение придаётся социально-экономическому развитию более отсталой северной части страны. В обозримом будущем сохранится экономическая зависимость Н. от соседней ЮАР и от внешнеэкономической конъюнктуры, но в целом перспективы Н. выглядят обнадеживающими. Во всяком случае, в первом десятилетии 21 в. ожидается хотя и не очень быстрый, но постоянный рост её экономики.

*Кредитно-денежная система* Н. привязана к ЮАР соглашением об общей валютной зоне — зоне ранда. Формально Центральный банк Н. имеет право устанавливать обменный курс своей валюты, учётную ставку, но фактически они корректируются с политикой Резервного банка ЮАР. Южноафриканский ранд имеет хождение в стране наряду с намибийским долларом. Банк Н. осуществляет эмиссию денег и выдаёт лицензии на финансовую деятельность. Коммерческие операции осуществляют 7 банков (государственные, смешанные и иностранные). Н. начинает играть заметную роль на финансовом рынке Африки. Намибийская фондовая биржа стала второй биржей в Африке южнее Сахары по стоимости акций, выставляемых на продажу. Н. предпринимает усилия стать ведущим офшорным финансовым центром в регионе. Введённый льготный инвестиционный режим позволяет южноафриканским фирмам обойти ограничения на перевод иностранной валюты, существующие в ЮАР. Это вызывает недовольство Резервного банка ЮАР, который считает, что Н. нарушает соглашение о единой валютной зоне.

*Государственный бюджет* хронически дефицитен. Доходы — 8,81 млрд намиб. долл., расходы — 10,49 млрд, включая бюджет капиталовложений (1,78 млрд); бюджетный дефицит 3,6% ВВП (2001/02). Основные статьи доходов — налоги: на внешнеторговые операции и трансферты, на доходы и прибыль, на товары и услуги. Основные статьи расходов — образование, госслужба.

Платёжный баланс в последние годы сводился с положительным сальдо в 50–70 млн долл. США.

Правительство считает необходимым прибегать к займам для покрытия бюджетных расходов и для осуществления программ социально-экономического развития. Однако Международная ассоциация развития и Всемирный банк не предоставляют Н. кредиты на льготных условиях, разработанных для развивающихся стран, считая, что высокий доход на душу насе-



## АФРИКА / Южная Африка

ления не даёт права на такие льготы. Приходится брать займы на менее щадящих условиях у правительств и банков отдельных стран. Основным финансовым донором в 2000 была Германия, за ней шли США и скандинавские страны.

Внешний долг оценивался в 2000 в 217 млн долл. США. При стабильном экономическом росте он выглядит очень умеренным, но следует учесть, что в 2000 кончился льготный срок обслуживания многих займов, что создаёт определённые трудности. К тому же у государства незначительны запасы иностранной валюты (234 млн долл. в 2001).

Официальной статистики, касающейся *уровня жизни*, нет. По косвенным данным — отсутствие забастовок, увеличение вкладов населения в банках (5,77 млрд намиб. долл. в 2000 и 5,81 млрд в 2001), наличие договоров между компаниями и профсоюзами, предусматривающих увеличение заработной платы, превышающее темпы роста инфляции и индекса потребительских цен (10% в 2001) — можно говорить об улучшении жизни рабочих и служащих, имеющих работу в государственном и частном секторах. Однако это вряд ли касается городских жителей, которые являются безработными и получают мизерное пособие (до независимости такого пособия не было), и большей части сельского населения, живущего за счёт натурального хозяйства.

Экономика Н. полностью зависит от внешних конъюнктурных факторов, так как она не создавалась для удовлетворения нужд собственного населения. В

результате 90% продукции, создаваемой в стране, идёт на экспорт, а 90% потребляемых товаров, включая половину продовольствия, ввозится из-за границы. В 2001 *экспорт* составил 1,58 млрд долл. США, *импорт* — 1,71 млрд. Основные статьи *экспорта*: алмазы, цветные металлы, уран, говядина, морепродукты, каракуль. Основные статьи *импорта*: продовольствие, нефтепродукты, машины и оборудование, химические товары. Основные партнёры по экспорту: Великобритания, ЮАР, Испания. Основные партнёры по импорту: ЮАР (81%), США.

## Наука и культура

На *образование и науку* расходуется 1/4 всего госбюджета. *Начальные школы* посещает 91% детей. *Научные исследования* ведутся в Университете Н., в Государственном архиве, в Научном обществе Виндхука, в Департаменте экологических исследований Уолфиш-Бея. В Уолфиш-Бее есть Институт архитектуры. В Виндхуке имеются две библиотеки. Три разных *музея* созданы в Виндхуке, Свакопмунде и Людерице. *Культурным наследием мирового значения* являются сотни *наскальных рисунков* бушменов. Особый интерес и неутрачивающие споры вызывает обнаруженная в 1907 г.н. «Белая дама» — *самая древняя наскальная роспись*, которую датируют методом радиационного анализа серединой 2-го тыс. до н.э. и большинство экспертов не считают произведением бушменского искусства.





## СВАЗИЛЕНД (Swaziland)

### Общие сведения

Официальное название — **Королевство Свазиленд** (*The Kingdom of Swaziland*). Расположен на юге Африки. Площадь 17 363 км<sup>2</sup>, численность населения — 1,1 млн чел. (2002, оценка). Государственные языки — сисвати и английский. Столица — г. Мбабане (38,6 тыс. чел., 2002). Государственный праздник — День независимости 6 сентября (с 1968). Денежная единица — лангени.

Член ок. 40 международных организаций, в т.ч. ООН (с 1968), АС (с 2000), САДК (с 1992).

### География

Расположен между 30°48' и 32° восточной долготы, 25°24' и 27°24' южной широты; не имеет выхода к морю, окружён с трёх сторон территорией ЮАР, на востоке граничит с Мозамбиком.

*Ландшафт* представляет собой плато, которое понижается тремя ступенями к прибрежной равнине Мозамбика: Высокий вельд на западе (высота 1050–1850 м), Средний вельд (450–600 м) и Низкий вельд (150–300 м). Низкий вельд окаймлён на востоке горами Лебомбо высотой 450–825 м с вершиной Эмлембе (1862 м). Густая *речная сеть* образует бассейны четырёх полноводных рек, текущих в Индийский океан: Комати, Умбелузи, Усуту и Нгвавума.

*Почвы* аллювиальные, красно-бурые, заболоченные и выщелоченные. *Растительность* разнообразна, хотя пострадала от деятельности человека. Луга Высокого вельда постепенно переходят в лесную са-



ванну на востоке страны с типично тропическими деревьями. *Животный мир* значительно поредел, встречаются бегемоты, крокодилы, антилопы, зебры и даже редкий синий буйвол.

В *недрах* С. открыты залежи угля (запасы 1 млрд т), небольшие месторождения железной руды, олова, каолина, талька, асбеста, золота, алмазов.

*Климат* влажный, субтропический на западе и тропический на востоке. Количество осадков — от 500 до 1400 мм в год. Средние температуры: +12–15°С в июле, +20–24° в феврале.

### Население

За 22 года население увеличилось вдвое. *Темпы прироста населения* снизились с 2,5% (1980) до 1,6% (2002) из-за пандемии СПИДа. Рождаемость 39,59‰, смертность 23,26‰, детская смертность 109,43 чел. на 1000 новорождённых (2002). *Средняя продолжительность жизни* 37 лет (37,66 у женщин, 36,35 у мужчин). *Половозрастная структура* (2002): 0–14 лет — 45,5% (254 573 мужчины и 256 677 женщин), 15–64 года — 51,9% (соответственно 281 645 и 301 071), 65 лет и старше — 2,6% (12 027 и 17 612). Число ВИЧ-инфицированных — 212 тыс., т.е. 35,6% взрослого населения (2002). В 2000 в городах и посёлках жило ок. 50% населения. Среди взрослых грамотно 80%.

97% населения составляют свази, ок. 3% — белые. *Языки*: сисвати, английский, зулу.

70% — христиане, 10% — мусульмане, остальные придерживаются местных верований.

### История

Предки теперешних свази переселились в нач. 15 в. с территории теперешнего Мозамбика на северо-восток Наталя, а оттуда в 18 в. были вынуждены уйти под натиском других племён на землю, где живут сейчас. Уже в 18 в. вождь Нгване III создал сильное государство, которое в 19 в. вдвое превышало территорию сегодняшнего государства. В 1820—30-х гг. свази отстаивали свою независимость в войнах с зулу, а с начала 1840-х гг. страна стала объектом захватнических устремлений европейских колонизаторов — англичан, португальцев, буров. Особую активность проявляли буры, скупившие у вождей за бесценок огромные земельные территории. В 1894 С. был аннексирован бурской республикой Трансвааль, а после англо-бурской войны стал британским протекторатом. Возшедший в 1921 на трон король Собхуза II направил свои усилия на выкуп земли у иностранцев и к концу его долгого правления (1983) свази принадлежала половина всех земель.

В нач. 1960-х гг. возникли первые политические партии, выдвинувшие требование о независимости протектората, которая была предоставлена в 1968. С. стал конституционной монархией, власть была ограничена парламентом. На всеобщих выборах все места в парламенте достались сторонникам короля, хотя оппозиция получила 20% голосов. Тем не менее в 1973 Собхуза II отменил Конституцию, распустил парламент и запретил политические партии. В 1978 была введена новая Конституция, которая закрепляла абсолютную власть короля и делала парламент совещательным органом.

В 1982 после смерти Собхузы II разгорелась острая борьба за власть между придворными группировками, и новый король Мсвати III смог взойти на престол только в 1986. Мсвати III столкнулся с активизацией запрещённых политических партий, действовавших через профсоюзные и студенческие организации и требовавших демократизации общества. Самой активной партией стало Народное объединённое демократическое движение (ПУДЕМО). Формой протеста стали демонстрации и забастовки. В 1991 король был вынужден создать комиссию по пересмотру Конституции, работа которой затянулась на десятилетие. В 1994 профсоюзы выдвинули правительству 27 требований, среди которых были политические, в частности создание многопартийной системы. Король отверг эти требования. В 1995 произошли поджоги домов правительственных чиновников, нападения на здания парламента и Верховного суда. В январе 1996 ПУДЕМО начало кампанию протеста и неповиновения. В июле главы соседних государств

встретились с королём, убеждая его в необходимости проведения реформ. В январе 1997 профсоюзы и ПУДЕМО провели всеобщую забастовку, которая на несколько дней парализовала экономику страны. Мсвати III освободил арестованных руководителей забастовки и обратился с просьбой о посредничестве к правительству ЮАР. С помощью ЮАР конфликт был улажен, король обещал ускорить работу конституционной комиссии, но вместо этого усилил репрессии против диссидентов. В августе 1998 король распустил парламент и назначил новые выборы. Оппозиция бойкотировала их. Накануне выборов произошёл взрыв у моста, через который только что проехал король, а в день присяги кабинета министров взорвалась бомба в офисе вице-премьера. В 1999 оппозиционные партии и профсоюзы создали Демократический альянс С., который провёл демонстрации в поддержку 27 требований профсоюзов. В 2001 конституционная комиссия представила, наконец, королю проект Конституции, который не ограничивал абсолютную власть монарха и не снимал запрет на деятельность политических партий. Мсвати отправил проект на доработку. В 2001—02 был принят ряд законов, ограничивших гражданские права. Политическое положение в стране остаётся очень напряжённым.

### Государственное устройство и политическая система

С. — монархия, вся полнота законодательной и исполнительной власти принадлежит королю. Действует Конституция 1978. В административном отношении делится на 4 района (Хохо, Лубомбо, Манзини, Шиселвени). Крупные города: Мбабана, Манзини.

*Глава государства*, законодательной и исполнительной власти — король. Парламент — совещательный орган, он не принимает, а только обсуждает законопроекты, вносимые правительством; состоит из палаты собрания и Сената. Палата собрания состоит из 65 депутатов, 55 из них избираются населением по сложной двухступенчатой системе, обеспечивающей выдвижение в кандидаты только вождей или их представителей, а 10 назначаются королём. Сенат состоит из 30 членов, 10 из которых избираются палатой собрания, а 20 назначаются королём. Срок полномочий парламента — 5 лет. *Глава исполнительной власти* — король, который назначает правительство во главе с премьер-министром. Фактически государственные решения принимаются королём после обсуждения в двух традиционных учреждениях свази — Либандле (Национальном совете), состоящем из придворной

знати, и Ликоко (узком круге членов королевской семьи). Глава государства — король Мсвати III. Спикер палаты собрания — С.Матсебула. Премьер-министр — С.Б.Дламини.

*Выдающийся государственный деятель* — король Собхуза II (1899—1982). В первые годы правления оказывал поддержку антиколониальным организациям в своей стране и ЮАР. Его заслугой стало сопротивление попыткам властей Южно-Африканского Союза (теперь ЮАР) аннексировать С., а также создание фонда для выкупа земель свази у белых поселенцев. Последние годы проводил политику, направленную на сохранение традиционной социальной структуры.

*Политические партии* действуют нелегально. Наиболее активные из них: Народное объединенное демократическое движение (ПУДЕМО), Конгресс национального освобождения Нгване, Прогрессивная партия С.

Ведущие организации деловых кругов: Палата торговли и промышленности С., Фондовая биржа, Центральный кооперативный союз С.

Общественные организации: два профсоюзных объединения — Федерация труда С. и Федерация профсоюзов С., Ассоциация прав человека С., Молодёжный конгресс С.

*Внутренняя политика* с кон. 1999 характеризуется ужесточением законодательства и репрессий, направленных против оппозиции. Приняты законы, ограничивающие право на забастовку, покончившие с независимостью судей, фактически введена цензура печати, арестовываются журналисты и закрываются газеты.

*Внешняя политика* направлена прежде всего на поддержание хороших отношений с ЮАР и Мозамбиком, однако с этими государствами возникают трения из-за соблюдения прав человека и из-за мозамбикских беженцев.

*Вооружённые силы.* Численность армии ок. 3 тыс., расходы на армию (2002) 20 млн долл. США.

С. имеет дипломатические отношения с РФ, установлены в 1999.

### Экономика

Экономика характеризуется стабильным развитием. ВВП 4,6 млрд долл. США, прирост 5% (2001). ВВП на душу населения — один из самых высоких в Африке — 4200 долл. США. В формальном секторе экономики занято 340 тыс. чел. (2001, оценка). Безработица 34% (2001), она ослабляется отходничеством в ЮАР. Инфляция 7,5% (2001).

*Отраслевая структура* по вкладу в ВВП (1999, %): сельское хозяйство — 10, промышленность — 43, услуги — 47.

Самой важной отраслью экономики стала обрабатывающая *промышленность* (35% ВВП), которая базируется на сельскохозяйственных и лесных ресурсах С. Основные предприятия — по производству сахара (ок. 500 тыс. т), деревоперерабатывающие (220 тыс. т пульпы), заводы по переработке фруктов, хлопка. Однако с 1980-х гг. появились новые отрасли — производство хлопковых и синтетических волокон, текстиля, обуви, кожгалантереи, стекла, стройматериалов, картона, электрооборудования, электроники, холодильников, сборки автобусов, компьютеров.

Горнодобывающая промышленность находится в упадке. Истощились залежи железной руды, старатели прекратили добычу алмазов, не имея возможности проникнуть вглубь месторождения, упал спрос на асбест. В 2000 добыто 380 тыс. т угля и 12,7 тыс. т асбеста.

Потенциал развития *гидроэнергетики* значителен из-за наличия горных рек, но пока ГЭС вырабатывают 44% электроэнергии в стране. Большая часть энергии поступает из ЮАР. В 2000 её потребление составило 900,7 млн кВт-ч, а произведено в стране 362 млн.

44% всей *земли* принадлежит белым фермерам и иностранным компаниям. Остальная часть считается собственностью всех свази, но под крестьянские наделы отведена только половина земель свази. Это — сектор натурального хозяйства, производящий всего 1% ВВП. Другая половина земель свази предназначена для выращивания товарной продукции государственными компаниями. На этих территориях выращивается большая часть кукурузы и хлопка в стране.

Основные товарные культуры (тыс. т, 2000): сахарный тростник — 3885, кукуруза — 85, цитрусовые — 73, ананасы — 20, хлопок — 7. Сахарный тростник давал до 13% валютных поступлений, но теперь экспорт его упал из-за сооружения сахарных заводов в самом С. Урожай кукурузы не покрывает потребности страны в 140 тыс. т, и приходится импортировать зерно из ЮАР. Скотоводство не имеет товарного значения. поголовье крупного рогатого скота в 2000 — 608 тыс.

*Железные дороги*, пересекающие страну, связывают С. с ЮАР и Мозамбиком. Протяжённость железных дорог 297 км (2001). Ежегодный объём перевозок — 1250—1300 млн пассажиро-км и 4,3—4,5 млн т грузов. Длина автодорог — 3800 км, из них 1064 км с твёрдым покрытием (2002).



В стране имеются 2 аэропорта и 16 взлётно-посадочных площадок. Мбабана и Манзини связаны авиасообщениями с городами ЮАР и Мозамбика. Перевозки осуществляет компания «Эйрлинк» (ЮАР).

*Телефонная связь* осуществляется на современном уровне через цифровые телефонные каналы, спутники связи и системы мобильных телефонов. Число стационарных телефонов — 38,5 тыс., мобильных — 45 тыс. (2001). Действуют 8 радиостанций и 5 телевизионных станций. Число пользователей Интернета 14 тыс. (2002).

Вся оптовая и розничная *торговля* находится в частных руках. Развита кооперация (123 торговых и сбытовых кооператива).

*Туризм* стал быстро развиваться после 1994. В 2000 страну посетили 353 тыс. туристов, в основном из ЮАР, доходы от туризма составили 47 млн долл. США.

*Экономическая политика* правительства в сельском хозяйстве направлена на увеличение производства за счёт ирригации, а в промышленности — на диверсификацию обрабатывающих отраслей, чтобы ослабить зависимость экономики от экспорта сырья. Оно намерено добиться этого за счёт внешних инвестиций, но в 2000 возникли сложности в отношениях с МВФ, который наряду с обычными рекомендациями — ускорить приватизацию, увеличить доходные статьи бюджета — отметил необходимость контроля над правительственными расходами, что трудно осуществить без демократических реформ и создания легальной оппозиции. Политика в *социальной сфере* носит двойственный характер. Правительство регулярно индексирует заработную плату госслужащих и призывает делать то же самое в частном секторе. Как результат, в 2001–02 не было крупных забастовок. В то же время идёт наступление на права профсоюзов.

*Финансовая система* тесно привязана к финансовой структуре ЮАР. С. входит в валютную зону ранда, ранд ЮАР имеет хождение в стране наравне с лангени. Центральный банк С. вынужден корректировать курс лангени, его эмиссию, антиинфляционные меры и т. д. в соответствии с политикой Резервного банка ЮАР. Имеются 2 коммерческих и 3 инвестиционных банка.

С 1999 бюджет постоянно дефицитен. Доходы 448 млн долл. США, расходы — 506,9 млн, включая бюджет капиталовложений (147 млн, 2001/02). В бюджете 2002/03 налоги на товары, услуги и внешнеторговые операции обеспечивают 67% бюджетных поступлений. Внешний долг 336 млн долл. США (2001).

*Уровень жизни* большинства сельского населения очень низок, так как выделяемые вождями земельные участки менее 2 га позволяют с трудом прокормить семью даже в урожайные годы. Уровень жизни в городах значительно выше. Хотя индекс стоимости жизни в 1998–2001 возрастал на 6–7% в год, но приблизительно таким был и рост реальной заработной платы. Увеличивались банковские депозиты (619 млн лангени в 2001).

*Внешняя торговля* (млн долл., 2001): экспорт — 702, импорт — 850. Основные статьи *экспорта*: сахарный тростник, пульпа, сахар, концентраты безалкогольных напитков, фрукты. Основные статьи *импорта*: транспортные средства, оборудование, продовольствие, нефтепродукты. 90% импорта и 66% экспорта приходится на ЮАР.

### Наука и культура

*Начальные школы* посещают 98% детей. *Научные исследования* ведутся в Университете С., на трёх экспериментальных станциях (растениеводство, животноводство, лесоводство), в Департаменте геологии. В Манзини есть Национальная библиотека, а в Лобамбе — Национальный музей.





## ЮЖНО-АФРИКАНСКАЯ РЕСПУБЛИКА (South Africa)

### Общие сведения

Официальное название — **Южно-Африканская Республика (ЮАР) (The Republic of South Africa)**. Расположена на юге Африки. Площадь 1219,9 тыс. км<sup>2</sup>. Численность населения 43,7 млн чел. (2002, оценка). Государственные языки — 11 языков. Столица — г. Претория (800 тыс. чел., 2001). Государственный праздник — День свободы 27 апреля (с 1994). Денежная единица — ранд.

Член 52 международных организаций, в т. ч. ООН (с 1946), АС (с 2000), САДК (с 1994).

### География

Расположена между 16°24' и 31° восточной долготы и 22° и 34°42' южной широты; на юге омывается Атлантическим и Индийским океанами. На западе к берегам подходит холодное Бенгельское течение, а на востоке — теплое Мозамбикское. Береговая линия неизрезанная, но есть очень удобные бухты. Граничит с Намибией на северо-западе, Ботсваной и Зимбабве на севере, Мозамбиком и Свазилендом на северо-востоке. Внутри ЮАР находится анклав — королевство Лесото.

Большая часть территории представляет собой холмистое плато, окаймлённое на востоке Драконовыми горами высотой до 3000 м, а на юге Капскими горами высотой до 2000 м. Самая высокая точка — гора Ньесути (3408 м) в Драконовых горах. На северо-западе плато понижается и переходит в низменную пустыню Калахари. Драконовы горы круто обрываются к Индийскому океану (Большой уступ). Между



ними и океаном простирается прибрежная низменность, которая на юге переходит во впадину Большое Карру, отделяющую Драконовы горы от Капских.

В Драконовых горах берут начало главные реки ЮАР. Самая длинная — река Оранжевая (длина — 1860 км, а с притоком Вааль 2200 км), впадающая в Атлантический океан. Она несудоходна, её устье иногда пересыхает. Реки, текущие в Индийский океан, не очень протяжённые, но полноводные. Самые крупные из них Тугела, Грейт-Фиш, притоки Лимпопо. Сама Лимпопо течёт по границе с Зимбабве.

Почвы разнообразны и в основном плодородны: красно-бурые, чёрные, серо-коричневые, песчаные, аллювиальные и др.

Растительность к северу от 32° южной широты — разные типы саванн (кустарниковая, степная, опустыненная). По берегам рек сохранились галерейные тропические леса. На юге страны — субтропические леса и вечнозелёные кустарники, а на северо-западе — флора пустынь. Виды растений разнообразны: баобабы, акации, железное дерево, ароматное дерево, самшит и др. В искусственных посадках преобладают эвкалипт и американская сосна.

Животный мир. Крупные животные почти истреблены, исчезли с лица земли южноафриканские эндемики — черногривый лев и зебра квагга. Типично африканская фауна сохранилась только в заповедниках, самый крупный из которых — Национальный парк Крюгера. Очень разнообразен мир насекомых (термиты, муха цеце), птиц (здесь зимуют ласточки из России).

Недра исключительно богаты *полезными ископаемыми*. ЮАР занимает 1-е место в мире по запасам (т, % мировых запасов): марганцевой руды (12,2 млрд, 82%), хромитов (3,3 млрд, 56%), платины и платиноидов (31 тыс., 69%), золота (33,7 тыс., 40%), руды ванадия (14 млн, 29%), алюмосиликатов (37%), флюорита (47,5 млн), корунда (104 млн), асбеста (4,3 млн), некоторых редкоземельных элементов, а также 1-е место в Африке по запасам угля (115 млрд т), окиси урана, железной руды (9,5 млрд т), титана (40 млн т), сурьмы (297 тыс. т), свинца (8,5 млн т), цинка (15,4 млн т), никеля (5,9 млн т), апатита (160 млн т). Имеются значительные месторождения алмазов (125 млн каратов ювелирных алмазов), меди, олова, магнетита, серебра, алюминия и других минералов. На шельфе открыто месторождение природного газа. В ЮАР практически есть все, кроме нефти.

*Климат* субтропический и лишь на крайнем севере тропический. Средние температуры летних месяцев +18°–27°С, а зимних +7°–15°С. Контрасты температур объясняются разницей в широте, влиянием тепло-го и холодного океанических течений, разностью высоты над уровнем моря. Осадки распределяются неравномерно. В пустынях выпадает не более 100 мм в год, а на прибрежной полосе Индийского океана до 2000 мм.

#### Население

В 1984–2002 население увеличилось на 30%. *Темпы прироста населения* в 1980-х гг. составляли 2,9%, но затем стали постепенно снижаться, а в кон. 1990-х гг. резко упали; в 2002 эксперты оценивали их от 0,02 до 1,04% из-за пандемии СПИДа.

Рождаемость 20,63‰, смертность 18,86‰, детская смертность 61,78 чел. на 1000 новорождённых (2002).

*Средняя продолжительность жизни* (2002) 45,43 года (женщин – 45,68, мужчин – 45,19). *Половозрастная структура* (2002): 0–14 лет – 31,6% (6 943 761 мужчина и 6 849 745 женщин), 15–64 года – 63,4% (соответственно 13 377 011 и 14 300 850), 65 лет и старше – 5% (816 222 и 1 360 069). В 2002 в городах и посёлках жило 50% населения. Грамотность населения 85,5%. Пенсионный возраст 65 лет.

ЮАР – *многорасовое государство*. Четыре основные расы – африканцы (77%), белые (10,7%), азиаты (2,6%), кой-коины – бушмены и готтентоты (несколько тысяч). Кроме того, особую этническую группу составляют метисы – «цветные» (8,8%). Африканцы разделяются на множество *этнических общностей*, наиболее крупные из них: зулу, коса, сото, тсвана, свази, ндебеле, педи, тсонга, венда. Две основные *этнические группы* евро-

пейцев: африканеры (потомки переселенцев из Голландии и Франции) и англоязычное население. Основное население азиатского происхождения – индийцы, но есть также малайцы и китайцы. Наиболее распространены *языки* – английский, африкаанс (язык африканеров) и языки вышеупомянутых африканских этносов.

Более 80% населения исповедуют христианство. Другие религии – индуизм, ислам, иудаизм и традиционные африканские религии.

#### История

Археология свидетельствует о заселении юга Африки со времён палеолита. В нач. 1-го тыс. н.э. на всей территории ЮАР жили народы кой-коинской расы – бушмены и готтентоты. В 1-м тыс. н.э. с севера вторглись племена банту. Волны миграционных потоков следовали одна за другой, и к 17 в. на юге Африки уже жили предки теперешних языковых семейств суто и нгуни. С 1652 началась колонизация страны европейцами. Голландская Ост-Индийская компания основала на Мысе Доброй Надежды поселение, которое со временем превратилось в Кейптаун. Постепенно расширяя границы колонии, получившей название Капской, голландцы захватывали земли готтентотов, создавая рабовладельческие хозяйства. Уже в 18 в. голландцы, смешавшиеся с эмигрантами из других европейских стран, стали называть себя бурами, а в 20 в. – африканерами. В 1770-х гг. буры осуществили аннексию земель племён коса («кафрские войны»).

Во время наполеоновских войн Капская колония перешла в руки англичан. Английские власти продолжали колониальную экспансию. Угроза нашествия европейцев стимулировала объединение мелких племён на соседних с Капской колонией территориях. Наиболее сильным из них стало зулусское государство, созданное в 1816 вождём Чакой.

В 1830-х гг. осложнились отношения между властями Капской колонии и бурами. В 1834 был принят закон об отмене рабства, на котором держалось хозяйство буров. Они стали собираться в вооружённые отряды и уходить из колонии, захватывая землю африканских племён. Особенно сильное сопротивление оказали зулу, но в 1838 они были разбиты, и на части зулусской территории была основана бурская республика Наталь. Великобритания опасалась выхода буров к Индийскому океану и в 1843 аннексировала Наталь. Вне британской власти оказались буры, осевшие к северу от Капской колонии. В 1850-х гг. они создали две республики – Оранжевое свободное государство и Южно-Африканскую Республику Трансвааля. Признав бурские государства, Вели-

британия направила усилия на покорение африканских народов. К кон. 19 в. вся территория теперешней ЮАР оказалась под властью британской короны, а бурские республики были окружены со всех сторон английскими владениями. С их независимостью было покончено в ходе англо-бурской войны 1899—1902.

В 1910 Великобритания объединила Капскую колонию и Наталь с бывшими бурскими республиками в Южно-Африканский Союз (ЮАС), которому были предоставлены права доминиона. Общественная жизнь в доминионе была основана на принципах расизма. Африканцы были лишены политических и социальных прав. В 1912 они создали организацию, которая вскоре получила название Африканский национальный конгресс Южной Африки (АНК). Он поставил своей целью борьбу против расовой дискриминации, за равноправие коренного населения.

В 1-й мировой войне ЮАС выступил на стороне Великобритании и после её окончания получил мандат Лиги Наций на управление германской Юго-Западной Африкой (Намибией). Период между двумя мировыми войнами характеризуется законодательством, усилившим социальную дискриминацию небелого населения.

Во 2-й мировой войне ЮАС участвовал на стороне антигитлеровской коалиции. Изменения, произошедшие в мире после войны, не повлияли на внутреннюю политику правящих кругов ЮАС. В 1948 к власти пришла Национальная партия, провозгласившая расизм официальной идеологией государства, которая стала известна как апартеид. Конечной целью апартеида провозглашалось территориальное разделение населения ЮАР по расовым группам, при котором белому меньшинству отходило бы 87% всей территории страны, а африканцам только 13%. Цветным и индийцам отводились резервации внутри «белой» ЮАР. Претворяя доктрину апартеида в жизнь, власти методично проводили политику, направленную на усиление угнетения небелого населения. Была введена система пропусков, контролировавшая передвижение африканцев. Небелое население вело активную борьбу против апартеида, организуя забастовки, демонстрации, кампании гражданского неповиновения, сжигание пропусков и т.д. В 1955 АНК и прогрессивные организации цветного индийского и белого населения созвали Конгресс народов, на котором была принята Хартия свободы — программа борьбы за демократическую Южную Африку.

Власти жестоко подавляли движение протеста. В 1950 была запрещена Коммунистическая партия, а в 1960 — АНК и другие неугодные режиму организации. Руководитель АНК Нельсон Мандела и несколько его

соратников были приговорены к пожизненному заключению. Лишённые возможностей легальных форм сопротивления, АНК и возрожденная Коммунистическая партия ушли в подполье, а с 1961 — начали вооружённую борьбу, создав боевую организацию «Умконтото ве сизве» («Копье нации»). В этом же году ЮАС вышел из британского Содружества и объявил себя Республикой (ЮАР). Напряжённая обстановка в стране вызвала в июне 1976 восстание африканцев в Соуэто — пригороде Йоханнесбурга, распространившееся на другие города. Было введено чрезвычайное положение, но волнения продолжались почти целый год.

После событий в Соуэто страны Запада ввели первые серьёзные санкции против ЮАР. Внутреннее и внешнее давление вызвало правительственный кризис, и правительство приступило к осторожным реформам — была отменена сегрегация на транспорте, в спорте, легализована деятельность африканских профсоюзов. Одновременно большую власть получили силовые структуры. Была принята новая Конституция, сделавшая ЮАР президентской республикой и предусматривавшая трёхпалатный парламент — для белых, цветных и индийцев. Африканцы, как прежде, были отстранены от парламентских выборов. Начались манифестации, поддержанные забастовками, против новой Конституции. Обычными лозунгами стали: «Долой апартеид!» и «Свободу Нельсону Манделе!»

В марте 1985 полиция расстреляла мирную демонстрацию. Это вызвало всеобщую забастовку, переросшую в новое восстание африканцев, охватившее почти все города ЮАР. Несмотря на репрессии (в тюрьмы было заключено ок. 25 тыс. чел.), правительству не удавалось справиться с волнениями до кон. 1986.

Кризис режима апартеида стал очевиден для многих белых граждан ЮАР. В июле 1987 в Дакаре состоялась первая встреча виднейших бизнесменов и либеральных политиков ЮАР с представителями АНК, на которой обсуждалась возможность политического решения южноафриканских проблем. Несмотря на противодействие правительства, подобные контакты продолжались. В 1989 президентом ЮАР стал Ф. де Клерк, который вступил в официальные переговоры с АНК о будущем государственном устройстве ЮАР, к которым позднее были привлечены все политические партии. В 1990 Мандела был освобождён после 27-летнего заключения, а в 1992 был снят запрет на деятельность АНК и других организаций.

20 декабря 1991 открылась многопартийная конституционная конференция. Поиски компромисса закончились подписанием в июле 1993 проекта времен-



ной Конституции на пятилетний переходный период, а управлять страной должно было правительство национального единства, сформированное из представителей основных партий, прошедших в парламент. В течение пяти лет необходимо было разработать постоянную Конституцию.

Проект временной Конституции был одобрен парламентом ЮАР. В апреле 1994 состоялись первые всеобщие выборы, на которых АНК получил 65% голосов, Национальная партия — 20% и Партия свободы Инката — 10%. На заседании парламента президентом ЮАР был избран Мандела, который сформировал Правительство национального единства (ПНЕ) из представителей трёх основных партий, но вскоре Национальная партия вышла из правительства. В 1997 вступила в действие новая Конституция ЮАР, сохранившая демократические принципы временной Конституции.

ПНЕ разработало социально-экономическую программу, предусматривавшую повышение темпов экономического роста и улучшение положения беднейших слоев. Оно добилося стабильного роста экономики на 2–3% в год (в последние годы апартеида рост был почти нулевым), но некоторые цели программы оказались нереальными (массовое строительство дешёвого жилья, снижение безработицы).

Несмотря на это, АНК вновь победил на парламентских выборах 1999, получив 266 мест из 400. Президентом ЮАР стал новый лидер АНК Табо Мбеки (Мандела отказался баллотироваться на второй президентский срок). Он продолжает курс предыдущего правительства, хотя реальность заставляет вносить какие-то коррективы. Он расширил социальную и политическую базу своего правительства, включив в него представителей всех расовых и этнических групп, а также тех политических партий, которые ранее были соперниками АНК. Особое внимание уделяется борьбе с бедностью и реформам в направлении либерализации экономики.

#### Государственное устройство и политическая система

ЮАР — парламентская республика. Действует Конституция 1997. В *административном отношении* ЮАР делится на 9 провинций (Восточный Кейп, Центральный Кейп, Западный Кейп, Гаутенг, Свободное государство, Квазулу-Наталь, Лимпопо, Мпумаланга, Северо-Запад). *Крупные города*: Претория, Йоханнесбург, Кейптаун, Дурбан.

*Глава государства* — президент, избираемый Национальным собранием сроком на 5 лет. *Высший орган законодательной власти* — парламент, включающий

Национальное собрание и Национальный совет провинций. Национальное собрание состоит из 400 депутатов, избираемых по принципу пропорционального представительства. Каждый провинциальный законодательный орган назначает 6 депутатов и предлагает Национальному собранию кандидатуры для избрания ещё 4 депутатов в Национальный совет провинций (НСП). Таким образом, в НСП входят 90 депутатов (по 10 от каждой провинции). Парламент избирается на 5 лет.

*Законодательные органы провинций* избираются населением. Законодательный орган избирает премьер-министра провинции, который формирует правительство.

*Высший орган исполнительной власти* — правительство, возглавляемое президентом. Глава государства и правительства — президент Т. Мбеки. Спикер Национального собрания — Т. Макветла.

*Выдающийся государственный деятель* — Нельсон Мандела, посвятивший жизнь борьбе против расизма в Южной Африке, 1-й президент демократической ЮАР, лауреат Нобелевской премии мира.

Имеется ок. 20 *партий*, 13 представлены в парламенте. Наиболее влиятельные: Африканский национальный конгресс, Демократическая партия, Партия свободы Инката, Новая национальная партия, Объединенное демократическое движение.

*Ведущие организации деловых кругов*: Фондовая биржа Йоханнесбурга, Южноафриканская деловая палата, Независимый трест развития, Южноафриканский фонд.

*Общественные организации*: Конгресс южноафриканских профсоюзов (COSATU), Газетная ассоциация Южной Африки; независимые от правительства СМИ.

*Внутренняя политика* направлена на сохранение социальной и политической стабильности. Особое внимание уделяется борьбе с преступностью, принявшей опасные размеры. Последние статистические данные свидетельствуют о снижении криминальной напряжённости в стране. Ещё одна проблема правительства — растущая коррупция. В отношении некоторых аспектов внутренней политики (например, приватизации) возникли трения между правительством и главными политическими союзниками АНК — компартией и профсоюзами. Самой трудной проблемой для ЮАР остаётся ликвидация чреватой социальным взрывом пропасти между уровнем жизни белых и африканцев. Существенного изменения ситуации правительство пока не добилося, хотя какие-то сдвиги в этом направлении налицо, например рост африканского «среднего класса».

*Внешняя политика* направлена на развитие дружественных отношений со всеми странами, но прежде всего с соседними государствами и Африки в целом. Между ЮАР и РФ установились хорошие отношения, уходящие корнями в давние связи СССР с освободительным движением. Мандела и Мбеки нанесли официальные визиты в Москву. ЮАР добилась улучшения отношений со странами Запада, прежде всего с США и Великобританией, хотя определённое раздражение правящих кругов США вызывают дружественные связи ЮАР с такими странами, как Куба и Ливия. Благодаря Манделе возрос международный авторитет ЮАР. За последние годы Мандела и Мбеки избирались председателями таких организаций, как Движение неприсоединения, Содружество, Африканский Союз. ЮАР стала местом проведения крупных международных конференций, в том числе на уровне глав государств.

В Африке ЮАР поддерживала процесс демократизации и соблюдение прав человека. В 1995 Мандела осудил казнь девяти оппозиционеров в Нигерии, а в 1998 войска ЮАР вошли в Лесото для восстановления конституционного порядка после военного переворота. ЮАР выступила в роли миротворца в гражданской войне в Демократической Республике Конго. Президент Мбеки был одним из немногих африканских лидеров, критиковавших, правда, в довольно мягкой форме, захват ферм белых в Зимбабве; он голосовал за исключение Зимбабве на год из Содружества, но выступил против введения международных санкций.

*Вооружённые силы* включают Сухопутные силы (42 500 чел.), ВМС (5200), ВВС (9600) и медицинскую службу (5300). Всего в 2000 служило 63 400 чел. Расходы на оборону (2001) — 1,79 млрд долл. США (1,6% ВВП).

Дипломатические отношения между ЮАР и РФ установлены в 1992.

### Экономика

ЮАР — самое развитое государство Африки, но по мировым стандартам — страна со средним уровнем дохода, ВВП 412 млрд долл. США, т.е. 9400 долл. на душу населения (2001). Рост ВВП в 2001 составил 2,8%, а в 2002 — 3%. Экономически активное население 17 млн чел. (2000, оценка). По официальным данным, безработица составляет 26% (2001), а по неофициальным — 37%. Инфляция 5,8% (2001).

Распределение ВВП по отраслям экономики (2001): сельское хозяйство 3%, промышленность 31%, услуги 66%. ВВП по занятости: сельское хозяйство 8%, промышленность 13,3%, услуги 78,7%.

*Обрабатывающая промышленность* — самый большой производительный сектор национальной экономики (18% ВВП). В 2000–02 стоимость её продукции возросла в среднем на 3,7% в год. Самая крупная отрасль — чёрная металлургия. Пять комбинатов, самый крупный из которых в Салданыя-Бей стоимостью 1,6 млрд долл. США и производительностью 1,2 млн т стали в год заработал на полную мощность в нач. 2003, принадлежат корпорации ИСКОР. В настоящее время она полностью приватизирована. Уйдя из ИСКОР, государство не ушло полностью из чёрной металлургии, участвуя в новых смешанных предприятиях. В 2000 оно совместно со швейцарской фирмой начало строительство в Салданыя-Бей прокатно-гальванического завода стоимостью 1,5 млрд долл. США. Южноафриканская сталь — одна из самых дешёвых в мире, но в 1999 ЮАР ввела антидемпинговые пошлины на прокат из РФ.

Другая важная отрасль обрабатывающей промышленности, связанная с горнодобывающей, — производство слитков золота и платины на аффинажных заводах. Цветная металлургия представлена заводами по производству чуть ли не всех цветных металлов — от меди, сурьмы, хрома до редкоземельных элементов. Если производство некоторых металлов, например меди, в 1990-е гг. снизилось до 100,5 тыс. т из-за перенасыщенности мирового рынка, то выпуск других, в частности алюминия, рос. Сейчас его производство составляет ок. 700 тыс. т при низкой себестоимости (продажная цена — 750 долл. за 1 т). В кон. 2002 было достигнуто в принципе соглашение о сооружении совместно с французской фирмой крупного алюминиевого завода стоимостью 1,6 млрд долл. США. ЮАР принадлежит 1-е место в мире по производству феррохромовых сплавов (220 т, 2000). Мировое значение также имеют три предприятия по производству марганца.

Большая часть металлов экспортируется, но растёт его потребление в стране в результате создания металлообрабатывающей, электротехнической, автомобильной промышленности. Уже более 50% деталей, в т.ч. моторы, на японских и немецких автосборочных заводах делаются в ЮАР. В 2000 с конвейеров сошли 266 тыс. легковых и 130,6 тыс. грузовых автомобилей.

Крушение апартеида дало импульс для развития самой старой отрасли обрабатывающей промышленности — производства продуктов питания и напитков, особенно фруктовых соков, вина (187 гкл, 2000) и пива. В 2002 «САБ-Миллер» стала 2-й по величине пивной компанией мира благодаря экспансии в 11 стран Африки, Индию, США и другие страны, в т.ч. в РФ, где известна её марка пива «Золотая бочка».

На текстильную, швейную, обувную промышленность в 2002 приходилось 7,9% всей стоимости продукции обрабатывающей промышленности. Швейная отрасль обеспечивает 90% внутреннего рынка и, кроме того, продукция идёт на экспорт. Однако обувная отрасль испытывает трудности из-за контрабанды обуви из Китая и Юго-Восточной Азии, идущей через страны, входящие с ЮАР в таможенный союз, и через Мозамбик.

Следующей по значению стала *химическая промышленность* — относительно новая отрасль, если не считать производство взрывчатки для горного дела. По занятости (135 тыс. чел.) она обогнала лёгкую промышленность. Ассортимент продукции очень широк: удобрения, нефтепродукты, кислоты, краски, искусственные волокна, резиновые изделия, пластмассы и т.д. В ЮАР изобретена технология и построены три завода по производству бензина из угля.

Из других отраслей обрабатывающей промышленности следует отметить производство (2000, млн т): целлюлозы — 1,37, бумаги и картона — 2,02, цемента — 8,7, сахара — 1,15.

Горнодобывающая промышленность остаётся важной отраслью, особенно как источник иностранной валюты, хотя её доля в ВВП сократилась к 2002 до 7,5%. 1-е место по стоимости продукции занимает золото. В 1970 его добыча была рекордной — более 1000 т, но с 1980-х гг. стала постоянно снижаться и в 2001 была ниже 500 т (20% мировой добычи и 50% минерального экспорта ЮАР). Основная причина — падение мировой цены. В 1999 она опустилась до 252,9 долл. США за унцию, тогда как себестоимость золота в ЮАР — св. 300 долл. В результате закрылось большинство шахт. Рост цены после иракского кризиса стимулирует наращивание производства золота.

Благоприятная конъюнктура на мировом рынке способствует увеличению добычи платины и платиноидов (220 т в 2000), других металлов. В 2000 добыча руд составила (по содержанию металла, тыс. т): никеля — 38, цинка — 70, ванадия — 17, сурьмы — 6, кобальта — 0,3, концентрата свинца — 81. Добыча железной руды — 33,1 млн т, медной руды (по содержанию металла) — 0,14, хромовой руды — 7,1, марганцевой руды — 3,2, серебряной руды — 0,15, угля — 225, урана — 1 млн т. Добыча алмазов — 10 млн каратов. Добываются также многие другие минералы.

*Сельское хозяйство* — успешно развивающаяся отрасль экономики, но его доля в ВВП постоянно снижается. Под пахотные земли пригодно 12,13% территории. Площадей под пастбища значительно больше, склоны гор и холмов используются под виноградники

и лесопосадки. Из-за частых засух колебания урожая очень значительны, например для кукурузы от 2,9 до 13,6 млн т. Существуют два *аграрных сектора*: натуральный, в котором большая часть продукции потребляется самими производителями, и товарный. Основная зерновая культура в обоих секторах — кукуруза. В 2001 сбор зерновых составил (млн. т): кукурузы — 8; пшеницы — 2,3; сорго — 0,2; ячменя — 0,1. Урожайность низка по международным стандартам. Сбор кукурузы с 1 га, например, составляет 38% от соответствующего показателя в США.

Наряду с зерновыми ЮАР обеспечивает себя всеми основными продуктами питания, и в значительном объёме экспортирует сахар (тростниковый), овощи, фрукты и ягоды в очень широком ассортименте — от слив, яблок и клубники до бананов, авокадо, манго, цитрусовых. В 2001 урожай наиболее значительных культур составил (тыс. т): сахарного тростника — 22 000, картофеля — 1681, винограда — 1332, апельсинов — 1086, семян подсолнечника — 677, арахиса — 204, табака — 30, яблок — 561, помидоров — 489, ананасов — 137, хлопка — 32.

В *животноводстве* показатели последних лет стабильны как по поголовью скота, так и по объёму продукции. Основной экспортный товар — овечья и козья (мохер) шерсть. В 2001 поголовье (млн): крупный рогатый скот — 13,5, овцы — 28,8, козы — 6,8, свиньи — 1,6, куры — 62. В последние годы развивается страусоводство.

*Рыболовство* — быстро растущая отрасль, вылов рыбы достиг в 2000 600 тыс. т. Кроме того, вылавливаются и искусственно разводятся морские ракообразные и моллюски. Объём вылова рыбы во внутренних водоёмах незначителен, но в реках добываются для кожевенной промышленности крокодилы (26 926, 1999).

В ЮАР создана густая *транспортная сеть*. Все железные и почти все автодороги принадлежат государству. Протяжённость магистральных железных дорог 20 384 км, а с учётом подъездных путей к промышленным объектам — 31 400 км (2000). 9900 км дорог электрифицировано. В течение двух последних десятилетий инвестиции в развитие железнодорожного транспорта направлялись в основном на расширение железнодорожных терминалов в портах — сооружение складов, подъездных путей к ним. В 1999 впервые за 15 лет правительство приняло решение о строительстве новой железнодорожной линии. Ежегодный объём перевозок — ок. 2 млрд пассажиро-км и ок. 110 млрд ткм. Длина автодорог — более 500 тыс. км, из них 20,3% с твёрдым покрытием (2001). На автотранспорт приходится 80% всех грузовых перевозок в стране. Количество автомобилей — 1,5 млн шт.

Речного судоходства нет, но морской транспорт играет важнейшую роль во внешней торговле. Семь крупных портов — Дурбан, Кейптаун, Ист-Лондон, Ричардс-Бей, Порт-Элизабет, Салданыя-Бей и Моссел-Бей — оснащены новейшим оборудованием, специализированы на определённых грузах (контейнеры, уголь, руда) и являются одними из самых рентабельных в мире. Грузооборот в 2002 составил 110 млн т. Торговый флот включает 197 судов с общим водоизмещением 381,9 т (2001).

Гражданская авиация обслуживает 546 городов ЮАР. Имеется 143 аэропорта с твёрдым покрытием взлётно-посадочных полос. Основные авиаперевозки осуществляются государственной компанией «Саут Африкен эйруэйс» (САА), которая находится сейчас в стадии приватизации. Кроме неё действуют ещё 3 крупные («Комэйр», СА «Экспресс» и СА «Эйрлинк») и 16 мелких местных авиакомпаний. Воздушный транспорт связывает ЮАР со странами Африки, Европы, Азии, Америки и Австралии. Ежегодно перевозится 7 млн пассажиров и 2 млрд ткм грузов.

В стране три крупных *трубопровода*: 931 км (сырая нефть), 1748 км (нефтепродукты), 322 км (газ).

*Линии связи* — самые современные. Связь с внешним миром осуществляется по двум подводным кабелям и через три спутника «Интерсолт». Междугородние телефонные переговоры обеспечиваются кабельной сетью и через спутники. Число стационарных телефонов — более 5 млн, мобильных — 7,06 млн (2001). Разработан и начал осуществляться проект расширения телефонной сети с подключением 12 млн новых телефонов стоимостью 6 млрд рандов. В стране более 350 радиостанций и более 550 телевизионных станций, 145 из которых ретранслируют другие телестанции. Число радиоприёмников — 17 млн (2001), телевизоров — 6 млн (2000). Число пользующихся Интернетом 3,068 млн (2002).

20 *электростанций*, работающих на угле, одна атомная и несколько небольших ГЭС принадлежат государственной компании «ЭСКОМ». Их общая мощность — 39 154 МВт. ЮАР — центр единой энергосистемы юга Африки, от Замбии до Намибии; она поставляет энергию в соседние страны и, в свою очередь, получает её из Мозамбика и Замбии. Осуществляется проект переброски воды с гор Лесото в ЮАР стоимостью 3,77 млрд долл. США, включающий водовод с пропускной способностью 77 м<sup>3</sup> в секунду и каскад ГЭС. Окончание строительства в 2017, но первая очередь проекта уже осуществлена.

*Торговля* обеспечивает занятость значительной части населения. В 2001 из 10,8 млн рабочих мест на торговлю и рестораны приходилось 2,4 млн. В действительности в

торговле занято ещё не менее 2 млн чел. Это — уличные торговцы, они не платят налоги и поэтому учитываются статистикой как безработные.

*Туризм* — быстро развивающаяся отрасль. В 2000 страну посетили 6 млн туристов (в это число не включены иностранцы, прибывшие на работу).

*Экономическая и социальная политика* правительства очень тесно связаны. Усилия в экономике направлены на достижение ежегодного 5%-го роста, как минимум, что позволило бы направить часть прироста ВВП на борьбу с бедностью. Ниже уровня бедности находится 50% населения (2000). Это в основном африканцы, доходы которых в целом в несколько раз (а в сельской местности на порядок) ниже, чем у белых. Их надежды на скорое улучшение своего положения после свержения власти белых расистов не оправдались, и, чтобы избежать социального взрыва, правительство вынуждено направлять значительные бюджетные средства не в производственную, а в социальную сферу, на борьбу с нищетой африканцев. Осуществляются программы электрификации, водоснабжения африканских районов, строительства домов для бедняков. Социальная составляющая правительственной политики направлена на стабилизацию положения в стране, но в то же время она является тормозом экономического роста. Восемь лет демократической ЮАР показали, что она не может достичь 5%-го роста за счёт внутренних накоплений. Нужны иностранные инвестиции, однако надежды на их приток после апартеида не оправдались. Один из аспектов экономических реформ, проводимых правительством, — создание благоприятных условий для иностранного капитала, однако крупных частных инвестиций в ближайшие годы ЮАР, скорее всего, не получит, ибо внешний капитал рассматривает её как страну с высоким потенциалом социально-политической дестабилизации из-за пропасти между уровнями жизни белых и чёрных. Что же касается финансирования со стороны других государств и международных организаций, то ЮАР не получила ни одного крупного кредита от Всемирного банка. МВФ заявляет, что готов содействовать развитию ЮАР, но Претория отказывается от предлагаемых кредитов, считая условия их предоставления неприемлемыми. Среди рекомендаций МВФ — приватизация, прекращение государственной помощи нерентабельным предприятиям, сокращение государственных расходов. Парадокс в том, что, отвергая условия МВФ, правительство следует им в своей политике. Приватизация проводится, хотя и медленно, первая прави-



тельственная программа развития была заменена на вторую, в которой исчезли амбициозные цифры помощи бедным, хотя власти не отказались от принципов своей социальной политики. Однако реформы в направлении либерализации экономики, особенно приватизация, ведут к потере рабочих мест в госсекторе и вызывают сопротивление профсоюзов и компартии — основных политических союзников правящей партии АНК. Правительство вынуждено принимать это во внимание, тем более что противники реформ подкрепляют свою позицию забастовками. Достижением внутренней политики является хотя и медленный, но стабильный рост экономики, некоторое улучшение социальной инфраструктуры в африканских районах.

Южноафриканский резервный банк (ЮАРБ) осуществляет эмиссию ранда, определяет его обменный курс, кредитную политику, устанавливая размер учётной ставки, выдаёт лицензии частным банкам, контролирует внешнеторговые операции. В последние годы сняты некоторые ограничения на вывоз валюты, а золотопромышленники, которые были обязаны сдавать добытое золото в ЮАРБ, получили право самостоятельного выхода на внешний рынок. Коммерческие операции осуществляют частные банки, в т.ч. иностранные. ЮАР объединена с Намибией, Лесото и Свазилендом общим валютным соглашением в т.н. зону ранда. Это означает необходимость согласованных действий центробанков этих стран, но на практике общая финансовая политика определяется в Претории.

*Государственный бюджет* (2002/03, млрд долл. США): доходы 22,6, расходы (включая бюджет капиталовложений) 24,7. Налоги обеспечивают 75% бюджетных поступлений. Для борьбы с бедностью уже несколько лет действует «временный» налог на доходы физических и юридических лиц, если они превышают 50 тыс. рандов в год. В то же время с 2000 снижен налог на прибыль компаний с 40 до 35%, но увеличен налог на дивиденды с 15 до 25%. Особенностью госбюджета является то, что 46% его расходов составляют трансферты в провинции для использования на социальные нужды. Второй по величине статьёй расходов в бюджете 2001/02 было обслуживание государственного долга (20,2%). В бюджете 2002/03 она снизилась до 15,7%. Последние годы бюджетный дефицит планируется в размере 2,1% ВВП, но исполнение бюджета показывало 1,4–1,5%. Внешний государственный долг — 25,5 млрд долл. США (2001).

*Уровень жизни* в ЮАР выше, чем в большинстве африканских стран, но национальный доход распределяется крайне неравномерно. С 1993 не публикуются данные о его распределении по расовым группам, но по-прежнему доходы большинства белых в несколько раз больше, чем у подавляющего числа африканцев. В 2000 50% населения находилось ниже черты бедности. Это прежде всего сельские жители и безработные в городах. Положение других слоёв городских жителей в последние годы улучшилось. *Заработная плата* в государственном и частном секторах индексируется в соответствии с инфляцией, а индекс стоимости жизни в 2000–02 не превышал её, составляя 5–6% в год. Установлен минимум заработной платы для разных отраслей. В горнодобывающей промышленности он составляет для работающих на поверхности 200 долл. в месяц. Кроме того, профсоюз горняков добился увеличения заработной платы низкооплачиваемых рабочих на 25%. Многие профсоюзы и предприниматели заключили договоры об увязке уровня заработной платы с повышением производительности предприятия. Отмена законов апартеида о недопущении африканцев к квалифицированному труду открыла для них возможность заниматься частным бизнесом и таким образом повысить свой жизненный уровень. Уже сейчас африканцы вытеснили белых из службы такси и в бизнесе появились африканцы-миллионеры. Политика африканизации не только изменила расовый состав государственного аппарата, произошли изменения в администрации крупных частных компаний. Об улучшении жизни работающего населения свидетельствует увеличение продаж товаров длительного пользования и рост депозитов в банках (в 2000–01 на 20% в год). Банковские депозиты превышают массу денег на руках у населения в 11 раз. Можно говорить о появлении африканского «среднего класса».

Зависимость экономики ЮАР от *внешней торговли* очень значительна. В 2001 ЮАР имела положительный торговый баланс. Экспорт составил 32,3 млрд долл. США, а импорт — 28,1 млрд. Основные статьи экспорта: золото, алмазы, платина, другие минералы, машины и оборудование, продовольствие и напитки. Основные статьи импорта: транспортные средства, машины, нефть, химические товары, продовольствие. Главные торговые партнёры: ЕС, США, Япония, Голландия, Саудовская Аравия. ЮАР — член Южноафриканского таможенного союза, в который входят также Ботсвана, Намибия, Лесото и Свазиленд. Платёжный баланс ЮАР сводится в последние годы с положительным сальдо (2,16 млрд долл., 2001).

### Наука и культура


По данным ЮНЕСКО, 18,2% взрослого населения неграмотно. *Школьное образование* обязательно для детей в возрасте от 7 до 16 лет. В 1996 начальные школы посещало 94% всех детей (93% мальчиков и 95% девочек), а средние школы — 51% (46 и 57%).

*Научная работа* ведётся в университетах и научно-исследовательских институтах. В 2000 в стране было 22 университета и 15 технических вузов («техниконы»). В 2002 начата реформа университетской системы, в результате которой некоторые университеты будут закрыты, но откроются новые. Научные институты ведут исследования во многих областях: астрономия, физика, биология, медицина, общественные науки. В какой-то степени координацию исследований осуществляет Южноафриканская академия наук и искусств, но административно институты независимы от нее. ЮАР — первая страна, где была проведена пересадка сердца.

С кон. 19 в. создана обширная южноафриканская *литература* на английском, африкаанс и африканских языках. Во всём мире известны имена таких писателей, как О.Шрайнер, Б.Вилакази, А.Джордан, П.Абрахамс, Брайтенбах и др. Н.Горднер удостоена Нобелевской премии по литературе.

Очень разнообразна *архитектура* южноафриканских городов. Местные архитекторы внесли своеобразие в европейские стили — неоготику, неоклассицизм, создав «капскую» архитектуру. В кон. 20 в. в крупных городах воздвигнуто много административных зданий со сложным планировочным решением в стиле самых авангардных направлений. Развитие *живописи, музыки* характеризуется возрождением традиционного африканского наследия и сочетанием элементов африканского и европейского искусства. Всемирную известность получило южноафриканское церковное хоровое пение.







# АМЕРИКА

Северная Америка

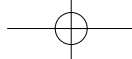
Латинская Америка



# Северная Америка







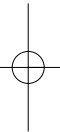
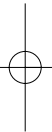
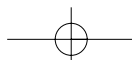


**Авторы статей:**

**Канада**

Л.А. Немова  
А.И. Черкасов

**Соединённые Штаты  
Америки, США**

Э.А. Иванян





## КАНАДА (Canada, Le Canada)

### Общие сведения

Официальное название — **Канада**. Расположена в северной части Северной Америки (с прилегающими островами, в т. ч. Канадским Арктическим архипелагом). Площадь 9 976 140 км<sup>2</sup>. По размеру территории — 2-е место в мире после РФ. Численность населения 32 млн чел. (2003). Понятие «государственный язык» в Канаде не принято. По Конституции «официальными» языками страны являются равноценные в употреблении федеральными государственными службами К. английский и французский языки. Столица — г. Оттава (1,1 млн чел.). Государственный праздник — День К. 1 июля. Денежная единица — канадский доллар.

Член ООН (с 1945) и её специализированных организаций, НАТО (с 1949), ОЭСР (с 1961), ОБСЕ (с 1975), «большой семёрки», ОАГ (с 1990), Североамериканского соглашения о свободной торговле (НАФТА, с 1994), Содружества, «Франкофонии», ВТО, МБРР, МВФ и др.

### География

Расположена между 52°37' и 141°00' западной долготы и 41°41' и 83°06' северной широты. Протяжённость с востока на запад — 5514 км; с юга на север — 4634 км. Омывается на востоке Атлантическим, на севере — Северным Ледовитым и на западе — Тихим океанами. Общая протяжённость сильно изрезанной *береговой линии* (включая побережья островов) — 243 791 км (самая большая в мире). Граница территориальных вод — 3 морские мили (5,5 км). Граница морской экономической (рыболовной) зоны — 200 морских миль (371 км).



Граничит с США на юге, а также на северо-западе (со штатом Аляска). *Протяжённость сухопутных границ* — 8893 км.

К. делится на 7 *физико-географических районов*. 1. Арктические горы. Большую часть острова Элсмир и северо-восточного побережья острова Баффинова Земля занимает череда высоких гор: арктическая пустыня. 2. Лаврентийский (Канадский) щит. Территория этого равнинного района, занимающего 1/2 площади страны, сложена древними кристаллическими породами. Формы рельефа — наследие ледникового периода. Район чрезвычайно богат минеральными ресурсами (руды чёрных, цветных, благородных, радиоактивных и редкоземельных металлов, а также открытые в кон. 20 в. месторождения алмазов, разведка которых продолжается). Тундра, лесотундра, на юге хвойные леса. 3. Аппалачские горы. Приатлантические провинции и остров Ньюфаундленд представляют самый северный край Аппалачской горной системы. Высочайшая гора — Д'Ибервиль (1622 м) в провинции Квебек. Лесотундра, на юге хвойные и смешанные леса. 4. Внутренние равнины. Этот граничащий с Канадским щитом район продолжается из США через лесостепи и степи южной части Степных провинций (ныне почти полностью распаханные) и распространяется на северо-запад до тундр арктического побережья. Здесь и на северном морском шельфе найдены крупные месторождения нефти и природного газа. 5. Скалистые горы резко поднимаются вдоль западного края Внутренних равнин. Их вершины часто превышают 3 тыс. м (высочайшая — гора Колумбия, 3747 м). 6. Межгорные районы Запада. Этот район,

исключительно сложный в геологическом отношении, представляет собой череду плато, невысоких хребтов и долин к западу от Скалистых гор; отделяет их от горных хребтов, которые протягиваются вдоль Тихоокеанского побережья. 7. Тихоокеанская горная система. Западный край континента представляет собой горную страну, простирающуюся от Аляски через территорию Юкон и Британскую Колумбию до Калифорнии. Здесь высочайшая точка К. — гора Логан (6050 м) в горах Святого Ильи близ границы с Аляской. Ресурсы Тихоокеанского, как и Атлантического, района — руды металлов, рыба и древесина ценнейших пород, в т. ч. канадский «кедр» — гигантская туя. (Знаменитый канадский «сахарный» клён со сладким соком, лист которого стал национальной эмблемой страны, растёт только на юго-востоке К.).

На *климат* центральной части страны оказывает охлаждающее воздействие глубоко врезающийся в сушу Гудзонов залив Северного Ледовитого океана, а восточной части — холодное Лабрадорское течение. Поэтому в К. холоднее, чем на тех же широтах в Европе. Как и в РФ, примерно 70% территории страны принято относить к районам Севера. Самые северные 40% площади К., которые расположены к северу от 60° северной широты и не входят в состав её 10 провинций (а выделены в 3 отдельные «территории» федерального подчинения), принято называть «Дальним Севером».

На К. приходится 8% мирового речного стока. *Крупнейшие реки* (км): бассейн Северного Ледовитого океана (75% территории страны) — Маккензи (4241) с её притоками Пис-Ривер (1923), Атабаска (1231), Лиард (1115); Нельсон (2575), Саскачеван (1939), Чёрчилл (1609); бассейн Атлантического океана (15% территории) — Св. Лаврентия (3058) и её приток Оттава (1271); бассейн Тихого океана (10% территории) — текущая на Аляску река Юкон (3185, в т. ч. канадская часть — 1149), Фрейзер (1370) и Колумбия (2000, в т. ч. канадская часть — 801). *Озёрами* (по разным данным, в К. 2—4 млн озёр) покрыто ок. 8% территории страны (это 14% всей водной площади озёр мира). К. делит с США систему Великих озёр (за исключением озера Мичиган): граница проходит по озёрам Верхнее (его канадская часть составляет 29 888 км<sup>2</sup> из общей площади 84 243 км<sup>2</sup>), Гурон (39 473 из 63 096 км<sup>2</sup>), Эри (12 880 из 25 812 км<sup>2</sup>) и Онтарио (10 388 из 19 001 км<sup>2</sup>). Другие крупнейшие озёра (км<sup>2</sup>): Б. Медвежье (31 328), Б. Невольничье (28 568), Виннипег (24 387), Атабаска (7935).

### Население

*Население* отдельных провинций и территорий (2003, тыс. чел.): Центральный район — Онтарио

(12 240), Квебек (7490); Атлантический район — Ньюфаундленд и Лабрадор (520), Новая Шотландия (940), Нью-Брансуик (750), Остров Принца Эдуарда (140); Степной район («Прерии») — Манитоба (1160), Саскачеван (990), Альберта (3150); Тихоокеанский район — Британская Колумбия (4150); Дальний Север — Юкон (31), Северо-западные территории (42), Нунавут (27).

*Наиболее крупные города* (2002, тыс. чел., население в границах «переписных метрополитенских ареалов»): Торонто (5030), Монреаль (3550), Ванкувер (2120), Оттава (1130), Калгари (990), Эдмонтон (970), Квебек (700), Виннипег (690), Гамильтон (690), Китченер (440), Лондон (430), Сент-Катаринс — Ниагара (390), Галифакс (360), Виктория (320), Уинсор (320), Ошава (310), Саскатун (230), Реджайна (200), Сент-Джонс (180), Сагены (160, до 2002 — Шикутими).

Формально К. можно рассматривать как малонаселённую страну (средняя плотность 3 чел. на 1 км<sup>2</sup>). Тем не менее юго-восточная часть страны (5% территории, где проживает 2/3 всех канадцев) заселена плотно (100 чел. на 1 км<sup>2</sup>). Более 3/4 населения страны живёт не далее 200 км от границы с США: реально заселённая часть («ойкумена») К. представляет собой «ленту», длина которой (с востока на запад) в 40 раз превосходит её ширину. В этом же поясе сосредоточены и практически все сельскохозяйственные площади страны. В очень богатых природными ресурсами (лес, гидроэнергия, нефть, газ, уголь, руды практически всех видов металлов) северных районах, занимающих 70% территории страны, проживает всего 1,5% её населения. В основном это аборигенные народы — индейцы и эскимосы (инуиты), а также приезжие жители посёлков при рудниках.

Городское население — 78%, фермерское — менее 3%; остальное — «сельское нефермерское» (занятое в несельскохозяйственных отраслях).

*Рождаемость* в 1998—2003 сократилась с 11,2 до 10,5‰, смертность сохранялась на уровне 7,2‰. *Средняя продолжительность жизни* мужчин 75 лет, женщин 81 год. Лица в возрасте до 5 лет — 6,3% всего населения, 5—19 лет — 20,1%, 20—44 года — 39,5%, 45—64 года — 21,7%, 65 лет и старше — 12,3% (1997).

В 1990-е гг. в К. ежегодно прибывало 200—250 тыс. чел. (при эмиграции 50 тыс. чел. в год — за счёт иммиграции обеспечивалось 2/3 прироста населения). В 2000 прибыло 227 тыс. чел., в т. ч. 53% — из стран Азиатско-Тихоокеанского региона (из них 16% — из КНР, 18% — из Индии и Пакистана), 19% — из стран Европы, 18% — из Африки и Ближнего Востока, 7,5% — из Центральной и Южной Америки, 2,5% — из США. Каждый 6-й житель К. родился за пределами страны.

В К. проживает не менее 100 различных *этнических групп*. Более 96% канадцев — потомки иммигрантов из разных стран, прибывших сюда за последние 4 века.

Два *крупнейших народа* — англоканадцев и франкоканадцев — принято называть «народами-основателями» К. Согласно «политике двуязычия», введённой федеральным «Актом об официальных языках» 1969 и закреплённой в конституционной «Хартии прав и свобод» 1982, все парламентские дебаты, государственные документы обязательно публикуются на английском и французском языках и лишь после этого вступают в силу.

Исторически первые народы, заселившие К., — это индейские народы, которые официально называются «первыми нациями К.». Ныне они живут по всей стране и говорят на 58 языках. Численность индейцев и их потомков (в т.ч. метисов) в 2001 составила 1,3 млн чел. Часть из них (350 тыс. в составе 608 зарегистрированных общин) проживает на территории 2,5 тыс. резерваций (30 тыс. км<sup>2</sup>), в рамках которых существуют племенное самоуправление и коллективные права на земли. Канадскую Арктику населяют эскимосы (50 тыс.), которых принято называть инуитами, что на их языке значит просто «люди». В 1999 была создана отдельная федеральная Территория Нунавут, где эскимосы составили 85% всего населения. Она заняла 1/5 площади всей К. (при населении менее 30 тыс. чел.).

По отношению ко всем другим этническим группам К. термины «нация» или «народ» не применяются. Их принято называть по схеме «этническое определение плюс канадцы» («украинские канадцы», «китайские канадцы» и т.д.). В политической культуре К. с 1971 принята концепция многокультурности, или «единства через многообразие» («одна нация — канадцы, два официальных языка, много этнических культур»); закреплена «Канадским Актом о многокультурности» (1988).

Переписи населения разной степени охвата проводятся каждые 10 лет (основные) и 5 лет (промежуточные), но ввиду различия в применявшихся критериях этнической принадлежности соответствующие данные переписей 1971–2001 трудно сопоставимы. Так, в ходе общеканадской переписи населения 1996 в текст вопросника относительно этнического происхождения респондента были включены «подсказки» 24 вариантов ответов: «английское», «французское», «украинское», и т.п. (оставлены также свободные места для других вариантов; указывалось также «чистое» либо «смешанное» происхождение), и среди них, впервые в истории переписей, был вариант: «канадское». Подобная же «подсказка» повторилась и в 2001. В 1991 без такой «подсказки» идентифицировали себя как просто «канадцы»

лишь 2,8% населения страны. А в 1996 своё этническое происхождение как «чисто-канадское» определили уже 18,7% населения, в 2001 — даже 22,8%. «Чисто-британское» этническое происхождение (английское, шотландское, ирландское или валлийское) назвали в 1991 29,4% канадцев, в 1996 — только 17,1%, а в 2001 — всего 8,8%. «Чисто-французское» происхождение назвали в 1991 23,5%, в 1996 — 9,5%, а в 2001 — 3,6%. Остальные отнесли себя к группам либо «прочего», либо «смешанного» происхождения. Учитывая такие различия в самоидентификации и неодинаковые темпы ассимиляции «смешанных» групп, долю англоканадцев на кон. 20 в. можно оценить в 40% всего населения, а франкоканадцев — в 27%. Остальные — лица смешанного происхождения, а также германского (в 2001 — 710 тыс. «чистого» и еще 2 млн «смешанного»), итальянского (соответственно 730 тыс. и 540 тыс.), украинского (330 тыс. и 750 тыс.), китайского (940 тыс. и 160 тыс.), голландского (320 тыс. и 610 тыс.), польского (260 тыс. и 560 тыс.) и другого происхождения.

Родным языком в 2001 58,5% канадцев назвали английский (в 1971 — 60,2%), 22,6% — французский (26,9%), 2,9% — китайский (0,4%), 1,6% — итальянский (2,5%), 1,5% — немецкий (2,6%), 0,8% — испанский (0,1%), 0,7% — польский (0,6%), 0,7% — португальский (0,4%), 0,5% — украинский (1,4%), 0,2% — русский (0,1%).

Единственным официальным языком провинции Квебек (где проживает 80% всех франкоканадцев) местными законами (№ 22 с 1974 и № 101 с 1977, конституционность которых оспаривается федеральными властями) провозглашён только французский. Официальными языками провинции Нью-Брансуик признаны одновременно английский и французский; других провинций и территории Юкон — только английский. Официальными языками Северо-Западных территорий (из которых в 1999 выделилась Территория Нунавут) в 1990 были провозглашены 8 языков: английский, французский, эскимосский (инуктитут) и индейские языки — догриб, чипевайан, гуичин, слейви и кри.

*Крупнейшая церковь* — католическая. К ней относят себя 45,2% всех канадцев (преимущественно французского, итальянского, ирландского, польского и иберийско-латиноамериканского происхождения). Существует отдельная украинско-католическая церковь (униаты) — 0,5%. Англоканадцы — в большинстве прихожане протестантской Объединённой церкви К., созданной в 1925 в результате объединения части пресвитерианских, баптистских, конгрегационистских и евангелистских общин (11,5% всех жителей страны), англиканской (8,1%) и ряда других протестантских церквей. Более 10% жите-



лей К. — прихожане менее крупных протестантских церквей и сект. В их числе лютеране — 2,4% (часть канадцев немецкого и скандинавского происхождения), кальвинисты-пресвитериане — 2,4% (часть шотландцев), баптисты — 2,5%, пятидесятники — 1,6%, меннониты и гуттериты (немцы, иммигрировавшие более века назад из России) — 0,8%, русские духоборы — 0,1% и многие другие. Православных (греки, часть русских и украинцев) — ок. 1%. Из нехристианских религий в К. представлены иудаизм — 1,2% всех канадцев, ислам — 0,9%, буддизм — 0,6%, индуизм — 0,6% и сикхизм — 0,5%. Неверующие составляют 12,5% жителей страны.

### История

На протяжении длительного периода истории К. не была самостоятельным государством. С нач. 17 в. она была владением Франции. С 1763 в результате Семилетней войны стала владением Великобритании. С 1 июля 1867 первой из британских колоний К. получила статус самоуправляемого британского доминиона.

Ок. 25 тыс. лет назад территория К. была заселена предками индейцев, перебравшимися из Азии через существовавший тогда на месте Берингова пролива сухопутный перешеек. Значительно позже — 6 тыс. лет назад — в её арктическую часть тем же путём пришли эскимосы. Первые европейцы появились в К. ещё в 1000 н.э., когда возникло норманнское поселение на острове Ньюфаундленд, просуществовавшее немногим более года. В 1497 итальянец на английской службе Джон Кабот достиг Ньюфаундленда. Французский моряк Жак Картье в 1534 исследовал и нанёс на карты залив Св. Лаврентия, а в 1535 поднялся вверх по реке Св. Лаврентия до индейского селения Стадакона (места, где теперь стоит Квебек). Он вступил в контакт с местными индейцами-ирокезами и объявил окрестные земли владением французского короля, дав им название «К.» (на языке ирокезов это означало просто «деревня»). Старейший город К. Квебек основал в 1608 Самюэль де Шамплен (1567–1635) — французский путешественник и государственный деятель, получивший в 1601 титул «королевского географа». Он первый из европейцев прошёл вверх по реке Св. Лаврентия в Великие озёра (до озера Гурон в 1615–16), исследовал их берега и заключил союз с индейским племенем гуронов. С 1633 Шамплен — генерал-губернатор «Новой Франции» (будущей К.). Торговля пушниной с индейцами стимулировала французскую колонизацию, которая стала особенно активно распространяться со 2-й пол. 17 в.

Одновременно с французской развивалась и английская колонизация. Британская мехоторговая Компания

Гудзонова залива завладела большой территорией на севере страны. На юге же расширение английских колоний (на территории будущих США) приводило к постоянным англо-французским конфликтам, в которые втягивались и индейские племена. После Семилетней войны между Англией и Францией, по Парижскому договору 1763 К. стала владением Великобритании. Французы, поселившиеся в долине реки Св. Лаврентия и сохранившие феодальные порядки старой метрополии, составили основу населения провинции Квебек. Английские иммигранты заселяли Атлантическое побережье и берега Великих озёр. После окончания войны за независимость США 1775–83 в К. бежало не менее 40 тыс. сторонников британской короны — «лоялистов»; они и составили ядро англоканадского народа. В 1867 согласно принятому британским парламентом «Акту о Британской Северной Америке» был создан британский доминион К., имеющий государственный статус самоуправляемого государства, но с британским монархом в качестве его главы. Первоначально он состоял из 4 провинций: Онтарио, Квебека, Нью-Брансуика и Новой Шотландии, составивших конфедерацию, к которой позже присоединились ещё 5 провинций. Территория К. приобрела современные очертания к 1949, когда в её состав вошёл бывший отдельный британский доминион Ньюфаундленд в качестве 10-й провинции.

В 20 в. усилилась ориентация К. на проведение независимой от Великобритании политики. Этому содействовало и растущее влияние США на экономику страны. Вехами утверждения суверенитета К. были принятие Вестминстерского Статута 1931, признавшего полную самостоятельность британских доминионов во внутренней и внешней политике, Акта о канадском гражданстве 1947 и Конституционного акта 1982. Принятие последнего канадским парламентом получило в стране название «патриации Конституции». В 1982 в соответствии с Актом о К. страна получила право на любые изменения своей Конституции, т.е. полную независимость.

### Государственное устройство и политическая система

Формально К. — конституционная монархия, фактически — федеративное демократическое государство с парламентской формой правления. Образовано в 1867 принятым британским парламентом Актом о Британской Северной Америке. Он являлся Основным законом страны вплоть до 1982, когда канадский парламент принял новый Конституционный акт. Последний консолидировал Акт 1867 и все дополнения к нему, добавил формулу изменения Конституции, а также Хартию прав

и свобод. Составной частью Конституции являются, кроме того, некоторые неписаные обычаи, регулирующие, например, формирование правительства страны.

*Административное деление* — 10 провинций и 3 территории федерального подчинения.

Реальная власть принадлежит парламенту, который выполняет *законодательные и исполнительные функции* и состоит из монарха (с 1953 — английская королева Елизавета II), сената и палаты общин. Монарха в стране на постоянной основе представляет генерал-губернатор, назначаемый (с 1952 — из канадских граждан) по рекомендации премьер-министра К. и обладающий лишь символическими, главным образом церемониальными, полномочиями. В 1993—2003 пост премьер-министра занимал Жан Кретьен; в декабре 2003 его сменил на посту лидера правящей (Либеральной) партии и премьер-министра страны Поль Мартин. Генерал-губернатор (с 1999) — г-жа Адриенн Кларксон.

В парламенте ведущая роль принадлежит палате общин, 301 член которой избирается всеобщим, прямым, тайным голосованием в одномандатных округах, по мажоритарной системе, сроком на 5 лет (фактически выборы проводятся чаще — по назначению стоящего у власти правительства). Лидер партии, получившей на выборах наибольшее число мест в палате, становится премьер-министром и формирует правительство страны. Партия, ставшая 2-й по числу мест, традиционно носит название «официальной оппозиции». Палата общин принимает решения по всем вопросам, выносимым на её рассмотрение правительством.

Сенат (104 места) рассматривает и, как правило, утверждает законопроекты, принятые палатой общин. Однако он не имеет права законодательной инициативы по финансовым вопросам, контроля над исполнительной властью, вотума недоверия правительству. В целом канадский сенат гораздо менее влиятелен, чем, например, сенат США. Сенаторы назначаются генерал-губернатором по рекомендации премьер-министра по определённой норме представительства от субъектов федерации и уходят в отставку по достижении 70 лет.

По форме государственного устройства К. — федерация, состоящая из 10 провинций и 3 территорий. По Конституции регулирование большинства важнейших вопросов жизнедеятельности страны (прямое налогообложение, торговля, денежное обращение, банковская деятельность, транспорт и связь, гражданство, внешняя политика и оборона) входит в компетенцию федерации. Провинции ведают вопросами имущественных и гражданских прав, косвенного налогообложения, использования природных ресурсов (что явля-

ется одним из основных источников доходов провинциальных бюджетов в виде сбора за право разработки недр — роялти), трудовых отношений, образования, здравоохранения, местного законодательства и самоуправления. В сферу совместной компетенции входят иммиграция, развитие сельского хозяйства.

*Глава государства* представлен в провинции лейтенант-губернатором, назначаемым генерал-губернатором по рекомендации премьер-министра страны (и тоже осуществляющим преимущественно лишь церемониальные функции). Законодательная и исполнительная власть принадлежат однопалатным Законодательным собраниям (в Квебеке — Национальной ассамблее). Принцип формирования провинциальных правительств — тот же, что и федерального.

*Судебная система* К. имеет три уровня — федеральный, провинциальный и территориальный. Высшим судебным органом страны является Верховный суд. По Конституционному акту 1982 Верховный суд помимо прежних полномочий последней инстанции по уголовным и гражданским делам получил полномочия Конституционного суда. 9 судей Верховного суда назначаются генерал-губернатором по рекомендации премьер-министра и уходят со своего поста по достижении 70 лет. Федеральный суд рассматривает дела по вопросам морского права, подоходного налогообложения, патентов, таможни.

В К. на федеральном уровне у власти с 1867 находились только две *партии* — Прогрессивно-консервативная (возникла в 1854) и Либеральная (основана в 1873), которые формировались и функционировали по образцу аналогичных партий Великобритании. После 1-й мировой войны наряду с консерваторами и либералами в федеральном парламенте были в разное время представлены 1—3 малые партии, иногда существенно влиявшие на политику правительства. В провинциях у власти находятся партии, носящие, как правило, те же названия, однако большинство их не имеет организационных связей со своими федеральными аналогами и не подчиняется их решениям.

Либеральная партия в 20 в. доминировала на федеральной арене, выиграв 18 всеобщих выборов из 28, при этом после 2-й мировой войны — 12 из 18. Её деятели проявили себя более гибкими политиками и умелыми правителями, чем их основные соперники — консерваторы. Успешно удерживает позицию в центре политического спектра К. В основе политической программы партии — приверженность принципу свободного предпринимательства при активной регулирующей роли государства, стремление укрепить федеральную власть, со-

хранить ведущие отрасли экономики страны под национальным контролем, диверсифицировать её внешнеэкономические и политические связи, отстаивать самобытность культуры и самостоятельность внешней политики К. В 1982 либералы во главе с тогдашним премьер-министром Пьером Трюдо (находился у власти в 1968—79 и 1980—84) осуществили «патриацию» канадской Конституции, ликвидировав формальные остатки бывшей зависимости К. от Великобритании. На выборах 1997 либералы получили 155 мест, в 2000 — 172 места.

Прогрессивно-консервативная партия с 1900 добивалась власти 10 раз, из них 6 — после 1945. Её поддерживают большая часть англоязычных жителей мелких городов и сельской местности, особенно в западной части страны, состоятельные фермеры и предприниматели, протестанты. Партия выступает за ограничение вмешательства государства в экономику, сокращение государственных расходов, была инициатором ослабления контроля над иностранным капиталом, Соглашения о свободной торговле с США в 1988. Попытки правительства Б. Малруни (премьер-министр в 1984—93) укрепить единство К. путём конституционных уступок Квебеку и заодно всем другим провинциям провалились.

На выборах 1993 консерваторы потерпели беспрецедентное в своей истории поражение: имея до этого 167 депутатов в палате общин, они смогли получить в ней всего 2 места, что поставило старейшую партию К. под угрозу исчезновения. На выборах 1997 консерваторы получили 12 мест, в 2000 — 20 мест.

Новая демократическая партия (НДП) образована в 1961 путём слияния Федерации кооперативного сотрудничества, созданной в 1932, с руководством Канадского рабочего конгресса — крупнейшего профсоюзного центра страны. Единственная социал-демократическая партия Северной Америки. Входит в Социалистический интернационал. Отстаивает государственное регулирование экономики, эффективную систему социального обеспечения, признание «особого статуса» Квебека в децентрализованной федерации. Выступает против господства иностранного капитала в ключевых отраслях. НДП неоднократно находилась у власти в различных провинциях. Пик влияния НДП пришёлся на 1970—80-е, когда число её депутатов в федеральном парламенте доходило до 43. Однако на выборах 1993 новые демократы получили всего 9 мандатов. На выборах 1997 НДП получила 21 место, в 2000 — 13 мест.

Квебекский блок был создан в 1990 суверенистами провинции Квебек (сторонниками «суверенитет-ассоциации» — политического суверенитета этой франкоязычной провинции, при сохранении её экономичес-

кой ассоциации с «остальной К.»), чтобы отстаивать свои интересы на федеральной арене. До этого момента они ограничивались политической деятельностью в самой провинции, объединившись в Квебекскую партию. На всеобщих выборах 1993, получив поддержку определённых средних слоёв, интеллигенции, молодежи Квебека, провёл в палату общин 54 депутата и занял место официальной оппозиции. На всеобщих выборах 1997 КБ получил 44 места, а в 2000 — 38 мест.

Канадский консервативный альянс реформ возник (первоначально под названием «Партия реформ») в 1989 в провинции Альберта как выразитель недовольства местного мелкого и среднего бизнеса политикой федеральных властей, традиционно отражающей интересы крупного капитала Центральной К. Выступил за децентрализацию федерации, за усиление роли провинций в формировании сената и Верховного суда страны, в контроле над её природными ресурсами, за отмену закона о двуязычии, против каких-либо уступок Квебеку. Получил поддержку большинства фермерства, жителей мелких и средних городов во всех провинциях Запада, где к тому же весьма сильны настроения англосаксонского шовинизма. На выборах 1993 провёл в палату общин 52 депутата и стал оспаривать место «официальной оппозиции» у Квебекского блока. Это удалось сделать в результате выборов 1997, когда реформисты выиграли 60 мандатов, а в 2000 — уже 66 мандатов.

В кон. 2003 Канадский консервативный альянс реформ и Прогрессивно-консервативная партия объявили о намерении создать объединённую консервативную партию.

Из партий, действующих только на провинциальной арене, представляет особый интерес Квебекская партия в провинции Квебек. Возникла в 1967 и уже на провинциальных выборах 1976 пришла к власти под лозунгом «суверенитет-ассоциация». В 1980 провела провинциальный референдум по вопросу о суверенитете и потерпела поражение, получив только 40% голосов. На выборах 1985 уступила власть провинциальным либералам. В 1994 снова пришла к власти и в 1995 провела 2-й референдум по тому же вопросу. На этот раз её призыв поддержали 49,4% голосовавших. Платформа партии носит во многом социал-демократический характер: призыв к диалогу с профсоюзами, социальной обеспеченности населения, солидарной ответственности всех квебекцев. Но главное — КП проповедует и реализует политику всемерного укрепления и поощрения французского языка и культуры в провинции. На провинциальных выборах 2003 КП не смогла добиться большинства в законодательном со-

брании (Национальной ассамблее) Квебека и лишлась власти в провинции (которая перешла к правительству, сформированному Либеральной партией Квебека).

*Общественные организации.* Канадский рабочий конгресс — крупнейший общенациональный профцентр, более 2,3 млн членов. Создан в 1956 путём слияния Профессионального и рабочего конгресса К. (цеховые профсоюзы, состоявшие в Американской федерации труда) и Канадского конгресса труда (профсоюзы, состоявшие в Конгрессе производственных профсоюзов США, а также канадские национальные профсоюзы).

Конфедерация национальных профсоюзов, 2-й по значению профцентр страны. Возникла в 1921 как Канадская католическая конфедерация труда, состоявшая только из национальных профсоюзов Квебека, которые находились под сильным влиянием католической церкви. В 1960 изъяла из программы ссылки на социальную доктрину церкви и приняла современное название.

Национальный союз фермеров — крупнейшая фермерская организация страны, созданная в 1969.

Деловой совет по национальным вопросам — самая влиятельная организация крупного канадского бизнеса. Создан в 1977, объединяет высших руководителей 140 крупнейших корпораций К. К 2004 сменил своё название на Канадский совет главных управляющих.

Канадская торговая палата — объединение предпринимателей и представителей корпораций, созданное в 1929. Насчитывает ок. 200 тыс. индивидуальных и коллективных членов.

Союз промышленников и экспортёров К. Создан в 1996 в результате объединения старейшей предпринимательской организации страны — Канадской ассоциации промышленников (основана в 1871) и Канадской ассоциации экспортёров (основана в 1943). Насчитывает 50 тыс. членов.

Братство инуитов К. (БИК; Инуит Тапирисат). Основано в 1971 активистами движения канадских инуитов (эскимосов) в защиту их экономических интересов и культуры в процессе освоения Севера К. канадскими и иностранными корпорациями. Целями БИК являются сохранение языка и развитие культуры инуитов, оказание содействия в выявлении их нужд и чаяний, в установлении и укреплении связей между всеми поселениями инуитов, формулирование и защита их требований на переговорах с властями всех уровней, чтобы добиться полного участия инуитов в жизни канадского общества. Совет директоров БИК состоит из президентов 6 региональных ассоциаций и 4 членов, избираемых на двухлетний срок на ежегодных собраниях предста-

вителей местных общин. Входит в международную организацию «Инуитская приполярная конференция», в которой также состоят аналогичные по структуре объединения эскимосов Аляски и Гренландии.

Ассамблея Первых Наций — общеканадская политическая организация, представляющая интересы статусных индейцев (признаваемых таковыми федеральным Законом об индейцах 1951). Создана в 1980 на встрече вождей большинства индейских племён страны. Возглавляется главным вождём, избираемым на 3 года общим собранием вождей, и 6 вице-вождями, избираемыми региональными объединениями. Содействует своим членам консультациями и разработкой требований к властям по вопросам социального обеспечения и экономического развития, образования, медицинского обслуживания, выступает в защиту интересов индейцев по этим вопросам перед федеральным правительством, добивается законодательного закрепления земельных и иных прав индейцев, предусмотренных в договорах с британскими властями колониального периода и в судебных решениях последующих лет.

Совет коренных народов К. (СКНК). Возник в 1968 как политическая организация метисов и нестатусных индейцев (не подпадающих под действие федерального Закона об индейцах). Состоит из провинциальных и территориальных организаций, президенты которых образуют совет директоров СКНК. Деятельность СКНК финансируется федеральным правительством. СКНК добивается признания «исторической и культурной неповторимости» метисов и нестатусных индейцев и предоставления им прав, признаваемых за другими аборигенными народами страны. В 1983 от СКНК откололись провинциальные ассоциации 3 Степных провинций; они образовали Национальный совет метисов.

Акт о Британской Северной Америке 1867 предоставил федеральному центру чрезвычайно широкие полномочия, которые использовались им, как правило, в интересах торговой и финансовой элиты экономического центра К. — провинции Онтарио. Но в 20 в. в стране образовались мощные региональные экономические и политические группировки, которые стали добиваться расширения полномочий провинций для более эффективного отражения своих интересов в политике федерального правительства. Под их непрерывным нажимом центр неоднократно уступал провинциям часть своих полномочий. В итоге К. стала одной из самых децентрализованных федераций в мире, и процесс этот продолжается, ослабляя целостность страны. Главным политическим механизмом урегулирования разногласий и противоречий между центром и субъектами федерации стали феде-



рально-провинциальные конференции, вначале специальные, редкие, а затем регулярные, на уровне глав федерального и провинциальных правительств, а также министров, руководящих аналогичными ведомствами (например, финансов, просвещения и т.п.). Наиболее мощным экономическим рычагом противодействия ослаблению федерации являются т. н. «уравнивающие платежи», которые выделяются центральным правительством из федерального бюджета более бедным провинциям для поддержания в них среднего по стране уровня социального обслуживания и налогообложения. Однако после 1993 меры по сокращению дефицита федерального бюджета заметно уменьшили размеры таких платежей, что вело к новому обострению федерально-провинциальных отношений. Федеральное правительство стремится также укрепить экономическое единство федерации, выступая за устранение многочисленных ограничений торговли, которые с давних пор существуют между провинциями. В 1994 Оттава добилась согласия провинций на ликвидацию подобных препятствий для взаимной торговли, однако его реализация идёт с трудом, особенно в Квебеке, требующем для себя особых прав на введение мер по защите своей уникальной культуры, прежде всего французского языка. Остальные — англоязычные провинции, прежде всего Британская Колумбия и Альберта, выступают против предоставления Квебеку каких-либо исключительных полномочий и, в свою очередь, требуют распространения на них любых уступок, которые федеральное правительство сделает Квебеку.

Главными задачами *внешней политики* К. после 2-й мировой войны долгие годы являлось обеспечение национальной (и международной) безопасности и экономического процветания страны. В условиях «холодной войны» это означало прежде всего предотвращение войны между СССР и США. После окончания «холодной войны» эти приоритеты поменялись местами, а в 1995 правительством либеральной партии к ним была добавлена задача продвижения за рубежом «канадских ценностей» и достижений культуры.

Объективная заинтересованность К. в многосторонних усилиях по обеспечению мира и её двуязычие привели к тому, что она стала основателем многих и членом практически всех основных международных организаций. К. — единственная страна в мире, которая является членом одновременно и Содружества наций, и Международной ассоциации стран французского языка («Франкофонии»).

После начала «холодной войны» К. выступила одним из инициаторов создания НАТО в 1949, поддерживала все основные действия этой организации.

Вместе с тем выступала за решение спорных вопросов со странами Варшавского Договора, с СССР, а затем с РФ путём переговоров, компромиссов, не допуская опасности возникновения вооружённого конфликта.

К. активно выступает против нарушений прав человека, за принятие мировым сообществом самых строгих мер против государств, нарушающих международные законы в этой области. В немалой степени это объясняется многонациональным составом канадского населения, особенно послевоенной иммиграции, представители которой ревностно следят за тем, что происходит на их бывшей родине.

В годы «холодной войны» К. заслужила репутацию посредника в урегулировании споров и конфликтов между государствами. Особую известность К. приобрела в качестве миротворца — вплоть до 1994 она принимала участие во всех операциях по поддержанию мира под эгидой ООН и почти во всех операциях такого типа вне её рамок. Инициатива организации подобных операций принадлежала в 1957 министру иностранных дел К. тех лет Л. Пирсону, который был удостоен за неё Нобелевской премии мира.

В первые послевоенные годы К. приобрела также репутацию выразителя и защитника интересов молодых независимых государств — бывших колоний. В дальнейшем к ней прибавилась известность крупного донора, осуществляющего многочисленные программы помощи экономическому развитию таких стран (главным образом через правительственное Канадское агентство международного развития).

К. неоднократно выступала с инициативами в области контроля над вооружениями и разоружения. Так, в 1996 она решительно возглавила кампанию за запрещение противопехотных мин, которая привела в декабре 1997 к подписанию соответствующего международного соглашения представителями более чем 100 стран на созванной по приглашению К. конференции в Оттаве.

Главным направлением канадской *внешней политики* являются её отношения с США. Соглашения о свободной торговле, заключённые между ними в 1988 и 1993 (с участием Мексики), служат эффективным ускорителем процесса североамериканской экономической интеграции. Вместе с тем между К. и США существуют иногда весьма острые расхождения по ряду проблем как двусторонних (особенно экономических), так и международных отношений. В первую очередь это касается американских ограничений ввоза различных канадских товаров, режима эксплуатации биологических и минеральных ресурсов морских приграничных райо-

нов, канадских мер по защите национальной культуры от экспансии американской массовой культуры и т. д.

В 1970 К. признала КНР и установила с ней дипломатические отношения вопреки отрицательной реакции США. К. осудила намерение американского сената в 1995 отменить в одностороннем порядке введённое ООН эмбарго на поставки оружия в бывшую Югославию. В 1996 вместе со странами ЕС и РФ выступила против попыток США навязать им свои меры, направленные против Ирана и Ливии под предлогом борьбы с международным терроризмом. К. упорно отвергала попытки США заставить её участвовать в политической и экономической блокаде Кубы.

В своей *военной политике* К. исходя из факта окончания «холодной войны» и отсутствия непосредственной прямой военной угрозы её безопасности осуществила значительное сокращение расходов на оборону и общей численности своих Вооружённых сил. Помимо обеспечения безопасности страны, защиты её суверенитета и оказания содействия гражданским властям в обеспечении закона и правопорядка, главными задачами Вооружённых сил К. являются продолжение сотрудничества с США в мероприятиях по обороне североамериканского континента, прежде всего по соглашению о НОРАД (совместное командование аэрокосмической обороны Северной Америки), а также выполнение традиционных обязательств К. в ООН, НАТО и ОБСЕ по обеспечению международной безопасности.

*Вооружённые силы* К. комплектуются на контрактной основе и состоят из Сухопутных войск (армии), Военно-морских и Военно-воздушных сил. Общая численность Вооружённых сил (1997) — 62 тыс. чел. в регулярных войсках и 84 тыс. чел. в резерве. Ещё 2,4 тыс. канадских военнослужащих несут службу за границей в составе 17 многосторонних миссий по поддержанию мира. Непосредственное руководство ВС К. осуществляет Министерство национальной обороны.

*Канадо-российские отношения.* Межгосударственные отношения между К. и РФ официально установлены 25 декабря 1991. Одновременно между РФ и К. были установлены дипломатические отношения на уровне посольств (дипломатические отношения с СССР были установлены в 1942). К договорно-правовой базе российско-канадских отношений относятся прежде всего Декларация о дружбе и сотрудничестве между РФ и К., Меморандум о взаимопонимании относительно консультаций между правительствами РФ и К., а также Договор о согласии и сотрудничестве между РФ и К. (подписаны в ходе визитов президента РФ Б.Н. Ельцина в К.

в феврале и июне 1992). Соглашения, меморандумы, совместные заявления — о торговых и коммерческих отношениях (июнь 1992), по которому обе стороны предоставили друг другу режим наибольшего благоприятствования, об экономическом сотрудничестве (май 1993), о сотрудничестве в Арктике и на Севере (июнь 1992), в области сельского хозяйства (июнь 1992), об избежании двойного налогообложения (октябрь 1995), мирного использования ядерной энергии (апрель 1996), строительства, в сфере обменов в области образования, науки, культуры и целый ряд других — регулируют соответствующие виды двустороннего взаимодействия.

К. осуществляет программу технической помощи РФ в таких областях, как энергетика, сельское хозяйство, освоение Севера, охрана окружающей среды, поощрение мелкого бизнеса, безопасность ядерных энергетических установок и т.д.

В целях поощрения торговли с РФ канадское правительство регулярно выделяет кредиты на российские закупки канадских товаров. Однако торгово-экономические связи являются, по признанию обеих сторон, отстающим участком российско-канадских отношений.

Для координации усилий по содействию развитию торгово-экономического сотрудничества создана Межправительственная российско-канадская экономическая комиссия, заседающая ежегодно попеременно в Москве и в Оттаве. В её структуре образованы подкомиссии и рабочие группы по агропромышленному комплексу, топливу и энергетике, промышленному развитию в высокотехнологичных отраслях (телекоммуникации, аэрокосмическая промышленность, программное обеспечение), сотрудничеству в сфере науки и технологий и др. Достигнута договорённость уделить особое внимание активизации экономических связей и других совместных действий в Арктике и на Севере, прежде всего по таким направлениям, как транспорт, строительство, защита окружающей среды и контакты между коренными народами Севера.

### Экономика

Основные факторы, влияющие на *хозяйственную систему* К.: соседство США и постоянное развитие экономической интеграции между двумя странами; огромная территория и относительно малочисленное население; богатство природных ресурсов; особая роль импорта капитала и иммиграции в экономическом развитии.

Формирование в Северной Америке регионального хозяйственного комплекса ускорилось после вступления в силу в 1989 Соглашения о свободной торговле между К. и США. С 1994 начало действовать Северо-

американское соглашение о свободной торговле (НАФТА) с участием США, К. и Мексики. Стороны взяли на себя обязательства всемерно содействовать торговле, облегчать доступ иностранных инвесторов на внутренний рынок, расширяя права всех инвесторов и ограничивая государственное регулирование экономики.

Либерализация торгово-инвестиционного режима оказывает многостороннее воздействие на хозяйственное развитие и политику государства. При относительно небольшом объёме внутреннего рынка растущие взаимосвязи с экономикой США означают и растущее влияние с их стороны. В 2000–2003 на США приходилось ок. 83% экспорта товаров и 60% иностранных прямых инвестиций К. В свою очередь 67% накопленных иностранных прямых инвестиций в экономику К. — это американский капитал. Американские транснациональные корпорации занимают очень сильные позиции в целом ряде ключевых отраслей. На долю предприятий, контролируемых иностранным, преимущественно американским, капиталом, в 2002 приходилось 53% объёма продаж продукции обрабатывающей промышленности (в автомобилестроении — св. 85%), более 40% нефтедобычи, 60% совокупного оборота в оптовой торговле.

Интеграция стимулирует интенсивную структурную перестройку. Резко возросший уровень открытости для иностранных инвесторов создал более жёсткую конкурентную среду в большинстве секторов хозяйства. В 1990-е гг. ок. 90% всех компаний осуществляли реструктуризацию, т.е. меняли масштабы и специализацию бизнеса, вкладывали средства в обновление технологий, номенклатуры выпускаемой продукции и методов управления. Причем в 1-й пол. 1990-х гг. общий объём инвестиций в предпринимательском секторе экономики увеличивался очень медленно, и реформы сопровождались сокращением занятости.

В 1990–96 развитие экономики было неустойчивым, темпы прироста ВВП составляли 1,8% в среднем ежегодно. Затем инвестиционный процесс в предпринимательском секторе заметно активизировался, произошло оживление потребительского спроса и начался подъём в жилищном строительстве. В 1997–2000 реальный прирост ВВП в К., как и в США, составлял 4% в год и более, и по темпам хозяйственного развития обе страны заметно превосходили государства Западной Европы и Японию. Торможение деловой активности в США в 2001–02 повлияло и на К., но все же реальный прирост ВВП составил здесь в 2002 3,3% и был примерно вдвое выше среднего показателя по странам — членам ОЭСР.

*Объём ВВП К.* в текущих ценах достиг в 2003 1228,9 млрд канадских долл. (927 млрд долл. США), в расчёте на душу населения — ок. 28,9 тыс. долл. США, с учётом паритета покупательной способности валют — ок. 30 тыс. долл.

В январе 2004 в стране насчитывалось 15 914 тыс. занятых (из них 46,4% — женщины) и 1266 тыс. безработных (из них 43% — женщины). 89% мужчин и 72,3% женщин работают в режиме полной занятости. Средний размер заработной платы в IV кв. 2003 ок. 700 канадских долл. в неделю. Среднегодовая заработная плата в 2002 37,5 тыс. канадских долл. у мужчин и ок. 24 тыс. у женщин. Безработица была очень острой проблемой в 1-й пол. 1990-х гг., когда её уровень достигал 10–11%. В 1997–2003 прирост занятости заметно ускорился, было создано ок. 3 млн новых рабочих мест. Уровень безработицы в 2003 — 7,6%, ситуация на рынке труда в К. остаётся более благополучной, чем во многих других индустриальных странах.

Инфляция с 1993 колебалась в пределах 2% в год. В 2003 индекс цен на потребительские товары и услуги повысился всего на 1,5%.

*Структура канадской экономики* типична для высокоразвитых индустриальных стран. На сферу материального производства в 2003 приходилось 30,7% ВВП и 25,6% занятых. Удельный вес обрабатывающей промышленности в ВВП составлял 16,9%, строительства — 5,2%, горнодобывающей промышленности (включая добычу нефти и газа) — 3,7%, электроэнергетики и отраслей коммунального хозяйства — 2,8%, сельского, лесного хозяйства и рыболовства — 2,0%.

В *отраслях услуг* производилось 69,3% ВВП и было занято 74,4% всех работающих канадцев. На услуги в сфере финансов, страхования и операций с недвижимостью приходилось 20,0% ВВП, на оптовую торговлю — 6,0%, на здравоохранение и социальное обеспечение — 5,8, на розничную торговлю — 5,7, на транспортные услуги — 4,6, на информационные услуги и культуру — 4,6, на образовательные услуги — 4,6, на научно-технические и прочие услуги специалистов — 4,6%. В кон. 1990-х гг. официальная статистика в К. перешла на единые с США стандарты отраслевой классификации.

*Обрабатывающий сектор и наукоёмкие отрасли.* В 1990-е гг. в результате структурных сдвигов численность рабочих мест сокращалась в первую очередь в канадских филиалах американских компаний, производящих аналогичную продукцию в обеих странах. В швейной, текстильной и пищевой промышленности большое число рабочих мест было ликвидировано из-за возросшей конкуренции со стороны импортной продукции. В

то же время в ряде отраслей, получивших расширенный доступ на американский рынок, наблюдался рост производства и занятости. В 2003 в обрабатывающем секторе было занято 15,1% работающего населения.

Канадские компании имеют сильные позиции в таких наукоёмких секторах современной экономики, как телекоммуникации, биотехнологии, авиационно-космическая промышленность, производство приборов и оборудования с использованием волоконной оптики, производство новых типов конструкционных материалов и фармацевтической продукции. Как производитель авиационной техники К. занимает 5-е место в мире. Как производитель легковых и грузовых автомобилей — 7-е место. На отрасли, связанные с информационными технологиями, приходится ок. 15% всего объёма производимых товаров и услуг.

При этом по сравнению с другими ведущими индустриальными странами структура обрабатывающего сектора остаётся относительно менее диверсифицированной. В производстве и экспорте готовых изделий очень высок удельный вес автомобилестроения и смежных отраслей, тогда как внутренний спрос на многие виды промышленного оборудования и сложной техники удовлетворяется преимущественно за счёт импорта. В 2002 на автомобилестроение приходилось ок. 23,4% всего экспорта, при этом на рынке США реализовывалось примерно 85% произведённых в К. автомобилей. Работники этой и смежных отраслей составляли ок. 11% всего занятого населения. Со 2-й пол. 1990-х гг. автомобилестроительные корпорации сокращают мощности в К. (наращивая их в южных штатах США и в Мексике), что отрицательно влияет на общую хозяйственную конъюнктуру в стране. Поэтому в современных условиях особое значение для устойчивого развития экономики приобретает отраслевая диверсификация промышленности, создание благоприятного климата для внедрения в производство новых технологий и новых видов продукции.

*Горнодобывающий, лесной и нефтегазовый секторы.* К. относится к числу крупнейших производителей минерального сырья — урановой руды, никеля, цинка, меди, асбеста, металлов платиновой группы и т.п. Ок. 80% минерального сырья и полуфабрикатов отправляется на экспорт. При этом 80% сырьевого экспорта из К. поступает в США, 11% — в страны Европы и Японию.

К. обеспечивает собственные потребности в нефтепродуктах и занимает 3-е место в мире по добыче природного газа. Его экспорт из К. покрывает более 60% потребностей США в импортном газе.

Леса занимают ок. 45% всей территории страны. Технологии в отраслях лесопромышленного ком-

плекса относятся к числу самых передовых в мире. Более половины продукции экспортируется в США.

В сумме в отраслях «ресурсного сектора» занято 1,8% всех работников, тогда как производится здесь ок. 4% ВВП.

*Сельское хозяйство* отличается высокой эффективностью. В 2003 в нём было занято 2% работников и произведено ок. 2% ВВП. По сравнению с 1996 число фермерских хозяйств сократилось на 10%. Канадские сельскохозяйственные производители испытывают растущее давление со стороны американских конкурентов. По объёму экспорта продукции отрасли К. занимает 3-е место в мире после США и Франции. Главный экспортный продукт — пшеница, на внешние рынки поставляются также растительное масло, мясо и молочная продукция.

*Строительная индустрия* (5,2% ВВП и 5,7% занятых) также отличается высокой эффективностью. Широкую известность в мире получили применяемые в К. материалы и технологии промышленного и жилищного строительства в условиях северного климата.

В секторе услуг в общей численности занятых наиболее высок удельный вес *оптовой и розничной торговли* (в сумме 15,8%), а также отраслей социальной сферы: здравоохранение и социальное обеспечение (10,4%), образование (6,6%). Примерно по 6% занятых приходится на группу финансово-страховых услуг и группу научных и экспертных услуг. Доля работников, занятых в государственном управлении, — 5%.

В сфере оптовой и розничной торговли в 1990-е гг. резко обострилась борьба между крупными канадскими и американскими корпорациями. Активно шли процессы слияний и поглощений, поскольку американские «сетевые гиганты» скупали действующие и создавали новые предприятия, а канадские торговые компании, чтобы противостоять конкурентам, укрупнялись путём слияний и создания партнёрств с различными предприятиями сферы услуг. Конкурентная среда в сфере торговли стала более жёсткой и из-за развития «электронной коммерции». Доля иностранных компаний в общей сумме продаж составила в 2002 36% в розничной торговле и св. 60% — в оптовой. На 5 крупнейших корпораций в розничной торговле приходится 97% объёма продаж.

До нач. 1990-х гг. на *транспорте и в связи*, а также в энергетике и отраслях коммунального хозяйства была высока доля государственной собственности. Железнодорожный транспорт, пассажирские авиалинии, средства международной связи со странами вне Северной Америки находились главным образом в собственности федеральных корпораций. С сер. 1990-х гг. после проведения массовой приватизации



почти все предприятия транспорта и связи находятся в частной собственности. Морские и речные порты, аэропорты, каналы и т.п. переведены под управление смешанных, частно-государственных консорциумов. Ликвидирована система субсидирования автоперевозок, железнодорожного и водного транспорта.

Ведущую роль в перевозках пассажиров и грузов в К. играет автомобильный транспорт. В 2002 им было перевезено ок. 54% коммерческих грузов (по стоимости), обеспечено 70% товарообмена с США. На железные дороги приходилось ок. 20% грузоперевозок, на трубопроводы — менее 20%, на водный транспорт — ок. 5%.

К. — в числе стран, занимающих передовые позиции по производству телекоммуникационного оборудования и уровню развития услуг в сфере связи и информации. В 2003 они обеспечили 4,9% ВВП. К сети Интернет подключены все учебные заведения, библиотеки и удалённые населённые пункты.

Финансовые и страховые услуги, а также услуги в сфере операций с недвижимостью обеспечили в 2003 ок. 20% ВВП (6% всех занятых). В финансовой системе доминирует «большая пятёрка» крупнейших коммерческих банков, на них приходится 83% оборота всех компаний отрасли, им же принадлежат крупнейшие инвестиционные банки.

Бухгалтерско-аудиторские, информационно-консультативные, инженерно-технические, компьютерные, юридические и пр. услуги быстро развиваются. В 2003 на них приходилось 4,7% ВВП и 6,5% занятых.

*Внешнеэкономические связи* всегда играли важную роль в экономическом развитии К., и со временем страна становилась всё более открытой для внешней торговли и инвестиций. С 1994 во всех провинциях К. экспорт товаров и услуг превосходит их поставки другим субъектам федерации. В 1999–2003 международные эксперты включали К. в число стран с наиболее «открытым» и благоприятным инвестиционным климатом.

В 2002 экспорт товаров составил 414,3 млрд канадских долл., что ниже рекордного уровня 2000 — 430,1 млрд. В США направлялось почти 85% товарного экспорта, в Японию — 2,4%, в Великобританию — 1,4%, в другие страны ЕС — 3,7%, во все остальные страны — 7,7%. Товарный импорт в 2002 356,5 млрд канадских долл. по сравнению с 363,4 млрд в 2000. Из США поступило ок. 72% товаров, из Японии — 3,6%, из Великобритании — 2,9%, из других стран ЕС — 7,3%, из всех остальных стран — 14,7%. Баланс торговли товарами с США традиционно положителен, в 2002 он достиг 93,7 млрд долл. Однако в торговле почти со всеми остальными партнёрами импорт в К. превышает её экспортные по-

ставки. Суммарное положительное сальдо торгового баланса составило в 2002 57,8 млрд канадских долл.

За 1980–2002 произошли позитивные сдвиги в структуре канадского экспорта. Доля машин и оборудования возросла с 28,2 до 46,9%, а доля промышленного сырья, полуфабрикатов и энергоносителей упала с 60,3 до 35,2%. Вместе с тем доля машин и оборудования в современном импорте К. составляет 52,5%, а прочих потребительских товаров — 13,0%. В целом по этим двум группам товаров, производимых отраслями обрабатывающей промышленности, К. остаётся крупным нетто-импортёром, тогда как положительное сальдо во внешней торговле обеспечивается масштабным экспортом энергоносителей, продукции лесопромышленного комплекса, металлов и сплавов. Экспорт нефти, природного газа и электроэнергии (главным образом в США) возрос с 23,8 млрд долл. в 1998 до 49,5 млрд в 2002.

Начиная с 1995 отток прямых инвестиций из К. стал превосходить приток. В 2001 их накопленный объём за рубежом достиг 268,6 млрд долл. США (из них 53% в США). Иностранные прямые инвестиции в К. составили 221,1 млрд долл. США, из них 70% — из США.

*Экономическая политика* рыночной либерализации ведёт к радикальным переменам в системе государственного регулирования. В результате приватизации и дерегулирования изменились масштабы и методы участия государства в хозяйственной жизни. Резко сократились государственные расходы на поддержку инфраструктуры транспорта, связи, сельского хозяйства и некоторых обрабатывающих производств. Однако после вступления в «эру бюджетных профицитов» правительство вновь увеличивает ассигнования на развитие научно-технического потенциала, образования и здравоохранения. Вместе с тем в 2000–04 осуществляются меры по ослаблению налоговой нагрузки на население и бизнес.

Доля государственных расходов по отношению к ВВП упала с 55% в 1992 до 43,1% в 2002 (федеральные — с 19,7 до 15,7% ВВП).

В 1998–2003 федеральное правительство получало крупные профициты. В 2000 суммарный профицит всех уровней власти — 3,2% ВВП.

В 2003–04 сумма федеральных доходов составила 188 млрд канадских долл., расходов — 178 млрд. Размер федерального долга 507,7 млрд долл. (ок. 42% ВВП).

Сложившаяся в 20 в. система социальной организации общества ближе к западноевропейской модели, нежели к американской. Программы в сфере образования, здравоохранения, социального вспомоществования осуществляются главным образом за счёт государства и силами государственных служб, на базе государственных

ных учебных заведений и медицинских учреждений. Вместе с тем современный уровень социальной защиты населения уступает стандартам, действующим в странах Западной Европы.

*Социальная сфера* развивается на базе фискального федерализма: крупные федеральные трансферты обеспечивают регионам сравнимый подушевой уровень расходов на социальные нужды. Трансферты передаются при условии соблюдения некоторых обязательных принципов и общих стандартов. Вместе с тем в регионах существует большое разнообразие конкретных форм и механизмов осуществления социальной политики.

На рубеже веков возникла необходимость более тесной увязки социальных и экономических компонентов государственной политики. В результате изменились подходы к организации и финансированию многих программ, усилилась децентрализация.

В 2002 доля расходов на образование, здравоохранение, социальное обеспечение составляла 23,5% ВВП К. Этот показатель был выше, чем в США, Японии и Великобритании, но ниже, чем в Германии, Франции, Италии и странах Северной Европы.

*Система образования* в К. признана одной из лучших в мире. На эти цели в 2001 было израсходовано 68,3 млрд долл., или ок. 6,9% ВВП. Обучение в школе обязательно с 5–7 лет, полный курс длится 11–12 лет, в бесплатных общественных школах учатся 94,5% детей. С кон. 1960-х и до сер. 1990-х гг. образование в университетах, колледжах и на курсах профессионально-технического обучения финансировалось главным образом за счёт государства, послешкольное образование стало широкодоступным и массовым. В 1990-х гг. плата за обучение в вузах быстро росла. Тем не менее за счёт этого источника, а также спонсорских поступлений в 2001 покрывалось 29% текущих расходов университетов и колледжей, а 71% средств поступал из федеральных и региональных бюджетов. Обучение в вузах обходится гражданам К. и иностранцам намного дешевле, чем в американских вузах. Сильная сторона канадских вузов — тесная связь науки, образования и практики.

Уровень образования канадцев существенно повысился менее чем за два десятилетия. Доля граждан 15 лет и старше, имеющих дипломы об окончании колледжей, в 2001 составила 14,9% (в 1986 — 10,3%), незаконченное и полное университетское образование имеют 18% (в 1986 — 11,6%). Степень магистра или доктора наук имеют ок. 900 тыс. чел. (434 тыс. в 1986).

Здравоохранение построено на принципах всеобщего медицинского страхования, что определяет основные отличия канадской модели социальной поли-

тики от американской. Жителям страны гарантировано бесплатное предоставление широкого спектра медицинских услуг. Все провинции получают от федерального правительства целевые трансферты при соблюдении основных положений федерального Закона о здравоохранении. Он запрещает частным медицинским учреждениям предоставлять услуги, гарантируемые государственным страхованием, а государственные учреждения не имеют права взимать за такие услуги плату.

В 2001 совокупные расходы на медицинское обслуживание составили 102,5 млрд долл. (примерно 10% ВВП). 68% финансовых ресурсов поступило из бюджетных источников, остальное — из частных, прежде всего от населения.

Государственные расходы на *социальное обеспечение* в 2001 — ок. 101 млрд долл. В ведении федеральных властей — пенсионная система и страхование по безработице. Провинции отвечают за помощь малообеспеченным трудоспособным гражданам. Поддержка семей с детьми — сфера совместного ведения.

Пенсии по возрасту выплачиваются гражданам 65 лет и старше, они включаются в налогооблагаемый доход и поэтому изымаются у состоятельных престарелых граждан. Пенсии по труду выплачиваются гражданам по достижении 60 лет, размер зависит от накопленных страховых взносов и составляет примерно 25% средних заработков работника за весь период трудовой деятельности. Ок. 43% работающих канадцев осуществляют накопления в частных пенсионных фондах и на специальных сберегательных счетах, что поощряется налоговыми льготами.

Предоставление пособий безработным зависит от их усилий по трудоустройству и приобретению профессиональных знаний и навыков. Пособия возмещают 55% среднего заработка за период, предшествующий увольнению, но не более 400 канадских долл. в неделю и не дольше 45 недель.

Максимальный размер федеральных пособий на детей в 2002 составил 2500 долл. в год, величина выплат меняется по убывающей при доходах св. 21,5 тыс. долл. в год. Размер дополнительных выплат из бюджетов провинций существенно различается.

В кон. 20 в. позиции К. в группе «самых богатых» стран мира несколько ослабли. В 1990 К. по показателям ВВП в расчёте на душу населения занимала 3-е, к 2002 переместилась на 4-е место, поскольку реальные доходы после уплаты налогов в 1990–97 уменьшались (в расчёте на душу населения). Разрыв по среднему уровню текущих денежных доходов между К. и США составил в 2002 ок. 22%. В то же время разница в среднем уровне

жизни между двумя странами не столь велика, поскольку государство в К. предоставляет гражданам гораздо больше бесплатных и субсидируемых услуг. В самой К. прогрессивная система налогов и совокупность социальных программ сглаживают дифференциацию в доходах между наиболее и наименее обеспеченными гражданами. По данным на 1999, средние «рыночные» доходы (до уплаты налогов и перевода трансфертов от государства) в группе 20% самых богатых граждан превосходили средние доходы в группе самых малообеспеченных в 27 раз. После изъятия налогов и выплаты пенсий и пособий разница сократилась до 8,5 раза. Контрасты в распределении доходов ещё более сглаживаются за счёт предоставления бесплатных и субсидируемых услуг.

В 2002 доходы среднестатистической канадской семьи (2 чел. и более) составляли 69,4 тыс. канадских долл. до уплаты налогов и обязательных сборов и более 36,5 тыс. долл. после их уплаты. В канадской статистике отсутствует показатель «черта бедности», так как считается, что социальная политика не допускает возникновения реальной нищеты. При этом ежегодно определяются показатели «границы низких доходов». В 2002 к категории низких были отнесены чистые доходы ок. 15 тыс. долл. в год на человека, проживающего в большом городе без семьи, и ок. 30 тыс. долл. в год для семьи из 4 чел.

### Наука и культура

Высокая степень общеэкономической зависимости от США определяет специфические черты действующей в К. системы «наука—техника—производство». Контролируемые иностранным капиталом филиалы ТНК, как правило, не занимаются крупными самостоятельными проектами НИОКР и осуществляют главным образом вспомогательные работы по внедрению в производство технологий, полученных от материнских компаний. Многие же промышленные фирмы, контролируемые национальным капиталом, не имеют достаточных организационно-финансовых ресурсов для ведения масштабных НИОКР, необходимых для создания и внедрения в производство принципиально новых продуктов и технологий. В результате сфера промышленных НИОКР до сих пор остаётся слабым звеном в национальном научно-техническом комплексе. Это определяет и относительное отставание К. от других ведущих стран по общему уровню затрат на научно-техническую деятельность. В 2000 доля таких затрат в ВВП составила в К. 1,8% (средний показатель по странам — членам ОЭСР — 2,2%). При этом государство в К. обеспечивает более 51% всех прямых расходов на науку и внедренческую деятельность и, по данным сравнитель-

ных исследований, предоставляет большие налоговые льготы компаниям, ведущим НИОКР.

Примечательно, что К. занимает передовые рубежи в целом ряде областей *фундаментальных и прикладных исследований*, в которых ведущую роль играют университеты и федеральные научные центры. В числе таких областей атомная энергетика, использование других традиционных и нетрадиционных источников энергии; генетика и селекция; технологии в горнодобывающей промышленности и в отраслях лесопромышленного комплекса, в сфере транспорта и телекоммуникаций; медицина и фармацевтика; биотехнологии; контроль над состоянием окружающей среды и меры по её защите от загрязнения; освоение богатств Мирового океана. Государство в К. не осуществляет крупных затрат на НИОКР военного назначения, а сами военные производства не составляют здесь большой доли в экономике.

В 2002 с участием представителей федеральных и провинциальных властей, предпринимательских организаций, вузов и некоммерческих исследовательских центров обсуждался т. н. План действий в сфере инноваций, финансовые параметры которого были впоследствии закреплены в экономической программе федерального правительства. К 2010 намечено добиться, чтобы К. вошла в «пятерку лидеров» по показателям развития НИОКР; как минимум удвоить федеральные ассигнования на НИОКР; занять передовые позиции по доле качественно новых товаров и услуг в общей сумме продаж частных компаний. В федеральной бюджетной программе на 2003—04 закреплены обязательства правительства в течение 5 лет увеличить ассигнования на НИОКР в государственных научных институтах и университетских центрах, усилить поддержку НИОКР и инновационной активности в предпринимательском секторе.

Канадскую *концепцию многокультурности* можно охарактеризовать как балансирование между коллективными и индивидуальными правами. Традиционно большее, чем в США, признание «коллективных прав» тех или иных групп (аборигенных, этнокультурных меньшинств) обеспечивает позитивное отличие канадского общества. Ассимиляции, с одной стороны, и социально-культурной изоляции этнических групп, с другой, канадская концепция многокультурности противопоставляет возможность интеграции различных групп, сохраняющих своё особое этнокультурное лицо, в единое самобытное (в своём многообразии) общеканадское общество. Это прежде всего относится к «народам — основателям К.» — франкоканадцам и англоканадцам. Оба этих народа создали свою особую культуру — литературу, драматургию, фольклор и современную музыку,

национальные школы живописи, собственное мировосприятие и стиль жизни, особенности французского и английского языка, отличающие их от других англо- и франкоязычных наций современного мира.

Самобытна *культура франкоканадцев* — народа, который сложился за более чем 300 лет обособленного развития в специфической североамериканской природной среде и более двух веков политической, экономической, а во многом и культурной изоляции от Франции. За полтора века французской колонизации (1608 — 1763) в К. осело всего лишь 10 тыс. переселенцев (из них всего 1100 женщин, так что значительная часть первопоселенцев вступала в браки с индейскими женщинами). После завоевания К. Великобританией (1763) их потомки, насчитывавшие к тому времени 70 тыс. чел., уже считали себя канадцами, а французская иммиграция в К. практически прекратилась. В состав франкоязычного населения вошла также часть осевших здесь британских солдат из числа шотландских горцев-католиков, а также ирландцев, ассимилировавшихся с франкоканадцами на почве религиозной общности. Большинство франкоканадцев в быту пользуется местным вариантом французского языка, сложившимся на базе старинного северофранцузского наречия, со многими архаизмами, англицизмами и заимствованиями из индейских языков, а также возникшими уже здесь «канадизмами». Этот язык, получивший прозвище «жуаль», проник в художественную литературу, особенно в поэзию, а драматургию и кинематограф подчинил себе настолько, что квебекские фильмы нередко идут во Франции с субтитрами.

*Музыкальный фольклор* франкоканадцев в значительной части отличается от французского: танцевальные мелодии («рили») отчётливо выказывают своё шотландское происхождение. Высоко ценится творчество современных франкоканадских шансонье. Франкоканадскими авторами сложены и музыка и оригинальный текст общеканадского гимна («О, Канада!»); во «французской» К. зародилась и общеканадская символика — изображение кленового листа на гербе и флаге страны.

Присутствие франкоканадского культурного элемента в стране ощущается повсеместно, и, по мнению многих культурологов, именно он является главным фактором канадской самобытности, резко отличающим канадское общество от американского.

Другой «народ-основатель» — англоканадцы — возник на полтора столетия позже, чем франкоканадцы, и складывался в совершенно иных политико-демографических условиях — постепенно, в постоянном контакте и при демографической «подпитке» со стороны исторической родины — Великобритании и англоязычного сосе-

да — США. Между тем его основу в кон. 18 в. заложили т. н. «лоялисты» — переселенцы из США, которые «не пожелали стать американцами» и во время войны за независимость США поддерживали британскую армию, а после её поражения бежали на ещё не заселённые франкоканадцами земли в оставшейся за Британской империей К. Позднее к ним прибавились новые переселенцы из Европы, но сохранился «лоялистский» дух законопослушности, консерватизма, приверженности к британской культуре и независимости от США.

По своей фонетике, лексике и орфографии канадский вариант английского языка занимает промежуточное положение между британским и американским.

Заметно отличаются от американских гораздо менее коммерциализированная и по-европейски более сдержанная *англоканадская литература, кинематограф* (впрочем, здесь первенство принадлежит скорее Квебеку, где создано несколько киношедевров мирового уровня) и своеобразная *национальная школа живописи*, ведущая начало от знаменитой «Группы семи» — несомненного вклада англоканадцев в мировое искусство. В *народной музыке* «английской» К. (особенно в её восточной части), как, впрочем, и в других жанрах искусства, и даже во многих чертах национального характера англоканадцев, отчётливо видно влияние шотландского элемента: доля шотландцев среди выходцев с Британских островов в К. выше, чем в США (тогда как доля ирландцев — несколько ниже). Особенно заметна шотландская составляющая в местной культуре в Новой Шотландии, а также в Манитобе, культуре других Степных и Атлантических провинций и среди англоканадцев Квебека.

Особую озабоченность канадцев вызывает культурная экспансия США. Страна затоплена американской беллетристикой, журнальной, кинематографической продукцией, радио- и телепередачами. Остро встал вопрос о национальной самобытности канадцев, которые не хотят превращаться в жителей провинции американской культуры. Между тем многоэтнические канадцы располагают собственной яркой и самобытной музыкальной культурой, развитым фольклором, литературой и прессой на 60 языках, собственными школами живописи, развитым балетом и другими жанрами театрального искусства, кинематографией. Федеральное правительство К., как и власти многих провинций, принимают меры, направленные на защиту и развитие национальной культуры народов и этнических групп, населяющих К.







## СОЕДИНЁННЫЕ ШТАТЫ АМЕРИКИ, США (United States of America, USA)

### Общие сведения

**США** — государство в Северной Америке.

Площадь 9 629 091 км<sup>2</sup>. Занимает 4-е место в мире по размеру территории (после РФ, Канады и КНР). Общая площадь суши 9 158 960 км<sup>2</sup>, территориальных вод 131 км<sup>2</sup>. Протяжённость с востока на запад 4662 км, с юга на север 4583 км. Сухопутные границы 12 034 км (с Канадой, включая Аляску, 8893 км; с Мексикой 3141 км), водные 19 924 км. Граница территориальных вод 12 морских миль. Граница прилегающей морской зоны 24 морских мили. Граница морской исключительной экономической зоны 200 морских миль.

Численность населения 293,6 млн чел. (2004), 3-е место в мире (после Китая и Индии). Государственный язык — английский. Столица — г. Вашингтон, округ Колумбия.

Национальные праздники: 1 января — Новый год; 3-й понедельник января — День рождения Мартина Лютера Кинга-мл.; 12 февраля — День рождения А. Линкольна; 3-й понедельник февраля — День рождения Дж. Вашингтона; последний понедельник мая — День поминовения (День памяти павших в войнах); 4 июля — День независимости; 1-й понедельник сентября — День труда; 11 ноября — День ветеранов; 4-й четверг ноября — День благодарения; 25 декабря — Рождество. В отдельных штатах различными категориями граждан отмечаются ещё ок. 40 других знаменательных дат. Денежная единица — доллар (равен 100 центам).

Член более 70 международных организаций, в т.ч. ООН и её специализированных организаций, НАТО, МВФ, МОТ, ОАГ, МТС, ОЭСР, «большой семёрки»,



МБРР, Североамериканского соглашения о свободной торговле (НАФТА), др.

*Владения США* включают Пуэрто-Рико, Виргинские острова в Карибском море, острова в Тихом океане — Гуам, Восточное Самоа, Уэйк, Мидуэй, атолл Джонстон и др.

США установили дипломатические отношения с Россией в декабре 1807, с СССР — в ноябре 1933, с РФ — в декабре 1991.

### География

*Территория США* состоит (с 1959) из 3 несмежных частей: 1) основная (в границах до 1959) — площадь 7830 тыс. км<sup>2</sup>, находится между 24°30′ — 49°23′ северной широты и 66°57′ — 124°45′ западной долготы. *Протяжённость* с востока на запад 4662 км, с юга на север 4583 км. Граничит на севере с Канадой и на юге с Мексикой, на западе омывается Тихим океаном, на востоке — Атлантическим океаном, на юго-востоке — Мексиканским заливом; 2) Аляска (с 1959) — площадь 1,53 млн км<sup>2</sup>, занимающая северо-западную часть Североамериканского континента; 3) Гавайские острова (24 острова в Тихом океане общей площадью 16,8 тыс. км<sup>2</sup>).

Основная часть территории расположена в субтропическом и частично в умеренном поясе. Аляска — в субарктическом и арктическом поясах. Калифорния, Гавайи и южные части Флориды и Мексиканского нагорья — в тропическом поясе. Ок. 1/2 основной части территории — равнины и невысокие горы, в т.ч. Аппалачские, Скалистые, Лаврентийская возвышенность, Центральные равнины, Великие равнины; на западе преобла-

дают хребты, плоскогорья и плато горной системы Кордильер, включая Колумбийское плато, плоскогорье Большой бассейн, плато Колорадо, Каскадные горы, хребет Сьерра-Невада. На побережье Тихого океана — Береговые хребты. На Аляске горы занимают почти всю территорию. Гавайи представляют собой группу вулканических островов. Характерная черта остальной части территории — наличие низменностей и долин, включая Приатлантическую и Примексиканскую низменности, Уилламеттскую, Калифорнийскую и Нижнекалифорнийскую долины. Высшая точка — гора Маккинли (6194 м над уровнем моря), низшая точка — впадина Долины смерти (86 м ниже уровня моря).

*Водные объекты* распределены неравномерно. На востоке страны текут *реки* (км): Гудзон (492), Делавер (627), Саскуэханна (719), Потомак (616), Святого Лаврентия (3057), Саванна (502), которые судоходны практически на всём протяжении. На западе — реки (км): Арканзас (2347), Колорадо (2333), Сакраменто (606), Снейк (1670), Колумбия (2000). В центре и на юге — реки (км): Огайо (2100), Миссури (4086), Теннесси (1425), Ред-Ривер (2075), Иллинойс (675) и Миссисипи (3765). Южная граница США с Мексикой проходит по реке Рио-Гранде (3605 км). Основная река Аляски — Юкон (3185 км). На северо-востоке находится система Великих *озёр* — Верхнее (82 414 км<sup>2</sup>), Мичиган (58 016 км<sup>2</sup>), Гурон (59 596 км<sup>2</sup>), Эри (25 719 км<sup>2</sup>) и Онтарио (19 477 км<sup>2</sup>) — общей площадью ок. 250 тыс. км<sup>2</sup>. В штате Юта расположено Большое Солёное озеро (3500 км<sup>2</sup>). Общая длина внутренних водных путей превышает 40 тыс. км.

*Почвенный покров* территории США отличается широким разнообразием в зависимости от характера и *рельефа* местности, а также удалённости от океанов. В пределах страны развиты почвы практически всех существующих видов. Площадь пахотных земель составляет 19,32% общей территории. Площадь орошаемых земель — 214 тыс. км<sup>2</sup> (1998).

За 200 с лишним лет истории США значительная часть *лесов*, изначально покрывавших почти 1/2 территории страны, как и обширных прерий, превратилась в города, фермы и пастбища. *Растительность* в её первоначальном виде сохранилась лишь в горных районах. На северо-востоке страны встречаются хвойно-широколиственные леса (сосна, ель, пихта, клён, липа, ясень); на юге Аппалачей преобладают широколиственные леса (дуб, клён, сумах, тюльпановое дерево, платан); южнее распространены магнолии, лавры, кактусы и другие жёстколистные вечнозелёные растения и суккуленты. В Кордильерах — преимущественно хвойные леса, выше

2100—3000 м — субальпийские и альпийские луга. Для пустынь и полупустынь Большого бассейна характерны полынь, лебеда и другие виды кустарниковой и полукустарниковой растительности. На Приатлантической низменности у побережья Мексиканского залива встречаются субтропические леса, на юге Флориды — тропическая растительность (пальмы, фикусы, дынное дерево). На побережье Тихого океана распространены леса из псевдотсуги, ситхинской ели, туи; в Калифорнии — секвойи. На Аляске — преимущественно хвойное редколесье северотаёжного типа и тундровая растительность. На Гавайях, в прибрежных низменностях и на низких горных склонах расположены плантации сахарного тростника, ананасов, бананов и других тропических культур. Общая площадь лесов — 940 млн км<sup>2</sup> (включая 770 млн км<sup>2</sup>, находящихся в федеральной собственности).

Для зоны смешанных лесов характерны бурый медведь, рысь, россомаха, куница. В лесах Аппалачских гор — виргинский олень, красная рысь. На юго-востоке страны — аллигаторы, каймановы черепахи, пекари, опоссумы; из птиц — фламинго, пеликаны, колибри. В заповедниках разводятся бизоны; в живой природе встречаются степные животные: вилорогие антилопы, олени мазамы, койоты, лисицы прерий, гремучие змеи, а также многочисленные местные разновидности хорьков, барсуков, сусликов. На склонах Кордильер обитают снежный козёл, толсторогий баран. На юге — ягуары, броненосцы. На Аляске — медведи гризли, северные олени, многочисленные животные тундры и тайги. В районе Алеутских островов распространены традиционные виды ценных морских млекопитающих — калан (морской бобр), котик. Исключительно разнообразна живая природа Гавайских островов, где водятся многие виды редких птиц и насекомых. В прибрежных водах Атлантического океана водятся различные виды рыб промыслового значения, в т.ч. треска, сельдь; В Тихом океане — лососёвые, палтус, тунец, краб, креветка, устрицы и др.

На территории США насчитывается более 100 видов *полезных ископаемых*, включая железо, медь, свинец, молибден, бокситы, фосфаты, золото, серебро, ртуть, никель, вольфрам, цинк. Ок. 90% всего объёма продукции добывающей промышленности приходится на нефть (разведанные запасы — 22 млрд барр.), природный газ (разведанные запасы — св. 5 трлн м<sup>3</sup>), каменный уголь и уран, в т.ч. 72% — на нефть и газ. Более 50% внутренних потребностей в минеральных ресурсах (таких, как хром, марганец, слюда, стронций) удовлетворяется за счёт импорта. Добытые в стране сырьевые товары практически не экспортируются.

Характерным для основной части страны является умеренный тип *климата*, для побережья Тихого океана — субтропический морской, для побережья Атлантического океана — континентально-морской, на внутренних равнинах преобладает континентальный климат, а на внутренних плато и плоскогорьях Кордильер — резкоконтинентальный. В северной части Аляски — арктический климат, на юге — субарктический морской. На Гавайских островах — климат тропический морской.

В федеральной собственности находится св. 255 млн га (27,7% всей территории страны) (1999). В категорию федеральных охраняемых территорий включены национальные парки и памятные парки, парки штатов, заказники дикой флоры, рекреационные территории, насчитывающие в общей сложности несколько тысяч объектов. Принятый в 1964 Закон о защите дикой природы запрещает на охраняемой территории строительство дорог и сооружений, коммерческую деятельность, автомобильное и велосипедное движение. Площадь охраняемых зон дикой природы достигает 42 млн га. Под охраной Службы национальных парков 54 национальных парка, 47 национальных памятников, 3 национальных заповедника, а также другие исторические и рекреационные территории общей площадью 22,3 млн га (55 млн акров). Более 400 национальных резерватов для охраны фауны (25 млн га), более 4000 резерватов и парков штатов (5,2 млн га), 155 национальных лесов и 20 национальных лугов, составляющих 8,5% территории США. Наиболее крупные национальные парки: Йеллоустоунский, Йосемитский, Секвойя, Гранд-Каньон, Эверглейдс, Глейшер, Скалистые горы, г. Маккинли, Гранд-Титон, Мамонтова и Карлсбадская пещеры.

*Природные катаклизмы:* цунами, извержение вулканов, землетрясения в районе Тихоокеанского побережья; ураганы на побережье Атлантического океана и Мексиканского залива; смерчи в штатах Среднего Запада и на юго-востоке; лесные пожары в западных штатах; сели в штате Калифорния; вечная мерзлота в штате Аляска.

### Население

Статистика США выделяет 9 районов Бюро переписи населения. Исторически принято деление территории страны на 3 главных района — Север, Юг и Запад (*табл.*).

Статистика США относит к городам населённые пункты с числом жителей св. 25 тыс. В городах проживают 226 млн американцев (св. 80% населения), в

сельской местности — 55,5 млн. В США 9 городов с населением св. 1 млн чел.: Нью-Йорк (8 млн; с пригородами 21,2 млн), Лос-Анджелес (3,69 млн; с пригородами 16,4 млн), Чикаго (2,9 млн; с пригородами 9,16 млн), Хьюстон (1,95 млн; с пригородами 4,7 млн), Филадельфия (1,5 млн; с пригородами 6,19 млн), Финикс (1,32 млн; с пригородами 3,3 млн), Сан-Диего (1,22 млн; с пригородами 2,8 млн), Даллас (1,19 млн; с пригородами 5,22 млн), Сан-Антонио (1,14 млн; с приго-

Таблица

Районы и штаты	Площадь (тыс. км <sup>2</sup> )	Население (тыс. чел., июль 2002)	Административный центр
<b>СЕВЕР</b>			
<b>1. Новая Англия</b>	<b>172,6</b>	<b>14 144 141</b>	
Мэн (Maine, ME)	86,0	1 294	Огаста (Augusta)
Нью-Хэмпшир (New Hampshire, NH)	24,1	1 275	Конкорд (Concord)
Вермонт (Vermont, VT)	24,9	616	Монтпильер (Montpelier)
Массачусетс (Massachusetts, MA)	21,4	6 427	Бостон (Boston)
Род-Айленд (Rhode Island, RI)	3,2	1 069	Провиденс (Providence)
Коннектикут (Connecticut, CT)	12,9	3 460	Хартфорд (Hartford)
<b>2. Средне-Атлантические штаты</b>	<b>266,1</b>	<b>40 082 923</b>	
Нью-Йорк (New York, NY)	128,4	19 157	Олбани (Albany)
Нью-Джерси (New Jersey, NJ)	20,3	8 590	Трентон (Trenton)
Пенсильвания (Pennsylvania, PA)	117,4	12 335	Филадельфия (Philadelphia)
<b>3. Северо-Восточный центр</b>	<b>643,1</b>	<b>45 672 597</b>	
Огайо (Ohio, OH)	106,7	11 421	Колумбус (Columbus)
Индиана (Indiana, IN)	94,1	6 159	Индианаполис (Indianapolis)
Иллинойс (Illinois, IL)	146,1	12 600	Спрингфилд (Springfield)
Мичиган (Michigan, MI)	150,8	10 050	Лансинг (Lansing)
Висконсин (Wisconsin, WI)	145,4	5 441	Мэдисон (Madison)

Таблица (продолжение)

Районы и штаты	Площадь (тыс. км <sup>2</sup> )	Население (тыс. чел., июль 2002)	Административ- ный центр
<b>4. Северо- Западный центр</b>	<b>1339,7</b>	<b>19 469 296</b>	
Миннесота (Minnesota, MN)	217,8	5 019	Сент-Пол (St. Paul)
Айова (Iowa, IA)	145,8	2 936	Де-Мойн (Des Moines)
Миссури (Missouri, MO)	180,4	5 672	Джефферсон-Сити (Jefferson City)
Северная Дакота (North Dakota, ND)	183,1	634	Бисмарк (Bismarck)
Южная Дакота (South Dakota, SD)	199,5	761	Пирр (Pierre)
Небраска (Nebraska, NE)	200,0	1 729	Линкольн (Lincoln)
Канзас (Kansas, KS)	213,1	2 715	Топика (Topeka)
<b>ЮГ</b>			
<b>5. Южно-Атланти- ческие штаты</b>	<b>722,3</b>	<b>53 632 623</b>	
Делавэр (Delaware, DE)	5,3	807	Довер (Dover)
Мэриленд (Maryland, MD)	27,4	5 458	Аннаполис (Annapolis)
Вирджиния (Virginia, VA)	105,7	7 293	Ричмонд (Richmond)
Западная Вирджиния (West Virginia, WV)	62,6	1 801	Чарлстон (Charleston)
Северная Каролина (North Carolina, NC)	136,5	8 320	Роли (Raleigh)
Южная Каролина (South Carolina, SC)	80,4	4 107	Колумбия (Columbia)
Джорджия (Georgia, GA)	152,5	8 560	Атланта (Atlanta)
Флорида (Florida, FL)	151,7	16 713	Талахасси (Tallahassee)
Федеральный округ Колумбия (District of Columbia, DC)	0,2	570	Вашингтон (Washington)
<b>6. Юго-Восточный центр</b>	<b>471,3</b>	<b>17 248 470</b>	
Кентукки (Kentucky, KY)	104,6	4 092	Франкфорт (Frankfort)
Теннесси (Tennessee, TN)	109,4	5 797	Нашвилл (Nashville)

Таблица (продолжение)

Районы и штаты	Площадь (тыс. км <sup>2</sup> )	Население (тыс. чел., июль 2002)	Административ- ный центр
Алабама (Alabama, AL)	133,7	4 486	Монтгомери (Montgomery)
Миссисипи (Mississippi, MS)	123,6	2 871	Джэксон (Jackson)
<b>7. Юго-Западный центр</b>	<b>1136,4</b>	<b>32 466 332</b>	
Арканзас (Arkansas, AR)	137,5	2 710	Литл-Рок (Little Rock)
Луизиана (Louisiana, LA)	125,7	4 482	Батон-Руж (Baton Rouge)
Оклахома (Oklahoma, OK)	181,1	3 493	Оклахома-Сити (Oklahoma City)
Техас (Texas, TX)	692,1	21 779	Остин (Austin)
<b>ЗАПАД</b>			
<b>8. Горные штаты</b>	<b>2237,3</b>	<b>19 057 088</b>	
Монтана (Montana, MT)	381,1	909	Хелина (Helena)
Айдахо (Idaho, ID)	216,4	1 341	Бойсе (Boise)
Вайоминг (Wyoming, WY)	253,6	498	Шайенн (Cheyenne)
Колорадо (Colorado, CO)	269,9	4 506	Денвер (Denver)
Нью-Мексико (New Mexico, NM)	315,1	1 855	Санта-Фе (Santa Fe)
Аризона (Arizona, AZ)	295,0	5 456	Финикс (Phoenix)
Юта (Utah, UT)	219,9	2 316	Солт-Лейк-Сити (Salt Lake City)
Невада (Nevada, NV)	286,3	2 173	Карсон-Сити (Carson City)
<b>9. Тихоокеанские штаты</b>	<b>2374,3</b>	<b>46 595 228</b>	
Вашингтон (Washington, WA)	176,6	6 068	Олимпия (Olympia)
Орегон (Oregon, OR)	251,2	3 521	Сэйлем (Salem)
Калифорния (California, CA)	411,0	35 116	Сакраменто (Sacramento)
Аляска (Alaska, AK)	1518,8	643	Джуно (Juneau)
Гавайи (Hawaii, HI)	16,7	1 244	Гонолулу (Honolulu)



родами 1,6 млн). В числе 37 крупнейших метрополитенских статистических ареалов (городских агломераций с пригородами) — Вашингтон-Балтимор (7,6 млн жителей), Сан-Франциско-Окленд-Сан-Хосе (7,6 млн), Филадельфия-Уилмингтон-Атлантик-Сити (7 млн), Бостон-Уорчестер-Лоуренс (5,82 млн), Детройт-Энн-Арбор (5,4 млн).

*Средняя плотность населения* 30,6 чел. на 1 км<sup>2</sup>. Наиболее плотно заселён восток страны. Наиболее высокая плотность населения — 436,3 чел. на 1 км<sup>2</sup> — в штате Нью-Джерси. Наиболее низкая — 0,4 чел. на 1 км<sup>2</sup> — в штате Аляска.

*Этнический состав населения*: белые — 77,1% (включая испаноязычных американцев различных расово-этнических групп); афро-американцы — 12,9%; американцы азиатского происхождения — 4,2%; индейцы, эскимосы, алеуты — 1,5%; жители Гавайских и других тихоокеанских островов — 0,3%; другие — 4% (2000). Основные языки: английский, испанский (значительная часть этнических меньшинств).

*Ежегодный прирост численности населения* — 0,89%. Рождаемость 14,7‰, смертность 8,7‰. Детская смертность (в возрасте до одного года) 7 чел. на 1000 новорождённых. Средняя продолжительность жизни 77,1 года (белые: мужчины 74,5, женщины 80,2; чернокожие: мужчины 67,6, женщины 74,8). Среднее число детей, приходящихся на женщину в возрасте 15—49 лет, — 2,06 чел. (2001).

Ежегодная квота иммиграции определяется президентом по консультации с конгрессом США. Официальный статус иммигранта предоставляется спустя год после въезда в страну. Иммиграционные законы США обеспечивают предпочтительное отношение к лицам, имеющим близких родственников среди граждан США, а также к лицам, обладающим нужной стране специальностью или имеющим официальный статус беженца. В 2000 иммиграция в США составила ок. 850 тыс. чел.

*Религиозные группы*: протестанты 56%, римские католики 28%, иудеи 2%, другие 4%; не исповедующие никаких религий 10%. В США религия является частным делом граждан.

*Половая и возрастная структура*: мужчин — 138 млн (49,1%), женщин — 143,4 млн (50,9%); 0—14 лет — 21% (мужчин 30,1 млн, женщин 29 млн); 15—64 года — 66,4% (мужчин 92,4 млн, женщин 94 млн), 65 лет и старше — 12,6% (мужчин 15 млн, женщин 20,5 млн).

*Общее число домохозяйств* — 105 млн (при среднем составе 2,6 чел.). Брачность и разводимость 8,5‰ и 4% соответственно. Доля женатых мужчин —

61,5%, холостых — 27%, вдовцов — 2,7%, разведённых — 8,8%; замужних женщин — 57,6%, вдов — 10,5%, разведённых — 10,8%, незамужних — 21,1%. Общее число одиноких американцев — 26,7 млн; 52% семей не имеет детей моложе 18 лет, 79% — детей моложе 6 лет.

*Общенациональный контингент рабочей силы* — 141,8 млн чел., включая безработных, в т.ч. 71,8 млн мужчин и 70 млн женщин. Численность занятых — 135,2 млн чел., в сфере управления занято 31%, в торговле и административно-хозяйственной деятельности — 29%, в сфере услуг — 14%, в добывающей и обрабатывающей промышленности, на транспорте и в сфере ремесленничества — 24%, в сельском хозяйстве, лесной и рыбной отраслях экономики — 2%. Безработица 5,8% (2002).

С декабря 1999 социальным страхованием в размере 1405 долл. в месяц охвачены граждане США, вышедшие на пенсию в возрасте 65 лет и имеющие рабочий стаж не менее 10 лет. В 2001 в стране насчитывалось 45,6 млн получателей пенсий по старости, инвалидности или по случаю потери кормильца, на выплаты которых выделяется 433 млрд долл. Дети до 18 лет получают пенсию по случаю потери кормильца в размере 75% заработной платы скончавшегося родителя. Предусматривается выплата страховки по случаю смерти кормильца и пережившим его и находившимся на его иждивении родителям, получавшим от него/неё более 50% средств своего существования. Ок. 6 млн чел. являются получателями федеральных и местных пособий по бедности на общую сумму 22,6 млрд долл.

*Уровень грамотности* (население возрастной категории 15 лет и старше, способность читать и писать) 97%. 84,1% американцев в возрасте 25 лет и старше имеют законченное среднее образование, а 25,6% — законченное высшее образование, в т.ч. 7% имеют степень магистра или доктора наук. В стране функционируют 16,3 тыс. публичных библиотек. Из общего числа 53,2 млн школьников 88% обучались в государственных школах, 12% — в частных. Число учителей на 1 тыс. чел. — 11,5.

*Расходы на здравоохранение* составляют св. 1,3 трлн долл. (13% ВВП), в т.ч. федеральные расходы — ок. 590 млрд долл. Американцев, не охваченных медицинским страхованием, 38,7 млн чел. (14,2%), включая 245 тыс. лиц старше 65 лет, охваченных медицинским обслуживанием по федеральной программе медицинского страхования «Медикэр». Федеральные ассигнования на «Медикэр» составляют 224 млрд долл. На программу «Медикэйд» (меди-

цинское страхование неимущих слоёв населения) государство выделяет 182 млрд долл. Затраты на медицинское обслуживание в расчёте на семью (включая выплаты из страховых фондов) — 14,8 тыс. долл. (ок. 27% семейных доходов) (2001). В США насчитывается 5,9 тыс. местных больниц общего характера и 17,2 тыс. частных больничных учреждений, больниц при медицинских научно-исследовательских институтах, а также наркологических, психиатрических и других лечебниц. Число врачей на 1 тыс. человек гражданского населения — 2,7. Число больничных коек в государственных и частных лечебных учреждениях (на 1 тыс. чел.) — 3,6.

*Налоговая система* США основана на принципе прогрессивного налогообложения, предусматривающем их взимание с 6 категорий доходов (на одного налогоплательщика): от 0 до 7 тыс. долл. в год — 10%, 7000—28 400 долл. — 700 долл. + 15%, 28 400—68 800 долл. — 3,91 тыс. долл. + 25%, 68 800—143 500 долл. — 14,01 тыс. долл. + 28%, 143 500—311 950 долл. — 34 926 долл. + 33% и св. 311 950 долл. — 90 514 долл. 50 центов + 35%. Средние налоговые выплаты в расчёте на 1 семью составляют от 14 до 17 тыс. долл. (в зависимости от штата). Ставки налога на корпорации при доходах до 10 млн долл. — 15, 25, 34 и 39%; св. 10 млн долл. — 35% и 38% (2003).

### История

Первые американцы — выходцы из северо-восточной Азии появились ок. 10—15 тыс. лет назад, попав на Аляску через Берингов пролив. Позднее южные и западные части континента стали осваивать выходцы из Полинезии. Первыми европейцами в Новом Свете стали испанцы. В октябре 1492 три испанские каравеллы под командованием Христофора Колумба открыли остров, названный Сан-Сальвадором — «Святым Спасителем». В 1507 лотарингский географ М. Вальдземюллер предложил именовать Новый Свет Америкой в честь флорентийского мореплавателя Америго Веспуччи, участника экспедиций к восточному побережью Южной Америки (1499—1504).

Первое английское поселение в Америке возникло в 1607 на территории, позднее названной Вирджиния. Французские землепроходцы появились на континенте в 17 в. В августе 1619 в Новый Свет прибыл голландский корабль, доставивший в Америку первых чёрных африканцев. Негры стали превращаться в пожизненных рабов. Рабский труд — основа плантационного хозяйства в южных колониях, главными культурами которого стали табак и хлопок. В декабре 1620

на Атлантическое побережье континента прибыл корабль «Мэйфлауэр» со 102 английскими пуританскими калвинистами, именовавшими себя пилигримами. На протяжении 75 лет после основания Вирджинии возникли еще 12 колоний — Нью-Хэмпшир, Массачусетс, Род-Айленд, Коннектикут, Нью-Йорк, Нью-Джерси, Пенсильвания, Делавэр, Мэриленд, Северная Каролина, Южная Каролина и Джорджия. Развитие колоний сопровождалось войнами с индейцами. Контроль за политической и экономической жизнью колоний сохранялся за английским правительством. Английская революция 1688 положила начало развитию капиталистических отношений и ускорила образование общеприимского рынка, подтолкнув развитие социальных процессов в колониях. Принятые в Англии в кон. 17 — 1-й пол. 18 в. законы ущемляли экономические интересы американских колоний и превращали их в сырьевой придаток метрополии и рынок сбыта готовой продукции. Дискриминационная политика метрополии препятствовала развитию американской промышленности, сельского хозяйства и мануфактур, что вызывало недовольство колонистов, требовавших демократизации политических институтов, расширения избирательных прав населения, вывода английских войск. Активными сторонниками и пропагандистами идей американской независимости были Бенджамин Франклин (1706—90), Томас Джефферсон (1743—1826), Томас Пейн (1737—1809). В сентябре 1774 начал свою работу I Континентальный конгресс. Выработанная им Декларация прав содержала заявление о правах американских колоний на «жизнь, свободу и собственность».

19 апреля 1775 началась Война за независимость. Командующим американскими войсками стал генерал Джордж Вашингтон (1732—99). В мае 1776 Континентальный конгресс санкционировал преобразование колоний в независимые от Великобритании республики — штаты со своими конституциями. 4 июля 1776 конгресс принял Декларацию независимости — основной документ Американской революции, а в 1777 были приняты Статьи Конфедерации — временная конституция страны. Последние бои Войны за независимость произошли осенью 1782. В 1782 в Париже был заключён мирный договор, по которому Великобритания признала независимость США.

4 июля 1788 вступила в силу Конституция США. Первым президентом страны стал Дж. Вашингтон (1789—97). В 1791 были приняты первые 10 поправок к Конституции (Билль о правах), провозгласившие основные демократические свободы. Его поло-

жения не распространялись на женщин, чернокожих рабов и индейцев.

Первое правительство США было сформировано в сентябре 1789 и состояло из 5 департаментов (министерств) — иностранных дел (Государственный департамент), финансов, военного и юстиции, а также ведомства Генерального почтмейстера. Конгресс США учредил Верховный суд США в составе 6 человек. Временной столицей США была объявлена Филадельфия. В 1792 было начато строительство президентской резиденции, ставшей известной позднее как Белый дом.

Наличие обширных земель и природных богатств, высокий уровень промышленного производства, приток иммигрантов и расширяющиеся внешнеторговые связи благоприятствовали капиталистическому развитию страны. Одновременно шёл процесс экстенсивного развития плантационного сельского хозяйства южной и активной колонизации западных частей континента. Политические интересы развивающегося по капиталистическому пути промышленного Севера и сохранявшего феодальные отношения сельскохозяйственного рабовладельческого Юга часто приходили в столкновение. Образовались партии федералистов и антифедералистов, ориентированные на интересы различных географических регионов и слоёв общества.

Завершивший в 1797 своё президентство Дж. Вашингтон в прощальном послании к нации предостерег соотечественников от опасности партийных склоков и от «постоянных союзов, тесных контактов с любой частью зарубежного мира». Сменивший Вашингтона президент Джон Адамс (1797—1801) способствовал принятию законов, направленных как против внешних врагов, так и против политической оппозиции внутри страны.

Заметный прогресс в политической, экономической и общественной жизни не устранил серьёзных проблем. Транспорт и связь в стране практически отсутствовали. Фермеры пользовались примитивной сельскохозяйственной техникой. Промышленность нуждалась в квалифицированной рабочей силе. США оставались преимущественно сельскохозяйственной страной с небольшими фермами на Севере и обширными земельными угодьями — плантациями на Юге. 90% населения северных штатов и 95% населения южных штатов проживали в сельскохозяйственных районах. В США было лишь два города с населением св. 25 тыс. чел. Значительная часть населения страны проживала вдоль Атлантического побережья.

В кон. 18 в. начался постепенный экономический рост; население страны достигло в 1800 5 млн чел. Создавались новые промышленные предприятия, транспортные компании и банки. Шёл активный процесс повышения образовательного и культурного уровня населения страны. Стала быстро развиваться внешняя торговля. К нач. 19 в. на долю внешнеторговых операций США приходилась 1/7 всей английской внешней торговли.

После избрания президентом Томаса Джефферсона (1801—09) начался пересмотр основных направлений внешней и внутренней политики. В 1803 США приобрели французскую Луизиану общей площадью более 2,6 млн км<sup>2</sup>, в результате чего американская территория увеличилась почти вдвое. В том же году в Европе началась 12-летняя Англо-французская война. Вражда между европейскими державами распространилась на их американские владения и отразилась на внешней торговле и судоходстве США. Объём американского экспорта сократился в 5 раз. В США увеличивались объёмы нереализованных продовольственных и промышленных товаров, росли безработица и число банкротств. Возникла опасность раскола страны.

Дипломатические отношения между США и Россией официально ещё не были установлены, но присутствие России на континенте отмечалось уже в сер. 18 в. В результате освоения российскими промысловиками Алеутских островов и Аляски в 1799 возникла Российская американская компания (РАК), сыгравшая на протяжении своего 68-летнего существования заметную роль во внутренней торговле США и в российско-американских торгово-экономических связях. РАК принадлежит ключевая роль в появлении понятия «Русская Америка» и укреплении позиций России на Тихоокеанском побережье Северной Америки. В 1807 между США и Россией были установлены дипломатические отношения.

Администрация президента Джеймса Мэдисона (1809—17) столкнулась с серьёзными внешнеполитическими, внутривнутриполитическими и экономическими проблемами. Растущие объёмы промышленного производства, приток переселенцев из Европы требовали расширения территории США. Страна разделилась на два лагеря. Южные и западные штаты проявляли интерес к территориальной экспансии за счёт английской Канады и испанской Флориды, а также за счёт земель на Западе, принадлежащих индейским племенам. В июне 1812 началась Англо-американская война. В августе 1814 англичане заняли столицу США

г. Вашингтон; к сентябрю 1814 в их руках оказалась значительная часть северо-востока США. В 1814 был подписан Гентский мирный договор, согласно которому обе стороны сохранили существовавшие до войны границы. Индейские племена были вынуждены уступить правительству США значительную часть своих земель к северу от реки Огайо, а также южную и западную части Алабамы. По договору 1819 Испания уступила США Флориду. К кон. 1819 в Союзе состояли уже 22 штата (11 свободных и 11 рабовладельческих). Равное количество свободных и рабовладельческих штатов поддерживалось во имя соблюдения равенства их представительства и защиты их интересов в конгрессе США. Принятие в Союз новых штатов было сопряжено с нарушением равновесия и вызывало осложнение внутривнутриполитической обстановки. В 1821 был принят «Миссурийский компромисс», временно обеспечивший соблюдение численного равенства. Он добавил к Союзу 24-й по счёту штат, но создал предпосылки будущей гражданской войны. В 1823 президент Джеймс Монро (1817–25) провозгласил доктрину, запрещающую вмешательство европейских стран в дела Западного полушария (доктрина Монро). В годы президентства Джона Квинси Адамса (1825–29), Эндрю Джексона (1829–37) и Мартина Ван Бюрена (1837–41) продолжался процесс капиталистического развития страны, сопровождавшийся обострением внутривнутриполитической и экономической борьбы между промышленным Севером и рабовладельческим Югом. Продолжалось становление политических партий. Шёл активный рост рабочего и аболиционистского движений. В следующие 20 лет сменились администрации 6 президентов — Уильяма Гаррисона (1841), Джона Тайлера (1841–45), Джеймса Полка (1845–49), Закари Тейлора (1849–50), Милларда Филлмора (1850–53) и Франклина Пирса (1853–57). В 1845 был аннексирован Техас, ставший 28-м штатом. В 1846 США приобрели у Великобритании значительную часть Орегона, а в результате Американо-мексиканской войны 1846–48 аннексировали 1,36 млн км<sup>2</sup> мексиканской территории. В эти годы США приобрели в общей сложности более 2,5 млн км<sup>2</sup> дополнительных территорий и провозгласили в 1845 концепцию «предопределённой судьбы», оправдывающую право доминировать над любой частью Нового Света от Атлантического до Тихого океана. В 1850 Калифорния стала 31-м штатом США. По договору 1853 США приобрели у Мексики ещё ок. 140 тыс. км<sup>2</sup> территории. Продолжался процесс вытеснения индейских племён с исконно принадлежавших им

земель. Принятие в состав США новых штатов обострило противоречия между Севером и Югом. Попытки примирить интересы политических и экономических кругов этих регионов приносили лишь временные результаты. Вопрос о распространении рабства на недавно принятые в Союз территории разгорелся с новой силой в 1854, после принятия Билля Канзас-Небраска. Выборы нового президента США, которым стал Джеймс Бьюкенен (1857–61), раскололи страну по т. н. «линии Мэйсона-Диксона» — условной границе, разделявшей сторонников и противников рабства. В стране росло аболиционистское движение, кульминацией которого стало восстание 1859 под руководством Джона Брауна.

Выразителем интересов политических, экономических и социальных сил, выступающих против рабства, стал Авраам Линкольн (1809–65), избрание которого президентом США в 1860 стало поводом к распаду страны. 20 декабря 1860 Южная Каролина приняла решение об отделении от Союза. За ней последовали Миссисипи, Флорида, Алабама, Джорджия, Луизиана и Техас. 8 февраля 1861 отделившиеся штаты объявили о создании Конфедеративных Штатов Америки. 12 апреля 1861 в стране началась Гражданская война, продолжавшаяся до мая 1865. Незадолго до окончания войны было совершено покушение на А. Линкольна, в результате которого он был убит. На смену ему пришёл Эндрю Джонсон (1865–69). В годы его президентства были восстановлены в правах большинство из ранее отколовшихся штатов. Начавшийся период Реконструкции — процесса демократических преобразований на Юге — не смог сгладить сохранявшиеся политические и экономические противоречия с Севером.

Гражданская война способствовала развитию американской экономики, особенно металлургической и электротехнической промышленности, а также транспорта и связи. На службу экономическим нуждам государства был брошен внушительный финансовый и интеллектуальный потенциал нации. Процессу промышленной революции в США способствовали крупнейшие технические изобретения и открытия 2-й пол. 19 в. в различных областях американской промышленности и сельского хозяйства. Превращение аграрной страны в индустриально развитое государство было особенно заметно в северо-восточных и западных регионах страны. Росли города, создавались фабрики и заводы, закладывались рудники по добыче золота, серебра и железной руды, строились трансконтинентальные железнодорожные пути. Начали складываться и обретать экономическую мощь, а затем и



политическое влияние крупные производственные объединения в области металлургической, нефтяной, химической, пищевой, текстильной промышленности, а также в сферах транспорта и связи.

До кон. 19 в. ещё 5 политических деятелей становились президентами США — Разерфорд Хейс (1877—81), Джеймс Гарфилд (1881), Честер Артур (1881—85), Гровер Кливленд (1885—89 и 1893—97), Бенджамин Гаррисон (1889—93) и Уильям Маккинли (1897—1901); двое из них — Гарфилд и Маккинли стали жертвами покушений. К концу века в США было уже 45 штатов. В 1898 началась и окончилась Испано-американская война. На Дальнем Востоке был провозглашён принцип «открытых дверей», обеспечивший США неограниченный доступ к китайскому рынку. Быстрое развитие промышленности и сельского хозяйства сопровождалось ростом концентрации промышленности и централизацией финансового капитала. Крупный монополистический капитал США вышел на лидирующие позиции как в национальном, так и в международном масштабе, ознаменовав тем самым наступление эры государственно-монополистического капитализма в стране и эпохи империализма в мире. Внутри страны возникали и исчезали многочисленные политические партии, отмечалось распространение социалистических идей. Активным пропагандистом и проводником политики империалистической экспансии и буржуазного реформизма стал президент Теодор Рузвельт (1901—09). Предпринятые им меры по ограничению роста и деятельности монополий не дали ожидаемого эффекта. В руках монополистических объединений оказались наиболее важные отрасли американской экономики — металлургическая, нефтяная, угольная, пищевая, а также железнодорожный транспорт. Внешняя политика США формировалась в соответствии с интересами крупного капитала страны. Рузвельт провозгласил политику «большой дубинки» и объявил долгом США исполнение роли международного полицейского на всей территории Центральной и Южной Америки. Внешнюю и внутреннюю политику Рузвельта продолжил его преемник президент Уильям Тафт (1909—13). После начала 1-й мировой войны администрация президента В. Вильсона (1913—21) провозгласила нейтралитет, а американский капитал взял на себя роль поставщиков и кредиторов стран Антанты. В апреле 1917 США вступили в войну. 11 ноября 1918 в Версале был подписан мирный договор, положивший конец войне. В подготовке этого документа и его составной части — Устава Лиги

Наций — принимал активное участие Вильсон, но ему не удалось добиться согласия сената США на утверждение договора.

За годы войны доля США в мировой экономике существенно возросла, из должника они превратились в кредитора многих стран. В центре внимания 3 послевоенных республиканских администраций США — Уоррена Гардинга (1921—23), Кэлвина Кулиджа (1923—29) и Герберта Гувера (1929—33) были вопросы, поставленные крупным капиталом страны, который был заинтересован в получении реальной политической и экономической выгоды от расстановки сил на международной арене после военного поражения Германии и двух революций в России. На протяжении 12 лет внешнеполитический курс страны практически не менялся. Социально-экономическая ситуация в стране усложнялась с каждым годом. В октябре 1929 в США разразился экономический кризис, охвативший все сферы промышленного производства, сельского хозяйства и финансовой деятельности. Администрация Гувера оказалась неспособной справиться с кризисом и его последствиями. На выборах 1932 победу одержала Демократическая партия и её кандидат Франклин Рузвельт. Президентство Ф. Рузвельта, продолжавшееся в течение 12 лет (1933—45), ознаменовалось крупнейшими историческими событиями. Рузвельт предпринял решительные шаги в области внутренней и внешней политики, включая проведение экономических и социальных реформ («новый курс») и установление в ноябре 1933 дипломатических отношений с СССР. В области внешней политики особую озабоченность администрации Ф. Рузвельта вызывали планы Японии на Дальнем Востоке и Германии в Европе, предусматривавшие новый передел мира. До 2-й мировой войны США воздерживались от прямого участия в европейских делах, но после её начала в сентябре 1939 стали оказывать всё большую поддержку жертвам агрессии со стороны гитлеровской Германии. В марте 1941 был принят Закон о ленд-лизе, предусматривавший оказание им помощи вооружением и стратегическим сырьём. После нападения Германии на СССР действие этого закона было распространено и на СССР. США вступили во 2-ю мировую войну после нападения Японии на американскую военно-морскую базу в Пёрл-Харборе в декабре 1941. В ходе войны была создана антигитлеровская коалиция, основными участниками которой стали США, Великобритания и СССР. В ходе встреч руководителей государств «большой тройки» в Тегеране (1943) и Ялте (1945) согласовывались вопросы их военного сотrud-

ничества в целях разгрома Германии и её союзников, включая вопрос об открытии второго фронта в Европе, а также послевоенное сотрудничество и создание ООН. Основные военные действия с участием США и Великобритании разворачивались в Северной Африке, Италии и на острове Сицилия. Второй фронт был открыт в Нормандии (Франция) в июне 1944. В апреле 1945 Рузвельт скоропостижно скончался и на президентский пост заступил Гарри Трумэн (1945–53), подвергнувший пересмотру курс на послевоенное сотрудничество с СССР. В ходе последней встречи «большой тройки» в Потсдаме в июне 1945 выявились разногласия между СССР и США по ряду аспектов послевоенной политики. Атомные бомбардировки японских городов Хиросима и Нагасаки (август 1945) продемонстрировали намерение США воспользоваться монополией на ядерное оружие. Потери США в живой силе за годы войны составили ок. 300 тыс. убитыми и св. 670 тыс. ранеными. За военные годы доходы американских корпораций выросли более чем вдвое.

С окончанием войны на первый план вышли противоположные национальные интересы бывших союзников. Начавшаяся в 1945 «холодная война» и гонка вооружений продолжались почти пять десятилетий. В развитие курса на сдерживание СССР США заключили в 1945–49 двусторонние оборонительные пакты с 42 государствами. Послевоенным внешнеполитическим интересам США отвечали объявленные администрацией «план Маршалла», доктрина Трумэна и программа военно-технической помощи в «борьбе с коммунизмом». По инициативе США в апреле 1949 был подписан Североатлантический пакт, предусматривавший создание НАТО. В самих США начался период маккартизма — борьбы с инакомыслием и «антиамериканизмом». В 1947 были образованы ЦРУ и СНБ. В 1950 началась война в Корее, в которой по разные стороны фронта приняли активное участие Вооружённые силы США и КНР. В ответ на появление в 1949 атомной бомбы у СССР в ноябре 1952 США произвели первое успешное испытание термоядерного устройства. Жёсткая линия конфронтации с СССР продолжалась и при преемнике Трумэна президенте Дуайте Эйзенхауэре (1953–61). В 1953 война в Корее закончилась; в последующие годы появились возможности переговоров между США и СССР с целью нормализации отношений. Акция с засылкой американского разведывательного самолёта У-2 в воздушное пространство СССР в 1960 сорвала переговорный процесс. Первые шаги к нормализации советско-американских отношений были предприняты

в годы администрации Джона Кеннеди (1961–63), однако убийство президента, а затем начатая его преемником президентом Линдоном Джонсоном (1963–69) война во Вьетнаме (1964–76) надолго прервали попытки нормализовать эти отношения. Переход от «эры конфронтации» к «эре переговоров» и начало разрядки международной напряжённости («детанта») связывается с президентством Ричарда Никсона (1969–74). В 1972–74 состоялись три встречи на высшем уровне между руководителями США и СССР, в ходе которых были подписаны десятки двусторонних соглашений, включая первые соглашения в области разоружения и контроля над вооружением. Внутриполитический «уотергейтский скандал» привёл к отставке президента Никсона (август 1974). При сменившем его в Белом доме Джеральде Форде (1974–77) закончилась война во Вьетнаме, но президенту не удалось добиться серьёзных успехов во внешней и внутренней политике. В 1976 президентом США был избран Джеймс (Джимми) Картер (1977–81). В годы его президентства экономическое положение в стране значительно ухудшилось. С 1 января 1979 были установлены дипломатические отношения с КНР, но осложнились отношения с Ираном, где после свержения шаха были взяты в заложники сотрудники американского посольства. В июне 1979 в Вене состоялась встреча советских и американских руководителей, завершившаяся подписанием Договора между СССР и США об ограничении стратегических наступательных вооружений (ОСВ-2), но в кон. 1979 после вступления советских войск в Афганистан отношения с СССР вновь осложнились. Во встречах на высшем уровне между американскими и советскими руководителями наступил длительный перерыв, продолжавшийся в течение 1-й пол. президентства Рональда Рейгана (1981–89). Произошло серьёзное осложнение международной обстановки, вызванное новым витком гонки вооружений и намерением администрации США вести переговоры с СССР с позиции силы. В Латинской Америке и странах Азии и Африки активно финансировались режимы и силы, выступавшие с антисоветских позиций. С нач. 1984 были проведены несколько советско-американских встреч на высшем уровне, в результате чего конфронтация стала ослабевать. Оживление американской экономики и открывшиеся перспективы нормализации международной обстановки стали связываться с продолжением внешнеполитического и внутриполитического курса администрации Рейгана. Преемственность этого курса обеспечивалась избранием Джорджа Бу-

ша. В годы его президентства (1989–93) ситуация в стране заметно ухудшилась — начался экономический спад, стали расти безработица и бюджетный дефицит. В области внешней политики администрация решительно выступила против попытки Ирака аннексировать Кувейт. Война в Персидском заливе («Буря в пустыне») длилась ок. 1,5 мес. и завершилась поражением Ирака. В декабре 1991 СССР распался. Российская Федерация была немедленно признана США. В феврале 1992 российский президент Б.Н. Ельцин и Дж. Буш официально провозгласили окончание «холодной войны». До окончания президентства Буша Россия и США подписали Договор о дальнейшем сокращении и ограничении наступательных вооружений (СНВ-2), а США, Канада и Мексика — Североамериканское соглашение о свободе торговли (НАФТА). В январе 1993 президентом США стал Уильям Дж. (Билл) Клинтон (1993–2001). Окончание «холодной войны» позволило его администрации уделять больше внимания обеспечению интересов США в Азиатско-Тихоокеанском регионе (АТР) и Африке. Нормализовались политические и стали развиваться торгово-экономические отношения США с КНР, было отменено эмбарго на торговлю с Вьетнамом, принята попытка урегулировать отношения с КНДР. Идея «атлантического дома», построенного на фундаменте НАТО, стала утрачивать привлекательность для государств Западной Европы, но получила поддержку у стран Центральной и Восточной Европы. В годы президентства Клинтона стала формироваться внешнеполитическая стратегия, сочетавшая неоизоляционистские положения с принципом ограниченного (или выборочного) участия США в выработке совместно с другими государствами (прежде всего со своими союзниками) решений по спорным международным проблемам, но при обязательном сохранении американского лидерства. США упрочили своё военное превосходство и сохранили своё военное присутствие в Европе, АТР и в зоне Персидского залива. Заключительный период администрации Клинтона был омрачён скандалом, прозванным «Моникагейт», который едва не завершился импичментом президента. Перед тем как покинуть Белый дом, Клинтон объявил о планах развёртывания национальной системы противоракетной обороны США (ПРО) для защиты американской территории и вооружённых сил за её пределами от оружия массового поражения. Реакция европейских стран на это намерение и негативное отношение к нему РФ вынудили Клинтона оставить реализацию этих планов своему преемнику. В январе

2001 началась администрация 43-го президента США Дж. У. Буша. Первые 2 года его президентства характеризовались осложнением внутренних социально-экономических проблем. Однако основной проблемой администрации стала борьба с международным терроризмом и контроль за распространением оружия массового поражения. 11 сентября 2001 нападению арабских пилотов-смертников подверглись здания нью-йоркского Центра всемирной торговли и Министерства обороны в Вашингтоне, в результате чего погибли ок. 3 тыс. чел. В марте 2003 США и Великобритания при дипломатической поддержке других стран приступили к ликвидации режима Саддама Хусейна в Ираке, обвинённого в обладании оружием массового поражения и содействии международному терроризму. Военная акция завершилась устранением режима с политической арены и утверждением США в роли единственной мировой сверхдержавы.

#### Государственное устройство и политическая система

США — федеративная республика с президентской формой правления. Конституция вступила в силу в 1788, включает 27 поправок, принятых со дня её ратификации (действующими из них являются 26 — поправка XVIII, введённая в 1919 «сухой закон», была отменена в 1933 поправкой XXI). Первые 10 поправок — Билль о правах — были приняты в 1789. Поправки вступают в силу после их ратификации Законодательными собраниями (легислатурами) 3/4 штатов. Всеобщее избирательное право распространяется на граждан США, достигших 18 лет.

*Административное деление* — 50 штатов и Федеральный округ Колумбия. Штаты делятся на графства (округа) (в штате Луизиана — приход), которые, в свою очередь, делятся на муниципалитеты, осуществляющие самоуправление в городах, и тауншипы, представляющие самоуправление в сельской местности.

В основе функционирования государственного механизма США лежит конституционный принцип «разделения властей», предусматривающий существование 3 ветвей власти — законодательной, исполнительной и судебной — и исключающий возможность злоупотребления властью какой-либо одной из её ветвей.

*Законодательная власть* осуществляется конгрессом США, состоящим из 2 палат — сената и палаты представителей. Сенаторы (100 чел. — по 2 представителя от каждого штата) избираются на 6-летний срок;

каждые 2 года происходит обновление состава сената на 1/3. Выборы в палату представителей проходят каждые 2 года, в ходе которых переизбираются все 435 представителей соответствующего числа избирательных округов. Избирательные округа определяются в соответствии с численностью населения. В состав палаты представителей входят также 3 представителя Федерального округа Колумбия с правом совещательного голоса. Официально председатель сената — вице-президент США (он участвует в работе сената и голосует, если в ходе голосования по какому-либо вопросу голоса сенаторов разделились поровну). В этом случае его голос становится решающим. В отсутствие вице-президента работой сената руководит временный президент (*president pro tempore*). Работой палаты представителей руководит спикер — представитель партии, обладающей большинством голосов в палате. В сенате и палате представителей избираются руководители постоянных и специальных комитетов и подкомитетов, а также лидеры большинства и меньшинства и их заместители — «кнуты». В каждой из 2 палат существуют по 20 функционирующих независимо друг от друга постоянных комитетов по основным направлениям законодательной деятельности; а также 3 объединённых (совместных) комитета. Для рассмотрения особо важных вопросов внутренней или внешней политики созываются совместные заседания обеих палат. Конгресс каждого созыва работает в формате двух ежегодных сессий. Исторически сложилась традиция нумерации сессий конгресса США — после выборов в конгресс 2002 работает 108-я сессия.

Конгресс обладает широкими прерогативами в большинстве сфер государственной деятельности, прежде всего финансов. Он утверждает федеральный бюджет, устанавливает налоги и другие сборы, регулирует внешнюю и междуштатную торговлю, контролирует деятельность правительственных ведомств и расходование ими федеральных финансовых средств. Контроль за государственным финансированием осуществляется конгрессом через созданные при нём специализированные учреждения: Главное контрольно-финансовое управление, Управление по оценке технологии и Бюджетное управление.

Наряду с полномочиями, осуществляемыми совместно или раздельно обеими палатами конгресса США, каждая из них обладает присущими исключительно ей функциями. Так, все законопроекты в области бюджетной политики, включая утверждение ежегодного бюджета, могут исходить лишь из палаты представителей, сенат обладает правом лишь обсуждать их и вно-

сить в них поправки. Палате представителей предоставлено право избрания президента США, если ни один из кандидатов на этот пост не получил больше половины голосов членов Коллегии выборщиков, и вынесения обвинения об импичменте президента или вице-президента. Сенат США, «по совету и с согласия» которого принимаются важнейшие президентские решения, обладает правом объявления войны, чрезвычайного положения, утверждения международных договоров, внесения в них поправок и дополнений, утверждения кандидатов на занятие кабинетных постов и ряда высших должностей в госаппарате, руководителей дипломатических представительств США за рубежом, членов Верховного суда США, федеральных судей, а также выносит окончательное решение относительно прошедшей через палату представителей резолюции об импичменте президента страны. Сенат не обладает полномочиями утверждения назначений на посты в аппарате Белого дома.

Законодательная власть на местах осуществляется legislатурами штатов, состоящими из двух или одной (Небраска) палат.

Президент — высшее должностное лицо США — *глава государства* и одновременно *глава правительства*. Его резиденцией является Белый дом, расположенный в федеральной столице г. Вашингтоне. Президент избирается сроком на 4 года и в соответствии с принятой в 1951 XXII статьёй Конституции не может избираться более чем на два срока. Одновременно с президентом избирается вице-президент. Кандидаты на пост президента и вице-президента выдвигаются и утверждаются делегатами национальных партийных съездов, созываемых раз в 4 года. Выборы президента и вице-президента (а также выборы всех членов палаты представителей, 1/3 сенаторов и подлежащих переизбранию губернаторов штатов) проводятся в 1-й вторник после 1-го понедельника ноября каждого високосного года. Американская избирательная система предусматривает избрание президента и вице-президента голосами членов Коллегии выборщиков, избираемых в каждом штате всеобщим голосованием из числа местных партийных активистов. Голосуя за того или иного кандидата в президенты, рядовой избиратель одновременно голосует за выборщика конкретной партии, который, как правило, обязан поддержать кандидата своей партии. Каждый штат избирает количество выборщиков, равное общему количеству представителей данного штата — сенаторов и членов палаты представителей — в конгрессе США. Избран-



ные общенародным голосованием выборщики собираются (раздельно по штатам) в столице своего штата в 1-й понедельник после 2-й среды декабря високосного года и избирают президента и вице-президента США путём заполнения специальных форм. Если кандидат в президенты не получил большинства голосов выборщиков, вопрос о будущем президенте передаётся в палату представителей конгресса США, избирающую президента из 3 кандидатов, получивших наибольшее число голосов рядовых избирателей. Согласно принятой в 1933 XX поправке к Конституции США, официальной датой вступления президента в должность является полдень 20 января года, следующего за годом выборов. В случае смерти или неспособности президента исполнять свои обязанности его преемником становится вице-президент. В случае смерти или отсутствия вице-президента порядок преемственности власти предусматривает её дальнейший переход к спикеру палаты представителей, временному президенту сената, а затем к членам кабинета министров согласно хронологии создания соответствующих министерств — Государственного департамента, обороны, финансов и т.д.

Президентом может быть гражданин США «по рождению», старше 35 лет и проживший в стране не менее 14 лет. Конституция не предусматривает высшего возрастного предела для лиц, избираемых на пост президента. Конституция наделяет президента широкими полномочиями. Он обладает правом законодательной инициативы, представляет страну за рубежом, является верховным главнокомандующим Вооружённых сил, назначает (с последующим утверждением сенатом США) членов кабинета и высших чиновников правительственных учреждений, а также федеральных судей, включая членов Верховного суда и послов. Президент имеет право заключать международные соглашения в форме исполнительного соглашения, не подлежащего одобрению сенатом, но имеющего такую же юридическую силу, что и международный договор. Конституция предоставляет президенту право помилования и отсрочки приведения приговора в исполнение в отношении осуждённых по федеральным законам. Он имеет право созыва чрезвычайных сессий одной или обеих палат конгресса и право переноса очередных сессий конгресса. Президент представляет проект федерального бюджета на рассмотрение конгресса и располагает правом вето в отношении законопроектов, одобренных конгрессом, а также издания президентских приказов, практически равнозначных законам. Прези-

дентское вето может быть преодолено повторным голосованием 2/3 членов конгресса. При возникновении острых международных или внутренних кризисных ситуаций президент может прибегнуть к использованию чрезвычайных полномочий. Согласно Закону о военных полномочиях 1973, президент США имеет право вводить войска на территорию, в воздушное пространство или в территориальные воды иностранного государства на срок до 60 дней без одобрения конгресса США.

Функции вице-президента в конкретной администрации определяются президентом, но носят преимущественно представительский характер. Вице-президентом не может быть избран житель того же штата, где проживает президент.

*Структура исполнительной власти США* включает: кабинет министров, состоящий из глав федеральных ведомств высшей категории — 15 министерств (Государственного департамента, обороны, финансов, юстиции, торговли, внутренних дел, сельского хозяйства, труда, здравоохранения и социальных служб, образования, транспорта, энергетики, жилищного строительства и городского развития, по делам ветеранов, внутренней безопасности), министерства армии, Военно-морского флота и Военно-воздушных сил, не входящие в правительство; Исполнительное управление президента (включая аппарат Белого дома, советников и помощников президента); Административно-бюджетное управление (АБУ); Экономический совет при президенте; Совет национальной безопасности (СНБ); Управление по вопросам военно-технической политики и более 60 федеральных агентств и ведомств, включая Федеральную резервную систему, ЦРУ, Национальный научный фонд, Экспортно-импортный банк, Национальное управление по авионавигации и исследованию космического пространства, Администрацию малого бизнеса, Администрацию фермерского кредита, Почтовую службу США.

*Главой исполнительной власти в штате* является губернатор, избираемый на 4 или 2 (Нью-Хэмпшир, Вермонт) года, который руководит работой администраций (правительств) штатов. Штаты обладают автономией в вопросах государственного строительства и социально-экономического регулирования. Исполнительная власть в городе осуществляется выборным мэром или назначаемым управляющим (выборы и назначения являются прерогативой городского Совета).

*Высший орган федеральной судебной власти* — Верховный суд США состоит из 9 федеральных су-

дей, включая председателя Верховного суда. Члены Верховного суда назначаются президентом на пожизненный срок с правом выхода в отставку по собственному желанию. На федеральном уровне функционируют также 94 окружных суда, рассматривающие дела, подпадающие под федеральную юрисдикцию, специальные суды, включая 12 региональных апелляционных судов и судов по банкротству, и суд по внешней торговле. В систему судебной власти США входят также суды отдельных штатов и округов (графств).

Основа политического процесса в США — существование *двухпартийной системы*. Ведущие партии: Демократическая (организационно оформилась в 1828, получила нынешнее название в нач. 1830-х гг.) и Республиканская (основана в 1854), между которыми в основном и ведётся борьба за руководство страной. Опирающиеся на различные социальные группы общества Республиканская и Демократическая партии разделяют отправные положения, лежащие в основе американской политической и социально-экономической системы. Их могут различать подходы к решению конкретных вопросов внутренней и внешней политики, определению степени государственного регулирования и реформирования социально-экономической жизни страны. Символ Республиканской партии — слон, Демократической — осёл.

На отдельных этапах исторического развития США существовало множество других партий, которым никогда не удавалось провести своего кандидата на пост президента страны или занять преобладающее положение в конгрессе США. Обычно в президентских выборах принимают участие от 5 до 8 партий, включая две ведущие. Так называемые третьи партии не оказывают сколько-нибудь заметного влияния на государственную политику. Лишь один раз за всю историю страны «третья» партия — Прогрессивная партия Т. Рузвельта — смогла оттеснить одну из двух ведущих партий (Республиканскую) на 3-е место по числу полученных на президентских выборах голосов (1912). «Третьим» партиям неоднократно удавалось добиваться серьёзной поддержки у традиционного электората одной из двух основных партий, препятствуя тем самым её победе на выборах. Коммунистическая партия США (основана в 1919) никогда не представляла значительной политической силы, но регулярно участвовала в президентских выборах 1924—84. Из числа левых партий наибольшего успеха добивалась Социалистическая партия в 1912, получив св. 900 тыс. голосов.

Финансирование партийной деятельности осуществляется в основном за счёт добровольных пожертвований путём сбора средств среди сторонников соответствующих партий. Чёткой организационной структуры и официального членства в партиях не предусмотрено; популярность партии и её политическое влияние определяются лишь в ходе избирательных кампаний по количеству поданных за их кандидатов голосов. Мало заметной повседневной деятельностью ведущих партий руководят национальные комитеты соответствующих партий во главе с национальными председателями. Отделения национальных партийных комитетов существуют во всех штатах. Их активность (преимущественно в форме сбора финансовых средств и предвыборной агитации) проявляется лишь в преддверии и в ходе избирательных кампаний. Формальным лидером партии считается действующий президент страны, выдвинутый конкретной партией, или (до следующих выборов) претендент на пост президента страны от партии, потерпевшей поражение на предыдущих выборах.

В США существует более 2,5 тыс. *независимых профсоюзов и объединений*. Ведущее профсоюзное объединение — Американская федерация труда — Комитет производственных профсоюзов (АФТ-КПП) объединяет 63 отраслевых профсоюза (13 млн членов). В профсоюзах состоят в общей сложности ок. 16,2 млн чел. (13,2% общенационального контингента занятой рабочей силы). В нач. 21 в. отмечается дальнейшее сокращение числа членов профсоюзов: в 1983—2002 их численность сократилась на 6,9%. Среди членов профсоюзов преобладают мужчины и чернокожие; ок. 40% членов профсоюзов являются государственными служащими и лишь менее 10% работают в частном секторе. Наиболее широко охваченной профсоюзами является сфера транспорта (23,8%). Средняя недельная заработная плата наёмных работников — членов профсоюза составляет 740 долл.; средняя заработная плата наёмных работников — нечленов профсоюза — 587 долл. Наибольшее число членов профсоюзов проживает в штатах Калифорния, Нью-Йорк и Иллинойс.

В США насчитывается более 25 тыс. крупных *национальных ассоциаций и обществ* и более 53 тыс. региональных, штатных и местных общественных организаций. Самые крупные из них — Американская автомобильная ассоциация (45 млн членов), Американская ассоциация пенсионеров (32 млн членов). В 1960—70-х гг. в США существовало большое число общественных организаций, выступавших против

войны, в защиту гражданских прав и свобод, за расовое равенство, а также женских и молодёжных организаций. К кон. 20 в. многие из них перестали существовать или заметно сократили масштабы деятельности в связи со снижением общественной актуальности поднимаемых ими проблем. Аналогичная ситуация наблюдается и в деятельности экстремистских организаций расистского или антикоммунистического характера (Ку-клукс-клан, Общество Джона Бёрча и др.). Крупнейшей из организаций чернокожих американцев является Национальная ассоциация содействия прогрессу цветного населения (500 тыс. членов), ежегодно (с 1915) присуждающая афро-американцам медаль им. Спрингарна за высокие достижения в различных областях политической и общественной деятельности, науки и культуры. Значительно возросла активность общественных организаций, выступающих в защиту окружающей среды и гражданских прав, интересов потребителей. Основные организации делового мира США: Национальная ассоциация промышленников (18 млн членов), Торговая палата США (215 тыс.) и др. Гендерными проблемами занимаются феминистские организации: Национальная организация женщин (500 тыс. членов), Лига женщин-избирательниц Америки (150 тыс.) и др.

Главнокомандующий *Вооружёнными силами* страны — президент США. Непосредственное руководство ими осуществляется Министерством обороны. Штаб-квартирой министерства является здание в г. Вашингтоне, известное как Пентагон (пятиугольник). Министр обороны назначается президентом (с согласия сената) из гражданских лиц. ВС включают Сухопутные силы (армию), ВВС, ВМФ и морскую пехоту. Общее руководство этими видами ВС осуществляют министры армии, флота и авиации, а также командующий корпусом морской пехоты. Министры и сотрудники аппарата министерств являются гражданскими лицами. Рабочий орган Министерства обороны — Комитет начальников штабов (КНШ) в составе председателя, заместителя председателя, начальников штабов армии, ВВС и ВМС и командующего (коменданта) корпусом морской пехоты. КНШ осуществляет оперативное управление ВС страны.

Численность регулярных ВС — 1,3 млн чел., находящихся на действительной военной службе. 86% американских военнослужащих составляют мужчины. ВС комплектуются на добровольной основе из лиц, достигших 18 лет; все военнослужащие получают денежное содержание. Военнослужащие, демобилизованные с безупречным послужным списком, пользует-

ся преимуществами при поступлении в высшие учебные заведения, получении льготного жилищного займа и при трудоустройстве. Кроме военнослужащих, находящихся на действительной службе, в американских ВС 650—750 тыс. чел. гражданского персонала. В состав ВС входят также Национальная гвардия (ок. 470 тыс. чел.), состоящая из Сухопутных и Военно-воздушных сил, а также организованные резервы армии (ок. 780 тыс. чел.). Национальная гвардия предназначена для обороны территории США в случае высадки вражеских войск, выполняет отдельные задачи противовоздушной обороны, а также используется для борьбы с массовыми беспорядками, последствиями стихийных бедствий и т.п. Военнослужащие Береговой охраны США в мирное время подчинены Министерству транспорта; в военное время переходят в ведомство Министерства ВМФ.

Совет национальной безопасности (СНБ) является координирующим органом при президенте США, направляющим деятельность всех правительственных учреждений в военной области. В состав СНБ входят постоянные члены совета: президент (председатель совета), вице-президент, госсекретарь, министр обороны. По решению президента в него могут также входить руководитель аппарата Белого дома, министры финансов, юстиции, внутренней безопасности, некоторые другие ответственные государственные деятели. В качестве постоянных советников в заседаниях совета участвуют председатель КНШ и директор ЦРУ как главные советники президента по военным вопросам и разведке. Руководителем рабочего аппарата СНБ является советник (помощник) президента по национальной безопасности.

Военные расходы США составляют (в текущих ценах) 347,99 млрд долл. (3,2% ВВП, 16,96% федерального бюджета) (2002).

*Преступность и пенитенциарная система.* Тяжкие преступления на 100 тыс. чел. — св. 500. Количество заключённых — 1,3 млн чел.

### Экономика

США — ведущая экономическая держава мира. Характерной чертой американской экономики кон. 20 в. является опережающее развитие информационных и коммуникационных технологий.

*Объём ВВП* (в текущих ценах) 10,48 трлн долл. (37,6 тыс. долл. на душу населения — 2-е место в мире после Люксембурга) (2002). Структура ВВП по отраслям экономики: промышленное производство 18%, сельское хозяйство 2%, сфера услуг 80%. Доля ВВП

США в мировом производстве 32,6%. Национальный доход 8,12 трлн долл. Федеральный бюджет на 2002–2052 млрд долл. После 2-летнего (2000–2001) профицита дефицит федерального бюджета в 2002 составил 165 млрд долл. (1,24% ВВП). В 2003 он продолжал расти и к концу года составил 374,2 млрд долл. Золотовалютные резервы США 21,8 млрд долл.; суммарный объём государственных финансовых резервов в иностранной валюте — 29 млрд долл. (2001). Темпы среднегодового экономического прироста в 2002 составили 1,6%. Государственный долг св. 7 трлн долл.; выплата процентов по долгу составляет св. 333 млрд долл. в год (2002). Внешний долг — 2,3 трлн долл. Инвестиции всех видов в экономику страны 2 046,2 млрд долл. (в т.ч. государственные — 335,8 млрд долл., частные — 1 586 млрд, иностранные — 124,4 млрд долл.) (2001). Инфляция 2,86% (2003).

*Средний годовой доход* одного домохозяйства — 42,2 тыс. долл. Средний годовой доход на душу населения 29,5 тыс. долл. Среднегодовая заработная плата 35,3 тыс. долл. Средняя почасовая оплата труда в промышленности 14,87 долл. (минимальная для работающих по найму — 5,15 долл.) (2002). Средняя еженедельная оплата труда 507 долл. Минимальная заработная плата составляет 14 258 долл. в год. Средний ежегодный доход мужчин: белых граждан 29 797 долл., чернокожих — 21 343 долл., испаноязычных 19 498 долл.; женщин: белых граждан 16 063 долл., чернокожих 15 881 долл., испаноязычных 12 248 долл. Средний суммарный годовой доход семьи 50 890 долл. Средний ежегодный уровень бедности для семьи из 4 чел. — 17 063 долл. и ниже (31,1 млн чел., или 11,3% населения страны). Уровень бедности — 8501 долл. на чел. в год. Ниже уровня бедности в США проживают 31,6 млн чел. (13% населения), в т.ч. 21,9 млн белых (9,8%), 8,4 млн чернокожих (23,6%) и 7,4 млн испаноязычных (22,8%) (2001). В США насчитывается 2,2 млн миллионеров и 243 миллиардера.

Численность экономически активного населения — 141,8 млн чел. Безработица — 8 млн чел. (ок. 5,8% экономически активного населения) (2003).

*Сфера услуг* — ведущая отрасль американской экономики по численности предприятий (39,1%) и занятых в ней людей (41 млн чел., 29,5% экономически активного населения). Объём произведённых услуг — 2 164,6 млрд долл. Средний уровень безработицы 4,5% (2001). Средняя еженедельная заработная плата 504,8 долл. (2003).

*Розничная торговля* — вторая по численности предприятий (19,5%) и занятых в ней людей (23,5 млн чел., 18,3% экономически активного населения) от-

расль американской экономики. Средний уровень безработицы 6% (2001). Средняя еженедельная заработная плата 288,5 долл. (2003).

На различных уровнях *государственной службы*, включая служащих федеральных и местных учреждений, а также образовательных и почтовых ведомств, занято 20,9 млн чел. (15,6% экономически активного населения). 45% лиц, занятых на государственной службе, работают в сфере образования. Средний уровень безработицы 2,2% (2001).

*Обрабатывающая промышленность* — крупнейшая из производственных отраслей американской экономики по числу работников. Её возрождение датируется 2-й пол. 1980-х и связано с активизацией протекционистской политики американского государства и увеличением федеральных ассигнований на НИОКР (федеральные ассигнования составляют менее 1/4 частных капиталовложений). Совокупный объём продукции — 1 566,6 млрд долл. В отрасли, включающей 5,4% всех промышленных предприятий страны, занято 17,7 млн чел. (14,4% экономически активного населения). Средний уровень безработицы 4,8% (2001). Средняя еженедельная заработная плата 628,2 долл. (2003). США опережают другие страны по объёму производства наукоёмкой продукции. Отрасли американской промышленности, связанные с информационными технологиями, дают 20–30% ежегодного прироста ВВП; доля компьютерного производства составляет 7,3% ВВП.

В *сфере финансов, страхования и недвижимости* занято 7,7 млн чел. (5,8% экономически активного населения) (2001). Средняя еженедельная заработная плата 604,4 долл. (2003).

В *оптовой торговле*, число предприятий которой составляет 8,9% всех предприятий страны, занято 6,8 млн чел. (5,5% экономически активного населения). Средний уровень безработицы 4,8% (2001). Средняя еженедельная заработная плата 618,9 долл. (2003).

*Транспорт, связь, энергохозяйство и коммунальные службы*. В этом комплексе отраслей, включающем 4,2% всех предприятий страны, занято 7,1 млн чел. (5,3% экономически активного населения). Уровень безработицы 4,1% (2001). Средняя еженедельная заработная плата 660,7 долл.

США располагают наиболее развитым в мире *транспортным комплексом*, включающим железнодорожный, автомобильный, морской, внутренний водный, воздушный и трубопроводный.

Протяжённость сети магистральных железных дорог 194,7 тыс. км. Общая протяжённость автодорог св. 6,3 млн км, в т.ч. асфальтированные дороги 3,7 млн км



(из них скоростные шоссе — 89,4 тыс. км), грунтовые дороги — 2,6 млн км (2000). В США зарегистрировано 221 млн автомашин.

Протяжённость водных путей — рек и водных каналов (исключая Великие озёра) — 41 тыс. км. Торговый морской флот включает 348 судов водоизмещением 1 тыс. т и более. Общее водоизмещение торгового флота США 12,2 млн т, включая суда, приписанные к портам других стран. Крупнейшие морские и речные порты США: Анкоридж, Балтимор, Бостон, Чарлстон, Чикаго, Дулут, Хамптон-Роуд, Гонолулу, Хьюстон, Джексонвилл, Лос-Анджелес, Нью-Орлеан, Нью-Йорк, Филадельфия, Порт-Канаверал, Портленд, Прадхо-Бей, Сан-Франциско, Саванна, Сиэтл, Тампа, Толидо.

В США насчитывается св. 14,8 тыс. аэропортов и 149 геликоптерных аэропортов (2002). Наиболее крупные авиакомпании: «Аляска эйрлайнс», «Америка уэст», «Американ эйрлайнс», «Американ транс эйр», «Эйр трэн», «Континентал эйрлайнс», «Дельта эйр лайнс», «Фронтир», «Нортуэст эйрлайнс», «Саутуэст», «Трансуорлд эйрлайнс», «Юнайтед» и «ЮС эйруэйс».

Протяжённость магистральных нефтепроводов 244,6 тыс. км, газопроводов 548,6 тыс. км (2003).

*Объём строительных работ* 463,6 млрд долл. В отрасли занято 6,7 млн чел. (5,2% экономически активного населения). Средний уровень безработицы 7,3% (2001). Средняя еженедельная заработная плата 724,6 долл. (2003).

В *добывающей промышленности* совокупный объём продукции 127,1 млрд долл. В отрасли занято 565 тыс. чел. (0,4% экономически активного населения). Уровень безработицы 4,7% (2001). Средняя еженедельная заработная плата 763,86 долл. (2003).

*Производство электроэнергии* 3,7 трлн кВт в год (ок. 29,5% мирового производства), в т.ч. 71,4% производится тепловыми электростанциями, 5,6% — гидроэлектростанциями, 20,7% — АЭС, 2% — прочими электростанциями. Экспорт электроэнергии — 18,1 млрд кВт. Импорт электроэнергии — 38,5 млрд кВт. Потребление электроэнергии — 3,6 трлн кВт (ок. 12 тыс. кВт на душу населения) (2001).

*Объём сельскохозяйственного производства* 135,8 млрд долл. Фермерские хозяйства занимают 941,8 млн акров (41% территории страны), из которых 431 млн акров (46%) занято посевами. 11,6% из общей площади под посевами — орошаемые земли. Под пастбища отведено 396,8 млн акров (42,6%). В США более 2,1 млн ферм (2001). Средняя площадь фермы — 487 акров. Основные сельскохозяйственные продукты: пше-

ница, кукуруза, соя, фрукты, овощи, хлопок, говядина, свинина, бройлеры, молочные продукты. Основные статьи экспорта: соя и соевые продукты, кормовое зерно, скот и мясная продукция, свежие овощи и овощная продукция. Продукция сельского хозяйства составляет (в стоимостном выражении) 8% всего объёма американского экспорта и 4% американского импорта.

70% общего числа фермерских хозяйств — частичное или полностью животноводческие или птицеводческие. поголовье крупного рогатого скота составляет ок. 100 млн голов, свиней — 60 млн, овец — 7 млн, птицы — 500 млн. Экспорт скота, птицы, животного и птичьего мяса и продуктов из них составляет (в стоимостном выражении) св. 21% объёма сельскохозяйственного экспорта США.

*Рыбное хозяйство и рыболовство.* Ежегодный улов рыбы и прочих морепродуктов (предназначенных для еды) составляет ок. 4,1 млн т. США импортируют 1,86 млн т и экспортируют 1,2 млн т свежей, консервированной и мороженой рыбы и морепродуктов.

*Лесное хозяйство.* Общая площадь территории, занятой лесами, ок. 750 млн акров, в т.ч. принадлежащей государству или находящейся в национальном ведении — св. 124 млн акров, в частном владении — св. 350 млн акров. В лесообрабатывающей и бумажной промышленности насчитывается св. 42 тыс. компаний, в которых занято не менее 1,5 млн работников.

Во *внешней торговле* стоимостный объём текущего экспорта США 687 млрд долл., удельный вес в мировой торговле 8,7%. Стоимостный объём текущего импорта США 1165 млрд долл., удельный вес в мировой торговле 11,6%. Дефицит внешнеторгового баланса — 478 млрд долл. Основные статьи экспорта: средства производства, автомашины, промышленные товары, сырьё, товары широкого потребления и сельскохозяйственные продукты. США опережают другие страны по масштабам экспорта наукоёмкой продукции. Крупнейшими импортёрами американских товаров являются Канада (23,2%), Мексика (14,1%), Япония (7,4%), Великобритания (4,8%), Германия (4,1%), Франция (3%), Нидерланды (3%). Основные статьи американского импорта: сырая нефть (ежегодный объём — 3405 млн барр., стоимостью св. 74 млрд долл.) и нефтепродукты (24 млрд долл.), станки, автомашины, товары широкого потребления, промышленное сырьё, продовольственные товары и напитки. Крупнейшие экспортёры в США: Канада (17,8%), Мексика (11,3%), КНР (11,1%), Япония (10,4%), Великобритания (8,9%), Германия (5,3%), Тайвань (4%) (2002).

Масштабы *туризма* из США и в США заметно сократились после террористических актов в Нью-Йорке и Вашингтоне 11 сентября 2001. В 2001 США посетили 45,5 млн иностранных туристов. Доходы от иностранного туризма составили 72,3 млрд долл. (в 2000 — 82 млрд).

*Связь, средства массовой информации и информатика.* В США наиболее современная и развитая телефонная сеть. В стране 178 млн телефонных номеров (1999) и 128,4 млн сотовых телефонов (2001). По дну Атлантического и Тихого океанов проложены 24 международных телефонных кабеля, функционирует также 61 наземная телефонная станция (система Интелсат), 5 станций системы Интерспутник и 4 станции системы Инмарсат, работающие через спутники связи.

В США 4,762 AM, 5 542 FM и 18 коротковолновых радиостанций (1998), обеспечивающих устойчивым приёмом 575 млн радиоприёмников; св. 1,5 тыс. телевизионных станций, в т.ч. 5 крупных телекорпораций — «Нэшнл бродкастинг корпорейшн» (NBC), «Американ бродкастинг корпорейшн» (ABC), «Коламбия бродкастинг систем» (CBS), «Фокс бродкастинг компани» (FOX) и «Паблик бродкастинг систем» (PBS), а также ок. 10 тыс. кабельных телевизионных систем, обслуживающих более 74 млн клиентов (70,2% домохозяйств) и 219 млн телевизоров (1997). Высшая премия в области телевидения — премия «Эмми», учреждённая в 1949 Национальной академией телевизионных искусств и присуждаемая по более чем 30 номинациям.

В США насчитывается св. 7 тыс. провайдерских служб, обслуживающих 165,75 млн пользователей Интернета (2002). В 2000 в США насчитывалось ок. 54 млн домохозяйств (51%), имевших один и более компьютеров. Ок. 44 млн домохозяйств (42%) имели доступ в Интернет. 65% детей в возрасте от 3 до 17 лет проживали в домохозяйствах с компьютерами, 30% детей пользовались услугами Интернета. Ок. 90% детей школьного возраста имеют доступ к компьютеру у себя дома или в школе (из них 23% имеют этот доступ только в школе).

В стране издаётся 1468 ежедневных *газет* тиражом 55,6 млн экз., а также 913 воскресных газет тиражом 59 млн экз. (2002). Ведущие газеты страны: «Ю-Эс-Эй тудей», «Нью-Йорк таймс», «Уолл-стрит джорнал», «Лос-Анджелес таймс», «Вашингтон пост», «Нью-Йорк дейли ньюс», «Чикаго трибюн», «Лонг-Айленд ньюсдей», «Нью-Йорк пост», «Сан-Франциско кроникл», «Чикаго Сан-Таймс», «Бостон глоуб», «Балтимор сан», «Крисчен сайенс монитор», «Филадельфия инквэйрер», «Кливленд плейн дилер» и др. В США издаётся ок. 100 журналов тиражом 1 млн экз. и более.

Наивысший тираж у журналов «Ридерз дайджест» (12,2 млн), «Ти-Ви гайд» (св. 9 млн), «Беттер хоумс энд гарденс» (7,6 млн), «Нэшнл джиографик» (6,9 млн), «Гуд хаускипинг» (4,7 млн). Из общественно-политических журналов наибольшей популярностью пользуются «Тайм» (4,1 млн) и «Ньюсуик» (3,2 млн).

*Ведущие информационные агентства:* «Ассошиэтед пресс» (основано в 1848) и «Юнайтед пресс интернэшнл» (основано в 1958).

Высшей журналистской, литературной и музыкальной премией является Пулитцеровская премия, учреждённая в 1903. Присуждается по 8 номинациям.

### Наука и культура

Наиболее известная национальная *научная организация* — Американская академия искусств и наук (основана в 1780), членами которой состоят св. 3 тыс. американских учёных и св. 550 иностранных почётных членов. В числе членов академии ок. 180 лауреатов Нобелевской премии и св. 60 лауреатов Пулитцеровской премии. Со времени учреждения Нобелевской премии (1901) её лауреатами стали ок. 280 американских учёных, политических и общественных деятелей. Элитарной ассоциацией учёных является Американское философское общество (основано в 1743).

*Система образования* в США состоит из нескольких звеньев, включающих среднюю и высшую школу (государственную и частную), федеральные и частные профессиональные учебные заведения, а также профессиональные курсы в гражданских отраслях экономики и системе Вооружённых сил. В стране св. 2,3 тыс. университетов и колледжей высшей ступени (4-летний срок обучения) и св. 1,7 тыс. колледжей низшей ступени (2-летний срок обучения), в которых обучаются 15 млн студентов. 78% студентов обучаются в государственных вузах, а 22% — в частных. В государственных школах страны обучается 53,2 млн (88%), в частных — ок. 6 млн (12%) школьников. Государственные и частные расходы на высшее и среднее образование (без расходов на профессиональную подготовку, образование взрослых, переподготовку и т. п.) составляют ок. 700 млрд долл. (6,5% ВВП), из них на высшее 277 млрд долл. и 423 млрд на начальное и среднее образование (2000). Источниками ассигнований являются как федеральный бюджет США, так и бюджеты штатов и местных органов власти. Ок. 150 млрд долл. выделяется дополнительно на «образование для взрослых».

Крупнейшими и наиболее престижными вузами страны являются частные университеты т. н. Плющевой лиги — Гарвардский, Принстонский, Колумбий-

ский, Пенсильванский, Йельский, Корнеллский, а также Стэнфордский, Джорджтаунский университеты, Массачусетский технологический институт и др.

Нобелевской премии удостоены 8 американских писателей, драматургов и поэтов — Синклер Льюис (1930), Юджин О'Нил (1936), Перл Бак (1938), Уильям Фолкнер (1949), Эрнест Хемингуэй (1954), Джон Стейнбек (1962), Сол Беллоу (1976), Тони Моррисон (1993).

Крупнейшим музейным комплексом страны является полугосударственный Смитсоновский институт (основан в 1846), состоящий из 14 музеев. В числе 100 наиболее известных музеев — Национальная галерея искусств (Вашингтон), Музей искусств «Метрополитен» (Нью-Йорк), Музей современного искусства (Нью-Йорк), Музей Фрика (Нью-Йорк), Музей Гуггенхайма (Нью-Йорк), Филадельфийский музей искусства.

В стране не существует репертуарных драматических театров; популярен *коммерческий театр* с преимущественно музыкальными спектаклями (мюзиклами), которыми особенно известны театры нью-йоркского Бродвея и близлежащих улиц (оф-Бродвей). Ведущим музыкально-театральным помещением страны долгие годы считался нью-йоркский Метрополитен-опера; с 1966 — нью-йоркский Линкольновский центр сценических искусств. Наиболее известным концертным залом США считается нью-йоркский Карнеги-холл (открыт в 1891), однако во всех крупнейших городах страны функционируют отлич-

ные концертные залы. Ведущими симфоническими оркестрами являются Национальный, Филадельфийский, Нью-Йоркский, Бостонский, Сан-Францисский, Кливлендский, возглавляемые всемирно известными дирижёрами.



Высшая национальная премия в области театрального искусства — премия «Тони» (им. Антуанетты Перри, с 1948), присуждаемая по 24 номинациям.

Национальный центр *кинопроизводства* — Голливуд. Ежегодно в США на экраны выпускается ок. 500 художественных фильмов. В области киноискусства наиболее престижными премиями страны являются «Золотой глобус» и «Оскар». С 1927 ежегодная награда Американской академии кинематографических искусств и наук — премия «Оскар» присуждалась 6 советским и российским фильмам: документальному фильму «Разгром немецко-фашистских войск под Москвой» (1943); художественным фильмам «Война и мир» (1968), «Дерсу Узала» (1976), «Москва слезам не верит» (1981), «Утомлённые солнцем» (1996) и короткометражному анимационному фильму «Старик и море» (2000). В 1991 премия «Оскар» была присуждена группе московских учёных за технические достижения в области кино (премия была разделена с 11 другими победителями).

Ежегодная продажа *музыкальных записей* всех видов — св. 1 млрд экз. на сумму св. 14 млрд долл. В области музыкальных записей высшая национальная премия — «Грэмми» (с 1958).



# Латинская Америка





## Авторы статей:

Американские Виргинские Острова Ангилья Антигуа и Барбуда	В.А. Теперман	Куба	К.О. Лейно
Аргентина	Э.Г. Ермольева Н.А. Малкова Я.Г. Шемякин	Мартиника	А.К. Стеценко
Аруба Багамы Барбадос Белиз	В.А. Теперман	Мексика	А.Н. Боровков Ю.И. Визгунова Э.Г. Ермольева Т.Н. Ивлева А.Н. Пятаков В.А. Теперман Н.А.Шелешнева-Солодовникова
Боливия	З.В. Ивановский	Монтсеррат	Е.Ю. Шабалина
Бразилия	Э.Г. Ермольева З.В. Ивановский Н.С. Константинова Б.Ф. Мартынов Е.И. Мартынова В.Л. Семёнов	Нидерландские Антиллы	В.Н. Лунин
Британские Виргинские Острова	В.А. Теперман	Никарагуа	Т.Н. Ивлева М.Л. Чумакова
Венесуэла	Э.С. Дабагян В.Л. Семёнов Н.А.Шелешнева-Солодовникова	Панама	В.Н. Лунин
Гаити	А.К. Стеценко	Парагвай Перу	Д.В. Белов Н.Ю. Кудеярова С.И. Семёнов
Гайана	В.Н. Лунин	Пуэрто-Рико	В.И. Булавин
Гваделупа	А.К. Стеценко	Сальвадор	Т.Н. Ивлева М.Л. Чумакова
Гватемала	В.И. Булавин М.Л. Чумакова	Сент-Винсент и Гренадины	Е.Ю. Шабалина
Гвиана	А.К. Стеценко	Сент-Китс — Невис Сент-Люсия	В.А. Теперман
Гондурас	Т.П. Петрова	Суринам	В.Н. Лунин
Гренада	В.Н. Лунин	Теркс и Кайкос	Е.Ю. Шабалина
Доминика	В.А. Теперман	Тринидад и Тобаго	В.Л. Семёнов
Доминиканская Республика	Д.В. Белов	Уругвай	О.А. Панюшкина
Каймановы Острова	Е.Ю. Шабалина	Фолклендские (Мальвинские) острова	С.А. Обознов
Колумбия	Д.В. Белов Э.Г. Ермольева З.В. Ивановский	Чили	Т.Л. Владимирская Э.Г. Ермольева Л.Н. Симонова
Коста-Рика	Н.Ю. Кудеярова С.И. Семёнов Ю.Н. Шемелин	Эквадор	Е.Х. Гаврилова А.А. Истомин
		Ямайка	В.А. Теперман



## АМЕРИКАНСКИЕ ВИРГИНСКИЕ ОСТРОВА (United States Virgin Islands)

### Общие сведения

Территория США на западной части одноимённых островов в Вест-Индии. Состоят из 68 островов, большинство из которых необитаемо. Общая площадь 355 км<sup>2</sup>, численность населения 123,5 тыс. чел. (оценка 2002). Административный центр — Шарлотта-Амалия (11 тыс. чел., оценка 2000) на острове Сент-Томас. Государственный язык — английский. Национальный праздник — День передачи (от Дании к США) 27 марта. Денежная единица — доллар США. Ассоциированный член ЭКЛАК.

### География

Расположены между 17°30' и 18°40' северной широты и 64°35' и 65°15' западной долготы, занимают северо-западную часть Малых Антильских островов. Омываются Атлантическим океаном на севере и Карибским морем на юге. Протяжённость береговой линии — 188 км. Крупнейшие острова (км<sup>2</sup>): Санта-Крус (Сент-Круа) (212), Сент-Томас (82), Сент-Джон (48) — вулканического происхождения, подвержены землетрясениям. Рельеф — холмистый, самая высокая точка — Краун-Маунтин (474 м) на острове Сент-Томас. Мелкие острова — кораллового происхождения, плоские. Климат тропический, зимние температуры +22—28°С, летние +26—31°С. Годовой уровень осадков 1120 мм. Дождливый сезон с мая по ноябрь. С июля по октябрь возможны тропические ураганы. Поверхностные источники воды на трёх крупных островах. Леса из красного дерева и сумахи сохранились на 6% площади. На острове



Сент-Джон — национальный парк, занимающий 2/3 его территории.

### Население

Годовой естественный прирост 1,0% (оценка 2002), рождаемость 15,9‰, смертность 5,6‰, детская смертность 9,2 чел. на 1000 новорождённых. Средняя продолжительность жизни 78,4 года, в т.ч. женщин — 82,5, мужчин — 74,6. Население в возрасте 0—14 лет — 26,7%, 15—64 года — 64,2%, 65 лет и старше — 9,1%. На 87 мужчин приходится 100 женщин. Грамотность среди взрослых — 95%. Уроженцы А.В.О. составляют 49% жителей, других вест-индских стран и территорий — 32%, США — 13%, Пуэрто-Рико — 4%, остальные (в основном латиноамериканцы и европейцы) — 2%. По расовой принадлежности 78% населения — негры, 10% — белые, 12% — мулаты. Св. 20% жителей пользуются в быту испанским языком. Почти половина жителей — на Санта-Крусе, св. 45% — на Сент-Томасе. По вероисповеданию — 2/3 протестанты, в т.ч. 42% баптисты, 34% католики.

### История

Индийские племена араваков поселились на А.В.О. в 1 в. до н.э. В 15 в. н.э. вытеснены карибами. Острова открыты экспедицией Х. Колумба в 1493. С 1555 ими овладели испанцы. Первые поселения основаны англичанами и французами на Санта-Крусе в 1625, после чего он в разное время принадлежал французам, англичанам, голландцам и Мальтийскому ордену. Датчане колонизировали Сент-Томас в 1672 и

Сент-Джон в 1683 и купили Санта-Крус в 1733. В 1754 острова провозглашены колонией Датская Вест-Индия. В 1801–02 и 1807–15 находились под управлением Великобритании. До отмены рабства в 1848 было ввезено 28 тыс. рабов. В 1917 острова, контролируемые главным маршрутом из Атлантического океана к Панамскому каналу, были куплены США за 25 млн долл. До 1931 А.В.О. управлялись Министерством морского флота, после чего надзорные функции перешли Министерству внутренних дел. В 1954 введено местное самоуправление и создан Сенат. С 1970 назначавшийся губернатор стал избираться населением.

#### Государственное устройство и политическая система

По Конституции, которой является пересмотренный Органический закон 1954, А.В.О. имеют статус неинкорпорированной территории США, управляемой Министерством внутренних дел. Местные уроженцы имеют американское гражданство, но не принимают участия в выборах президента. Главой государства является президент США. Глава правительства — губернатор, избираемый всеобщим голосованием на срок 4 года (с 1999 Ч. У. Тернбал, переизбранный в 2002 на второй срок). Ограниченные законодательные функции выполняет Сенат из 15 членов, избираемый 1 раз в 2 года. Принимаемые Сенатом решения подлежат обязательному утверждению губернатором. С 1973 от А.В.О. избирается 1 член без права голоса в палату представителей США. Действуют местные отделения Демократической и Республиканской партий США, Движение независимых граждан, созданное в 1970. Демократическая партия — правящая с 1999, к ней принадлежат губернатор и член палаты представителей США от А.В.О. На выборах 2002 увеличила представительство в местном Сенате с 6 до 8 членов.

#### Экономика


ВВП по покупательной способности валют в 2000 оценивался в 1,8 млрд долл. Инфляция стабильно ниже 3%. Занятость в 2002 — 49 тыс. чел., из них в сфере услуг — ок. 80% экономически активного населения (в туризме — ок. 70%), в сельском хозяйстве — 1%, остальные — в промышленности и строительстве. С 1960-х гг. идёт перестройка структуры хозяйства, традиционно основывавшегося на сахарной промышленности и производстве рома. Основу экономики составляет туризм, создающий св. 70% ВВП. Годовая численность туристов ок. 2 млн чел., св. 2/3 — круизные. Максимальный показатель — 2,5 млн — зарегистрирован в

2000. Основная масса туристов из США. На Санта-Крусе сосредоточено большинство промышленных предприятий, в т.ч. крупнейший в Западном полушарии нефтеперерабатывающий завод мощностью 550 тыс. барр. в сутки. Действует глинозёмный завод, осуществляется сборка часов из импортных компонентов, производство электронных приборов, пластмасс, медикаментов, шерстяной одежды, рома. С 1993 промышленные изделия, изготавливаемые на А.В.О., могут маркироваться как «изготовленные в США». Сельскохозяйственными угодьями занято ок. 20% территории, выращивание сорго, корнеплодов, овощей и фруктов для внутренних нужд, на Санта-Крусе — разведение крупного рогатого скота сенопольской породы, приспособленной к тропическим условиям. Протяжённость автомобильных дорог 856 км. Крупнейшие порты — Христианстед, Фредерикстед (Санта-Крус), Шарлотта-Амалия, Крус-Бей (Сент-Джон). Паромное сообщение между островами и с Британскими Виргинскими островами. Аэропорты на Сент-Томасе и Санта-Крусе. Телефонизировано св. 90% домов. Внешнеторговый оборот на уровне 3–3,5 млрд долл., до 90% приходится на США и Пуэрто-Рико. Производство ВВП, исчисленного по покупательной способности, на душу населения в 2002 составило 19 тыс. долл. Наём и оплата рабочей силы осуществляются в соответствии с трудовым законодательством США. В 2001 минимальная заработная плата в госсекторе (27% занятых) — 15 тыс. долл. в год. Практически все жители имеют собственные дома. Почти 4/5 семей имеют личные автомобили.

#### Наука и культура

Всеобщее обязательное и бесплатное образование для детей в возрасте от 5 до 16,5 года. Действуют 24 государственных начальных и 10 средних школ соответственно с 9,9 тыс. и 8,2 тыс. учеников (2002/03). 22 частных школы с 12 тыс. учащихся. Высшее образование предоставляется в Виргинском университете с кампусами на Санта-Крусе и Сент-Томасе. Всеми формами обучения охвачено 2,5 тыс. студентов. На Санта-Крусе издаются 3 ежедневных газеты и еженедельник, на Сент-Томасе — еженедельник. 16 радиостанций и 2 телевизионные станции. В Шарлотте-Амалии — Национальный и архитектурный музеи, в Христианстеде — Датский музей.





## АНГИЛЬЯ (Anguilla)

### Общие сведения

Заморская территория Великобритании на одноимённом острове в Вест-Индии. В состав А. входит несколько мелких островов, крупнейший из которых — Сомбреро. Общая площадь 102 км<sup>2</sup>, собственно А. — 91 км<sup>2</sup>, Сомбреро — 5 км<sup>2</sup>. Численность населения — 11,4 тыс. чел. (перепись 2001). Административный центр — Валли (1,2 тыс. чел., перепись 2001). Государственный язык — английский. Национальный праздник — День А. 31 мая. Денежная единица — восточнокарибский доллар. Ассоциированный член КАРИКОМ, ЭКЛАК и др.

### География

А. занимает северную часть Малых Антильских островов, между 18°36' и 17°03' северной широты и 61°48' и 63°26' западной долготы. Омывается Атлантическим океаном на севере и Карибским морем на юге. Протяжённость береговой линии А. — 61 км. Кораллового происхождения, поверхность плоская, самая высокая точка — Крокус Хилл (65 м). *Месторождения* соли, запасы фосфатов разработаны. *Климат* тропический, средняя температура самого холодного месяца — февраля +25°С, самого тёплого — августа +30°С. Годовой уровень осадков в 1995—2000 колебался от 723 до 1691 мм. С июля по октябрь возможны тропические ураганы. Поверхностных источников нет. Растительность редкая, сухолюбивая, из-за сильных ветров преобладают кустарниковые формы. *Животный мир* беден, из млекопитающих — летучие мыши, из птиц крупнейшая — цапля. Есть ящерицы. Прибрежные воды изобилуют рыбой и морскими животными.



### Население

Население А. на кон. 2002 оценивалось в 11,9 тыс. чел. В период между переписями 1992 и 2001 население увеличилось с 9 до 11,4 тыс. чел. *Годовой естественный прирост* св. 0,9% (оценка 2002), рождаемость 14,9‰, смертность 5,5‰, детская смертность — 23,7 чел. на 1000 новорождённых. *Средняя продолжительность жизни* 76,5 года, в т.ч. женщин 79,5, мужчин 73,6. Баланс миграции с нач. 1990-х гг. обеспечивает св. 1/2 прироста населения. Почти 9/10 населения проживает в небольших сельских общинах, Валли — единственный город. Грамотность среди жителей старше 15 лет — 98,4%. Ангильяны — на 90% потомки бывших африканских рабов, есть группы мулатов и белых. Преобладают протестанты (39% англиканцев, 24% методистов), католиков — 6%.

### История

Первые следы пребывания человека на А. относятся к сер. 2 тыс. до н. э. К моменту прихода европейцев была заселена карибами. Открыта экспедицией Х. Колумба в 1493. В 1650 колонизирована англичанами — выходцами с острова Сент-Киттс, которые вскоре начали ввоз рабов из Африки. В 1882 А. совместно с Сент-Киттсом и Невисом была включена в федерацию. В 1967 А. в одностороннем порядке провозгласила выход из федерации, а в феврале 1969 приняла республиканскую Конституцию, в связи с чем месяц спустя произошла высадка английских войск. В 1980 связь с федерацией формально прекращена. В 1998 А. получила статус заморской территории Великобритании, что означает уравнивание в правах с жителями метрополии.



### Государственное устройство и политическая система

По Конституции 1980 с поправками от 1990 А. — парламентская демократия. Монархия, главой государства является королева Великобритании (с 1952 — Елизавета II), представленная губернатором (с 2004 — Алан Хакл). Губернатор возглавляет Исполнительный совет в составе главного министра, 3 членов кабинета, вице-губернатора и генерального прокурора, который несёт ответственность за внешнюю политику, оборону, безопасность, финансы. Законодательная власть принадлежит палате собрания в составе 11 чел. 7 парламентариев избираются всеобщим прямым голосованием на 5 лет, 2 — назначаются губернатором по представлению главного министра и лидера оппозиции. Вице-губернатор и генеральный прокурор входят в парламент по должности. Главный министр назначается губернатором по итогам выборов (с 2000 — Осборн Флеминг). Существует многопартийная система. Национальный альянс А. действует с 1967, на выборах 1999 получил 34,1% голосов и 3 места в палате собрания. Объединённая партия А. основана в 1979 (12,1% и 2 места), Демократическая партия А. функционирует с 1981 (10,8% и 1 место). Одно место получил независимый кандидат. Национальный альянс и Демократическая партия сформировали коалиционное правительство.

### Экономика

В 2001 ВВП в текущих ценах составлял 88,7 млн, на душу населения — 9,5 тыс. долл. США. Инфляция на протяжении 1990-х гг. колебалась в пределах 0,3–6,5%, в 2003 — 7%. Безработица за 1984–2001 сократилась с 26,8 до 6,7% экономически активного населения. В 1992–99 среднегодовой прирост ВВП составлял 5,1%, в 2000 из-за последствий урагана произошёл спад производства на 0,3%, в 2001 наблюдалось его восстановление, в 2002 — новое падение на 3,2%. Хозяйство А. специализируется на секторе услуг, создающем 78,1% ВВП (2002). Основой экономики последнюю четверть века является туризм (27,8% ВВП в 2002), на сельское хозяйство и рыболовство приходилось 3,0% ВВП, на промышленность и энергетику — 8,6%, на строительство — 10,3%. Туризм представляет и главную сферу занятости (28,6% в 2001), в сельском хозяйстве и рыболовстве занято 2,9%, в промышленности и энергетике — 4,3%, в строительстве — 14,9% экономически активного населения.


Тепловая электростанция в Карито мощностью 17,8 тыс. кВт. Добыча соли, производство рома, строительство спортивных рыболовных судов, в 1999 вошёл в строй завод по производству железобетонных конст-

рукций. Сельское хозяйство развито слабо. Для собственных нужд выращиваются кукуруза, сорго, батат, бобы, частично на экспорт — латук и сладкий перец. Разводятся мелкий рогатый скот, свиньи и куры. Рыболовство имеет экспортную направленность, вывозятся омары. Протяжённость автомобильных дорог 105 км, из них 65 км асфальтированных. Морские порты Блоунг-Пойнт и Род-Бей, ежедневное паромное сообщение с островом Сан Мартен (Голландские Антиллы). Международный аэропорт с полосой 1835 м. Монополист в области телефонной связи — британская Cable & Wireless, 5 тыс. стационарных и 1,6 тыс. мобильных телефонов (2000). В 2002 А. посетило 111,1 тыс. чел., из них круизных — 67,1 тыс.; 65,4% — из США, 16,8% — из других карибских стран, 12,1% — из Европы, в т.ч. 5,7% — из Великобритании. С 1991 действует офшорный центр, за счёт которого доля финансовых услуг в ВВП возросла за 1992–2002 с 9,2 до 14,5%. Денежная единица фиксирована к доллару США с 1976 в соотношении 2,7:1. Экспорт в 1995–2002 возрос с 3,0 до 11,7 млн, импорт — с 143,9 до 188,7 млн восточнокарибских долл. Основные экспортные товары — железобетонные изделия, ром, морепродукты. В импорте преобладают (2002) потребительские товары (58%), машины и оборудование (23%), топливо (11%). Главные партнёры: США (54,9% экспорта и 49,9% импорта), Сан Мартен (25,0 и 10,0), страны КАРИКОМ (7,0 и 9,0), ЕС (6,0 и 5,4). Среднегодовой уровень доходов на 1 чел. в 2002 составлял 27,8 тыс. восточнокарибских долл. В структуре расходов 30% приходилось на оплату жилья, по 20% — продуктов питания и транспорта, 12% — учёбы и лечения. Св. 2/3 семей живут в собственных домах, 87% имеют телевизоры, 70% — личные автомобили, 31% — мобильные телефоны, 27% — персональные компьютеры.

### Наука и культура

Всеобщее обязательное и бесплатное образование для детей в возрасте от 5 до 17 лет. Действует 5 детских садов (до 5 лет), 6 государственных начальных школ (5–11 лет) с 1,5 тыс. учеников, 1 средняя (11–17 лет) с 1,1 тыс. учащихся и 1 частная (111 учеников) (2000). Выпускается еженедельная газета, работают 11 радиостанций и 1 телевизионная станция. С 1998 раз в 2 года проводится фестиваль изобразительного искусства.





## АНТИГУА И БАРБУДА (Antigua and Barbuda)

### Общие сведения

Расположена в Вест-Индии. Состоит из трёх островов (км<sup>2</sup>): Антигуа (280), Барбуда (160) и Редонда (1,6). Общая территория 441,6 км<sup>2</sup>, численность населения 68,9 тыс. чел. (оценка 2002). Государственный язык — английский. Столица — г. Сент-Джонс (23,5 тыс. чел., оценка 2001). Национальный праздник — День независимости 1 ноября (с 1981). Денежная единица — восточнокарибский доллар.

Член ООН и её специализированных организаций, Содружества наций, ОАГ, КАРИКОМ, наблюдатель при Движении неприсоединения и др.

### География

А. и Б. расположена между 16°56' и 17°38' северной широты и 61°48' и 62°19' западной долготы. Омывается Атлантическим океаном на востоке и Карибским морем на западе. Протяжённость береговой линии 153 км. На северо-востоке Антигуа низменность, сложенная коралловыми известняками, в центре — равнина, на юго-западе — холмы вулканического происхождения, наиболее высокая точка — Богги-Пик (403 м). Изредка случаются землетрясения. Барбуда — кораллового происхождения, поверхность плоская, наиболее высокая точка — Хайлендс (36 м). Редонда — вулканического происхождения, высота до 350 м. Острова располагают 365 песчаными пляжами, большинство на острове Барбуда. *Климат* тропический, сухой. Средняя температура января-февраля +24°С, августа-сентября +30°С. Годовая сумма осадков колеблется на Антигуа от 1070 до



1140 мм, на острове Барбуда — от 760 до 990 мм. Выпадение менее 500 мм, что случается 1 раз в 5—10 лет, приводит к засухе. С июля по октябрь часты тропические ураганы. Поверхностные воды в виде небольших ручьёв только на Антигуа. Древесной растительностью покрыто 90 тыс. га, леса сохранились преимущественно на острове Барбуда, занимают 20,5% общей площади страны. Основная территория покрыта разреженной кустарниковой растительностью и жёсткими сухолюбивыми травами. *Почвы* — красно-коричневые, латеритные. При общей бедности животного мира А. и Б. отличает разнообразие птиц, число видов которых доходит до 170.

### Население

Основная часть населения сосредоточена на Антигуа, на острове Барбуда — менее 2 тыс. чел., Редонда необитаема. *Естественный прирост* населения (оценка 2002) составил 1,3%, рождаемость 18,8‰, смертность 5,8‰. Детская смертность — 21,6 чел. на 1000 новорождённых. Продолжительность жизни 71 год, в т.ч. женщин 73,5, мужчин 68,7. На 99 мужчин приходится 100 женщин. *Возрастная структура*: 0—14 лет — 28%, 15—64 года — 67,3%, 65 лет и старше — 4,7%. Доля городского населения 37,1%. Уровень грамотности взрослого населения равен 95%. 89% жителей — потомки африканских рабов, прослойка мулатов незначительна. Белые представлены выходцами из Великобритании, Португалии, Сирии и Ливана. В 1995 после извержения вулкана на Монтсеррате в А. и Б. с него переселилось 3 тыс. чел. Жители двух островов

ощущают себя представителями разных наций. В быту используется местный диалект английского языка.

В религиозном отношении преобладают англиканцы (72%) и моравские братья, католиков — 12%.

### История

Первые поселения индейцев появились за 2,4 тыс. лет до н.э. В 12 в. н.э. араваков вытеснили карибские племена. Острова открыты Х. Колумбом в 1493. Первая колония английских поселенцев с острова Сент-Китс создана на Антигуа в 1632, в 1680 англичане освоили остров Барбуда. С 1680-х гг. в связи с разведением сахарного тростника начался ввоз рабов из Африки. В 1784 Нельсон основал на Антигуа крупнейшую в Карибском бассейне британскую военно-морскую базу, просуществовавшую до 1891. В 1871—1956 А. и Б. входили в состав британской колонии Подветренные острова, административным центром которой являлся Сент-Джонс, в 1958—62 — в состав Вест-Индской федерации. В 1967 получили внутреннее самоуправление и статус «ассоциированного с Великобританией» государства, независимость провозглашена 1 ноября 1981. В 1992 массовые народные выступления и забастовки заставили тогдашнего премьера В. Бёрда выступить с заявлением об уходе с поста после очередных парламентских выборов, который занял его сын — Л.Б. Бёрд.

### Государственное устройство и политическая система

По Конституции 1981 действует «вестминстерская модель» организации государственной власти, при которой премьер-министр и члены правительства обязаны быть избраны в законодательный орган. Подобная система призвана обеспечить контроль над исполнительной властью со стороны законодательной, но на практике основывается на принципах партийного формирования исполнительной власти, так как кабинет министров в своей деятельности руководствуется установками правящей партии.

В административном отношении подразделяется на 6 приходов на острове Антигуа, по одному округу — на двух других островах, помимо Сент-Джонса городом считается Кордингтон — административный центр Барбуды. Британский доминион. Главой государства является королева, представленная генерал-губернатором (с 1993 — Дж. Карлайл). Законодательная власть принадлежит двухпалатному парламенту в составе палаты представителей из 17 депутатов, избираемых на срок 5 лет путём всеобщего и тайного голо-

сования по мажоритарной системе, и такого же по численности Сената, назначаемого губернатором. 4 сенатора выдвигаются оппозицией, два места зарезервировано за представителями Барбуды. Исполнительная власть принадлежит правительству, премьер-министр которого назначается губернатором по итогам парламентских выборов (с 2004 — Б. Спенсер).

На острове Барбуда действует автономное законодательное собрание — Совет Барбуды из 9 членов, 1 раз в 2 года переизбирается половина его состава. В функции Совета не входит рассмотрение вопросов, связанных с обороной, внешней политикой и общегосударственными финансами.

Объединённая прогрессивная партия возникла в 1992 в результате слияния трёх достаточно разнородных оппозиционных течений, включая Прогрессивное трудовое движение, находившееся у власти в 1971—76. Выступает за усиление влияния национального капитала. Главные объекты критики лейбористов — обвинения в коррупции, связи с торговцами наркотиками, нарушении прав человека. На выборах 2004 получила 56,5% голосов и 12 мест в нижней палате. Лидер партии — Б. Спенсер. Лейбористская партия Антигуа (АЛП) создана в 1946 В. Бёрдом. Придерживается консервативной ориентации. Выступает за всемерное привлечение иностранного капитала. Проводит политику ограничения политических прав населения. С 1951 по 2004 являлась правящей партией, за исключением 1971—76. Фактически власть в партии принадлежала семейному клану Бёрдов. В кон. 1980-х гг. между двумя сыновьями В. Бёрда — Л. Бёрдом и В. Бёрдом-младшим — разгорелась борьба за лидерство. В. Бёрд-младший, увлечённый в связях с торговцами наркотиками и нелегальной торговле оружием, в 1990 был вынужден выйти из состава правительства. В 1993 В. Бёрд сложил с себя полномочия лидера партии, его место занял Л. Бёрд, с 1971 бывший председателем партии. Последний пост перешёл к В. Бёрду-младшему. На выборах в 2004 АЛП завоевала 43% голосов и 4 места в палате представителей. Народное движение Барбуда — крупнейшая партия острова, выступает за его отделение. Регулярно завоёвывает место от Барбуды в палате представителей (1,1% голосов в 2004). В 1997—2003 имела все 9 мест в Совете Барбуды, на промежуточных выборах в апреле 2003 уступила 2 места АЛП. Лидер — Х. Франк.

Во внутренней политике проводится курс на поддержание положительной динамики экономического роста путём активной государственной поддержки

при одновременном привлечении иностранного капитала; во *внешней политике* в 1990-е гг. произошёл отход от односторонней ориентации на США и были установлены отношения с Кубой.

Численность армии — 125 чел., флота — 25 чел. Основой военной инфраструктуры являются 12 постов береговой охраны. Со 2-й мировой войны на А. и Б. сохраняются военно-морская и военно-воздушная базы США.

Имеет дипломатические отношения с РФ (дипломатические отношения с СССР установлены в 1990).

### Экономика

ВВП в текущих ценах в 2002 составил 710 млн, на душу населения — св. 10 тыс. долл. США. Прирост ВВП в 1990—2000 — 2,8% в год, в 2002 — 2,7%. Инфляция снизилась с 4% в 1985—94 до 1% в 2002. В экономике занято св. 30 тыс. чел., из них 12 тыс. — в государственном секторе. Безработица 8% (2002). С 1970-х гг. экономика А. и Б., более 280 лет специализировавшаяся на выращивании сахарного тростника, ориентируется на преимущественное развитие сектора услуг, сначала туристических, а с 1980-х гг. и финансовых. Доля сельского хозяйства в ВВП, традиционно составлявшая 40%, сократилась в 2000 до 4%, удельный вес промышленности — 7,5%, строительства — 12,9, услуг — 75,6%. В секторе услуг занято почти 4/5 экономически активного населения, в т.ч. ок. 1/4 — в туризме, в сельском хозяйстве и рыболовстве — 4%.

После закрытия сахарных заводов, составлявших основу промышленности, для стимулирования создания новых производств правительство освобождает предприятия, направляющие свою продукцию на экспорт, от уплаты налогов на срок до 15 лет. В 2000 открыта торгово-производственная зона, для операций в которой отменено взимание импортных пошлин на машины, материалы и сырьё и 30%-го налога на корпорации. В зоне налажен выпуск на экспорт красителей, мебели, одежды и гальванизированных пластин. Из традиционных отраслей наибольшее значение имеет производство рома, годовой объём 1,5 млн л. На Антигуа — нефтепереработка, на острове Барбуда — добыча песка.

Сельскохозяйственные угодья занимают 13,8 тыс. га. Крупнейшим землевладельцем является государство. В 1990-х гг. сельскохозяйственное производство практически не росло: его индекс в 2002 составил 101,9% к уровню 1989/91. 9/10 потребностей в продовольствии удовлетворяется за счёт импорта. Для внутреннего потребления выращиваются овощи (об-

щий сбор в 2002 1,8 тыс. т) и корнеплоды (550 т). Экспортное значение имеют хлопчатник (28 тыс. т), фрукты (8,6 тыс. т), дыни (700 т). поголовье крупного рогатого скота — 13,8 тыс. голов, свиней 5,3 тыс., овец — 18,0 тыс., коз — 34,5 тыс., кур — 95 тыс. (2002). На Антигуа рыболовство, ориентированное на местный рынок, на острове Барбуда — лов омаров на экспорт. Суммарный улов ок. 1,5 тыс. т в год.

Сохранились отрезки узкоколейной железной дороги общей протяжённостью 77 км, использовавшейся для перевозки сахарного тростника. Протяжённость автомобильных дорог 1165 км, из них асфальтировано 384 км, а остальные используются только в сухой сезон. В 1995 принято решение, что грунтовые дороги имеют второстепенное значение и не будут асфальтироваться. Крупнейший порт — Сент-Джонс. Под флагом А. и Б. зарегистрировано 811 иностранных судов общей грузоподъёмностью 5,9 млн т. Два аэродрома на Антигуа, включая международный им. В. Бёрда, и неасфальтированная взлётно-посадочная полоса на острове Барбуда. Перевозка пассажиров за 1990—2001 возросла с 755 тыс. до 1,4 млн. Монополистом в области телефонной связи является британская Cable & Wireless, обеспеченность аппаратами (2001) 804,2 шт. на 1 тыс. населения, из них 300 сотовых.

Поступления от иностранного туризма достигли максимального показателя 320 млн долл. США в 1994. В 1995 ураганом «Луис» были разрушены или повреждены многие отели и кемпинги, что привело к сокращению доходов (240,7 млн долл. США в 2002). Число туристов составило 510,3 тыс. чел., из них круизных — 312,2 тыс. чел. Из Великобритании прибыло 34,6% туристов, из США — 32,2%, из карибских стран — 19,1%, из Канады — 5,5% (2002).

Страна проводит политику государственного капитализма. Высока доля государственной собственности, приватизация не проводилась, рост экономики во многом обеспечивается за счёт бюджетных ассигнований, сохраняется контроль над ценами на многие товары, поддерживается высокий уровень таможенной защиты.

Центральным банком по отношению к А. и Б. выступает Восточнокарибский центральный банк. Денежная единица фиксирована по отношению к доллару США с 1976 в соотношении 2,7:1. Действуют 2 национальных и 4 иностранных коммерческих банка. С 1982 развивается офшорный бизнес, зарегистрировано 8 тыс. компаний. За 1995—2000 доля комиссионных за регистрацию в правительственных доходах возросла с 1,6 до 7,2%. Число офшорных банков, со-



здание которых началось в 1993, увеличилось к кон. 1996 до 58. Под нажимом Великобритании и США было проведено расследование деятельности офшорных банков, после чего их число сократилось до 22, в т.ч. было закрыто 6 банков, использовавшихся российскими преступными группировками. В последние годы развивается офшорный игорный бизнес с использованием сети Интернет, в этой сфере действует 77 компаний (2001).

Соотношение налогов с ВВП составляет 17–20%, св. половины приходится на пошлины и налоги от внешнеторговой деятельности. Дефицит государственного бюджета возрос за 1998–2001 с 5,0 до 9,7% ВВП, в 2002 снизился до 5,3% ВВП. Государственный долг 84,8% ВВП (2002).

Экспорт за 1996–2001 сократился с 38,9 млн до 38,6 млн долл. США, импорт возрос с 309,9 до 321,2 млн долл. США. Ввозятся продовольственные товары и продукция пищевкусовой промышленности (50,4%), химикаты (25,1%), изделия ширпотреба, включая бытовую электронику (15,5%). Импортируются потребительские товары (31,5%), машины и оборудование (18,2%), продовольствие (17,4%), легковые автомобили (8,8%), нефть (8,0%). Основные партнёры — США, Великобритания, страны КАРИКОМ, Канада. Внешний долг 427,3 млн долл. США, или 64,6% ВВП (2000). Показатель задолженности на душу населения (5952 долл.) является самым высоким в мире.

Доход на душу населения, исчисленный по покупательной способности валют, — 10 тыс. долл. (2001).

Ниже черты бедности находятся 12% жителей. Подоходный налог не взимается. Св. 90% семей проживают в собственных домах. По индексу гуманитарного развития А. и Б. занимает 56-е место в мире.

### Наука и культура

Для детей в возрасте до 16 лет *образование* обязательное и бесплатное. Затраты на образование составляют 4,1% ВВП и 9,3% расходов бюджета (2003/04). Действуют 42 начальных и 13 средних школ. В негосударственной системе обучалось (1999/00) 38,2% учеников начальной и 23,2% — средней школы. Учёбу продолжают 2% выпускников средней школы. Среднее специальное образование предоставляется в Государственном колледже Антигуа, по техническим специальностям — в Международном технологическом институте. Высшее образование — за рубежом, в т.ч. 111 студентов (2002/03) обучаются на Кубе. 2 ежедневные газеты, одна издаётся дважды в неделю, 2 еженедельника, ежемесячное правительственное издание National Information, 6 радиостанций и 2 телевизионные станции.

Важнейшим *культурным событием* года является длящийся 10 дней карнавал, связанный с отменой рабства. Из музыкальных ансамблей наиболее популярен «Карибана» с острова Барбуда, чьи мелодии основаны на африканских ритмах. В Сент-Джонсе действует исторический музей, в Хиверли-Хилл — крупнейшая картинная галерея, в «Зале Гармонии» в Браунс-Бэй ежегодно проводятся выставки изобразительного искусства, в Английской бухте — морской музей.





## АРГЕНТИНА (Argentina, Argentina)

### Общие сведения

Официальное название — *Аргентинская Республика* (*República Argentina*). Расположена в юго-восточной части Южной Америки. Площадь 2766 тыс. км<sup>2</sup>, численность населения 37,9 млн чел. (2002). Государственный язык — испанский. Столица — г. Буэнос-Айрес (13 млн чел., 2001). Государственный праздник — День Революции 25 мая (1810). Денежная единица — песо (равен 100 сентаво).

Член 67 международных организаций, в т.ч. ООН и её специализированных организаций, ОАГ, ЛАЭС, ЭКЛАК, ЛААИ, МЕРКОСУР и др.

### География

Расположена между 57° и 70° западной долготы, 22° и 41° южной широты. Омывается водами Атлантического океана. Вдоль Патагонии проходит холодное Фолклендское течение. Длина береговой линии 4989 км. На севере от эстуария Ла-Платы до залива Эль-Ринкон берега низменные и выровненные; южнее — абразионные, с открытыми заливами Сан-Матиас и Гольфо-Нуэво (почти отчленившимися полуостров Вальдес), Сан-Хорхе и Баия-Гранде, с узкими пляжами, над которыми поднимаются серии террас. На крайнем юго-востоке в пределы А. входят восточная часть острова Огненная Земля и остров Эстадос.

А. граничит на западе с Чили, на севере и северо-востоке с Боливией, Парагваем, Бразилией и Уругваем.

В рельефе А. чётко выделяются 4 главные физико-географические области. Вдоль западной границы расположены Анды. Между 32° и 35° южной широты Ан-



ды достигают наибольшей высоты (высшая точка Западного полушария — гора Аконкагуа, 6960 м). К востоку от Анд расположены горные цепи Пампинских Сьерр и Прекордильер (2000–6000 м). Крайний северо-восток А. занимает равнина Гран-Чако (высота 25–60 м). К юго-востоку от Гран-Чако простирается Междуречье (реки Парана — Уругвай). Между реками Рио-Саладо и Рио-Колорадо расположена равнина — Пампа. И наконец, четвёртая физико-географическая область А. — Патагония — территория, лежащая к югу от реки Колорадо, представленная плоскими столовыми поверхностями, которые уступами спускаются с запада на восток к побережью Атлантического океана (от 2000 до 100 м).

Из полезных ископаемых А. обеспечена свинцово-цинковыми рудами и редкими металлами — вольфрамом и бериллием. Месторождения металлических руд приурочены к Андийскому складчатому поясу, а также к кристаллическим ядрам Прекордильер и Пампинских Сьерр. Запасы железных руд располагаются в Патагонии. Из топливно-энергетических наибольшее значение имеют нефть и природный газ. Доказанные запасы нефти оцениваются в 1,2 млрд м<sup>3</sup>, природного газа — 780 млрд м<sup>3</sup> (2001). Из неметаллических ископаемых А. выделяется одним из крупнейших в мире месторождением природных боратов.

А. лежит в трёх климатических поясах: тропическом, субтропическом и умеренном. Положение большей части страны в тропических и субтропических широтах обуславливает получение значительной суммы солнечной радиации. Средние годовые температу-

ры колеблются от +24°C на севере до +5°C на юге. Средние температуры самого тёплого месяца — января — на севере +29°C, на юге +14°C (здесь сказывается влияние холодного Фолклендского течения). В июле — самом холодном месяце — на севере средняя температура +17°C, на юге +2°C. Годовая сумма осадков на северо-востоке — до 1600 мм, в Гран-Чако уменьшается с 1400 до 400 мм, в Пампе с 1000 до 400 мм, в Патагонии 100—300 мм. Снежный покров устойчив только в Андах.

Речная сеть лучше всего развита на северо-востоке, где протекают главные судоходные реки А. — Парана (4400 км), низовья рек Парагвай и Уругвай. Наиболее крупные реки северной А. — притоки Параны: Пилькомайо, Рио-Бермехо, Рио-Саладо. Режим большинства рек Патагонии (Рио-Негро, Рио-Колорадо, Чубут, Десеадо, Санта-Крус) регулируется предандийскими озёрами. В Андах много ледниковых озёр (Науэль-Уапи, Буэнос-Айрес, Сан-Мартин, Архентино). Также много озёр в Патагонии (Мустерс, Колуэ-Уапи), в Пампе (Мар-Чикита) и в области Пампнских Сьерр (солёные).

На севере А. в Гран-Чако распространены красные почвы. На севере Междуречья — красные латеритные почвы и краснозёмы, а в центральной и южной части — глинистые, местами заболоченные; на юге появляются луговые почвы. Большим плодородием отличаются чернозёмовидные и луговые почвы Влажной Пампы.

В тропическом поясе преобладают лесные формации. На крайнем северо-востоке и на восточных склонах Анд распространены влажные густые леса (до 150 видов деревьев на 1 га), в которых растут бразильские араукарии, мате, седро и др. ценные породы. Сухие редколесья Гран-Чако — это деревья кебрачо. Наветренные склоны Анд и Пампийских Сьерр одеты горными влажными вечнозелёными лесами. Подветренная Пуна представлена кустарниковыми пустынями. В субтропическом поясе распространены травянистые и саванные формации. Среди травянистой растительности разбросаны группы пальм и небольших деревьев (прозонис, акации и др.). Во влажной Пампе разнотравнозлаковый покров полностью уничтожен.

На крайнем северо-востоке А. водятся обезьяны и кошки, вампиры, куница, тапиры, пекари, муравьеды, олень корсуэла, водосвинка капибара, туканы; в Чако особенно много змей. Для большей части А. характерны летучие мыши, гуанако, вискаша, мара и туку-туку, пампасный олень, азарова лисица, скунсы, нутрия, нанду; только в Пуне обитают викунья и шиншилла, а в лесах на границе с Чили — олени уэмул и пуду, вы-

дра уэлын. Встречаются пума, ягуар, броненосцы. Много птиц. Воды богаты рыбой и морскими зверями.

### Население

Прирост населения в 1980—90 составлял 1,5%, в 1990—2000 — 1,3%. Главный фактор роста — естественный прирост; удельный вес иммиграции невелик. Рождаемость 18,2‰, смертность 7,5‰, детская смертность 17,2 чел. на 1000 новорождённых (2002). *Половозрастной состав*: 0—14 лет — 26,3% (мужчин 5,0 млн, женщин 4,8 млн); 15—64 года — 63,2% (11,9 и 11,9 млн); 65 лет и старше — 10,5% (1,6 и 2,3 млн). *Средняя продолжительность жизни* 75 лет, в т.ч. мужчин 72, женщин 79. Пенсионный возраст: мужчины — 65 лет; женщины — 60. Городское население — 88%. В возрасте 15 лет и старше могут читать и писать 96% населения.

Этнический состав населения: 97% — европейцы (испанцы, итальянцы); 3% — метисы и др. Язык — испанский.

Среди верующего населения: католиков 92%, протестантов — 2%, других — 6%.

### История

Современная А. появилась на свет в результате Майской революции 1810, принёсшей стране освобождение от испанского колониального господства. Становление аргентинской государственности в течение 19 в. проходило в борьбе сторонников модернизации страны по западному образцу и приверженцев идеи реставрации социально-политических порядков колониального периода (16 — нач. 19 вв.). Ключевое значение имело принятие в 1853 Конституции. В последней трети 19 — нач. 20 вв. в А. наблюдается быстрое развитие промышленности и бурный рост сельского хозяйства. В этот период формируются основные институты буржуазного общества. Однако развитие капитализма в стране происходило в специфических условиях, деформировавших этот процесс: при сохранении латифундизма и зависимости от иностранного капитала. На рубеже 19—20 вв. сложилась агроэкспортная модель развития А., основанная на определённой специализации в мировом хозяйстве: А. превратилась в крупнейшего мирового экспортёра зерновых и продуктов животноводства. На протяжении всего 19 — нач. 20 вв. доминирующие позиции в экономике и в социально-политической жизни занимала традиционная латифундистская олигархия, теснейшим образом связанная с мировым рынком.

Несмотря на наличие деформирующих факторов, развитие капитализма в последней трети 19 —

нач. 20 вв. привело к появлению новых социальных слоёв (национальной буржуазии, средних слоёв, рабочего класса). Их политическим выражением явились первые современные партии, крупнейшей из которых стал Гражданский радикальный союз (ГРС), превратившийся в выразителя интересов основной части местной буржуазии и средних слоёв. В 1916 ГРС пришёл к власти.

В период правления радикалов (1916–30) впервые была в полной мере реализована на практике намеченная в Конституции 1853 политическая модель представительной демократии: нормально функционировали представительные учреждения, соблюдались в основном гражданские свободы. Несмотря на то что радикальные правительства провели ряд реформ в интересах местной буржуазии (поощрение национальной промышленности, серия мер, способствовавших развитию капитализма в сельском хозяйстве), ключевые позиции в экономике продолжали находиться в руках олигархии.

В кон. 1920-х — нач. 1930-х гг. в связи с развалом (в результате Великой депрессии 1929–33) и последующей перестройкой сложившейся на рубеже 19–20 вв. системы связей в мировом хозяйстве прежняя относительно устойчивая структура занимавшего в этой системе зависимое положение буржуазного общества А. была нарушена. С этого исторического момента определяющими факторами эволюции страны становятся структурный кризис данного общества и соответственно попытки реализации различных альтернатив выхода из него.

В 1930-е — 1-й пол. 1950-х гг. были выдвинуты две различные альтернативы выхода из структурного кризиса. После сентябрьского переворота 1930, в результате которого было свергнуто конституционное правительство И. Иригойена, вернувшая себе политическую власть традиционная латифундистская олигархия в союзе с интегрировавшимися в систему мирового капиталистического рынка кругами крупного местного капитала, а также иностранными монополиями попытались утвердить социально-политическую модель «ограниченной демократии»: при формальном сохранении основных демократических институтов и процедур народ фактически был исключён из процесса принятия политических решений, а его гражданские права жёстко ограничены.

Провал попыток найти выход из структурного кризиса в рамках «ограниченной демократии» стимулировал формирование иной, популистской по своему характеру альтернативы. Её главной основой стал

союз социальных слоёв, выросших в предвоенное десятилетие и в годы 2-й мировой войны в результате роста национальной промышленности в связи с проведением политики «замены импорта»: нового слоя национальных предпринимателей и нового рабочего класса — вчерашних крестьян. Политическим орудием осуществления данной альтернативы стало массовое националистическое движение, получившее в истории наименование «перонизм» — по имени своего основателя Х.Д. Перона, бывшего одним из лидеров реформистско-националистического течения в аргентинской армии, резко усилившегося к сер. 1940-х гг. Данное течение, представители которого пришли к власти в результате июньского переворота 1943, свергнувшего режим «ограниченной демократии», стало одним из решающих факторов формирования нового типа режима — популистского. Последний появился на свет в результате победы Перона и возглавляемого им движения на февральских выборах 1946.

Проводимый в жизнь правившим в 1946–55 Х.Д. Пероном стратегический курс базировался на двух главных основах: резком повышении роли государства во всех сферах жизни и создании всеобъемлющего механизма социально-политической интеграции рабочих масс.

Распад той системы классовых союзов, на которой основывался популистский режим (отход от него значительной части «новой буржуазии» 1930–40-х гг., напуганной ростом рабочего движения и установившей прочные связи с олигархией и иностранным капиталом), привёл к его свержению в результате военного переворота в сентябре 1955.

Похоронив перонистский режим, представители буржуазно-олигархического блока попытались первоначально найти выход из структурного кризиса на пути создания очередного варианта «ограниченной демократии». Крах этих попыток был связан с появлением в 1958–62 новой важнейшей закономерности в развитии страны: в этот период сложилось стратегическое равновесие сил между правоавторитарными олигархическими и реформистско-демократическими течениями, ставшее одной из доминант политического процесса в 1960–70-е гг. Ни те, ни другие не обладали силой, достаточной для того, чтобы утвердить себя в качестве неоспоримого гегемона общественного развития. В этом — одна из главных причин того, что ни один из выдвинутых в этот период социально-политических проектов олигархического или реформистского толка не был осуществлён до конца. Подобное равновесие сил не смогли преодолеть ни правоавторитар-



ные военные режимы 1966–73 и 1976–83, ни режимы представительной демократии, функционировавшие в 1963–66 — во время правления радикалов, и в 1973–76 — в период второго перонистского правления.

Последний военный режим 1976–83 отличался особенно широким размахом террора. Однако обеспечить нормальное функционирование общественного организма военные оказались не в состоянии. Попытка же решить внутривнутриполитические проблемы с помощью внешнеполитической авантюры — захвата Фолклендских (Мальвинских) островов — привела к англо-аргентинской войне 1982. Полнейшая дискредитация армии в результате поражения в войне резко ускорила крах военно-авторитарного режима и процесс демократизации, развитие которого привело после всеобщих выборов в октябре 1983 и прихода к власти радикального правительства Р. Альфонсина к установлению нового варианта режима представительной демократии. Этот вариант отличался рядом особенностей, обусловленных значительно более глубокой, чем раньше, интеграцией аргентинской экономики в мировое хозяйство и в связи с этим достижением качественно новой, существенно более высокой степени ассоциированности аргентинской буржуазии в целом с транснациональным капиталом. В подобной исторической ситуации любой модернизаторский проект западного типа не мог осуществляться без поддержки или, как минимум, благожелательного нейтралитета транснациональных корпораций и транснациональных банков. В силу этого обстоятельства в 1980–90-е гг. происходит неолиберальная метаморфоза главных политических партий страны: на смену прежнему реформизму (как в радикальном, так и в перонистском варианте), характеризовавшемуся противоречивым сочетанием соглашательских и конфронтационных тенденций по отношению к западному капиталу, пришёл реформизм нового типа, предполагающий прямое сотрудничество с транснациональным капиталом. В период правления радикалов в 1983–89 был достигнут симбиоз структур представительной демократии с ТНК и местными монополиями. В период нахождения у власти перонистов (во время двух президентских сроков К. С. Менема в 1989–99) данный симбиоз был дополнен установлением крайне противоречивого единства популистской традиции и неолиберального курса, предусматривавшего осуществление программы приватизации предприятий госсектора и форсирование процесса всеобъемлющей транснационализации аргентинской экономики и общества.

Несмотря на определённые успехи в деле стабилизации аргентинской экономики, достигнутые в эпоху третьего перонистского правления 1989–99, в конечном счёте осуществление неолиберального курса привело к существенному ухудшению положения большинства населения А.

#### Государственное устройство и политическая система

А. — федеративная республика. В стране действует Конституция 1853. В неё неоднократно вносились поправки. Последние были внесены в 1994. В состав А. входят 23 провинции и федеральный столичный округ Провинции: Буэнос-Айрес, Жужуй, Катамарка, Кордова, Коррьентес, Ла-Плата, Ла-Риоха, Мендоса, Мисьонес, Неукен, Огненная Земля, Рио-Негро, Сальта, Сан-Луис, Санта-Крус, Санта-Фе, Сантьяго-дель-Эстеро, Сан-Хуан, Тукуман, Формоса, Чако, Чубут, Энтре-Риос. Федеральный столичный округ: Буэнос-Айрес. Крупнейший город и столица страны — Буэнос-Айрес. Другие наиболее *крупные города*: Росарио, Кордова.

Система государственной власти базируется на принципах представительной демократии, важнейшими из которых являются выборность всех органов власти и разделение властей. *Высший орган законодательной власти* — Национальный конгресс, состоящий из двух палат: Сената (72 сенатора) и палаты депутатов (257 депутатов). Конгресс ежегодно утверждает национальный бюджет, устанавливает прямые и косвенные налоги, учреждает федеральный банк и регламентирует его работу, принимает таможенное законодательство, устанавливает правила экспорта и импорта. К числу полномочий Конгресса относится принятие кодексов — гражданского, уголовного, трудового и общественной безопасности. Исключительно к сфере компетенции Конгресса относятся вопросы определения границ государства и провинций и их безопасности. Конгресс ратифицирует или отклоняет договоры, заключённые с другими государствами, а также международными организациями. В компетенции высшего законодательного органа — разрешить ввод иностранных войск на территорию А. и послать национальные Вооружённые силы за пределы страны. По поручению Конгресса делается объявление о начале войны или о заключении мира. Конгресс учреждает суды, подчинённые Верховному суду, объявляет всеобщую амнистию, принимает окончательное решение по вопросу об отставке президента или вице-президента, объявляет новые выборы. Конгресс осуществляет также кон-

троль за деятельностью администрации. Ряд полномочий принадлежит к сфере исключительной компетенции одной из палат Национального конгресса. Так, только палата депутатов имеет право законодательной инициативы в области налогообложения и призыва в армию. Только она имеет право выдвигать обвинения против высших должностных лиц государства (президента, вице-президента, премьер-министра, министров, членов Верховного суда) за неисполнение (или плохое исполнение) ими своих обязанностей или за любые преступления. Окончательное решение по вопросу о выдвинутых палатой депутатов обвинениях в адрес высших лиц государства выносит Сенат. Однако официальное осуждение и наказание обвиняемого — в сфере компетенции обычного суда.

Только Сенат вправе разрешить президенту ввести осадное положение, предусматривающее временную отмену конституционных гарантий соблюдения основных гражданских свобод.

*Исполнительная власть* осуществляется президентом и правительством. В состав правительства входят: председатель правительства (премьер-министр); министры иностранных дел, внешней торговли и культуры; внутренних дел; обороны; экономики и производства; федерального планирования, государственных инвестиций и услуг; юстиции, безопасности и прав человека; труда, занятости и социального обеспечения; образования, науки и технологии; здравоохранения; социального развития. Членами правительства являются также генеральный секретарь канцелярии президента, глава Центрального банка, генеральный прокурор, руководитель спецслужбы СИДЕ (разведка и контрразведка).

*Глава государства — президент.* Он осуществляет общее политическое руководство страной и несёт за это всю полноту ответственности. В сферу компетенции президента наряду с осуществлением общего оперативного политического руководства входит участие в разработке законов, а также инструкций и распоряжений, необходимых для их конкретного исполнения. В исключительных случаях, если обычное осуществление своих функций законодательными органами невозможно, президент может издавать декреты. При этом глава государства не вправе вносить какие-либо изменения в избирательное, партийное, налоговое и уголовное законодательство.

Президент открывает сессии Национального конгресса, предоставляет законодателям отчёт о положении страны. Он может продлевать сессии Конгресса или созывать их, если этого потребуют обстоятельства. Глава государства обеспечивает распределение до-

ходов в соответствии с принятым бюджетом. Президент назначает (с согласия Сената) членов Верховного суда и остальных федеральных судов, а также министров, других должностных лиц. Глава государства контролирует работу административного аппарата. Во время каникул Конгресса президент имеет право вводить осадное положение. В компетенции главы государства — заключение и подписание международных договоров. Президент является главнокомандующим Вооружёнными силами. С разрешения Конгресса он имеет право объявлять войну.

Нынешний президент А. — Нестор Киршнер. Вице-президент — Даниэль Сциоли. Председатель правительства — Альберто Фернандес. Председатель палаты депутатов — Эдуардо Оскар Каманьо. Председатель Сената — Даниэль Сциоли (вице-президент А.).

Палата депутатов избирается прямым, всеобщим, тайным голосованием по системе пропорционального представительства сроком на 4 года. Её состав обновляется на 50% каждые 2 года. Сенат начиная с 2001 избирается по мажоритарной системе прямым голосованием. В Сенат избираются по 3 представителя от каждой из 23 провинций и от федерального столичного округа. Срок полномочий Сената — 6 лет. Каждые два года Сенат обновляется на 1/3.

Президент и вице-президент избираются путём прямого тайного голосования на всеобщих выборах на 4 года. Допускается непосредственное переизбрание главы государства на второй срок.

К числу наиболее *выдающихся государственных деятелей А.* относятся:

Хосе де Сан-Мартин (1776—1850), один из главных руководителей Войны за независимость испанских колоний в Америке 1810—26, национальный герой А.;

Мариано Морено (1778—1811) — один из инициаторов и руководителей Майской революции 1810;

Бернардино Ривадавия (1780—1845), один из лидеров борьбы за независимость, президент А. в 1826—27, с его именем связана первая попытка осуществления серьёзных буржуазных преобразований в аграрной сфере;

Бартоломе Митре (1821—1906), президент А. в 1862—68, активно способствовал процессу национального объединения и в то же время содействовал экспансии иностранного, главным образом английского, капитала;

Доминго Фаустино Сармьенто (1811—88), президент А. в 1868—74, активно содействовал развитию экономики и культуры;

Иполито Иригойен (1832—1933), президент А. в 1916—22 и 1928—30, один из основателей и лидер

крупнейшей политической партии А. — ГРС, сыграл решающую роль в установлении первого в аргентинской истории политического режима представительной демократии, осуществил ряд преобразований социал-реформистского характера;

Хуан Доминго Перон (1895—1974), президент А. в 1946—55 и в 1973—74, генерал, осуществил комплекс широкомасштабных реформ националистического толка.

В соответствии с провозглашённым Конституцией федеративным принципом государственного устройства провинции А. имеют свои Конституции и органы власти — Законодательные собрания, губернаторов, судебную систему. Все провинциальные Конституции составлены в соответствии с принципами общенациональной. Провинции не пользуются правами, переданными государству. Вместе с тем за ними закреплены определённые права, не относящиеся к сфере компетенции федерального правительства.

*Крупнейшими традиционными партиями* А. на протяжении более 50 лет вплоть до кон. 20 в. являлись ГРС и Хустисиалистская партия (ХП) — под этим названием с 1973 выступает на политической арене перонизм. Поляризация подавляющего большинства аргентинских избирателей вокруг перонистских и радикальных кандидатов на выборах 1983, 1985, 1987, 1989 свидетельствовала о формировании в 1980-е гг. двухпартийной системы. Несмотря на сохраняющееся политическое соперничество, позиции двух крупнейших партий А. по принципиальным вопросам в этот период сближаются. В обеих преобладающим влиянием начинают пользоваться сторонники неолиберального курса. Неизбежная реакция на проведение этого курса вызвала к жизни новое политическое движение — ФРЕПАСО, основное ядро которого составили бывшие перонисты, вышедшие из ХП ввиду несогласия с политикой К. С. Менема. ФРЕПАСО превратился в серьёзную альтернативу гегемонии ГРС и ХП: на президентских выборах 1995 кандидат ФРЕПАСО занял 2-е место, отодвинув на 3-е кандидата ГРС. Результаты выборов 1997 подтвердили развитие этой тенденции. На президентских выборах 1999 ФРЕПАСО выступил в союзе с ГРС в составе Альянса за труд, справедливость и образование. Выборы принесли победу кандидату Альянса лидеру ГРС Ф. де ла Руа. Несмотря на то что программа данного объединения носила левоцентристский характер, на практике правительство Ф. де ла Руа продолжило проводить тот же неолиберальный курс, что привело в конечном счёте к крайнему обострению

всех противоречий и социальному взрыву в декабре 2001. Результатом этих событий стали фактический крах ГРС и раскол в ХП.

Однако глубокий кризис крупнейших традиционных партий не приводит пока к появлению скольконибудь действенной альтернативы, хотя попытки выдвинуть такую альтернативу предпринимаются постоянно. Последняя из таких попыток — «Альтернатива во имя республики равных» во главе с Элизой Каррио. Помимо упомянутых, на политической арене А. действует множество небольших партий и движений различной идеологической ориентации.

Важным фактором власти в А. являлись и являются по сей день *предпринимательские союзы*. Наиболее известные и влиятельные из них: «Сельскохозяйственное общество» (традиционное объединение аргентинских латифундистов) и «Промышленный союз» (организация, к которой принадлежат представители промышленного капитала страны).

Основные направления *внутренней политики* А. в последние годы определялись лихорадочными попытками найти выход из того жесточайшего кризиса, в который страна была ввергнута в результате проведения в жизнь жёсткого неолиберального курса в период пребывания у власти К. С. Менема. В кон. 2001 — нач. 2002 за короткий срок сменилось несколько президентов. Лишь избранный обеими палатами Конгресса в январе 2002 в качестве временного главы государства Э. Дуальде, видный деятель ХП, сумел в какой-то мере нормализовать ситуацию. В целом принятые его правительством в 2002—03 меры носили конъюнктурный характер, что не позволяет говорить о реализации какой-либо альтернативной программы. В то же время в его выступлениях можно проследить определённую тенденцию социал-демократического характера. В принципе об этом же свидетельствует предвыборная программа нынешнего президента Н. Киршнера, выдвинутого Э. Дуальде именно в качестве альтернативы К. С. Менему.

Приоритетными направлениями *внешней политики* А. на современном этапе являются, согласно заявлениям нынешнего президента Н. Киршнера, укрепление связей со странами Латинской Америки, прежде всего с Бразилией, расширение и укрепление отношений с ЕС. Впрочем, поддержание нормальных всесторонних отношений с США также рассматривается как важнейшая внешнеполитическая задача.

*Вооружённые силы* А. состоят из сухопутной армии, Военно-морского флота, включающего морскую авиацию и морскую пехоту, Военно-воздушных сил,

национальной воздушной полиции, национальной жандармерии и береговой охраны. Призывной возраст — 20 лет. Начиная с прихода к власти администрации Р. Альфонсина в 1983 все последующие конституционные правительства А. проводили курс на реформирование ВС по образцу западных демократий. Суть реформы состоит в превращении армии в сугубо профессиональный институт, стоящий вне политики. За последние два десятилетия на этом направлении достигнут значительный прогресс, высшее офицерство перестало выступать в качестве непосредственного и наиболее мощного фактора власти — роль, которую военная элита А. играла на протяжении многих десятилетий (с 1930 по 1983).

А. имеет дипломатические отношения с РФ (установлены с СССР 6 июня 1946).

### Экономика

А. — страна с относительно высоким для Латинской Америки уровнем экономического развития. ВВП 391 млрд, ВВП на душу населения 10,2 тыс. долл. США (2002).

Промышленное развитие А. отличается рядом особенностей. Прежде всего это крайне неравномерные и неустойчивые темпы прироста: в 1995 2,9%; в 1999 3,4%; в 2001 4,4%; в 2002 11,0%. Среди латиноамериканских стран промышленность А. выделяется наиболее передовой и диверсифицированной отраслевой структурой. Ведущая роль принадлежит обрабатывающей промышленности: в 2002 на неё приходилось 16,1% ВВП. А. располагает основными видами современного машиностроения, включающего автотранспортное, сельскохозяйственное, авиа- и судостроение, производство энергосилового, нефтяного, электро- и радиотехнического, дорожно-строительного и подъёмно-тракторного оборудования, подвижного железнодорожного состава и т. д. В 1970-е гг. автомобилестроение вышло на 1-е место среди отраслей обрабатывающей промышленности по объёму производства, потеснив пищевую промышленность. В 2002 производство автомобилей составило 159,4 тыс. А. — одна из немногих стран Латинской Америки, где существуют собственное судостроение (главные центры — Тигре и Энсенада) и авиастроение (крупнейший в регионе авиационный завод в Кордове). Нефтеперерабатывающая — одна из наиболее развитых отраслей промышленности А. Заводы находятся как в районах добычи нефти (Кампо-Дуран на севере, Комодоро-Ривадавия и Рио-Гранде — в Патагонии, Лухан-де-Куйо — в Мендосе, Пласа Уинкуль — в провинции Неукен),

так и в местах её потребления — в Буэнос-Айресе, Ла-Плате, Баия-Бланке, Кампане. Общая мощность нефтеперерабатывающих заводов в А. в 2000 составляла 661,8 тыс. барр. Электроэнергетика — одна из быстро развивающихся отраслей, её основу составляют ТЭС (50% производства электроэнергии). Имеющийся в А. огромный гидроэнергетический потенциал (50 тыс. МВт) способствует строительству в стране мощных ГЭС: Чокон-Серрос-Колорадос, Сальто-Гранде (1,9 млн кВт), Ясирета-Апипе (1,3 млн кВт) и др. Доля ГЭС в общей выработке электроэнергии 39%. А. стала первой в Латинской Америке страной, производящей атомную энергию. В стране построено ещё две АЭС: «Рио-Терсеро» (640 тыс. кВт) и «Агуча-2» (600 тыс. кВт). Производство электроэнергии на АЭС — 11% общей выработки. Общее производство электроэнергии — 82 802 млн кВт·ч (2000), установленная мощность электростанций — 23 032 тыс. кВт (1998). А. может считаться пионером в создании развитой военной промышленности, а затем и диверсифицированного ВПК в своём регионе.

А. имеет сравнительно развитую металлургическую промышленность и прежде всего чёрную металлургию. В 2002 производство чугуна составило 1475 тыс. т, стали 4355 тыс. т. Цветная металлургия, несмотря на достаточную сырьевую базу, развита слабо. Потребности в меди, олове, алюминии покрываются в основном за счёт импорта, и лишь производство свинца и цинка в значительной степени удовлетворяет внутренний спрос. Значительное развитие в А. получила химическая промышленность, ведущая отрасль которой — промышленность органического синтеза. Нефтехимические предприятия составляют единый комплекс с нефтеперерабатывающими заводами. Самые крупные из них — «Петрокимика Хенераль Москони», «Петрокимика Баия-Бланка», «Петрокимика Рио-Терсеро». Завод в г. Кампана также крупнейший в стране по производству минеральных удобрений. Характерная особенность пищевой отрасли — её большое экспортное значение. На растительные масла приходится ок. 50% объёма сельскохозяйственного экспорта страны. В сфере производства муки А. является признанным мировым лидером. Особое место в А. занимает мясокладобойная промышленность — тоже одна из ведущих отраслей экспортного значения. В основном на внутренний рынок работают такие отрасли, как виноделие, сахарная, плодоовощная. Лесная промышленность представлена лесопильным, деревообрабатывающим и целлюлозно-бумажным производством. В 2001 в А. производилось 1228 тыс. т бумаги. Отрасли лёгкой



промышленности в А. наиболее старые и хорошо развитые: текстильная, кожевенно-обувная, табачная и пр. На добывающую промышленность А. приходится 2,1% ВВП (2002). Топливо составляет ок. 80% общей стоимости продукции добывающей промышленности. Продукция отрасли полностью обеспечивает внутреннее потребление страны по нефти и газу, которые добывают в провинции Мендоса, Чубут (бассейн Комодоро-Ривадавия), Неукен, Сальта, Санта-Крус, Огненная Земля. Добыча нефти 44 млрд м<sup>3</sup>, добыча природного газа 44,8 млрд м<sup>3</sup> (2002). Небольшие месторождения бурого угля в бассейне Рио-Турбио (Патагония). Добыча железной руды ведётся в провинции Жужуй, Рио-Негро, свинца и цинка — в провинции Сан-Хуан и Жужуй, вольфрама — в провинции Сан-Луис, урана — в провинции Мендоса, меди — в провинции Сальта, Мендоса и Катамарка, марганцевой руды — в провинции Мендоса, боратов — в провинции Сальта, олова — в провинции Жужуй.

А. — один из крупнейших в мире производителей и экспортёров сельскохозяйственной продукции. Несмотря на тенденцию к снижению удельного веса сельского хозяйства в ВВП (6,5% в 2002), оно остаётся одним из главных факторов, определяющих экономическую ситуацию в стране. Площадь сельскохозяйственных угодий 162 млн га (2002), из них 9,9% — обрабатываемые земли, 51,8% — пастбища, 18,6% — леса и 19,5% — прочие угодья. В растениеводстве преобладает зерновое направление. Основная зерновая культура — пшеница, которая возделывается главным образом в Пампе. Площади под кормовыми засеяны люцерной, остальная часть — сорго, клевер и др. Технические культуры занимают 2-е место по стоимости продукции растениеводства. А. — один из крупнейших в регионе производителей парагвайского чая — мате (провинции Мисьонес и Коррьентес). Овцеводство сконцентрировано близ крупных городов, а также в специализированных ареалах в зонах поливного земледелия. Большое значение в растениеводстве А. имеют виноградарство и садоводство.

Главная отрасль животноводства А. — разведение крупного рогатого скота (2293 млн голов, 2002). Основной район — Пампа. Овцеводство — вторая крупная отрасль животноводства — получило развитие в Патагонии. По размерам настрига шерсти и по поголовью овец А. занимает одно из первых мест в мире. Одна из важных отраслей — птицеводство (в основном разведение кур).

Общая площадь под лесами 50,9 млн га. Основные районы лесозаготовок: Междуречье (араукария) и

Гран-Чако (кебрачо). Экстракт кебрачо А. поставляет на мировой рынок.

Рыболовство развито в реках Парана и Уругвай, а также в прибрежных водах Атлантического океана. Улов рыбы 1339 тыс. т (1997).

По протяжённости железных дорог А. занимает 1-е место в Латинской Америке (35 753 км, 2002). Правда, эта сеть отличается низким уровнем технического оснащения и электрификации, разноколейностью. Объём перевозок в 2000 9120 млн ткм, пассажиров 9102 млн пас.-км. Основная часть грузоперевозок осуществляется автомобильным транспортом. Длина автодорог 215 434 км (1997). Нефтепроводы протянулись от месторождений к основным центрам нефтепереработки и потребления нефтепродуктов. Почти все внешнеторговые перевозки осуществляются морским путём: грузооборот 158 тыс. т (2000). Главные морские порты: Буэнос-Айрес, Ла-Плата, Росарио, Баия-Бланка, Сан-Николаас. Грузооборот воздушного транспорта 241 млн ткм (1999). В 1999 аргентинскими авиакомпаниями перевезено на внутренних и международных линиях 9 млн пассажиров. Важнейший аэропорт международного значения — Эсейса.

Связь относится к числу наиболее перспективных отраслей. Ведущие позиции на рынке телекоммуникаций занимают испанская компания «Телефоника» и французская «Телеком». В 2001 в А. на 1 тыс. жителей приходилось 416,4 мобильного телефона, 91,4 персонального компьютера. Пользователей Интернета 3,3 млн.

Торговля и услуги являются отраслями основной занятости населения: 68,5% ВВП (2001). В 2002 в связи с политическим и экономическим кризисом в стране индекс оптовых цен повысился (по сравнению с 2001) со 103,8 до 183,9 (1993=100), в розничной (Буэнос-Айрес) — с 98,8 до 124,3.

Туристическая индустрия сделала впечатляющий рывок за последние годы. Доходы от туризма увеличились с 1976 млн в 1990 до 5069 млн долл. США в 1997. В 2002 А. посетило 2949 тыс. туристов: из Чили (19%), Парагвая (16%), Уругвая (16%), Бразилии (15%), США (9%), Боливии (3%); Европы (12%). Расходы туристов составили 2874 млн долл. США. Число отелей — 7190 (5 звёзд — 32).

В результате осуществления неолиберальной экономической программы (1991) в стране были сняты все ограничения на текущие и капитальные операции, сокращён госсектор путём приватизации крупных предприятий, проведена политика сокращения дефицита государственного бюджета, ограничены субси-

дии и льготы, создана новая денежная система по схеме currency board. Среди позитивных моментов этой экономической политики: стабилизация курса песо, открытость национального рынка, увеличение притока иностранных инвестиций. Ориентация экономической политики 1990-х гг. на «открытие» кредитной сферы для зарубежного капитала обусловила значительное присутствие иностранных банков в национальной экономике.

В 1994 после выступления оппозиционных сил в стране начался резкий экономический спад: отток капиталов за рубеж, крах банковской системы, уменьшение объёма производства, скачок инфляции и снижение уровня валютных резервов. В декабре 2001 экономическая ситуация резко ухудшилась, песо стало стремительно обесцениваться. Правительство А. обратилось за финансовой поддержкой к МВФ для стабилизации курса песо и поддержания платёжеспособности банковской системы. Фонд потребовал от правительства проведения в первую очередь реформ в стране. Состоявшиеся в мае 2003 выборы президента и приход нового правительства, возможно, покончат с экономическими и социальными реформами шокового характера.

А. располагает одной из наиболее развитых кредитных систем стран региона. Её основу составляют банки; доля небанковских кредитно-финансовых институтов (учреждения потребительского кредита, кредитные кассы, финансовые компании «финансьерас» и др.) в общих ресурсах ссудного рынка невелика.

Банковская сфера подверглась значительным преобразованиям, начатым в рамках нелиберальной экономической программы «Конвертируемость». Основными направлениями структурных реформ в этой сфере были: либерализация государственного регулирования; модификация статуса центрального банка; приватизация части государственных банков; модернизация нормативно-правовой базы; открытость для иностранного капитала. В результате реформирования современная банковская система А. имеет следующую структуру (2001): из общего числа учреждений (90) 74 — частные банки, 16 — государственные банки.

Частный сектор формируют аргентинские (56) и иностранные банковские институты (18). В группу аргентинских включены банки с разной долей участия иностранного капитала; подавляющее большинство институтов этой группы — универсальные банки, т. е. коммерческие банки многопрофильного типа с широким набором кредитно-финансовых услуг и учреждённые как акционерные компании. Крупнейший из них — Banco de Galicia y Buenos Aires, по размеру активов

(14,8 млрд долл. США) входящий в десятку крупнейших банков Латинской Америки (2002). 4 института учреждены в форме кооперативных банков; наиболее крупный из них — Banco Credicoop Cooperativo Limitado (активы — 2,4 млрд долл. США).

Государственный сектор в банковской системе представлен 16 учреждениями: центральный банк; 2 национальных банка, в т. ч. крупнейший в стране коммерческий Banco de la Nación Argentina (активы — 17,9 млрд долл. США); 13 банков муниципалитетов и провинций.

Центральный банк Аргентинской Республики (ЦБАР) учреждён в 1935 как эмиссионный институт государства, его основные функции: эмиссия банкнот и монет А. (монопольное право); регулирование денежного обращения; реализация валютной политики; обслуживание внутреннего и внешнего долга; предоставление ссуд правительству (сроком не более 1 года); регулирование кредитно-финансовых учреждений, включая практику «кредитора последней инстанции» и деятельность по санации банков, испытывающих проблемы ликвидности; хранение официальных золотовалютных резервов; выполнение функций финансового агента государства, а также представителя страны в отношениях с международными финансовыми организациями и др. Официальные золотовалютные резервы А. за период кризиса значительно сократились: с 25,1 млрд в 2000 до 10,3 млрд долл. на февраль 2003.

Спецификой денежного обращения А. была действовавшая до недавнего времени система currency board — жёсткое ограничение денежной массы величиной золотовалютных резервов государства: каждая денежная эмиссия должна быть полностью обеспечена соответствующим приростом резервов, что было гарантией и основой конвертируемости национальной валюты — аустраля. В 1992 была проведена деноминация и замена аустраля на песо; введён фиксированный валютный курс по паритету 1 песо : 1 долл. США. В январе 2002 в соответствии с вновь принятыми законами система currency board была отменена; песо было девальвировано; осуществлён переход к системе «плавающего» валютного курса.

Характерная черта экономического развития А. в 1990-е гг. — хронический дефицит бюджета вследствие непрекращающегося роста государственных расходов, постоянно отрицательного торгового баланса и непрерывно возрастающих платежей в счёт обслуживания внешнего долга. Государственные расходы (несмотря на распродажу госсектора и избавление от большинст-

ва убыточных предприятий) возросли с 40 млрд долл. США в 1991 до 75,1 млрд в 2002. Дефицит бюджета резко возрос с 820 млн долл. США в 1994 до 9,8 млрд в 2002. Покрытие бюджетного дефицита за счёт заимствований за рубежом привело к росту внешней задолженности, которая на сер. 2001 составляла ок. 130 млрд долл. США. Возросли расходы по обслуживанию долга: с 2,6 млрд долл. в 1993 до 8,2 млрд в 1999; за эти годы А. выплатила только в виде процентов по долгам 34,7 млрд долл. США. В кон. 2001 МВФ заморозил выплату кредитов, входящих в программу поддержки экономики А. Всемирный банк (ВБ) также отказал в предоставлении займов А. 26 декабря А. объявила дефолт, а 6 января 2002 при замороженных валютных торгах произошёл официальный отказ от валютного управления. Единственный заём А. получила от Межамериканского банка развития (МАБР) в размере 700 млн долл. в мае 2002. До августа 2002 А. смогла выплатить 550 млн долл. МАБР и 680 млн долл. ВБ. Для погашения долгов были использованы валютные резервы Центробанка страны. Размеры доходной части бюджета А. значительно колеблются, что обусловлено неустойчивостью поступлений от косвенного налогообложения, а также обесценением денег. В 1991 доходная часть бюджета составляла 30,9 млрд долл., в 2002 — 65,9 млрд долл. США. Основные источники доходов: поступления от налогов; доходы от государственной собственности, а также от предоставления финансовых средств, лицензий и услуг частному сектору.

Одно из следствий кризиса социально-экономической структуры А. — рост дороговизны и резкое обнищание населения. Обвал экономики привёл к тому, что 59% аргентинцев официально считаются бедными. Доходы этой категории населения не покрывают потребности в продуктах питания и оплате коммунальных платежей, а также расходы на образование и здравоохранение. За 2002 цены на базовые продукты питания выросли вдвое, размер же заработной платы и пособий остался прежним; покупательная способность в результате девальвации песо и инфляции сократилась в среднем на 25%. В январе 2002 правительство стало возвращать замороженные долларские вклады. В сентябре было принято решение о снятии ограничений со срочных счетов, размеры которых не превышают 7 тыс. песо. Со 2 декабря 2002 средства с текущих и сберегательных счетов можно снимать без ограничений (кроме срочных счетов).

В последние годы положение А. на мировом рынке было довольно сложным. Падение цен на мировых товарных рынках (А. является одним из крупнейших

экспортёров меди, вольфрамовых руд, мяса, зерна), массовая девальвация национальных валют стран, производящих конкурирующую продукцию, — всё это снижало конкурентоспособность аргентинских товаров. Дефицит торгового баланса в 1998 составил 4,9 млрд, в 1999 — 2,1 млрд долл. США. Рекордное положительное сальдо торгового баланса отмечалось в 2002 в размере 16,4 млрд долл., что было достигнуто не за счёт резкого увеличения экспорта национальных товаров, а за счёт обвального сокращения импорта (с 20,3 млрд долл. в 2001 до 8,9 млрд долл. в 2002). Столь резкое сокращение импорта произошло из-за обесценения аргентинского песо. В 2002 экспорт составил 25,4 млрд долл., 32,5% экспорта приходится на переработанную сельскохозяйственную продукцию; 20,9% — на продовольствие и сырьё; 29,6% — на промышленные изделия; 17,0% — на топливо. В импорте преобладают сырьё и полуфабрикаты — 48,6%; оборудование — 14,6%; запчасти — 16,7%; потребительские товары — 14,8%; топливо — 4,1%. Основные торговые партнёры (%): в экспорте — Бразилия (26,8); ЕС (17,5); США (11,8); Чили (10,1); Китай (3,3); в импорте — Бразилия (25,6); ЕС (22,9); США (18,9); Китай (4,8); Япония (3,9). Масштабы сотрудничества с РФ заметно уступают прежним показателям. Товарооборот в 1997 составлял 350 млн, в 2002 он снизился до 218 млн долл.

### Наука и культура

По закону об образовании 1993 *система образования* в А. включает: дошкольное обучение для детей 3—5 лет, обязательное 9-летнее базовое образование (для детей 6—14 лет). Численность учащихся в обязательных школах 5,153 млн (2000). Среднее («полиmodalное») образование имеет схему 3+2 (базовый цикл средней школы составляет 3 года, специализированный — 2 года) и включает общее среднее и специальное. Численность учащихся средних учебных заведений — 2,744 млн чел. В 1995 в А. был принят закон о высшем образовании.

В 2000 в А. общие расходы на образование находились на уровне 4,65% ВВП; охват средним образованием 79,6%; охват высшим образованием 56%.

Высшее образование дают в основном университеты, а также институты и высшие технические центры. Для получения университетского диплома (звание бакалавра или магистра) учатся 5 лет. Общая численность студентов в А. составляет 1,6 млн чел. (2000). Крупнейшие вузы: университет Буэнос-Айреса (основан в 1821, 183 тыс. студентов), Национальный университет Кордовы (основан в 1613, 82 тыс. студентов),

Национальный технологический университет в Буэнос-Айресе (основан в 1959, 70 тыс. студентов).

*Научная деятельность* развёртывается главным образом в рамках различного рода НИИ. При этом более 50% НИИ находятся в системе вузов, в основном — государственных университетов. Крупнейшие университетские НИИ: центр при медицинском факультете университета Буэнос-Айреса; центр при медицинском факультете Национального университета Кордовы. Крупнейшими научно-исследовательскими центрами правительственного подчинения являются: центр Национальной комиссии по атомной энергии; Национальный институт сельскохозяйственной технологии. Действуют и частные НИИ. Самый значительный из них — институт «Торкуато ди Телья». А. оставила заметный след в мировой науке. Среди крупнейших учёных 19–20 вв. медик Л. Аготе, зоолог А. Гальярдо, физиолог Б. А. Усай (Нобелевская премия, 1947), биохимик Л. Ф. Лелуар (Нобелевская премия, 1970), биолог Э. Де Робертис. Аргентинские учёные имеют серьёзные достижения в области энергетики и ядерных исследований. В сфере общественных наук самый известный в мире аргентинский учёный — Р. Пребиш, автор концепции «периферийного развития», которая явилась теоретической основой деятельности ЭКЛА.

Наиболее ярко и сильно специфические черты *культуры* А., определяющие её исторический облик, проявились в литературе и музыке.

Самые выдающиеся произведения литературы А. получили общекионтинентальный и мировой резонанс, а их авторы — всемирную известность. К их числу относятся: Э. Эчеверриа (1805–54, наиболее значимые произведения — поэма «Пленница», художественно-публицистический очерк «Бойня»), Х.Б. Альберди (1810–84, книги «Основы», «Преступления войны»), Д.Ф. Сармьенто (1811–88, книга «Цивилизация и варварство. Жизнеописание Хуана Факундо Кироги»), Х.Р. Эрнандес (1834–86, эпическая поэма «Мартин Фьерро»), Л. Лугонес (1874–1938, сборники стихов «Золотые горы», «Сумерки в саду», «Оды столетию», «Романсы», «Песни родного очага» и др.), Х.Л. Борхес (1899–1986, сборники рассказов «Всеобщая история бесчестья», «Сад расходящихся тропок», «Вымыслы», «Алеф», «Смерть и буссоль», «Делатель»; поэтические

сборники «Жар Буэнос-Айреса», «Луна напротив», «Предполагаемая поэма»), Х. Кортасар (1914–84, романы «Выигрыши», «Игра в классики», «62. Модель для сборки», «Книга для Мануэля», «Экзамен»; сборники рассказов «Бестиарий», «Жизнь хронопов и фамов», «Все огни — огонь», «Вне времени»), Э. Сабато (р. 1911, повесть «Туннель», романы «О героях и могилах», «Аваддон-Губитель»), А. Поссе (р. 1934, романы «Морской рак», «Пасть тигра», «Даймон», «Время умирать», «Райские псы», «Королева Ла-Платы»).

А. — одна из ведущих стран Латинской Америки по уровню и интенсивности музыкальной жизни. В Буэнос-Айресе находится один из самых крупных в Западном полушарии оперный театр «Колон». Самым знаменитым из довольно большого числа аргентинских композиторов является А. Хинастера (1916–83). Его творчество получило широкое международное признание. Среди аргентинских музыкантов-исполнителей, которые приобрели мировую известность, — пианистка М. Аргерих (р. 1941), виолончелист А. Однопософф (р. 1917), гитаристка М.Л. Анидо Гонсалес (р. 1907). А. — родина танго, танца и особого музыкального жанра, завоевавшего всемирную популярность. Самым прославленным исполнителем танго был аргентинский певец и киноактёр К. Гардель (1890–1935).

Для архитектуры А. на протяжении всей её истории характерно противоречивое сочетание двух тенденций: стремления по возможности более точно воспроизводить европейские архитектурные формы и поисков национального архитектурного стиля. В кон. 20 в. аргентинская архитектура получила международное признание, а такие её представители, как Э. Амбаш и С. Пелли, принадлежат к числу наиболее выдающихся зодчих мира 1990-х гг.

На протяжении всего 20 в. А. находилась в авангарде театральной жизни Латинской Америки. Ведущими драматургами страны, творчество которых имело общекионтинентальный резонанс, являются: Л. Барлетта (1902–75), О. Драгун (1929–99), Р. Косса (р. 1934). Получило международное признание также и аргентинское кино. Ведущими режиссёрами, ленты которых получали премии на международных фестивалях, являлись Ф. Соланас, Л. Торре Нильсон, Л. Пуэнцо.







## АРУБА (Aruba)

### Общие сведения

Составная часть Королевства Нидерландов на одноимённом острове в Вест-Индии. Площадь 193 км<sup>2</sup>, численность населения 91 тыс. чел. (по переписи 2000). Административный центр — г. Ораньестад (25 тыс. чел.). Официальные языки — голландский, папиаменто (с 2003). Национальный праздник — День национального герба и флага 18 марта. Денежная единица — арубский флорин.

Ассоциированный член ЕС (с 1986), Ассоциации карибских государств (с 1999), ЭКЛАК и др., наблюдатель в КАРИКОМ.

### География

Расположена между 12°25' и 12°32' северной широты и 69°52' и 70°05' западной долготы в 29 км к северу от побережья Венесуэлы. Омывается Карибским морем. Протяжённость береговой линии А. — 68,5 км. Поверхность преимущественно плоская, на северо-востоке — холмистая, самая высокая точка — Яманота (188 м). На западе песчаные пляжи. Месторождения золота и фосфатов выработаны и не имеют промышленного значения. *Климат* тропический, сухой. Среднегодовая температура +27°С, сезонные перепады незначительны. Ежегодное количество осадков — 570 мм. Влажный сезон — с октября по январь. Внутренние водоёмы отсутствуют. *Растительность* сухолюбивая, чахлая, на востоке — полупустынная с преобладанием кактусов. 18% территории А. занимает геолого-палеонтологический национальный парк Арикок, созданный в 2000.

А Т Л А Н Т И Ч Е С К И Й  
К А Р И Б С К И Й  
О К Е А Н



### Население

Население А. на 2002 оценивалось в 93,4 тыс. чел. *Годовой естественный прирост* 0,59%, рождаемость — 12,2‰, смертность 6,3‰, детская смертность 6,3 чел. на 1000 новорождённых (оценка 2002). *Средняя продолжительность жизни* — 78,7 года, в т.ч. женщин 82,2, мужчин 75,3. В возрасте 0—14 лет — 21% населения, 15—64 года — 68,4%, 65 лет и старше — 10,6%. На 93 мужчины приходится 100 женщин. Массовая иммиграция обеспечивает до 2/3 прироста населения. Грамотность взрослого населения 98%. Выход на пенсию с 60 лет. Преобладают европейско-индейские метисы (80%) с примесью выходцев из Африки. Группы выходцев из Европы, преимущественно голландцев, и Азии. Население говорит на папиаменто на основе испанского с включением португальских, голландских и африканских слов. Распространены английский и испанский языки. 82% жителей — католики, остальные в основном протестанты, немногочисленные последователи ислама, индуизма, конфуцианства, иудаизма.

### История

Пребывание человека восходит к 1-му тыс. н.э. К моменту прибытия европейцев остров был населён индейским племенем какетьос аравакской языковой группы. В 1499 А. открыта испанской экспедицией под руководством Алонсо де Охеда. В 1636 в результате испано-голландской войны А. перешла к Голландии. В 1805—16 находилась под контролем Великобритании. Остров являлся крупным центром работорговли до отмены рабства в 1863. До 1828 управление А. осуще-

ствлялось Голландской Вест-Индской компанией. В 1845–1948 — в составе Голландской Вест-Индии (с 1937 — Голландские Антиллы), с 1954 — её автономная часть. На референдуме 1977 82% жителей высказались за выход из состава Голландских Антилл. С 1 января 1986 А. получила статус составной части Королевства Нидерландов и заключила с ним соглашение о достижении полной независимости к 1996. По новому соглашению с метрополией от 1994 за А. оставлен прежний статус при сохранении возможности постановки вопроса о переходе к независимости в будущем. С 1994 у власти находилась коалиция в составе Народной партии А. и Либеральной организации А. На досрочных парламентских выборах в 2001 победила партия Избирательное движение народа.

#### Государственное устройство и политическая система

По Конституции 1986 А. — составная часть Королевства Нидерландов, обладающая полной самостоятельностью во внутренних делах. За Нидерландами сохраняется ответственность за внешнюю политику и оборону. Парламентская демократия. Подразделяется на 8 округов, крупнейшие города — Ораньестад и Сан-Николас. Глава государства — голландская королева (с 1980 — Беатрикс), представленная генерал-губернатором, назначаемым по рекомендации правительства на срок 6 лет (с 2004 — Фредис Рефуньол). Законодательная власть принадлежит однопалатному парламенту из 21 члена, избираемого на 4 года на основе всеобщего прямого и равного голосования, 5 мест в котором зарезервировано за иммигрантами. Лидер правящей партии возглавляет правительство (с 2001 — Нельсон Одубер). Функционирует *многопартийная система*. Избирательное движение народа действует с 1971, на выборах 2001 получило 52,4% голосов и 12 мест в парламенте. Старейшая Народная партия А. создана в 1942 (26,7% голосов и 6 мест); Патриотическая партия А. действует с 1949 (9,6% голосов и 2 места); Либеральная организация А. — с 1992 (5,7% и 1 место). Три партии в парламенте не представлены.

#### Экономика

В 2002 ВВП составлял 1875 млн, на душу населения — 20 тыс. долл. США, что является наивысшим показателем в Латинской Америке. Среднегодовой уровень инфляции за 1994–2002 снизился с 6,3 до 3,3%. Численность занятых в хозяйстве — 45 тыс. чел., безработица за 1999–2001 увеличилась с 2,8 до 5,9%

экономически активного населения. С 1929 завод по переработке венесуэльской нефти являлся основой экономики А., обеспечивая 25% ВВП, 30% налоговых поступлений и 50% экспорта. Закрытие завода в 1985 привело к переориентации на развитие сферы услуг, что обеспечило ежегодный прирост экономики в 10% в 1986–95, замедлившийся до 4% в 1996–2000. В 2001 ВВП сократился на 1,2%, в 2002 — на 3,9%. Спад побудил правительство принять программу структурных реформ, включая преобразование государственных предприятий в корпорации с возможной приватизацией некоторых из них.

Основа экономики — *туризм*, обеспечивающий 38% ВВП, 35% занятости и св. 70% валютных поступлений. Количество гостиничных номеров утроилось с 1986, превышает 7,5 тыс. Число туристов (2002) 1,2 млн чел., из них круизных — 582 тыс., 68% туристов из США, 12,7% — из Венесуэлы.

Крупнейшее промышленное предприятие — нефтеперерабатывающий завод в г. Сан-Николас, возобновивший работу после модернизации в 1993–94, принадлежит Valero Energy Corporation (США). В свободной торговой зоне осуществляется сборка машин и электротоваров из бесплошленно ввезённых компонентов.

Земледелие развито слабо, выращивание алоэ для фармацевтической и косметической промышленности. Разведение мелкого рогатого скота, рыболовство.

Протяжённость автомобильных дорог — 800 км, асфальтированных — св. 500 км. Крупнейшие порты — Ораньестад, Сан-Николас и Баркадера. Международный аэропорт королевы Беатрикс (2 млн пассажиров в 2002).

Действует офшорный финансовый центр, где учреждено ок. 5 тыс. компаний, пользующихся льготным налоговым режимом. Денежная единица имеет фиксированное соотношение с долларом США 1,79:1. За 1993–2002 экспорт увеличился с 2,2 до 2,7 млрд арубских флоринов, импорт — с 2,5 до 3,7 млрд. Св. 90% экспорта приходится на нефтепродукты, на сырую нефть — более 70% импорта. Основные партнёры — США, Голландия, Колумбия, Голландские Антиллы, Венесуэла. Внешний долг на кон. 2002 800 млн долл. США. А. продолжает зависеть от финансовой помощи Голландии, обеспечивающей 2/3 государственных внешних заимствований. ВВП на душу населения, исчисляемый по паритету покупательной способности валют, в 2002 равнялся 28 тыс. долл.


США. Минимальная месячная заработная плата (с 2004) установлена в 691 долл. США, для домашней прислуги — 3,63 долл. в час. В 2001 введена государственная система медицинского страхования, предусматривающая ежегодные расходы на каждого жителя в 1,5 тыс. долл. США.

#### Наука и культура

С 1999 введено всеобщее обязательное *образование* для детей в возрасте от 4 до 16 лет. Начальное образование (6—12 лет) давали (1999/2000) 33 государственных школы с 8 тыс. учащихся, среднее —

10 школ с 4 тыс. учащихся. В 4 частных школах обучалось 553 ученика. Работают 3 средних специальных и 2 высших учебных заведения: Университет с факультетами права и гостиничной администрации и преподавательский колледж (1,2 тыс.). Издаётся 13 газет, из них 4 ежедневных, старейшая — *Amigoe di Aruba* с 1884. Действуют 9 радиостанций и 3 телевизионных станции. В Ораньестаде функционируют исторический, археологический и нумизматический музеи. В национальном парке Арикок расположены пещеры, где сохранилась наскальная живопись индейцев.





## БАГАМЫ (Bahamas)

### Общие сведения

Официальное название — *Содружество Багам* (*The Commonwealth of the Bahamas*). Расположены в Вест-Индии. Общая площадь 13 939 км<sup>2</sup>. Государственный язык — английский. Численность населения — 303,6 тыс. чел. (перепись 2000). Столица — г. Нассо (210 тыс. чел.) на острове Нью-Провиденс. Национальный праздник — День независимости 10 июля (с 1973). Денежная единица — багамский доллар.

Член ООН и её специализированных организаций, Содружества наций, ОАГ, Движения неприсоединения, ЛАЭС, КАРИКОМ и др., наблюдатель при ВТО и др.

### География

Расположены между 20°57' и 26°57' северной широты и 72°57' и 80° западной долготы. Омываются Атлантическим океаном. Состоят из 700 островов (29 крупные) и ок. 2,5 тыс. рифов. Подразделяются на наиболее населённые острова Нью-Провиденс и Большая Багама и остальные, официально называемые Семейными. Протяжённость береговой линии 3542 км. Багамские острова простираются на 1220 км с северо-востока на юго-запад. От севера Америки отделяются Флоридским и Ново-Багамским проливами, от Кубы — Старо-Багамским проливом. Крупнейшие острова (км<sup>2</sup>): Андрос (4144), Большой Абако (2010), Большой Инагуа (1723), Большая Багама (1114). Острова кораллового происхождения, поверхность слегка холмистая, наиболее высокая точка — Альверния на острове Кэт (63 м). Месторождения арагонита. *Климат* тропический.



Средняя температура декабря—февраля +21°С (+19°С на севере), июля—августа +24°С (+32°С на юге). 310 солнечных дней в году. Среднегодовая сумма осадков уменьшается с севера на юг с 1600 до 1100 мм. С июня по ноябрь часты ураганы, вызывающие наводнения. Небольшие реки на острове Андрос, на остальных поверхностные источники отсутствуют. Много солёных озёр, связанных с морем. Лесные массивы сохранились на островах Большой Абако, Андрос, Большая Багама, Нью-Провиденс, общая площадь — 842 тыс. га. На остальной территории произрастают колючие разрежённые кустарники. *Почвы* латеритные красно-коричневые, плодородные. *Животный мир* беден, крупных животных нет. Багамский енот — единственный хищник Вест-Индии. Летучие мыши, ящерицы, в т.ч. игуаны. Большое видовое разнообразие птиц, из них 28 видов эндемиков, среди которых выделяется местный попугай. Прибрежные воды изобилуют рыбой и морскими животными, включая черепах и дельфинов.

### Население

Население Б., по оценке на 2002, составило 314 тыс. чел. Обитаемы 40 островов, почти 70% жителей сосредоточено на Нью-Провиденсе. Население увеличивается на 1,4% в год. Рождаемость 18,7‰, смертность — 7,5‰, детская смертность — 17,1 чел. на 1000 новорождённых (оценка 2002). Продолжительность жизни 69,9 года, в т.ч. женщин 73,5, мужчин 66,3. Доля городского населения 89%. На 96 мужчин приходится 100 женщин. В возрасте 0—14 лет — 29% населения, 15—64 года — 64,7%, 65 лет и старше — 6,3%. Гра-



мотность взрослого населения составляет 96,2%. 85% багамцев — потомки африканских рабов, 10% — английских поселенцев, остальные — выходцы из Азии и испаноговорящих стран Латинской Америки, прослойка мулатов незначительна. В быту используется местный диалект английского языка с включением слов африканского происхождения. Среди верующих преобладают протестанты (35% баптистов, 15% англиканцев, евангелисты, методисты), католиков — 20%, группы иудаистов, индусов, мусульман.

### История

Б. были населены индейскими племенами лукайан аравакской группы языков с 5 в. н. э. Остров Сан-Сальвадор стал первой территорией Нового Света, открытой Х. Колумбом 12 октября 1492, который провозгласил Б. испанским владением. Английские колонисты высадились в 1647, в 1670 Б. объявлены английской собственностью. С 17 в. до запрета работорговли в 1807 из Африки было ввезено 10 тыс. рабов. За обладание островами почти 100 лет шла борьба между Великобританией и Испанией, окончательно закреплены за Великобританией в 1783. После войны за независимость США на Б. вместе со своими рабами переселилось большое число колонистов, сохранивших верность королю. В 1739 создана Законодательная ассамблея, право выборов в которую получили только белые жители, на негров оно было распространено в 1807. В 1947 было введено тайное голосование, в 1958 — всеобщее избирательное право. В 1964 Б. предоставлено внутреннее самоуправление, местное правительство стало формироваться по результатам выборов. Независимость провозглашена 10 июля 1973. В нач. 1980-х гг. в связи с превращением Б. в центр торговли наркотиками резко ухудшились отношения с США. Принятые меры и сокращение наркоторговли способствовали нормализации багамско-американских отношений. Проблема вновь возникла в кон. 1990-х гг., оборот наркотиков оценивается в 200–300 млн долл. США, или 4–7% ВВП Б.

### Государственное устройство и политическая система

По Конституции 1973 действует «вестминстерская модель» организации государственной власти (см. Антигуа и Барбуда). В январе 2003 приступила к деятельности комиссия по выработке новой Конституции, на что отведено 2 года. В *административном отношении* подразделяются на 21 округ. *Крупнейшие города* Нассо и Фрипорт на острове Большая Багама, в которых сосредоточено св. 80% жителей страны. Британский до-

минион. *Главой государства* является королева, представленная генерал-губернатором (с 2002 И. Дюмон). *Законодательная власть* принадлежит двухпалатному парламенту в составе палаты собрания из 40 членов, избираемых всеобщим прямым и тайным голосованием по мажоритарной системе на 5 лет, и назначаемого генерал-губернатором Сената из 16 человек, 4 из которых выдвигаются лидером оппозиции. *Исполнительная власть* принадлежит правительству, формируемому из членов парламента. Премьер-министр — назначаемый генерал-губернатором лидер парламентского большинства (с 2002 — П. Кристи).

Местное самоуправление введено на Семейных островах с 1996. Члены 24 городских комитетов выбираются на срок 4 года. Из их среды избираются председатель и члены исполнительных органов — городских советов, число которых в каждом конкретном случае определяется министром по делам местного самоуправления. Основную часть местных бюджетов обеспечивают трансферты центрального правительства, меньшую — сборы за регистрацию и лицензирование отдельных видов деятельности.

Наиболее видной политической фигурой в истории Б. был Л. Пиндлинг — создатель первой в стране Прогрессивно-либеральной партии в 1953. Руководимая им партия, выражавшая первоначально интересы негритянского населения, стала главной силой в борьбе за отмену имущественного ценза, введение всеобщего избирательного права и получение внутреннего самоуправления. В 1967–92 — премьер-министр Б., за время его пребывания у власти страна смогла провести коренную модернизацию структуры экономики, превратиться в финансовый центр мирового значения и существенно улучшить социальное положение основной части населения, в частности уровень образования. В 1997 после повторного проигрыша парламентских выборов в возрасте 67 лет отказался от места в палате собрания и оставил пост лидера партии. Скончался в 2000.

Фактически действует *двухпартийная система*. Прогрессивная либеральная партия в начальный период деятельности придерживалась радикальных взглядов и выдвигала тезис о возможности вооружённого захвата власти. Вскоре перешла на более умеренные левоцентристские позиции, придерживается концепции смешанной экономики. Правящая партия в период 1968–92. На выборах 2002 получила 50,8% голосов и 29 мест в палате собрания и вернулась к власти. Лидер — П. Кристи. Свободное национальное движение образовано в 1980 при объединении двух правоцентристских партий. Придерживается консерватив-

ной ориентации, выступает за всемерное развитие частного предпринимательства и сокращение роли государства в экономической жизни. Правящая партия в 1992–2002. На выборах 2002 получила 41,1% голосов и 7 мест в палате собрания. Лидер — Т. Тернквест.

Во *внутренней политике* проводится курс на дальнейшую модернизацию экономики за счёт внедрения информационных технологий при сохранении высоких показателей социального благосостояния, во *внешней* — на сотрудничество со всеми странами континента от США до Кубы.

К *Вооружённым силам* относится береговая охрана в составе 860 чел., из них 70 женщин. В операциях по борьбе с наркоторговлей взаимодействует с полицейскими силами численностью 2,3 тыс. чел.

### Экономика

ВВП в текущих ценах в 2002 составил 5,1 млрд, на душу населения — 16,1 тыс. долл. США. ВВП в 1990-е гг. увеличился на 40%, в 2001 наблюдалось падение на 2,0%, а в 2002 — прирост на 0,7%. Годовой уровень инфляции составлял 1,2% в 1996/2000, возрос до 2,0% в 2002. В хозяйстве занято почти 165 тыс. чел., более 4/5 — в сфере услуг, в т.ч. ок. половины — в туризме, в промышленности — 5,2%, в сельском хозяйстве и рыболовстве — 4%. Безработица за 1993–2001 сократилась с 13,1 до 6,9% экономически активного населения. Б. с 1950-х гг. специализируются на сфере услуг. К иностранному туризму, начавшему развиваться в послевоенное время и создающему до половины ВВП, в 1970-е годы добавились финансовые услуги (15%). В последние годы прилагаются усилия по развитию электронной торговли, которая призвана стать третьей составляющей специализации Б. в мировом хозяйстве. Доля промышленности в ВВП — 7%, сельского хозяйства и рыболовства — 3%.

Электроэнергетика представлена 3 теплоэлектростанциями и 28 дизельными установками, электрификация всех населённых островов закончена в 1998. Добывается арагонит (св. 1 тыс. т в год) и соль путём выпаривания морской воды. Для стимулирования развития обрабатывающей промышленности в 1955 вокруг Фрипорта создана частная зона свободной торговли, компании, действующие в зоне, до 2054 освобождены от уплаты таможенных пошлин при импорте оборудования и материалов, а до 2015 — налогов на прибыль. С сер. 1980-х гг. тяжёлая промышленность сворачивается: закрыты нефтеперерабатывающий и цементный заводы, химические предприятия. Ныне зона Фрипорта специализируется на судоремонте, ремонте контейнеров, производстве стальных конструкций, красителей, бума-

ги, пива и безалкогольных напитков, а также на погрузочно-разгрузочных операциях. В других местах — производство рома, напитков, тканей, кирпича, кустарные промыслы сувениров для туристов.

Под *сельскохозяйственными угодьями* занято ок. 1% территории страны, площадь пахотных земель — 7 тыс. га. Индекс сельскохозяйственного производства в 2002 составил 159,5% к уровню 1989/91; потребности страны в продовольствии обеспечиваются на 20%. Под цитрусовыми занято 8 тыс. га, сбор 30 тыс. т, в т.ч. 12,5 тыс. т грейпфрутов и 8,5 тыс. т лимонов (2002). Разведение субтропических фруктов (28,3 тыс. т), частично на экспорт. До 15% сельскохозяйственной продукции приходится на цветы и орнаментальные деревья, экспортируемые в США. Животноводство развито слабо, поголовье коз — 13,9 тыс., овец — 6,4 тыс., свиней — 4,9 тыс., крупного рогатого скота — 700, кур — 3,5 млн (2002). В 2002 принят пятилетний план развития сельского хозяйства, на реализацию которого государством ассигновано 1 млрд багамских долл. Рыболовство ориентировано на экспорт. В 1990-е гг. получило развитие разведение рыбы и креветок. Улов — 4,7 тыс. т, из них 60% — омары (2001).

Протяжённость автомобильных дорог 2,7 тыс. км, из них 1,7 тыс. км асфальтированы. Крупнейшие морские порты: Фрипорт, где действует контейнерный терминал, способный обработать 950 тыс. контейнеров в год, Нассо и Мэтью-Таун. Регулярное паромное сообщение между населёнными островами. Б. занимают 3-е место в мире по числу зарегистрированных под их флагом иностранных судов. Число судов водоизмещением св. 1 тыс. т достигло 1078, их общая грузоподъёмность — 45,9 млн т. Действуют 67 аэропортов, из них 32 с твёрдым покрытием, в т.ч. 6 международных. Аэропорты в Нассо и Фрипорте располагают взлётно-посадочными полосами протяжённостью 4,5 км. В 2001 перевезено 1,9 млн пассажиров. На 100 жителей приходится 41 стационарный и 31 мобильный телефонный аппарат (2002).

Поступления от *туризма* обеспечивают св. 70% совокупного экспорта товаров и услуг. Б. располагают 267 отелями с 15,1 тыс. номеров (2002). Число туристов в 2002 достигло максимального за всю историю страны показателя 4,4 млн чел., что принесло чистый доход 1,5 млрд долл. США. Ок. 85% туристов прибывают из США, 7% — из Европы, 5% — из Канады.

Б. проводят достаточно консервативную экономическую и социальную политику. Приватизация в 1990-е гг. ограничилась продажей нескольких отелей и 50% акций Банка Б. Сохраняется госконтроль над ценами на многие виды товаров. В то же время в экономику ак-

тивно привлекается иностранный капитал. Для преодоления стагнации 2001–02 правительство активизировало реализацию структурных реформ: в 2001 Б. подали заявку на вступление в ВТО, в связи с чем разработаны программы постепенной либерализации внешней торговли и налоговой реформы, в 2003 прошёл тендер на реализацию 49% акций телефонной компании, приватизация которой откладывалась с 1998.

Центральный банк создан в 1974. Главная задача его политики — обеспечение неизменного паритета национальной валюты. С 1970 багамский доллар фиксирован к доллару США в соотношении 1:1. К сер. 1970-х гг. Б. превратились в третий в мире финансовый центр. Скандалы, связанные с транспортировкой наркотиков, отодвинули его на 15-е место. В 1990-е гг. позиции страны в мировом финансовом бизнесе постепенно восстанавливаются, доходы от финансовых операций за 1994–2001 возросли с 207 до 432 млн долл. На кон. 2002 лицензии имело 301 кредитное учреждение. Зарубежные банковские активы за 1995–2002 увеличились с 35,1 млрд до 136,3 млрд долл. США. С 1990 Б. превращаются в крупный офшорный центр, число зарегистрированных компаний за 1994–2000 возросло с 28,5 до 117,5 тыс. Особое значение имеет деятельность 706 паевых фондов с активами в 97,3 млрд долл. США (2002). В 2000 открыта фондовая биржа, где ведётся торговля акциями 16 компаний.

Налоговые поступления эквивалентны 16–18% ВВП, св. 60% приходится на налоги и пошлины на внешнеэкономическую деятельность. Дефицит бюджета в последние годы удерживается в рамках 3% ВВП. Государственный долг на кон. 2002 достиг 2,2 млрд багамских долл., доля в нём внешней составляющей — менее 15%.

В 2002 экспорт составил 740,5 млн багамских долл., импорт — 1759,6 млн. Главные экспортные товары (2000): реэкспорт промышленных изделий из свободной зоны, прежде всего отремонтированных судов (41,4%), омары (18,3%), химикаты (6,8%), арагонит (4,0%), ром (3,9%). В импорте преобладают машины и оборудование (30,8%), потребительские товары (29,5%), продовольствие (16,5%). Основные торговые партнёры (2002): по экспорту — США (39,6%), ЕС (39,0%), страны Латинской Америки (5,8%); по импорту — США (24,5%), ЕС (19,2%), Южная Корея (13,7%), Япония (12,0%). Денежные переводы от багамцев, работающих за рубежом, обеспечивают 15% совокупных поступлений от экспорта товаров и услуг.

ВВП на душу населения, исчисленный по паритету покупательной способности валют, в 2001 состав-


лял 16,4 тыс. долл. На 10% наиболее обеспеченных домохозяйств приходится 27% совокупного дохода, на 20% наиболее бедных — 4,4%. Уровень доходов 20% самых богатых багамцев в 13,2 раза превосходит показатель 20% самых бедных. Минимальная заработная плата в госсекторе — 4,25 багамских долл. в час. Минимальная пенсия — 230 багамских долл. в месяц. Подоходный налог не взимается. По индексу гуманитарного развития Б. занимают 49-е место в мире.

### Наука и культура

Для детей в возрасте до 16 лет образование обязательное и бесплатное, в среднюю школу переходят 89% выпускников начальной. Действуют (2000/01) 163 государственных и 50 частных школ с 61,5 тыс. учащихся. С 1995 реализуется программа компьютеризации школ. Образование продолжают 24% выпускников школы. Среднее специальное образование предоставляется в Колледже Б., присваивающем степень бакалавра по 27 специальностям, насчитывает 4 тыс. студентов, половина из которых — вечернего и заочного обучения. Обучение по техническим специальностям ведётся в технологическом и профессиональном институте. С 2000 правительство предоставляет льготные кредиты для студентов, погашение которых начинается после завершения образования. К сер. 2002 кредиты получили 2,5 тыс. чел. Несколько университетов США организуют в Нассо еженедельные и вечерние курсы для жителей страны. Издаются 3 ежедневные газеты, старейшая — The Nassau Guardian (с 1844), и 6 еженедельников. Радиовещание началось в 1936, действуют 10 радиостанций и телевизионная станция.

Крупнейшим научным учреждением является центр исследования глубоководных районов океана на острове Андрос. В культуре сильно африканское влияние, особенно ощущающееся в фольклоре. Популярны легенды о чикчарни — существах, напоминающих эльфа. Наиболее выдающимися событиями в культурной жизни являются музыкальные карнавалы шествия джанкану, восходящие к временам рабовладения. В музыке преобладают ритмы североамериканских негров: блюз и спиричуэл. Сезон драматических, музыкальных и танцевальных спектаклей и вечеров проводится в Центре искусств. В столице музеи: исторический, пиратства, рабовладения, на острове Бимини мемориальный музей Э. Хемингуэя. В Нассо и Фрипорте — ботанические сады.





## БАРБАДОС (Barbados)

### Общие сведения

Расположен в Вест-Индии. Площадь 431 тыс. км<sup>2</sup>, численность населения 270 тыс. чел. (оценка 2002). Государственный язык — английский. Столица — г. Бриджтаун (80 тыс. чел., оценка 2001). Национальный праздник — День независимости 30 ноября (с 1966). Дежная единица — барбадосский доллар.

Член ООН и её специализированных организаций, Содружества наций, ОАГ, ЛАЭС, КАРИКОМ, Межамериканского банка развития, Карибского банка развития и др.

### География

Расположен между 13°3′ и 13°21′ северной широты и 59°27′ и 59°40′ западной долготы. Омывается Атлантическим океаном, протяжённость береговой линии — 97 км. Окружён коралловыми рифами. Поверхность — равнинная, постепенно повышающаяся к центру острова. Наиболее высокая точка — гора Хиллэби (336 м). Разведанные запасы нефти на шельфе составляют 2 млн барр., природного газа — 112,4 млн м<sup>3</sup> (2001). *Климат* — тропический. Суточный перепад температур от +20 до +32°С. Дожди выпадают преимущественно с июня по октябрь, среднегодовая норма осадков 1412 мм, ураганы происходят реже, чем в других карибских странах. Реки в засушливый сезон почти полностью пересыхают, хозяйственного значения не имеют, наиболее крупный водный источник — Грэмхольское болото. Тропические леса, покрывавшие ранее остров, почти полностью истреблены, сохранился единственный массив



в 30 га, 64% территории занято сельскохозяйственными угодьями. *Почвы* латеритные, красно-коричневые, очень плодородные. *Животный мир* беден. Из крупных животных выделяются зелёные обезьяны, завезённые из Африки, из хищников — также завезённый мангуст, 8 видов летучих мышей, 40 видов птиц.

### Население

Между 1990—2000 население увеличилось на 10 тыс. чел., его годовой прирост сократился с 0,4% в 1985 до 0,2% в 2000. Рождаемость 13,3‰, смертность 8,4‰, детская смертность 11,7 чел. на 1000 новорождённых (2002). Продолжительность жизни 73,5 года, в т.ч. женщин 76,1, мужчин 70,9. Доля городского населения 50,6%. В возрасте 0—14 лет 21,4% населения, 15—64 года — 69,8%, 65 лет и старше — 8,8%. Уровень грамотности взрослого населения — 98%, св. 80% рабочей силы имеют среднее, среднее специальное и высшее, а более 20% — университетское образование. Ок. 9/10 барбадосцев (самоназвание — «бэйджен») составляют потомки бывших африканских рабов, белых — 4%, остальные мулаты, группы выходцев из Азии. В быту используется местный диалект английского языка — бэйджен. Представлено более 100 конфессий, 2/3 верующих — протестанты. Доля приверженцев англиканской церкви, составлявшая в кон. 19 в. 90%, сократилась до 1/3, пятидесятники, методисты, моравские братья. Католиков 4%, последователи иудаизма, ислама, индуизма, 17% — атеисты.



### История

Б. был населён племенами араваков с 350 н. э. Открыт в 1518 португальскими мореплавателями, в сер. 16 в. начал осваиваться испанцами, отказавшимися от дальнейшей колонизации. В 1625 появились английские поселенцы, с 1640-х гг. началось распространение сахарного тростника, что вызвало массовый ввоз рабов из Африки. В 1637 создана Законодательная ассамблея. В 1649—52 на острове шли боевые действия между войсками О. Кромвеля и колонистами, сохранившими верность королю. По их окончании была принята Барбадосская хартия, игравшая роль первой Конституции страны. Негры получили избирательное право в 1831, первый из них избран в ассамблею в 1840. Массовые народные выступления на Б. в 1937 заставили Великобританию предоставить право на создание профсоюзов и политических партий. В 1950 введено всеобщее избирательное право, правительство стало формироваться по итогам парламентских выборов. В 1958—62 Б. входил в состав Вест-Индской федерации, 10 ноября 1966 провозглашена независимость.

### Государственное устройство и политическая система

По Конституции 1966 действует «вестминстерская модель» организации политической системы (см. Антигуа и Барбуда), парламентская демократия. В административном отношении Б. разделён на 11 приходов. *Крупнейшие города* — Бриджтаун, Спейтстаун, Ойстинс. Местное самоуправление ликвидировано в 1969. Британский доминион. *Главой государства* является королева, представленная генерал-губернатором (с 1996 К. Хасбендс). Комиссия по конституционной реформе предложила переход к республиканской системе правления, который был запланирован на 2001. Конфликт между президентом и премьер-министром на Тринидаде и Тобаго в 2000—01 потребовал разработки механизма преодоления возможных разногласий в случае их возникновения на Б. и отсрочил введение республиканской формы правления. *Законодательная власть* принадлежит двухпалатному парламенту в составе палаты собрания из 30 членов, избираемых всеобщим прямым и тайным голосованием по мажоритарной системе на 5 лет, и назначаемого генерал-губернатором сената из 21 человека, 2 из которых выдвигаются лидером оппозиции. *Исполнительная власть* принадлежит правительству, формируемому из членов парламента. Премьер-министр — назначаемый генерал-губернатором лидер парламентского большинства (с 1994 — О. Артур).

Наиболее видной политической фигурой в истории Б. был Г. Адамс. Родился в 1898. Один из создателей в 1938 и первый лидер старейшей в стране Барбадосской лейбористской партии (БЛП). Руководимая им партия стала главной силой в борьбе за отмену имущественного ценза, введение всеобщего избирательного права и получение внутреннего самоуправления. В 1938 стал первым негром, возглавившим парламент в британских колониях. В 1954—58 — премьер-министр Б., за время его пребывания у власти в стране проведены серьёзные социальные и институциональные реформы, способствовавшие продвижению к независимости. В 1958—62 — первый и единственный премьер-министр Вест-Индской федерации. После получения независимости на посту лидера оппозиции содействовал выработке высокого уровня политической культуры, которая отличает Б. от других стран в регионе. Скончался в 1971. Отнесён к национальным героям — 10 наиболее выдающимся барбадосцам за всю историю страны.

Особенностью *партийной системы* является левоцентристская ориентация основных партий. БЛП занимает умеренные социал-реформистские позиции, одновременно выступая за построение социализма мирным путём и укрепление ценностей западной демократии. Входит в Социнтерн. Возглавляла правительство в 1951—61, 1976—86. С 1994 правящая партия. На выборах в мае 2003 получила 60% голосов и 27 мест в палате собрания. Лидер — О. Артур. Демократическая лейбористская партия (ДЛП) возникла в 1955 в результате раскола БЛП. Выражает интересы средней и мелкой буржуазии, пользуется поддержкой части рабочих и фермеров, в большей степени, чем БЛП, ориентируется на профсоюзы. Правящая партия в 1961—76, в 1986—94. На выборах 2003 получила 38% голосов и 7 мест. Лидер — К. Мэсколл. Национально-демократическая партия создана в 1989 после выхода из ДЛП группы политиков, разногласия с соперниками носят тактический характер. На выборах 1999 и 2003 не выдвигала кандидатов и в парламенте не представлена. Лидер — Р. Хайнс.

В области *внутренней политики* главной задачей провозглашено полное преодоление бедности к 2015, во *внешней* — формирование в рамках КАРИКОМ единого экономического пространства и рынка.

*Вооружённые силы* созданы в 1978, численность армии — 500 чел., флота — 110 чел., 430 резервистов.

Дипломатические отношения с РФ установлены в 1993.

### Экономика

ВВП Б. в 2002 составлял 2,5 млрд, на душу населения — 9,3 тыс. долл. США. Среднегодовой прирост экономики за 1993—2000 3%, в 2001 ВВП сократился на 2,6%, в 2002 — на 0,4%. Инфляция 0,2% (2002). Число занятых в народном хозяйстве за 1992—2002 увеличилось с 96,1 до 128,6 тыс. чел., безработица с максимального уровня в 26,2% в 1993 сократилась в 2002 до 11,3%. Экономика Б., более 300 лет специализировавшаяся на поставках сахара на мировой рынок, ныне ориентируется на развитие сектора услуг. В 2001 доля сельского хозяйства в ВВП составляла 4,7% (производство сахара — 1,2%), промышленности и энергетики — 10,3%, строительства — 5,8%, тогда как туризма — 11,2%, а финансовых услуг — 18,9%. В сельском хозяйстве занято 4,7% экономически активного населения, в обрабатывающей промышленности и энергетике — 9,1%, в строительстве — 10,4%, в торговле — 13,7%, в туризме — 10,3%, в финансовом секторе — 7,2% (2001).

Индекс промышленного производства в 1998 составлял 144% уровня 1982, с 1999 наблюдается его снижение. Объём производства в энергетике за 1982—2001 увеличился в 2,5 раза. Собственная добыча нефти, начатая в 1973, обеспечивает 25% потребностей страны. Добыча природного газа в 2002 составила 28,8 млн м<sup>3</sup>. Для стимулирования промышленного производства с 1974 для промышленных предприятий, производящих продукцию на экспорт вне Карибского региона, предусматривается освобождение от налогообложения на срок до 10 лет и от уплаты импортных пошлин. Создано 10 индустриальных парков, арендная плата для предприятий, размещающих в них своё производство, субсидируется государством. После закрытия в 1998 нефтеперерабатывающего завода единственным предприятием тяжёлой промышленности является цементный завод, принадлежащий тринидадской компании. Главные отрасли обрабатывающей промышленности — сахарная (18,8%), швейная (15%) и электронная (13,5%). Сахарная промышленность — самая нерентабельная в мире: убытки в 2001 составили 38,8% стоимости 1 т сахара. Объём производства 36,3 тыс. т (2003). Решено из трёх ныне действующих заводов оставить после 2004 один.

Общая площадь сельскохозяйственных угодий составляет 23,7 тыс. га (2000), под сахарным тростником занято 8,6 тыс. га, под овощами и корнеплодами — 2 тыс. га. Для внутреннего потребления выращиваются ямс, томаты, батат, морковь, огурцы, капуста, тыква. Плодоводство обеспечивает потребности на 60%,

часть манго, черешен, грейпфрутов и гуайявы экспортируется. Производство на экспорт хлопка (27 тыс. т в 2002) и цветов. Б. обеспечивает себя птичьим мясом и на 3/4 — молоком за счёт импортных кормов. В прибрежной зоне — рыболовство, перерабатывающие предприятия в Бриджтауне и Ойстинсе.

Протяжённость автомобильных дорог 1650 км, из них 1570 км заасфальтировано. Парк автомобилей 82,2 тыс. (2001). Порты — Бриджтаун и Спейтстаун. Под флагом Б. зарегистрировано 41 крупное (св. 1 тыс. т) иностранное судно общей грузоподъёмностью 1,1 млн т. Международный аэропорт Адамса с посадочной полосой 3,35 км. Система газопроводов для распределения сжиженного газа, поступающего из Тринидада. Обеспеченность телефонными аппаратами 67,2 шт. на 100 чел.

Наибольшее число туристов посетило Б. в 2000 — 1078 тыс., из них круизных — 533 тыс. В 2001 доходы от туризма сократились на 5,9%, в 2002 — на 2,8%. Основная часть туристов прибыла из Великобритании (39%), из США (25%), из карибских стран (18%) (2002).

Важным элементом макроэкономической политики стала приватизация. С 1992 продана государственная собственность на 61,7 млн барбадосских долл., в т.ч. телефонная связь, мукомольная, цементная и молочная промышленность, отели, Корпорация инвестирования туризма, крупные пакеты акций нефтяных компаний, Страховой корпорации и Национального банка. В 2001 правительство приняло программу чрезвычайных мер по оздоровлению экономики, а в 2002 — среднесрочный план реформ. Его центральными элементами являются доведение отчислений в пенсионную систему до 17,5% фонда заработной платы, постепенное снижение налога на корпорации с 40 до 25%, подоходного — с 40 до 20% к 2003/04. Цель плана — выйти на стабильный ежегодный рост ВВП в 3,0% в середине десятилетия.

Центральный банк подчинён Министерству финансов, проводит политику постепенной либерализации банковской системы. Действует 6 коммерческих банков. Денежная единица фиксирована в отношении 2:1 к доллару США с 1975. В 1990-е гг. быстро развивается офшорный бизнес, доходы от которого достигли максимального показателя 150,4 млн барбадосских долл. в 2000. Зарегистрировано св. 7,5 тыс. офшорных компаний, из которых 450 занимаются страхованием. Активы 60 офшорных банков превысили 30 млрд долл. США. В 1987 создана фондовая биржа, где обращаются акции 22 компаний, а также правительственные облигации.

Налоговые поступления в среднем составляют 18% ВВП. В 1996 введён НДС, заменивший 11 видов косвенных налогов. Бюджетный дефицит, составлявший в 1997 0,3% ВВП, в 2002 возрос до 6,3%. Государственный долг на кон. 2002/03 достиг 72% ВВП.

*Экспорт* в 2001 составил 284,8 млн, *импорт* — 914,8 млн долл. США. Главные экспортные товары (%): сахар (12,5), ром (10,2), прочие виды продовольствия и изделия пищевкусовой промышленности (18,0), химикаты (12,3), электронные компоненты (10,4), прочие промышленные товары (24,5). В импорте преобладают (%): потребительские товары (42,7), машины и оборудование (20,9), топливо (8,2), стройматериалы (7,7). Главные торговые партнёры (2002, %): по экспорту — страны КАРИКОМ (44,9), Великобритания (12,0), США (11,4); по импорту — США (32,3), страны КАРИКОМ (22,0), ЕС (21,1), в т.ч. Великобритания (7,1). Совокупный внешний долг за 1998—2002 возрос с 438 млн до 1095 млн долл. США, а его соотношение с ВВП — с 18,4 до 43,8%.

Душевой доход, исчисленный по паритету покупательной способности валюты, составлял в 2001 14,5 тыс. долл. США. Уровень бедности определяется годовым доходом в 5,5 тыс. барбадосских долл. на душу населения. Ниже его проживает 35 тыс. чел., или 13% барбадосцев. На 20% наиболее обеспеченных домохозяйств приходится 44% совокупного дохода. В собственных домах проживает ок. 4/5 всего населения; на 100 чел. приходится 28,6 личного автомобиля. По индексу гуманитарного развития (27) Б. стабильно занимает 1-е место в Латинской Америке.

### Наука и культура

Для детей в возрасте до 16 лет *образование* обязательное и бесплатное. Действует 74 государственных и 30 частных начальных школ и соответственно 23 и 10 средних. С 2000 выполняется программа компьютеризации среднего образования — Edutech, предусматривающая установку компьютера в каждом классе начальной и средней школы. Образование продолжают 38% выпускников средней школы. В 1968 открыт

Колледж барбадосского сообщества, присваивающий с 1990 степень бакалавра, даёт образование по 9 специальностям, 3,1 тыс. студентов. Педагогический и технологический колледжи. С 1972 действует частная Академия коммерции, готовящая специалистов по делопроизводству и компьютерному делу. Высшее образование с 1963 предоставляется в местном отделении регионального Вест-Индского университета, где в настоящее время действуют 4 факультета: права, гуманитарных наук, общественных наук, естественных и точных наук. Обучается 2,7 тыс. студентов. Издаются две ежедневные газеты, деловой еженедельник, ежемесячник. Действует 7 радиостанций. Телевизионная станция, открытая в 1964, в 1971 стала первой станцией Карибского бассейна, осуществляющей цветные передачи. Две частные кабельные станции в совокупности насчитывают ок. 100 каналов.

Фольклор развивается на бэйджен, литература — на английском языке. Крупнейшим прозаиком Б. является Дж. Лэмминг, чьи романы и очерки во многом носят автобиографический характер. Произведения наиболее известного поэта и критика — Э. Брэсуэйта отражают идеи негритюда. Первая публичная библиотека открыта в 1847, государственная библиотечная служба создана в 1985, действует в столице и имеет 7 филиалов в провинции. Живопись берёт начало в 19 в., современное изобразительное искусство сформировалось в 1950-х гг. Местные художники являются участниками международных выставок, наиболее популярна пейзажная живопись. На Б. находятся два из сохранившихся в Западном полушарии трёх памятников т.н. яacobитского стиля, сложившегося в Англии в 17 в. — аббатство св. Николая и усадьба Дрокс-Холл. В Бриджтауне — художественный музей. В музыке сильно африканское влияние. Популярны джаз, стиль калипсо и игра на стальных бочонках. Ежегодно проходят музыкальные фестивали, с 1993 крупным культурным событием стали «Холдерские сезоны», на которых даются концерты, ставятся оперные и драматические спектакли. Ежегодно проводится фестиваль африканских и карибских фильмов.





## БЕЛИЗ (Belize)

### Общие сведения

Расположен в Центральной Америке. Площадь 23 тыс. км<sup>2</sup>. Численность населения — 240,2 тыс. чел. (перепись 2000). Государственный язык — английский. Столица — г. Бельмопан (8,1 тыс. чел., 2000). Национальный праздник — День независимости 21 сентября (с 1981). Денежная единица — белизский доллар.

Член ООН и её специализированных организаций, Содружества наций, ОАГ, Движения неприсоединения, ЛАЭС, КАРИКОМ и др.

### География

Расположен между 15°53′ и 18°25′ северной широты и 87°32′ и 89°10′ западной долготы. На востоке омывается Карибским морем, протяжённость береговой линии 286 км. Параллельно побережью протягивается вторая в мире по длине полоса коралловых рифов, объявленная ЮНЕСКО природным достоянием человечества. Общая площадь многочисленных мелких островов составляет 160 км<sup>2</sup>. Берег низкий с многочисленными мангровыми болотами. Граничит с Мексикой на севере и северо-западе — 250 км, с Гватемалой на западе и юге — 266 км. Северная и центральная части страны представляют собой плоскую равнину, постепенно повышающуюся к югу и западу. На юге горы Майя и гряда Кокском с высочайшей вершиной Дойлз-Делайт (1124 м). На крайнем западе Сосновые горы высотой от 305 до 914 м. Месторождения бокситов и золота не имеют промышленного значения. *Климат* тропический, влажный. Среднегодовые температуры +25–27°С, минимальные на побережье до +10°С, максимальные до +35°С. Коли-



чество осадков от 1295 мм на севере до 4445 мм на юге. Сухой сезон — с февраля по май, с июня по ноябрь часты тропические ураганы, сопровождаемые на южном участке побережья наводнениями. Наиболее крупные реки Б. в центральной части и Онда на границе с Мексикой судоходны, Мопан и Макаль на юго-западе обладают гидроэнергетическим потенциалом. Северная часть Б., ранее покрытая лесом, произрастающим на краснозёмных почвах, в настоящее время в значительной степени занята плантациями. Центральная часть представляет собой саванну на песчаных желтозёмах. Горы Майя и гряда Кокском покрыты лесами на горных латеритных почвах. Леса, насчитывающие ок. 50 видов деревьев, покрывают 45% территории Б. Интенсивная рубка, начавшаяся в 17 в., с 1960-х гг. резко ограничена. Богатый *животный мир*; из хищников — ягуары, пумы, тигровые кошки, оцелоты, ягарунди, носухи; из копытных: тапир — наиболее крупное животное, олени, пекари; обезьяны-ревуны, пака, броненосцы, опоссумы. 500 видов птиц, среди которых выделяются попугаи и туканы. Многочисленны пресмыкающиеся: крокодилы, черепахи, игуаны, змеи. Прибрежные воды богаты рыбой и ракообразными, встречаются ламантины.

### Население

Население Б. в 2002 оценивалось в 253,3 тыс. чел. Между переписями 1991 и 2000 *среднегодовой темп прироста населения* составил 2,7%. Рождаемость 31,1‰, смертность 4,6‰, детская смертность 24,3 чел. на 1000 новорождённых (2002). Продолжительность жизни 71,5 года, в т.ч. женщин 73,9, мужчин 69,2. В



сельской местности проживает 52% жителей. На 100 женщин приходится 103 мужчины. В возрасте 0–14 лет 41,6% населения, 15–64 года — 54,9%, 65 лет и старше — 3,5%. Грамотность взрослого населения — 93,25%.

До кон. 1970-х гг. основную этническую группу белизцев составляли креолы — потомки африканских рабов, частично смешавшиеся с англичанами. Из-за переселения в 1980-е гг. примерно 40 тыс. чел. из Гватемалы и Сальвадора и эмиграции креолов в США, испано-индейские метисы стали преобладающим этносом. На метисов приходится почти половина населения, на креолов — ок. 1/4. Гарифуна от смешения карибских индейцев с африканцами составляют 6,1%, индейцы майя — 5%, численность индейцев кекчи и мопан 13 тыс. чел. Группы выходцев из Индии, Китая, Ливана, менониты — протестанты германо-голландского происхождения и др. Креолы говорят на местном диалекте английского языка, метисы и майя — на испанском. Проводится курс на обеспечение двуязычия. Гарифуна, кекчи, мопан и менониты пользуются в быту своими языками. Половина белизцев — католики, св. 1/4 — протестанты (4,1% менониты), ок. 10% — атеисты, 2% — индусы, мусульмане, иудеи.

### История

Индейцы майя появились на территории современного Б. в нач. 2-го тыс. до н.э. Караколь — один из крупнейших центров цивилизации майя, в 6–7 вв. н.э. доминировал в регионе. Покинут жителями в 895. Б. открыт экспедицией Х. Колумба в 1502. В 1638 началась колонизация англичанами, использовавшими на лесозаготовках труд ввозимых из Африки рабов. По международным договорам 1763–83 английские поселенцы получили право на вырубку леса под контролем Испании. В 1840 стал называться Британским Гондурасом, в 1859 договор между Великобританией и Гватемалой определил его границы. В 1871 провозглашен владением короны, до 1884 управлялся губернатором Ямайки, после чего стал отдельной колонией. В 1940 Гватемала денонсировала договор 1859 и объявила Британский Гондурас своей территорией; в 1964 он получил внутреннее самоуправление, в 1973 переименован в Б., ставший независимым государством 21 сентября 1981. В 1991 Гватемала официально признала независимость Б., но в 1999 вновь предъявила претензии на часть его территории. При посредничестве ОАГ в 2002 выработан план окончательного разрешения белизско-гватемальского конфликта, в феврале 2003 Б. и Гватемала подписали соглашение о начале выполнения положений предложенного плана.

### Государственное устройство и политическая система

По Конституции 1981 действует «вестминстерская модель» организации государственной власти (см. Антигуа и Барбуда). В административном отношении подразделяется на 6 округов: Б., Кайо, Коросал, Орандж-Уолк, Станн-Крик, Толедо. *Крупнейшие города* — Белиз-Сити, Орандж-Уолк, Сан-Игнасио, Дангринджа, Бельмопан. Британский доминион. *Главой государства* является королева, представленная генерал-губернатором (с 1993 — К. Янг). Комиссия по реформе Конституции, разработавшая в 2000 проект нового Основного закона, не пришла к единому мнению о целесообразности перехода к республиканской форме правления и не высказала рекомендаций по этому вопросу. *Законодательная власть* принадлежит двухпалатной Национальной ассамблее в составе палаты представителей из 29 членов, избираемых всеобщим прямым и тайным голосованием по мажоритарной системе на 5 лет, и назначаемого генерал-губернатором Сената из 12 человек. 6 сенаторов выдвигаются премьер-министром, 3 — лидером оппозиции, 3 — религиозными и общественными организациями. *Исполнительная власть* — правительство в составе 13 чел. Премьер-министр — назначаемый генерал-губернатором, лидер парламентского большинства (с 1998 — С. Муса).

Органы местного самоуправления действуют в лице избираемых 1 раз в 4 года городских советов в составе 11 членов в Белиз-Сити и 7 — в остальных 8 городах.

Наиболее видной политической фигурой в истории Б. был Дж. Прайс — в 1947–52 президент Всеобщего рабочего союза, один из создателей в 1950, а с 1956 лидер первой в стране Народной объединенной партии. Руководимая им партия стала главной силой в борьбе за получение внутреннего самоуправления, а затем независимости. В 1964–84 и 1989–93 — премьер-министр, за время его пребывания у власти страна существенно продвинулась по пути модернизации экономики и упрочила свою независимость, нормализовав отношения с Гватемалой. В 1996 в возрасте 77 лет оставил пост лидера партии. Провозглашен «отцом нации».

Народная объединенная партия первоначально придерживалась социал-демократической ориентации, в последние годы провозглашает тезис о «смешанной экономике под белизским контролем». Находилась у власти в 1954–84 и 1989–93. Вновь возглавляет правительство с 1998. На выборах 5 марта 2003 получила 53,2% голосов и 22 места в палате представителей. Лидер — С. Муса. Объединенная демократическая партия (ЮДП) окончательно сформировалась в 1974. Придер-

живается консервативных взглядов. Правящая партия в 1984–89 и 1993–98. На выборах 2003 получила 45,6% голосов и 7 мест в палате представителей. Лидер — Д. Барро. Национальный альянс за права Б. создан в 1992 политиками, вышедшими из ЮДП в знак несогласия с политикой уступок Гватемале. Входила в качестве младшего партнёра в правительство ЮДП в 1993–98.

Во *внутренней политике* проводится курс на борьбу с бедностью и гармоничное развитие всех этнических групп, во *внешней* — на окончательное устранение разногласий с Гватемалой и расширение сотрудничества со странами Центральной Америки наряду с упрочением традиционных связей с карибскими государствами.

Силы обороны созданы в 1978, ВМС и ВВС — в 1983. Состоят из регулярной армии в 1050 чел. и батальона добровольцев в 700 чел. Регулярная армия формируется из мужчин и женщин на контрактной основе. Сухопутные силы (70% личного состава) состоят из 3 стрелковых рот, роты боевой поддержки и роты тылового обеспечения. Добровольческий батальон формируется по территориальному признаку: по одной роте на два округа.

Б. имеет дипломатические отношения с РФ (дипломатические отношения с СССР установлены в мае 1991).

### Экономика

ВВП в текущих ценах в 2001 составил 883,3 млн, на душу населения — 3330 долл. США. Среднегодовые темпы прироста экономики в 1999–2002 достигли 6,6%. Инфляция в 1997–2002 сократилась с 6,4 до 2,3% в год. Численность занятых превысила 90 тыс. чел., уровень безработицы за 1998–2002 сократился с 14,3 до 10,6% экономически активного населения. Экономика Б. в течение почти 300 лет основывалась на лесозаготовках, в 1960-х гг. возобладала сельскохозяйственная специализация, к которой добавились туризм и иные виды услуг. В структуре ВВП на сельское хозяйство приходится 9,6%, на промышленность — 8,8%, на строительство — 7,1%, на рыбоводство — 3,6%, на энергетику — 2,9%, на услуги — 69,0% (2002). Распределение по занятости: сельское хозяйство — 27% (13% в выращивании сахарного тростника), промышленность — 11%, строительство и энергетика — 7%, услуги — 55% экономически активного населения (2001).

Действуют 6 теплоэлектростанций суммарной мощностью 27 МВт, св. 30% электроэнергии производится на ГЭС на реке Макаль. Часть электроэнергии с 1998 закупается в Мексике. Объём промышленного производства за 1984–2001 увеличился на 209%. Св. 90% продук-

ции даёт пищевкусовая промышленность, в т.ч. производство сахара (2001) — 53,4%, напитков — 17,5, цитрусовых концентратов — 11,3%. На швейную промышленность приходится 6,1%. В 1992 открыта экспортно-производственная зона. Созданные в ней предприятия освобождаются от уплаты импортных пошлин и налогов (на 20 лет — от налога на прибыль).

Площадь сельскохозяйственных угодий составляет 265 тыс. акров, из них в земледелии используется 146 тыс. акров, в животноводстве — 119 тыс. Наиболее динамичная отрасль — выращивание апельсинов и грейпфрутов, площади под которыми с сер. 1980-х гг. возросли с 12 до 82 тыс. га. Сахарный тростник был до недавнего времени основной сельскохозяйственной культурой, единственный завод имеет мощность 150 тыс. т. Пятилетняя программа ставит задачу довести годовое производство бананов до 70 тыс. т. Начато производство новых экспортных культур: папайи, манго, ананасов, кайенского перца. Для внутреннего потребления выращиваются кукуруза и рис, частично на экспорт — бобовые. Животноводство развито слабо. Вывоз древесины за 1990-е гг. сократился в 15 раз и составляет ок. 35 тыс. м<sup>3</sup>. Промышленное разведение креветок, производство с 1990 возросло более чем в 13 раз и достигло 3 тыс. т.

Протяжённость автомобильных дорог 2,9 тыс. км, с твёрдым покрытием — 651 км, 805 км местных дорог используется только в сухой сезон. Автомобильный парк — 22 тыс. ед. Крупнейшие порты — Белиз-Сити, Биг-Крик и Коммерс-Байт. Морской флот насчитывает св. 4 тыс. судов, из них 95% иностранных, зарегистрированных под белизским флагом. Крупных судов водоизмещением св. 1 тыс. т — 315 общей грузоподъёмностью 1,8 млн т. Протяжённость внутренних водных путей, доступных для малотоннажных судов, 825 км. 44 аэродрома, из них 4 с твёрдым покрытием. Международный аэропорт им. Ф. Голдсона ежегодно обслуживает 350 тыс. пассажиров. Телефонная связь обеспечивается компанией BEL с преобладанием английского капитала. На 1000 жителей приходится 305 аппаратов и 135 персональных компьютеров (2001).

Иностранный туризм даёт св. 20% ВВП. Функционирует 437 отелей с 4,7 тыс. номеров (2002). Число стационарных туристов за 1997–2002 возросло со 112,2 до 199,5 тыс. Число круизных туристов в 2002 составило 319,0 тыс.

С кон. 1980-х гг. проводятся структурные реформы, включая приватизацию (энергетика, телекоммуникации, водоснабжение, портовое хозяйство и т.д.), либерализацию внешней торговли и допуска иностранного капитала. Процесс либерализации внешней

торговли закончен в 2000 со снижением максимальной ставки таможенного тарифа до 20%. Важнейшим мероприятием в социальной области является программа обеспечения дешёвым жильём, в рамках которой построено 8 тыс. домов.

Центральный банк подчинён Министерству финансов, проводит экспансионистскую денежную политику. С 1976 курс национальной валюты фиксирован в отношении 2:1 к доллару США. За 1996–2002 объём внутренних кредитов увеличился с 538 до 909 млн белизских долл. Действуют 4 коммерческих банка, 15 кредитных союзов и 17 страховых компаний. С 1990 Б. становится центром международного офшорного бизнеса. Число зарегистрированных офшорных компаний превысило 20 тыс. Активы 4 офшорных банков достигли 164 млн долл. США.

Соотношение суммы налогов и ВВП составляет ок. 20%. Первичный дефицит государственного бюджета возрос с 2,4 до 11,9% ВВП за 1998–2001, сокращён до 5% в 2002/03. Государственный долг за 1994–2002 увеличился с 47 до 91% ВВП.

Экспорт за 1997–2002 увеличился со 159,1 млн до 180,6 млн долл., с учётом реэкспорта до 310,4 млн, импорт — с 312,7 млн до 500,3 млн долл. США. На продовольственные товары приходится 88,9% экспорта (цитрусовые соки и концентраты — 26,4%, сахар — 17,7%, креветки — 12,8%, бананы — 10,8%), на одежду — 9,5% (2001). В реэкспорте преобладают нефтепродукты, машины и оборудование. Машины и оборудование составляют 28,7%, полуфабрикаты — 17,1%, топливо — 15,6%, продовольствие — 14% импорта. Основные торговые партнёры (2002): по экспорту — США (36,8%), Великобритания (22,5%), прочие страны ЕС и страны КАРИКОМ (по 6,7%); по импорту — США (33,4%), Куба (9,0%), Мексика (7,1%), страны КАРИКОМ (4,9%). В пограничном с Мексикой округе Коросаль с 1995 действует зона свободной торговли. В 2003 создана свободная зона в международном аэропорту. Государственный внешний долг за 1997–2002 вырос с 241 млн до 525 млн долл. США, а его соотношение с ВВП — с 37 до 62% (80% с учётом задолженности, гарантированной государством). Обслуживание внешней задолженности (21% поступлений от экспорта товаров и услуг и 54% от текущих правительственных расходов в 2002/03) является основной экономической проблемой Б. на среднесрочную перспективу.

ВВП на душу населения по паритету покупательной способности валют — 4900 долл. США (2002). Уровень бедности определяется месячным доходом в 105,8, нищеты — 61,75 белизских долл. на душу насе-

ния. Ниже черты бедности находятся 33,3% всех белизцев, в условиях нищеты — 10,8%. В наименее развитом южном округе Толедо за чертой бедности проживает 79% жителей, в условиях нищеты — 47,2%. Средний по стране разрыв в уровнях доходов между 10% наиболее и 10% наименее обеспеченных граждан — 8,7 раза, в округе Толедо — 21,8 раза. Минимальная заработная плата — 2 белизских долл. в час. 50 тыс. жителей освобождено от уплаты подоходного налога. Б. занимает 67-е место в мире по индексу гуманитарного развития.

### Наука и культура

На развитие *образования* направляется почти 6% ВВП. Обязательное и бесплатное образование для детей в возрасте с 5 до 14 лет. На учащихся в школах под негосударственным управлением, преимущественно церкви, приходилось (1999/2000) 87% их общего числа в начальной и 79,1% в средней школе. Действуют 234 начальных и 39 средних школ (2002). Начата программа компьютеризации, предусматривающая установку в школах 5 тыс. компьютеров с выходом в Интернет. После окончания школы образование продолжают менее 3 тыс. чел. Среднее специальное образование дают сельскохозяйственный, технический, медицинский, педагогический колледжи и курсы подготовки учителей начальной школы. Высшее образование предоставляется с 1986. В 2000 самостоятельные учебные заведения объединены в Университет Б. в составе 6 факультетов: сельского хозяйства и природных ресурсов, наук и искусств, бизнеса, общественных наук, механизации и информатики, здравоохранения и социальных наук. Издаётся 5 еженедельных газет, работают 3 радиостанции и 4 телевизионные станции.

*Крупнейшее государственное культурное учреждение* — Институт барона Блисса, в составе которого библиотека, театр, археологический музей, Совет изобразительных искусств; под руководством института осуществляется деятельность 74 библиотек на всей территории страны.

В Белиз-Сити морской и исторический музей, в городском доме культуры постоянные экспозиции изделий из серебра и стекла и мебели, в окрестностях города зоопарк. Частная картинная галерея и действующий на общественных началах музей в крупнейшем туристическом центре — Сан-Педро. 10 памятников архитектуры майя. В 2003 состоялся первый международный кинофестиваль.





## БОЛИВИЯ (Bolivia, Bolivia)

### Общие сведения

Официальное название — **Республика Боливия** (*República de Bolivia*). Расположена в центральной части Южной Америки. Площадь 1098,58 тыс. км<sup>2</sup>, численность населения 8,274 млн чел. (2001, перепись). Государственные языки — испанский, кечуа и аймара. Официальная столица — г. Сукре (215,8 тыс. чел.), фактическая — Ла-Пас (793,3 тыс. чел., перепись 2001). Государственный праздник — День независимости 6 августа (1825). Денежная единица — боливиано.

Член ООН и её специализированных учреждений, ОАГ, ЛАЭС, ассоциированный член МЕРКОСУР и др.

### География

Расположена между 9°40′ и 23° южной широты и 57°35′ и 69°36′ западной долготы. Выхода к морю не имеет. На севере и северо-востоке граничит с Бразилией, на юго-востоке — с Парагваем, на юге — с Аргентиной, на юго-западе и западе — с Чили и Перу. Занимает основную часть Центральных Анд на западе и обширные равнины на востоке. На западе находится плоскогорье Пуна (высота — от 3000 до 4000 м). Западной границей Пуны служит Западная Кордильера, её максимальная высота — потухший вулкан г. Сахама (6520 м), восточной — Кордильера Реаль и её продолжение — Центральная Кордильера. Эти хребты отделяются глубокими ущельями и котловинами верховий рек Пилькомайо и Рио-Бермехо от Восточной Кордильеры (высота до 4051 м). Северо-восток занимают равнины, орошаемые густой сетью рек системы Бени — Маморе и постепенно переходящие в Амазонскую низменность.



Б. располагает значительными *природными ресурсами*. Достоверные запасы нефти составляют 396,5 млн барр., газа — 680 млрд м<sup>3</sup>, цинка — 935 тыс. т, олова — 450 тыс. т, сурьмы — 310 тыс. т, ванадия — 53 тыс. т, золота — 390 т. Кроме того, имеются значительные запасы меди, свинца, железной руды, полиметаллических руд, марганца, никеля, кобальта, ртути, урана и др. Существенны запасы нерудного сырья — серы, природных нитратов и т.д.

Запад Альтиплано занимают полупустыни, восток — высокогорная тропическая степь на горно-степных почвах, восточные склоны Анд — ферраллитные почвы, восточные равнины — саванны на красных почвах, переходящие на севере в гилею на глеевых или оподзоленных ферраллитных почвах. Юг занимают заболоченные красно-коричневые почвы.

Плато Пуна и Западная Кордильера находятся в зоне тропического высокогорного климата, полупустынного на западе (до 150 мм осадков в год) и менее засушливого на востоке (до 600 мм в год). Средняя температура июля в Пуна +3–7°С, января +9–11°С. Характерны сильные ветры и резкая смена погоды. В горных районах чётко выражена высотная поясность климата, годовое количество осадков — до 2000 мм. Снеговая линия на Кордильерах спускается до 4850 м, гребни покрыты вечными снегами и ледниками. Для восточных равнин характерен субэкваториальный климат с засушливым периодом до 4–5 мес. на севере и тропический с засухой до 9 мес. на юге. Средняя температура июля +17–28°С, января +24–28°С. Годовое количество осадков — от 1300 до 1600 мм на севере до 800 мм на юге.



На плато Пуна расположено крупнейшее в Южной Америке и самое высокогорное в мире озеро Титикака (площадь 9065 км<sup>2</sup>, 3805 м над уровнем моря). В 350 км к югу находится озеро Поопо (Пампа-Аульгас). Оба озера соединяются рекой Десагуадеро. На севере протекают полноводные реки Бени, Маморе с Гуапоре, которые сливаются и образуют реку Мадейра (приток Амазонки). В сезон дождей эти реки разливаются и затопляют обширные площади. На востоке из-за сухого климата только река Пилькомайо (приток Парагвая) и река Парапети выходят из гор, остальные иссякают в конусах выноса.

Восточные склоны Анд покрыты тропическими лесами, занимающими до 40% территории страны и изобилующими ценными породами деревьев (пальма, хинное дерево). В горных районах традиционно выращивается кока. Для запада характерен полупустынный тип растительности, для востока — степной. Южную часть страны занимают заболоченные редколесья.

На востоке основные представители *фауны* — обезьяны, броненосцы, тапиры, грызуны, много птиц, пресмыкающихся и насекомых. На плато Пуна широко распространены дикие (гуанако и викунья) и домашние ламы, шиншиллы, много водоплавающей птицы.

### Население

По данным за 2002, темпы прироста населения составили 1,69%. Рождаемость 26,41‰, смертность 8,05‰, детская смертность св. 57,5 чел. на 1000 новорождённых. Средняя продолжительность жизни 64,4 года, в т.ч. женщин 67,1, мужчин — 61,9. Населения в возрасте 0—14 лет 37,8%, 15—64 года — 57,7%, 65 лет и старше — 4,5%. 50,1% населения составляют женщины. Грамотно среди населения старше 15 лет 86,01% (2001, перепись). Городское население 62,4%.

Ядро испаноязычной боливийской нации составляют испано-индейские метисы (чоло), оно пополняется за счёт ассимиляции индейцев. В 2002 (оценка) указанная группа населения составляла примерно 30%, ещё 30% приходилось на индейцев кечуа, 25% — на аймара и 15% — на белых потомков европейцев (преимущественно испанцев). В тропических районах восточной части страны проживают т.н. лесные индейцы. За последние десятилетия пропорция этнического состава существенно не изменилась. Языки — испанский, кечуа и аймара, лесные индейцы говорят на различных языках семей тупи-гуарани и аравакской.

Св. 95% населения составляют католики, встречаются также протестанты (баптисты, методисты, адвентисты седьмого дня), часть индейцев сохраняет дохристианские культы и верования.

### История

С древнейших времён территорию современной Б. населяли индейские племена, создавшие высокоразвитые культуры Вискачани (10—8 вв. до н.э.) и Тиуанако (1-е тыс. до н.э. — 1-е тыс. н.э.). В 14 в. значительная часть нынешней Б. была покорена инками и стала одной из провинций государства Тауантинсуйю, завоеванного в 1532—38 испанцами.

Начало борьбе за независимость было положено Чукисакским восстанием 1809. 9 декабря 1824 сподвижник С.Боливара А.Сукре одержал при Айякучо решающую победу над королевскими войсками, 6 августа 1825 провозглашена независимость испанской колонии Верхнее Перу. Новая республика названа в честь С. Боливара. В 19 в. внутривосточная обстановка характеризовалась крайней нестабильностью и частыми государственными переворотами. В результате территориальных конфликтов с соседними странами Б. утратила часть территории. После Тихоокеанских войн (1864—66 и 1879—84) против Чили Б. утратила выход к Тихому океану.

В период 1-й мировой войны Б. официально сохраняла нейтралитет, однако снабжала страны Антанты продукцией горнодобывающей промышленности, в 1917 были разорваны дипломатические отношения с Германией.

В результате Чакской войны с Парагваем (1932 — 35) Б. потеряла 2/3 спорной территории нефтеносного района Чако-Бореаль.

В период правления пришедшего к власти в результате военного переворота Х.Д.Торо Руйловы (1936—37) и Х.Буша Бесерры (1937—39) была ограничена деятельность иностранных монополий.

Заметный отпечаток на политическое развитие страны оказала Боливийская революция 1952, в результате которой были национализированы оловянные рудники и установлен на них рабочий контроль, проведена аграрная реформа и ликвидированы докпиталистические отношения в сельском хозяйстве, введено всеобщее избирательное право, реорганизована армия, предоставлены равные права индейскому населению, демократизирована система образования. Пришедшее к власти в результате революции Националистическое национальное движение (MNR) во главе с В. Пасом Эстенсоро (президент страны в

1952—56 и 1960—64) в условиях обострившихся экономических трудностей постепенно отходило от националистических лозунгов, начало приватизировать государственный сектор и шло на сотрудничество с американскими и международными финансовыми организациями.

К сер. 1960-х гг. внутривластная ситуация резко дестабилизировалась. В 1964—82 часто сменяли друг друга военные режимы различной политической ориентации. (С момента провозглашения независимости в стране произошло более 190 государственных переворотов). Наиболее продолжительный период пребывания военных у власти приходится на правление хунты во главе с полковником, а затем генералом У. Бансером Суаресом (1971—79), установившим правоавторитарный режим.

В октябре 1982 Вооружённые силы передали бразды правления левоцентристскому правительству Демократического народного единства, победившего на выборах ещё в 1980, однако левые не смогли разработать последовательную стратегию по выходу страны из глубокого экономического и политического кризиса. В результате обострившихся разногласий внутри правящего блока в 1985 правительство пошло на досрочные выборы, завершившиеся победой Националистического революционного движения во главе с В. Пасом Эстенсоро, ставшим президентом в четвёртый раз (1985—89). Проводимая им политика предусматривала оздоровление экономики на основе неолиберальной модели.

Программа президента Х. Паса Саморы (1989—93) основывалась на доктрине социал-демократии, однако необходимость компромиссов с правыми силами привела к преемственности неолиберальной стратегии, которая не дала возможности пойти на решение неотложных социальных проблем и удовлетворить экономические требования наёмных работников. Преемственность политического и экономического курса сохранялась и во время президентства Г. Санчеса де Лосады (1993—97).

В 1997 президентом страны был избран бывший диктатор У. Бансер Суарес, вынужденный уйти в отставку в августе 2001 по состоянию здоровья (скончался в мае 2002). До очередных выборов пост главы государства занимал вице-президент Х. Кирога. В 2002 на пост президента избран Санчес де Лосада, который в октябре 2003 после массовых акций протеста, сопровождавшихся человеческими жертвами, был вынужден уйти в отставку. Его сменил вице-президент К. Меса.

### Государственное устройство и политическая система

Б. — унитарная президентская республика. В стране действует Конституция 1967, существенные изменения в которую внесены в 1994. Отдельные поправки вносились и в последующие годы.

Конституция предусматривает принцип разделения властей, при этом полномочия различных ветвей достаточно сбалансированы.

В состав страны входит 9 департаментов (Бени, Кочабамба, Ла-Пас, Оруро, Пандо, Потоси, Санта-Крус, Тариха и Чукисака).

Наиболее крупные города (тыс. чел., 2002): Санта-Крус (1135), Ла-Пас (793, 3) и Кочабамба (517).

*Законодательная власть* принадлежит Национальному конгрессу, состоящему из палаты депутатов (130 чел.), представляющей интересы основных политических партий и движений, и палаты сенаторов (27 чел.), отражающей интересы департаментов.

В соответствии с Конституцией, за исключением особо оговорённых случаев, законотворческие функции возлагаются на обе палаты. Законодательная инициатива может принадлежать любому члену парламента, исполнительной власти или Верховному суду (при рассмотрении юридических вопросов). После принятия законопроекта одной из палат другая выступает в качестве контрольной.

За конгрессом закреплены и важные контрольные функции. Он утверждает ежегодный финансовый отчёт правительства, определяет численный и персональный состав Верховного суда и выдвигает своих представителей в избирательные комиссии, предлагает президенту кандидатуры для назначения на посты руководителей государственных ведомств, проводит расследование в случае выдвижения обвинений против президента, вице-президента, министров, глав дипломатических миссий и генерального контролёра, утверждает ежегодный отчёт исполнительной власти о расходах и капиталовложениях и договоры и соглашения, подписанные с зарубежными государствами. Члены парламента могут направлять своих представителей в органы исполнительной власти для контроля за соблюдением законов. Палата депутатов или Сенат могут потребовать изменения проводимой политики или поставить перед президентом вопрос об отставке члена кабинета. Палата депутатов подтверждает решение президента об объявлении осадного положения.

Конгресс устанавливает численность Вооружённых сил, сроки и необходимость их пребывания за

пределами страны, даёт разрешение на перемещение иностранных войск по территории Б. и определяет время их пребывания.

В обязанности Сената входит также расследование возможных обвинений, выдвинутых палатой депутатов против членов Верховного суда и генерального прокурора, и принятие соответствующего решения, восстановление боливийского гражданства, присуждение высших государственных наград. Сенат предлагает президенту кандидатуры на пост генерального инспектора, генерального прокурора и управляющего банками, присваивает высшие воинские звания, утверждает или отклоняет кандидатуры послов.

*Исполнительная власть* осуществляется президентом, который является главой государства и правительства. В случае импичмента или временного отсутствия президента его обязанности исполняет вице-президент.

Президент выступает гарантом Конституции и правового государства, однако его собственная законодательная деятельность несколько ограничена, хотя за ним и сохраняется право издавать декреты и выступать с законодательной инициативой. Президент обращается с ежегодным посланием к конгрессу, представляет на рассмотрение конгресса государственный бюджет, следит за исполнением налоговой политики и распределением национального дохода, распределяет капиталовложения.

Ключевые фигуры генерального прокурора, генерального инспектора и управляющего банками назначаются президентом из числа кандидатур, предлагаемых Сенатом, а руководители ряда других ведомств — из числа кандидатур, предлагаемых палатой депутатов. Государственные министры назначаются и смещаются непосредственно президентом. Он же назначает верховного главнокомандующего Вооружёнными силами и командующих основными родами войск.

Судебная система включает Верховный суд (12 чел.), окружные и местные суды. Судебная власть пользуется административной и экономической автономией. Все судебные издержки берёт на себя государство. Судебная власть должна обеспечить бесплатную юридическую защиту малоимущих и в случае необходимости перевод на испанский язык.

Контроль за соблюдением Конституции, её толкование и разрешение спорных вопросов, возникающих между ветвями власти, возлагается на Конституционный суд в составе 5 чел.

Члены Верховного и Конституционного судов избираются 2/3 голосов депутатов Национального конгресса на 10 лет без права непосредственного переизбрания.

В соответствии с Конституцией и Законом 1996 президент, вице-президент и депутаты обеих палат избираются на всеобщих выборах сроком на 5 лет на основе всеобщего, прямого, равного, тайного и обязательного голосования из числа кандидатов, выдвинутых официально зарегистрированными политическими партиями, фронтами и коалициями. Организации, представляющие гражданское общество, могут выдвигать своих кандидатов только в составе партийных коалиций и фронтов. Право голоса предоставляется с 18 лет. Вся территория страны представлена одним общенациональным, 9 департаментскими, разделёнными на 62 многомандатных округа, и 68 одномандатными избирательными округами.

Президент и вице-президент страны избираются по единому общенациональному округу абсолютным большинством голосов. Если ни один из претендентов не получает 50%, окончательное решение выносится конгрессом, который выбирает президента и вице-президента открытым голосованием среди двух кандидатов, получивших максимальное количество действительных бюллетеней. Президент и вице-президент не могут переизбираться непосредственно на второй срок. Запрещается занимать президентский пост более чем два срока.

68 членов палаты депутатов избираются в одномандатных и 62 члена в многомандатных округах по партийным спискам. Квота от каждого департамента устанавливается на основе численности населения. В одномандатных округах депутаты и их заместители избираются простым большинством голосов. В многомандатных округах для партий, фронтов и коалиций устанавливается заградительный барьер в 3%. От каждого департамента избирается по 3 сенатора и их заместителя — 2 от партийного большинства и 1 от первого меньшинства.

После возвращения к конституционным формам правления в Б. зарегистрировано ок. 70 *политических партий*. По мере консолидации демократии и стабилизации экономики крайняя фрагментация и поляризация политических партий начала уменьшаться. На первый план выдвинулись 3 основных политических силы — Националистическое революционное движение (MNR), Левое революционное движение (MIR) и Националистическое демократическое действие (ADN). После 1985 идеологические различия между

ведущими партиями стали постепенно стираться, часто они образуют правящую коалицию и провозглашают сходную экономическую политику, направленную на воплощение в жизнь неолиберальной модели с большей или меньшей степенью социальной защиты. Вышеупомянутым партиям не удаётся заполнить всё политическое пространство: заметной поддержкой избирателей пользуются и популистские движения — Совесть Родины (CONDEPA) и Гражданский союз «Солидарность» (UCS). В последние годы заметных успехов добились недавно возникшие другие популистские партии — правоцентристская Новая республиканская сила (NFR) (лидер — отставной военный М. Рейес Вилья) и Движение к социализму (MAS), объединяющее крестьян-индейцев, выступающих за легализацию производства коки (лидер — Х.Э. Моралес Айма). Для всех партий характерны чрезмерная персонифицированность, слабая связь с массовыми организациями и движениями.

По итогам парламентских выборов 30 июня 2002 места в Национальном конгрессе распределились следующим образом: Националистическое революционное движение — 36 мест в палате депутатов и 11 в Сенате, Движение к социализму — соответственно 27 и 8, Левое революционное движение — 26 и 5, Новая республиканская сила — 25 и 5, Националистическое демократическое действие — 4 и 1. Индейское движение Пачакути, Гражданский союз «Солидарность» и Социалистическая партия заняли соответственно 6, 5 и 1 место в палате депутатов (в Сенате не представлены).

На президентских выборах (июнь 2002) среди 11 кандидатов относительных успехов добились Г. Санчес де Лосада Бустаманте (MNR) (22,46% голосов), Х.Э. Моралес (MAS) (20,94%), М. Рейес Вилья (NFR) (20,91%) и Х. Пас Самора (MIR) (16,31%). При голосовании в конгрессе Санчес де Лосада получил 84 голоса и стал президентом (ушёл в отставку в октябре 2003). В состав правящей коалиции вошли MNR, MIR, ADN и UCS.

*Важными субъектами политики* продолжают оставаться Конфедерация частных предпринимателей Б., Боливийский рабочий центр (профсоюзы), а также некоторые крестьянские организации и гражданские комитеты.

Сменяющие друг друга с 1985 правительства проводят аналогичную внешнюю и внутреннюю политику, основанную на неолиберальной модели и монетаристских методах в соответствии с рекомендациями МВФ. Основное внимание уделяется приватизации

экономики, либерализации внешней торговли, подавлению инфляции, введению плавающего курса национальной валюты по отношению к доллару США. В течение последнего десятилетия были приватизированы государственные авиалинии, телефонная компания, железные дороги, электросети и нефтяные компании. Процесс приватизации и рационализации производства вызывает недовольство определённой части населения, требующего корректировки неолиберального курса. (Массовые беспорядки имели место в апреле, сентябре и октябре 2000, сентябре и октябре 2003). Все правительства заявляют о намерении укреплять демократический процесс, сохранять экономическую стабильность, уделять большее внимание повышению жизненного уровня населения и сокращению безработицы, однако низкие темпы экономического роста не дают возможности осуществить на практике декларируемую политику. Основные проблемы нынешнего правительства — бедность, социальная нестабильность, производство наркотиков и коррупция. Заявленные приоритеты — привлечение иностранных капиталовложений, развитие и совершенствование системы образования, продолжение приватизации, борьба с коррупцией.

Б. активно выступает за укрепление мира и международной безопасности, участвует в работе региональных и международных организаций. Основным внешнеполитическим и экономическим партнёром Б., источником получения финансово-экономической и военной помощи являются США. Тесное сотрудничество правительственных кругов с США направлено на ликвидацию наркосодержащих культур, в первую очередь коки, однако подобная политика вызывает протесты значительной части населения. Б. координирует свою внешнюю политику со странами Андского региона, подписала договор о свободной торговле с Мексикой и стала ассоциированным членом МЕРКОСУР. Важное место занимает и стремление страны добиться выхода к морю.

*Вооружённые силы* Б. включают армию, Военно-морской флот, Военно-воздушные силы и национальную полицию. В стране существует обязательная воинская повинность. В 2002 число мужчин, достигших призывного возраста (19 лет), составило 90,1 тыс. чел. В 1999 военные расходы составили 147 млн долл. США (1,8% ВВП).

Б. имеет дипломатические отношения с РФ (установлены с СССР в апреле 1945, обмен представительствами состоялся в 1969).



### Экономика

Б. — одно из беднейших и наименее развитых государств Латинской Америки. По официальным данным, в 2002 ВВП составил 7,79 млрд долл. США (883 долл. на душу населения). Прирост ВВП — 2,75% в 2002 и 1,51% в 2001. Инфляция 2,45% (2002). В 2001 экономически активное население насчитывало 2,5 млн чел., уровень полной безработицы — 8,5%. Широко распространена частичная занятость.

11,4% ВВП приходится на сельское хозяйство, 32,2% — на промышленность (в т.ч. — 17,7% на обрабатывающую и 7,4% на добывающую) и 56,4% — на сферу услуг.

Одна из ведущих отраслей экономики — горнодобывающая промышленность (добыча олова, сурьмы, цинка, серебра, золота), возрастает добыча нефти и газа. Обрабатывающая промышленность представлена заводами, выплавляющими олово, сурьму и висмут. Нефтеперерабатывающие заводы работают преимущественно на внутренний рынок. В пищевой, текстильной, обувной, швейной, табачной, деревообрабатывающей промышленности преобладает мелкое кустарное и полукустарное производство.

Значительная часть территории страны малопригодна для развития сельского хозяйства (пахотные земли составляют лишь 1,73%, площадь орошаемых земель — 1280 км<sup>2</sup>). Среди продукции сельского хозяйства фигурируют кофе, какао-бобы, тропические фрукты, натуральный каучук, хинин, сахарный тростник, соя, картофель, кукуруза, пшеница, рис, хлопок. Важное место в сельском хозяйстве занимает производство наркосодержащих культур. В 2002 ориентировочная площадь плантаций коки составила 24400 га, по этому показателю Б. занимала 3-е место в мире. Традиционная отрасль — пастбищное животноводство. Разводят крупный рогатый скот, свиньи, овцы, козы, ламы и альпаки.

В 2000 производство электроэнергии составило 3,87 млрд кВт-ч. Ок. 1/2 её производится на гидроэлектростанциях. Транспортная сеть страны развита крайне слабо, между некоторыми районами страны коммуникация отсутствует или крайне затруднена. Протяжённость дорожной сети 49,4 тыс. км, однако только 2500 км составляют дороги с твёрдым покрытием и лишь 30 км — современная скоростная автострада. Длина железных дорог 3691 км. Длина нефтепроводов 1800 км, газопроводов 1495 км. Торговый флот включает 36 судов. В стране насчитывается 12 аэропортов, имеющих взлётные полосы с твёрдым покрытием.

Основным средством связи остаётся телефон. К нач. 2003 насчитывалось 563,9 тыс. телефонных абонентов и 872,6 тыс. мобильных телефонов. Пользователей Интернета 78 тыс. (2000).

В Б. отсутствует валютный контроль. В качестве законного средства накоплений и платежей выступает доллар США. До 90% депозитов и 85% кредитов номинированы в долларах. Иностранцы и боливийские компании имеют равный доступ к кредитам финансовых институтов. Количественных и временных ограничений на вывоз капитала и прибыли не предусмотрено.

Уровень жизни населения крайне низкий. Св. 65% городского и ок. 90% сельского населения проживает ниже уровня бедности. Минимальная заработная плата составляет ок. 69 долл. США. Для Б. характерна высокая социальная поляризация: в кон. 1990-х гг. на долю 10% беднейшего населения приходилось только 1% ВВП, в то время как на 10% наиболее состоятельных граждан — 46%.

В 2002 боливийский экспорт составил 1370,3 млн долл. США, импорт 1708,1 млн долл. США. Государственный внешний долг 4302 млн долл. США (2003). Основные торговые партнёры (2002, %): по экспорту — Бразилия (19,6), Япония (15,6), Венесуэла (14), США (12,5) и Колумбия (10,8); по импорту — Бразилия (23,2), США (16,8), Аргентина (14,2), ЕС (8,9) и Япония (5,7). Экспорт в РФ составил 0,1 млн долл. США, импорт 0,3 млн долл. США. Основные статьи экспорта — соевые бобы, газ, цинк, золотые изделия, ценные породы древесины; импорта — продукты питания, готовые изделия, сырьё и полуфабрикаты, химикаты, машины и оборудование.

В Б. существует один из самых либеральных режимов в сфере внешней торговли и иностранных инвестиций. Специальный налог на потребление действует только в отношении предметов роскоши. Не предусматривается каких-либо ограничений для иностранных инвесторов, которые могут действовать на всей территории страны, во всех отраслях экономики и не подлежат процедуре обязательной регистрации. В Б. учреждено 9 зон свободной торговли.

### Наука и культура

Центрами науки, образования и культуры являются университеты. Крупнейшие из них — Боливийский главный университет Сан-Андрес в Ла-Пасе, Боливийский главный и Папский университет Сан-Франсиско Хавьер в Сукре, Боливийский главный университет Сан-Симон в Кочабамбе и Боливийский технический университет в Оруро. Общая численность сту-

дентов — 111,4 тыс. в 1991 и 212,4 тыс. в 2000. Научно-исследовательские центры существуют и при ряде министерств и компаний. Национальная академия наук выполняет координирующие функции.

Национальная библиотека и архив находятся в Сукре, её филиал в Ла-Пасе — в одном здании с библиотекой Национального конгресса. Относительно крупными библиотечными фондами располагают университеты.

Крупнейшие музеи — Национальный археологический музей и Национальный музей искусства (Ла-Пас), Антропологический музей, Музей изящных искусств и Исторический музей (Сукре), Национальный музей монетного двора (Потоси).

В кон. 19 в. в боливийской литературе получили распространение костюмбризм, раскрывающий национальные традиции, и индихенизм, отражающий проблемы коренного населения, в начале прошлого века — модернизм и реализм, на рубеже 21 в. — философско-психологические романы.

После завоевания независимости в живописи доминировали костюмбризм и академизм, во 2-й пол. 20 в. — фигуративная и абстрактная живопись. Все направления литературы и искусства тесно связаны с национальной тематикой. Большинство музыкантов сочетают в своём творчестве национальные элементы и традиционный стиль с техническими приёмами и средствами авангарда.





## БРАЗИЛИЯ (Brasil, Brazil)

### Общие сведения

Официальное название — **Федеративная Республика Бразилия** (*República Federativa do Brasil*). Расположена в восточной и центральной частях Южной Америки. Площадь 8512 тыс. км<sup>2</sup>. Численность населения 176,5 млн чел. (2002). Государственный язык — португальский. Столица — г. Бразилиа (2,1 млн чел., 2000). Государственный праздник — День независимости 7 сентября (с 1822). Денежная единица — реал.

Член ООН и её специализированных организаций, Движения неприсоединения, МАБР, МБРР, МВФ (с 1945), МЕРКОСУР, ОАГ и др.

### География

Расположена между 34° и 79° западной долготы, 5° северной и 33° южной широты. Омывается водами Атлантического океана. Длина береговой линии 7491 км. Берега на севере — низменные и мелкорасчленённые, крупнейшая бухта — устье реки Амазонки; на северо-востоке — выровненные с морскими террасами, заливом Тодуз-ус-Сантус с коралловыми рифами; на востоке — скалистые с многочисленными бухтами: Гуанабара (Рио-де-Жанейро); на юго-востоке бухта Паранагуа, низменные, лагунные с озером Лагуна Патус. На северо-востоке Б. — архипелаг Фернанду ди Норонья.

Б. граничит на севере с Венесуэлой, Гайаной, Суринамом, Французской Гвианой, на северо-западе — с Колумбией, на западе — с Боливией и Перу, на юго-западе — с Парагваем и Аргентиной и на юге — с Уругваем.



Рельеф имеет значительные различия между северной равнинной частью, занятой бассейном реки Амазонки, и южной возвышенной частью, представленной Бразильским плоскогорьем. На западе — Пантанал, заболоченная долина верховья реки Парагвай. Вдоль северной границы Б. — отроги Гвианского нагорья: Серра Акари (до 600 м), Серра Парима (до 1500 м). На границе с Венесуэлой высочайшая вершина Б. — пик Неблина (3400 м). Высота Бразильского плоскогорья от 200 до 900 м. На востоке и юго-востоке плато поднимаются горные массивы Серра-Жерал, Серра-ду-Мар, Серра-да-Мантикейра, их высота — до 1200 м, пик Бандера — 2890 м. В центре и на севере — столовые плато — шапады.

Б. располагает уникальным сочетанием разнообразных металлических руд. По запасам железных, бериллиевых, ниобиевых руд Б. занимает 1-е место в мире. Железные руды сосредоточены в штатах Минас-Жерайс (высококачественные итабириты), Парá (Серра-дус-Каражас), Мату-Гроссу (Морру-ду-Урукум). Марганцевые руды — в штатах Амапа (Серра-ду-Навиу), Мату-Гроссу (Морру-ду-Урукум). Бокситы — в бассейне реки Тромбетас в штате Парá, плато Посуди-Калдас в штате Минас-Жерайс. Богатые оловянные россыпи в штате Рондонья. На северо-востоке Б. на плато Борборема — комплексные пегматитовые руды, содержащие редкие металлы: бериллий, вольфрам, цирконий, литий и др. Золото по всей территории, но главным образом в штатах Гойас, Минас-Жерайс и др. Имеются платина, уран, монацитовые пески. Б. испытывает нехватку топливных ресурсов. Запасы нефти

приурочены к Приатлантической краевой впадине: штаты Баия (Реконкаву), Сержипи (Кармополис), Рио-де-Жанейро (Кампус). На юге Б. имеются нефтеносные сланцы, основные месторождения угля — в штатах Риу-Гранди-ду-Сул, Санта-Катарина.

Б. расположена в экваториальном, тропическом и субтропическом поясах. На западе Амазонии — экваториальный влажный (2000—3000 мм в год, среднемесячная температура выше +25°С), на востоке — субэкваториальный с засушливым периодом до 3—4 мес., в центре Бразильского плоскогорья и в Пантанале — субэкваториальный влажный (1400—2000 мм в год). На северо-востоке количество осадков снижается до 500 мм и менее в год, дожди выпадают крайне нерегулярно. На восточной окраине климат тропический, пассатный, жаркий и влажный, с коротким засушливым сезоном и выраженной высотной поясностью в горах. К югу от 24° южной широты — субтропический.

Речная сеть очень густая. Наиболее крупные реки: Амазонка (её бассейн занимает 1/3 территории Б.). Амазонка со своими западными притоками и низовьями восточных притоков полноводна в течение всего года и судоходна; Парана с притоками; Парагвай; Уругвай. На северо-востоке Б. — главная река Сан-Франсиску, Парнаиба. Реки Бразильского плоскогорья изобилуют порогами и водопадами (Игуасу, Сети-Кедас на реке Парана, Паулу-Афонсу — река Сан-Франсиску).

Большую часть территории занимают разные типы красных ферраллитных *почв*: красно-жёлтые в Амазонии, красно-коричневые и красно-бурые на сухом северо-востоке Б. и тёмно-красные и гумусные на южных возвышенных плато. К югу от 24° южной широты — красновато-чёрные почвы.

На севере Б. — густые, влажно-экваториальные вечнозелёные леса — гилея с ценными породами деревьев (св. 4000 видов). Центральная часть Бразильского плоскогорья — саванна, кустарники и низкорослые деревья (кампус серрадус), вдоль рек — галерейные леса (различные виды пальм, в т. ч. карнауба). На северо-востоке — полупустынное редколесье (каатинга) из ксерофитных деревьев и кустарников, на юге Б. — лиственные и смешанные леса из хвойной сосны (бразильская араукария). К югу от 24° южной широты — травянистые кампус лимпус.

Западная Амазония богата эндемиками. Многие из них приспособлены к жизни на деревьях: обезьяны (капуцины, саймири, ревуны), ленивцы, муравьеды, древесные дикобразы, опоссумы. Среди наземных животных — броненосец, скунс, дикие свиньи (пекари), тапир, большое разнообразие пресмыкаю-

щихся (змеи, водяной удав, анаконда, ящерица). Большое разнообразие рыб (арапайма, пирания), птиц (попугаи, колибри, туканы), насекомых (бабочки, жуки и муравьи). В восточной Амазонии — животные открытых пространств — олени мазамы, мелкие броненосцы; много грызунов, термитов. В реке Амазонка — ламантины и амазонский дельфин (до 2000 видов рыб, 1/3 пресноводной фауны земного шара). Для Бразильского плоскогорья характерны: муравьеды, броненосцы, гривистый волк, различные грызуны, страус нанду и множество др. птиц, пресмыкающихся и насекомых. На востоке и юге плоскогорья животные сильно истреблены.

### Население

В 2002 Б. занимала 5-е место в мире по численности населения. Среднегодовые темпы роста населения: в 1980—85 2,1%, в 1995—2000 1,3%. Рождаемость 18,1‰, смертность 9,3‰, детская смертность 35,8 чел. на 1000 новорождённых (2002). Средняя продолжительность жизни 63,5 года, в т. ч. мужчин 59,4, женщин 67,9. *Половозрастная структура*: 0—14 лет — 28% (мужчин 25,1 млн чел., женщин 24,2 млн), 15—64 года — 66,4% (57,4 млн и 59,4 млн), 65 лет и старше — 5,6% (3,9 млн и 5,9 млн). Грамотно среди лиц старше 15 лет 83,3%. В городах проживало 80% населения (2000, в 1985 71%). Экономически активное население — 57,9% (мужчин 75,5%, женщин 41%) (2000). Этнический состав населения: 55% — европейцы (португальцы, немцы, итальянцы, испанцы, поляки); 38% — метисы и мулаты; 6% — негры; 1% — японцы, арабы и индейцы. Последние сохраняют языки и диалекты автохтонного населения.

89% исповедует католицизм, многие лица африканского происхождения — культ кандобле и др., остальные — протестанты, иудаисты.

### История

До португальского завоевания территорию нынешней Б. населяли индейские племена. Завоевание и колонизация начались после прибытия португальского мореплавателя А.Кабрала в 1500 в условиях острого соперничества Португалии с Францией и Голландией. В 1549 учреждено генерал-губернаторство со столицей в Салвадоре (Баия). Создание крупных плантационных хозяйств сопровождалось ввозом африканских негров-рабов. Жестокая эксплуатация индейцев и негров вызвала многочисленные восстания. Наибольший резонанс получила созданная беглыми неграми Республика Палмарис (1630—97). Начиная с



кон. 17 в. происходили выступления против португальских властей и бразильских колонистов, крупнейшим из них стал заговор в Минас-Жерайс в 1789 под руководством Тирадентиса.

В 1808 после вторжения наполеоновских войск португальский королевский двор переехал в Б. В 1815 территория страны была формально объявлена равноправной частью Объединённого королевства Португалии, Б. и Алгарви. После возвращения короля в Лиссабон принцем-регентом стал его сын, принявший в 1822 титул императора Б. под именем Педру I. 7 сентября 1822 провозглашена независимость страны. Стремление расширить южные границы привело к войне с Аргентиной (1851–52). В 1865–70 Б. в союзе с Аргентиной и Уругваем вела войну против Парагвая, однако обе войны не дали каких-либо положительных результатов. В 1888 было отменено рабство. 15 ноября 1889 после свержения монархии Б. стала федеративной республикой.

В годы 1-й мировой войны Б. выступала на стороне Антанты, однако в 1926 вышла из Лиги Наций. В 1920-е гг. происходили выступления младшего и среднего офицерского состава — тенентистов. Наибольший резонанс получил поход колонны Л.К. Престеса (1924–27), впоследствии видного деятеля Коммунистической партии. В 1930 в результате государственного переворота к власти пришёл Ж. Варгас, установивший в стране личную диктатуру. Политический режим, юридически закреплённый в корпоративной Конституции 1937, получил название Нового государства. Во время 2-й мировой войны Б. выступала на стороне антигитлеровской коалиции. В 1945 Варгас был смещён в результате государственного переворота, однако в 1950 его вновь избрали главой государства. Второе президентство сопровождалось острыми экономическими проблемами и политической нестабильностью. Во время очередного заговора в 1954 Варгас покончил жизнь самоубийством.

В 1955 президентом страны избран занимавший националистические позиции Ж. Кубичек. Сменивший его в 1961 Ж. Куадрус вскоре после избрания был вынужден уйти в отставку в результате острого правительственного кризиса. Пост главы государства занял вице-президент Ж. Гуларт. Одновременно высшая военная иерархия и консервативная оппозиция добились резкого ограничения полномочий президента и создания парламентского правительства. Тем не менее в 1963 после проведённого плебисцита полномочия президента были восстановлены в полном объёме.

31 марта 1964 правительство Гуларта было свергнуто. В результате государственного переворота к власти пришли Вооружённые силы, руководившие страной более 20 лет. Во время 1-го десятилетия военного правления широко использовались репрессивные методы. Новый режим предпринял все необходимые меры для нейтрализации реальной и даже потенциальной оппозиции. Были приостановлены юридические гарантии, запрещена, а затем ограничена политическая деятельность, десятки тысяч были арестованы или высланы из страны. Типичной чертой бразильской действительности стали исчезновения противников режима, политическая цензура, подавление массового студенческого и профсоюзного движения и даже применение пыток. Военным удалось положить конец и вооружённому сопротивлению, которое приняло формы партизанской борьбы. В то же время успешное развитие экономики («бразильское чудо») позволило сочетать репрессивные меры с отдельными социальными программами. Новый Земельный кодекс способствовал формированию фермерских хозяйств и модернизации традиционных латифундий.

Принятые военными правительствами институциональные акты и Конституция 1967 коренным образом реформировали политическую систему. Национальному конгрессу отводилась декоративная роль, президент наделялся практически неограниченными полномочиями. Президент и вице-президент избирались коллегией выборщиков, мэры назначались губернаторами.

Широкое использование репрессий сосуществовало с некоторыми внешними атрибутами демократии: регулярно сменялись главы государства, функционировали конгресс и политические партии, допускался ограниченный плюрализм. Приход к власти Э. Гайзелла (1974–79) сопровождался постепенной ликвидацией наиболее одиозных черт военно-диктаторского режима. Ж. Батиста Фигейреду (1979–85) продолжил процесс либерализации. Его реформы включали более широкую амнистию политическим заключённым, восстановление многопартийности, проведение прямых выборов губернаторов штатов, признание (с определёнными ограничениями) права трудящихся на забастовку.

15 января 1985 на президентских выборах победил Т. Невис, который так и не смог приступить к своим обязанностям. Гражданское правительство Ж. Сарнея (1985–90), занявшего президентский пост после смерти Невиса, полностью восстановило систему представительной демократии. Переходный период завершился принятием Конституции 1988.

В 1992 Национальный конгресс объявил импичмент в связи с обвинением в коррупции избранному в 1989 президенту Ф. Коллору ди Меллу. Важные социально-экономические и политические преобразования, направленные на укрепление правового государства и реформирование экономики на основе существенной корректировки неолиберальной модели были осуществлены президентом Ф.Э. Кардозу (1994–2002). Новый этап в развитии страны открылся после победы на выборах 27 октября 2002 кандидата левых сил Л.И. Лулы да Силвы.

### Государственное устройство и политическая система

Политическая система, возникшая после восстановления в стране гражданских форм правления, получила название Новой республики. Конституция 1988 (с поправками 1994 и 1997) провозгласила Б. демократическим правовым государством, основанным на принципах суверенитета, гражданства, человеческого достоинства, социальных ценностей труда, свободного предпринимательства и политического плюрализма. В качестве модели территориального и государственного устройства страны принята федеративная президентская республика.

*Административное деление:* 26 штатов (Акри, Алагоас, Амапа, Амазонас, Баиа, Гойас, Мараньян, Мату-Гроссу, Мату-Гроссу-ду-Сул, Минас-Жерайс, Парана, Пара, Парана, Пернамбуку, Пиауи, Риу-ди-Жанейру (Рио-де-Жанейро), Риу-Гранди-ду-Норти, Риу-Гранди-ду-Сул, Рондониа, Рорайма, Санта-Катарина, Сан-Паулу, Сеара, Сержипи, Токантинс, Эспириту-Санту) и столичный федеральный округ.

Крупнейшие города (млн чел., перепись 2000): Сан-Паулу (10,4), Рио-де-Жанейро (5,9), Салвадор (2,4), Белу-Оризонти (2,2), Форталеза (2,1), Порту-Алегри (1,4), Бразилиа, Ресифи (1,4).

*Законодательную власть* осуществляет Национальный конгресс, состоящий из палаты депутатов (513 чел. в 2003, председатель — Ж.П. Кунья) и Федерального сената (81 чел., председатель — Ж. Сарней). Численность нижней палаты корректируется в зависимости от прироста населения. Обе палаты обладают равными полномочиями и являются контрольными по отношению друг к другу. Правом на законодательную инициативу обладают депутаты и сенаторы, президент, Федеральный верховный суд, высшие суды, генеральный прокурор и граждане (народная инициатива).

В функции конгресса входят одобрение государственного бюджета и контроль над расходами феде-

рального правительства. Национальный конгресс заслушивает и оценивает ежегодный отчет президента о проделанной работе. Ответственность министров перед парламентом не предусмотрена.

*Федеральная исполнительная власть* принадлежит президенту и возглавляемому им кабинету министров. Президент самостоятельно назначает министров и освобождает их от занимаемой должности, подписывает и публикует законы, обладает правом вето, издаёт акты, имеющие силу закона, является верховным главнокомандующим и имеет право в случае необходимости вводить чрезвычайное и осадное положение, объявлять войну другим государствам, пропускать через национальную территорию или разрешать временное пребывание иностранных войск, предоставлять амнистию или смягчать вынесенные приговоры. Глава государства назначает (при последующем одобрении Сенатом) членов Федерального верховного суда, генерального прокурора, председателя и директоров центрального банка. В своей работе президент опирается также на два совещательных органа — Совет республики (в составе вице-президента, председателей обеих палат конгресса, лидеров парламентского большинства и оппозиции в обеих палатах, министра юстиции и 6 известных граждан) и Совет национальной обороны (вице-президент, председатели палат, министры юстиции, иностранных дел, планирования и военные министры).

*Высшими органами судебной власти* являются Федеральный верховный суд (11 чел.) и Высший суд правосудия (33 чел.). В систему правосудия входят также региональные федеральные судьи и федеральные судьи, Высший суд по трудовым спорам (27 чел.), Высший избирательный суд (7 чел.) и Высший военный трибунал (15 пожизненных членов, представляющих различные роды войск), суды штатов и местные суды. Для рассмотрения уголовных преступлений созданы суды присяжных.

Штаты имеют свои Конституции, законодательные ассамблеи и губернаторов и вице-губернаторов, муниципалитеты — муниципальные палаты, префектов и вице-префектов.

Избирательная система регламентируется Конституцией 1988 (с поправками 1994 и 1997) и законом 1997. Основным закон предоставил право голоса неграмотным, возрастной ценз снижен с 18 до 16 лет.

Президент, вице-президент, губернаторы и вице-губернаторы избираются на всеобщих выборах сроком на 4 года на основе всеобщего, прямого, равного, тайного и обязательного голосования из числа канди-

датов, выдвинутых официально зарегистрированными политическими партиями и коалициями. Выборы проходят по мажоритарной системе. В случае необходимости проводится 2-й тур, в котором принимают участие 2 претендента, получившие наибольшее число признанных действительными голосов. Конституционная поправка 1997 допускает переизбрание высших должностных лиц на 2-й срок.

Палата депутатов избирается по пропорциональной системе с применением преференциального вота, основанного на неранжированных партийных списках, Федеральный сенат — по мажоритарной системе. Каждый субъект федерации представлен 3 сенаторами, избираемыми на 8 лет. 1 раз в 4 года Сенат обновляется на 1/3 и 2/3. Одновременно с сенатором избираются 2 его заместителя. Вакантное место сенатора автоматически занимает его заместитель.

В соответствии со ст. 17 Конституции провозглашается свобода создания, слияния, разделения и роспуска общенациональных политических партий, деятельность которых должна иметь парламентский характер и не зависеть в финансовом отношении от зарубежных государств. Уставы партий регистрируются Высшим избирательным судом, в соответствии с законом им предоставляется доступ к средствам государственного партийного фонда, право бесплатного пользования радио и телевидением. Партиям запрещено иметь военизированные формирования. За партиями закрепляется монополия на политическое представительство. Национальный конгресс функционирует на основе парламентских, а не партийных фракций, после избрания депутаты не связаны жёсткой партийной дисциплиной.

*Партийная система* характеризуется крайней фрагментарностью и поляризацией. Зарегистрировано более 40 политических партий. Ключевую роль по-прежнему играет личность лидера партии. Партийные коалиции создаются с учётом конъюнктурных интересов.

Политическую поляризацию в какой-то мере удалось преодолеть в результате президентских и парламентских выборов 1994 и 1998, обеспечивших победу кандидату Партии бразильской социальной демократии Ф.Э. Кардозу. На президентских выборах 2002 в 1-м туре (6 октября) 46,4% избирателей проголосовали за Л.И. Лулу да Силву, профсоюзного лидера и одного из руководителей Партии трудящихся, в которой представлены как леворадикальные, так и более умеренные социал-демократические течения. Кандидат правительственной Партии бразильской социальной демократии Ж. Серра получил

23,2% голосов, представитель Бразильской социалистической партии А. Гаротинью — 17,9% и представитель Социалистической народной партии С. Гомис — 12%. Во 2-м туре Л.И. Лулу да Силву поддержали 61,3%, а Ж. Серру — 38,7%. Вице-президентом избран кандидат умеренной правоцентристской Либеральной партии Ж. Аленкар.

После парламентских выборов 6 октября 2002 в Национальном конгрессе по-прежнему представлены 11 партий. В палате депутатов помимо ПТ (91 депутат из 513) относительно сильные позиции заняли как правые и правоцентристские (Партия либерального фронта — 84, Бразильская прогрессивная партия — 49, Бразильская трабальстская партия — 26, Либеральная партия — 26), так и умеренные центристские и левоцентристские партии (Партия бразильского демократического движения — 75, Партия бразильской социальной демократии — 70, Демократическая трабальстская партия — 21). Заметно присутствие и левых партий: Бразильская социалистическая партия — 22, Социалистическая народная партия — 15 и Коммунистическая партия Б. — 12 депутатов.

После переизбрания 2/3 Сената наиболее сильные позиции занимают Партия бразильского демократического движения (19 сенаторов), Партия либерального фронта (19), Партия трудящихся (14) и Партия бразильской социальной демократии (11).

Важную группу давления составляют Федерация промышленников штата Сан-Паулу и другие предпринимательские организации, левое крыло католической церкви. Крайне радикальные позиции занимает связанное с Партией трудящихся Движение безземельных, более умеренные — Единый профцентр трудящихся (СУТ). Среди элементов гражданского общества важную роль играют Комитет за демократизацию информации, Группа экологической защиты, Экофорса, правозащитные и другие неправительственные организации.

Важные изменения во *внутренней политике* произошли в период президентства Ф.Э. Кардозу (1994 — 2002). Были внесены существенные коррективы в классические нелиберальные рецепты, в частности, пересмотрена роль государства, которое уходило из сферы экономики и сосредоточивалось на экономическом регулировании, мобилизации ресурсов для достижения приоритетных целей и решении социальных проблем. Системный характер приобрела приватизация. Несколько повысились доходы наименее обеспеченных слоёв населения, частич-

но проведена административная реформа, направленная на повышение эффективности государственного аппарата, сокращены Вооружённые силы, несколько упрощена система налогообложения. Основные политические реформы связаны с изменениями электорального законодательства и переизбранием высших должностных лиц на 2-й срок. Уделялось внимание укреплению правового государства, в частности выяснению судьбы пропавших без вести в годы военного режима. В то же время Ф.Э. Кардозу не удалось смягчить остроту социальных проблем, крайне медленно продвигалась аграрная реформа, что спровоцировало несанкционированные захваты земель. Финансовый кризис 1999 показал необходимость внесения корректив и во внутриэкономическую политику. В конечном счёте проводимые реформы не дали ожидаемых результатов, возросла социальная дезинтеграция и поляризация, проводимая приватизация сопровождалась широкомасштабной коррупцией.

Неблагоприятная экономическая конъюнктура и необходимость восстановления доверия предпринимательских кругов и части средних слоёв заставили правительство Л.И. Лулы да Силвы (с 2003) отказаться от продекларированных радикальных лозунгов и в значительной мере обеспечить преемственность внутренней политики, что вызвало разочарование у части левого электората и обострило внутренние противоречия в Партии трудящихся. Основные приоритеты — ускорение темпов экономического роста и сдерживание инфляции при отсрочке структурных реформ, перераспределение национального дохода, повышение жизненного уровня наименее обеспеченных слоёв, борьба с голодом, строительство дешёвого жилья, аграрная реформа, создание новых рабочих мест, реформирование системы социального обеспечения и налогообложения, борьба с коррупцией.

В области *внешней политики* в 1991 подписано соглашение о создании интеграционного объединения МЕРКОСУР (Аргентина, Бразилия, Уругвай, Парагвай). Противоречия с США (торговый протекционизм, обвинения Б. в демпинге и нарушениях права интеллектуальной собственности) не помешали ей поддержать идею о создании к 2005 всеамериканской зоны свободной торговли (АЛКА). При этом Б. выступала за более поздние сроки введения АЛКА и более мягкий режим для своих технологически ёмких отраслей. Б. высказывается за укрепление правовых основ международных отношений при реформировании Устава ООН (расширение числа по-

стоянных членов СБ, запрет несанкционированного СБ применения силы и т.н. гуманитарных интервенций). Б. присоединилась к договору о нераспространении ядерного оружия (1998) и режиму контроля над нераспространением ракетных технологий. Российско-бразильские связи были отмечены подписанием совместной политической декларации и соглашения о военно-техническом сотрудничестве (1997), созданием смешанной двусторонней комиссии по торговле (1997), визитами в Москву вице-президента Ж. Масиэла (2000) и президента Ф. Э. Кардозу (2002). Президент Л.И.Лула да Силва выполняет все международные обязательства Б. Среди приоритетов внешней политики фигурируют создание латиноамериканского блока на основе МЕРКОСУР и активизация сотрудничества «стран-гигантов» (Китай, Индия, РФ).

*Вооружённые силы* состоят из армии (Сухопутных войск), ВВС, ВМФ и Федеральной полиции. Комплектуются на основе всеобщей воинской повинности. Военные расходы составляют 13,4 млрд долл. США (1,9% ВВП).

Б. имеет дипломатические отношения с РФ (установлены с Российской империей в 1828, с СССР — в апреле 1945, разорваны в октябре 1947, восстановлены в ноябре 1961).

### Экономика

ВВП Б. 502 млрд долл. США (1,6% мирового ВВП), ВВП на душу населения — 2908 долл. (2001). Безработица 10,5%, инфляция — 12,5% (2002).

Отраслевая структура экономики: сфера услуг 56,8% ВВП, промышленность 33,9%, сельское хозяйство 9,3% (2001). В структуре занятости доля сельского хозяйства относительно выше — 23,1%, а услуг и промышленности ниже — соответственно 53,2 и 23,7%.

На долю *добывающей промышленности* в 2001 приходилось 2,9% ВВП, в т.ч. 2,4% — на добычу нефти и газа и 0,5% — на добычу минерального сырья. По объёму достоверных запасов и добычи нефти (соответственно 1,2 млрд и 66,3 млн т в 2001) Б. занимает 3-е место в Латинской Америке после Венесуэлы и Мексики. Наиболее продуктивным месторождением является морской бассейн Кампус к северу от Рио-де-Жанейро. Хотя производство сырой нефти растёт (5% в 2001), Б. ещё не достигла самообеспеченности ею: потребление сырой нефти составило в том же году 85,1 млн т. Импорт нефти и нефтепродуктов достиг в 2001 4,3 млрд долл., в то время как экспорт — 1,7 млрд долл. 28% импортируемой нефти поставляется из Ни-



герии, 26% — из Саудовской Аравии. По размеру нефтеперерабатывающих мощностей, расположенных на её территории (87,9 млн т), Б. заметно превосходит все другие страны Латинской Америки. Разведку и разработку большинства нефтегазовых месторождений Б., а также переработку основного объёма сырой нефти осуществляет государственная компания «Петробраз» (12-е место среди крупнейших нефтяных компаний мира).

Достоверные запасы природного газа составили в 2001 0,22 трлн м<sup>3</sup>, производство 38,5 млн м<sup>3</sup>. 58% газа производится на офшорных месторождениях, крупнейшими из которых являются бассейны Кампус и Сантус. Доля природного газа в энергетическом балансе страны составила в 2001 3%, но планируется её увеличение до 12% в 2010.

Б. — крупнейший в мире производитель и экспортёр железной руды. В 2001 было произведено 210 млн т руды с содержанием металла 125 млн т. На экспорт в 40 стран мира было поставлено 155,7 млн т руды и окатышей. Основные импортёры: Япония, Германия, Китай и Республика Корея.

Б. занимает 4-е место в мире по достоверным запасам и 3-е — по производству бокситов (соответственно 1,8 млрд и 13,2 млн т в 2002). 81% их производства обеспечивает компания MRN, в акционерном капитале которой принимают долевое участие государственный и частный бразильский капитал, а также иностранный капитал, представленный крупнейшими ТНК. Производство золота составило в 2001 52,4 т — 12-е место в мире и 2-е в Латинской Америке. Достоверные запасы золота оценивались в 2 тыс. т.

*Обработывающая промышленность* является наиболее развитой и диверсифицированной в Латинской Америке, по некоторым позициям она вышла на мировой уровень. В общем объёме её производства наибольший удельный вес имеют производство машин, оборудования и транспортных средств — 23,4%, нефтеперерабатывающая и нефтехимическая промышленность — 14,6%, пищевая промышленность — 14,6%; химическая, фармацевтическая промышленность и производство изделий из пластмасс — 12,4%, чёрная и цветная металлургия — 10,2%. В числе 100 наиболее значимых по объёму производства и продаж продуктов обрабатывающей промышленности в 2001 представлены дизельное топливо — 33,3 млн м<sup>3</sup>, автомобильный бензин — 21,0 млн м<sup>3</sup>, пассажирские автомобили с объёмом двигателя до 1000 см<sup>3</sup> — 826 тыс. ед., сахарный песок — 17,1 млн т, сотовые телефоны —

16,1 млн ед., азотные, фосфорные и калийные удобрения — 11,1 млн т, рафинированное соевое масло — 2,7 млн т, бытовые холодильники — 4,8 млн ед., тракторы для обработки земли — 34,1 тыс. ед., а также самолёты и другие летательные аппараты весом св. 2 т и менее 15 т, по производству и экспорту которых Б. занимает одно из ведущих мест в мире.

Б. располагает диверсифицированным и эффективным *сельским хозяйством*, входит в число мировых лидеров по производству ряда сельскохозяйственных продуктов и торговле ими. В 2001 59,2% условно-чистой продукции сельского хозяйства пришлось на растениеводство и 40,8% — на животноводство. Наибольший удельный вес в продукции растениеводства имели соя (25,1%) и сахарный тростник (16,7%), в продукции животноводства — говядина, куриное мясо и молоко (соответственно 51,0, 20,0 и 17,4%). Пригодная для производства сельскохозяйственной продукции земля сконцентрирована в руках небольшого количества крупнейших хозяйств: на 2,22% хозяйств с площадью св. 500 га приходится 56,6% всей земли. Развитию растениеводства способствовали достижения генетических исследований в сельском хозяйстве. По производству апельсинов (18,7 млн т в 2002) и сахарного тростника (360,6 млн т) и экспорту концентрированного апельсинового сока (812,5 млн долл.) Б. занимает 1-е место в мире, по производству и экспорту сои (соответственно 41,9 млн т и 2725,5 млн долл.) — 2-е место в мире после США. Кроме того, Б. является 2-м в мире производителем говядины (7136 млн т) и мяса цыплят (7040 млн т), а также экспортёром мяса домашней птицы (1395 млн долл.). На продукцию рыболовства приходится только 0,4% ВВП, однако в нём занято ок. 800 тыс. чел. Правительство проводит долгосрочную политику развития рыболовства, предусматривающую аренду иностранных рыболовных судов и разведение рыбы в морских и континентальных водах. Общее производство рыбы и других морских и пресноводных продуктов составило в 2000 802 тыс. т.

Во всех видах *транспорта* в 2001 было занято 1,3 млн чел. Основной вид транспорта — автомобильный: 56% грузовых и 96% пассажирских перевозок. Общая длина дорог 1,7 млн км, 9,3% из них имеют твёрдое покрытие (2000). На железнодорожный транспорт приходится примерно 21% перевозимых грузов. Общая протяжённость железных дорог равна 30,4 тыс. км, из них 2,1 тыс. км электрифицировано. В 2000 грузооборот железных дорог составил

154 870 млн ткм. Приватизация в кон. 1990-х гг. государственной железнодорожной сети стимулировала развитие отрасли. Грузооборот авиатранспорта составил 1534 млн ткм, а пассажирооборот — 45 812 млн ткм. Общее число аэропортов — 3365, в т.ч. 665 — с взлётной полосой с твёрдым покрытием. Из них 7 — с длиной взлётной полосы св. 3047 м. Крупнейшими международными аэропортами располагают Бразилия, Рио-де-Жанейро и Сан-Паулу. Водным транспортом перевозится ок. 18% всех грузов. Протяжённость водных путей 50 тыс. км. Из 24 основных бразильских портов только несколько принадлежит частным лицам. Важнейший порт — Сантус (Сан-Паулу) — 42,7 млн т грузов, ок. 20% всего портового грузооборота страны (1999). К числу ведущих принадлежат также Губарао, Риу-Гранди, Паранагуа (Рио-де-Жанейро), Салвадор, Сантус, Вила-ду-Конди, Итахаи и Ресифи. Длина нефтепроводов 2980 км (сырая нефть) и 4762 км (нефтепродукты) (1998). Длина газопроводов — 4260 км. На предприятиях связи занято 215 тыс. чел. (2001). В 2002 в стране было 31,6 млн индивидуальных проводных и 49,4 млн сотовых телефонов.

На *торговых предприятиях* занято 5,4 млн чел., в т.ч. 745 тыс. чел. в оптовой, 3,95 млн чел. — в розничной торговле и 0,7 млн чел. — в прочих видах торговли (2000). Из всего объёма полученной торговой выручки 38,8% пришлось на оптовую и 38,3% — на розничную торговлю.

С 1992 по 2001 число иностранных туристов увеличилось с 1,7 до 4,8 млн чел. В 2001 на страну пришлось 33,2% общего числа туристов, побывавших в странах Латинской Америки. Поступление иностранной валюты от туристического бизнеса составило в 2001 3,7 млрд долл. США.

Центральный банк проводит ограничительную *кредитно-денежную политику*. С целью сдерживания инфляции он в 2002 и в нач. 2003 неоднократно повышал учётную ставку, доведя её в мае до 26,5% (24,1% в январе 2003). Объём кредитных операций в финансовой системе Б. (в текущих ценах) с декабря 2001 по апрель 2003 вырос на 16,7%. Более 96% всех операций приходится на частный сектор экономики. Объём обязательных резервов финансовых институтов на счете в центральном банке увеличился с 63,2 млрд реалов в декабре 2002 до 129 млрд реалов в апреле 2003. Объём рыночной капитализации на бразильских биржах достиг на кон. марта 2002 193 млрд долл. США. Средний ежедневный оборот ценных бумаг в 2001 на бирже Сан-Паулу (акции) равнялся 227,3 млн долл.,

на бирже Рио-де-Жанейро (облигации) — 474,8 млн долл. США.

Доходы государственного бюджета составили в 2001 22,9%, а расходы — 23,9% ВВП, при дефиците примерно в 1% ВВП. Налоговые сборы составили в 2000 32,4% ВВП. Из них 22,1% пришлось на федеральные налоги, 8,8% — на налоги штатов и 1,5% — на муниципальные. Внутренний государственный долг 185,2 млрд долл. США (42,0% ВВП), внешний государственный долг — 64,2 млрд долл. США (14,6% ВВП) (2002).

Для Б. характерна большая неравномерность в распределении доходов населения. На 10% наиболее зажиточных слоёв приходится 47,9% всех доходов, в то же время беднейшие 10% населения получают только 0,8%. Более 25% имеет доходы менее 2 долл. в день, 13% — менее 1 долл. в день. В 2001 в стране было 8 млн пользователей Интернета, на 1 тыс. жителей приходилось 62,9 персонального компьютера и 385 проводных и мобильных телефонов. Индекс развития человеческого потенциала составил в 2000 0,757 — 73-е место в мире.

*Внешнеэкономическая сфера.* Б. глубоко интегрирована в международное разделение труда, и состояние её внешнеэкономических параметров благодаря размерам страны оказывает заметное влияние на конъюнктуру мировых рынков. Значительная девальвация реала в 2002 способствовала росту экспорта, в результате актив торгового баланса впервые с 1993 превысил 13 млрд долл. США. Экспорт составил 60,36 млрд долл., импорт — 47,22 млрд долл. США. Крупнейшими торговыми партнёрами Б. являются ЕС и США, из латиноамериканских стран — Аргентина и Мексика. Торговый оборот с РФ вырос с 465 млн долл. в 1995–97 до 884 млн долл. США в 1999–2001.

В товарной структуре экспорта преобладают готовые изделия — 54,7% в 2002, при этом наиболее значимыми статьями являются самолёты — 3,9% и пассажирские автомобили — 3,3%. На сырьевые товары приходится 28,1% экспорта, в т.ч. 5,0% — на железную руду.

Важнейшие статьи импорта: сырьё и полуфабрикаты — 49,7%, машины и оборудование — 24,5%, горючесмазочные материалы — 13,3%, потребительские товары — 12,5%.

Б. в 1990-е гг. осуществила эффективные меры по привлечению иностранного капитала. Он был допущен на местный рынок акций, в ранее закрытые для него сектора экономики — нефтяной, телекоммуникаций, горнодобывающий, энергетику, внутренний

транспорт, страхование. Были значительно улучшены условия доступа в банковскую сферу. Объём накопленных иностранных капиталовложений в 1990–2001 увеличился с 37,1 до 154,4 млрд долл. Крупнейшим инвестором являются США — 37,4 млрд долл., или 24,2% общего объёма капиталовложений. Далее следуют Испания — 23,4 млрд долл. (15,1%), Нидерланды — 12,0 млрд долл. (7,8%), Франция — 10,5 млрд долл. (6,8%). В отраслевом распределении инвестиций лидируют сектор услуг и обрабатывающая промышленность — соответственно 56 и 40,6% от величины притока капиталовложений в 2002. Только 3,4% инвестиций было вложено в сельское хозяйство. К числу наиболее привлекательных для инвесторов отраслей промышленности и сферы услуг относятся пищевая промышленность (10% притока инвестиций), торговля (8,0%) и финансовая сфера (6,4%). В 2001 на иностранные банки приходилось 27% активов банковской системы и 44% активов частных банков.

Благодаря целенаправленным мерам экономической политики внешний долг Б. уменьшился в 1998–2002 с 241,6 до 228,7 млрд долл. США. Отношение процентных платежей по долгу к экспорту товаров и услуг снизилось с 28,1 до 22,2%. Двусторонняя и многосторонняя задолженность иностранным государственным органам составила в 2002 25,4% всего долга.

### Наука и культура

В Б. существует Национальная система научного и технологического развития, включающая университеты, центры исследований и развития, агентства развития и компании. Сфера их деятельности — фундаментальные и прикладные исследования. Основным инструментом стимулирования исследований и разработок являются гранты. Они выделяются институтам-исполнителям специализированными правительственными агентствами на конкурсной основе. Созданный в нач. 1950-х гг. Национальный совет научного и технологического развития предоставляет гранты (и другие виды финансовой поддержки) на научные исследования. Управление финансирования исследований и проектов (создано в 1969) специализируется на предоставлении грантов на реализацию технологических проектов в частном секторе. Основными исследовательскими центрами в стране являются университеты. В них работает бóльшая часть бразильских исследователей, имеющих учёную степень. Ок. 2/3 всего объёма научной продукции в стране приходится на университет Сан-Паулу. Во многих штатах страны функционируют созданные в 1970-е гг.

государственные научно-исследовательские институты, которые концентрируют свою деятельность на исследовании местных и/или региональных технологических проблем. Среди них Институт технологических исследований в Сан-Паулу, Национальный технологический институт в Рио-де-Жанейро. Существуют и институты развития, действующие в рамках определённых научных направлений, в масштабах всей страны. К их числу относятся Национальный институт космических исследований и Бразильская компания сельскохозяйственных исследований. В Национальном центре агробиологии (Рио-де-Жанейро) несколько десятилетий проработала знаменитый микробиолог Дж. Доверейнер, кандидатура которой выдвигалась в 1996 на соискание Нобелевской премии. Во многом благодаря её исследованиям Б. стала 2-м в мире крупнейшим производителем соевых бобов. В 2000 на 1 млн чел. в Б. приходилось 323 исследователя и 129 чел. технического персонала. Затраты на НИОКР составили 0,77% ВВП. Б. входит в число 20 государств мира, публикующих наибольшее число научных статей в международных журналах.

Современная система образования Б. определена Законом «О главных направлениях и основах развития национального образования» (1996), согласно которому государство обеспечивает доступ населения к обязательному базовому (фундаментальному) 8-летнему обучению детей 7–14 лет. Закон подтвердил полномочия муниципалитетов по управлению дошкольным и базовым обучением, делегировал властям штатов ответственность за обязательное 8-летнее образование и частично за среднее специальное образование. В ведении федерального правительства остаётся руководство специализированными (индустриально-техническими и сельскохозяйственными) училищами; централизованному руководству подлежат программы по борьбе с неграмотностью.

В 2000 общие расходы на образование составили 5,15% ВВП. Базовым обучением было охвачено 35 млн учащихся, средним образованием (по схеме 3+3(4)) — почти 7 млн чел. (нетто-охват этой ступенью обучения составлял 71%). Брутто-охват молодёжи высшим образованием находится на уровне 18%.

В вузах Б. обучается 3,125 млн студентов. Крупнейшие вузы: университет в Рио-де-Жанейро (основан в 1920, 40 тыс. студентов), университет в Сан-Паулу (основан в 1934, 63 тыс. студентов), университет в Бразилиа (основан в 1961, 10 тыс. студентов).

Первые свидетельства *культурной жизни* Б. восходят к эпохе её открытия. Тем не менее сохранились

доисторические фрагменты наскальных рисунков, относящиеся к 12 в. до н.э., и фрагменты плюмажного искусства и керамики древних индейцев. С 16 в. до нач. 21 в. бразильская культура формируется в результате взаимодействия трёх этнокультурных пластов — европейского (португальского), африканского и индейского. В 16 в. иезуиты-миссионеры используют искусство для христианизации местного населения. Важную роль в этом процессе сыграли Жозе ди Аншьета и Мануэл Нобрега. В 17 в. возникает бразильское барокко, наиболее ярко представленное в поэзии Грегориу ди Матуса и в прозе проповедника Антониу Виейры. В 18 в. колониальное барокко достигает расцвета в творчестве скульптора и архитектора Антониу Франсиску Лизбоа (Алейжадинью). Возникают первоначальные народные музыкальные жанры — лунду и модинья. Под влиянием идей Просвещения на смену барокко приходит неоклассицизм. В поэзии он достигает максимального воплощения в произведениях Клаудиа Мануэла да Коста и Томаса Антониу Гонзаги. В 19 в. в русле этой традиции возникают монументально-величественная архитектура и историческая живопись (Педру Америку). В изобразительном искусстве зарождается эклектизм. Впоследствии неоклассицизм сменяется романтизмом, опирающимся на идеи национальной самобытности. Он получает распространение прежде всего в литературе — в индеанистской прозе Жозе ди Аленкара и в поэзии Кастру Алвиса. Композитор Антониу Карлус Гомис создаёт первые национальные оперы. Центральной фигурой бразильской литературы 19 в. становится родоначальник реализма Машаду ди Ассиз. В театре зарождается жанр национальной комедии, связанный с именами Мартинса Пены и Франсы Жуниора. Знаменательным событием бразильской культуры 20 в. становится Неделя современного искусства в Сан-Паулу, положившая начало модернизму и определившая пути дальнейшего развития всей последующей бразильской культуры. Новаторские идеи, сформулированные организаторами Недели — Граса Араньей, Мариу ди Андради и Освалдом ди Андради и их единомышленниками, впоследствии нашли воплощение в творчестве писателя Мануэла Бандейры, поэта Жоржи ди Лима, художников Аниты Малфатти, Тарсилы ду Амарал, Кандиду


Портинари, архитекторов Грегори Варшавчика, Луисиу Косты и Оскара Нимейера, композиторов Камаргу Гуарниери и Франсиску Миньони. В литературе особое место занимают писатели Жоржи Амаду, Грасилянну Рамус, Жозе Линс ду Регу, Ракел ди Кейрос, Эрику Вериссиму, Гимарайнс Роза. В жанре классической музыки наиболее яркая фигура — Эйтор Вилла-Лобос, за которым впоследствии последовала плеяда его учеников: Франсиску Миньони, Камаргу Гуарниери и др. Значительный вклад внесли композиторы Жозе Сикейра, Клаудиу Сантору, Эдину Кригер. В сфере популярной музыки в сер. 20 в. рождается босса-нова — своеобразный сплав самбы и американского джаза. У истоков этого жанра стоят композитор Антониу Карлус Жобим, поэт Винисиус ди Морайс и певец Жоау Жилберту. Бразильский карнавал, возникший в 16 в., достигает своего апогея. Он ежегодно становится главным событием в культурной жизни страны. Символ карнавала — самба — представляет собой музыкально-танцевально-песенный жанр. В годы военной диктатуры возникает движение песен протеста во главе с Шикю Буарки, Жилберту Жилом и Каэтану Велозу. Наибольший вклад в развитие театрального искусства 20 в. вносят драматурги Гильерму Фигейреду, Алфреду Диас Гомис, Одувалду Вьянна Филью, Аугусту Боал, Плинию Маркус. Национальная кинематография, возникшая ещё в кон. 19 в., переживает период наибольшего подъёма с возникновением движения «новое кино» (Глаубер Роша, Нелсон Перейра дус Сантус, Карлус Диегес и др.).

В 21 в. национальные традиции переплетаются с эстетикой постмодернизма. Полистилистическое искусство сочетается с новыми аудиовизуальными технологиями, связанными с «компьютерной революцией». Наибольшую известность получают популярная музыка и кинематография, в частности, творчество кинорежиссёров Бруну Баррету и Валтера Саллеса, наряду с творчеством Паулу Коэлью — автора романов-притч.

В целом бразильская культура 21 в. представляет собой сочетание лучших национальных традиций с космополитической массовой культурой. Для Б. крайне актуальна проблема сохранения культурной идентичности в эпоху глобализации.







## БРИТАНСКИЕ ВИРГИНСКИЕ ОСТРОВА (British Virgin Islands)

### Общие сведения

Заморская территория Великобритании на восточной части одноимённых островов в Вест-Индии. Состоят из 36 островов, 20 из которых необитаемы. Общая площадь 153,4 км<sup>2</sup>, численность населения 21,3 тыс. чел. (оценка 2002). Административный центр — Род-Таун (9,0 тыс. чел., оценка 2002) на острове Тортола. Государственный язык — английский. Национальный праздник — День территории 1 июля. Денежная единица — доллар США (с 1959).

Ассоциированный член КАРИКОМ, ЭКЛАК и др.

### География

Б.В.О. — часть Малых Антильских островов, расположены между 17°15' и 18°75' северной широты и 64°18' и 64°84' западной долготы. Крупнейшие острова (км<sup>2</sup>): Тортола (54), Анегада (39), Вёрджин-Горда (21), Иост-Ван-Дейк (9). Омываются Атлантическим океаном на севере и Карибским морем на юге, протяжённость береговой линии 80 км. Тортола, Вёрджин-Горда и Иост-Ван-Дейк — вулканического происхождения, рельеф — холмистый, самая высокая точка на Тортоле — Маунт-Сэйдж (521 м), на Вёрджин-Горда — Горда-Пик (408 м). Остальные острова — кораллового происхождения, плоские. К юго-востоку от Анегады расположен третий в мире по протяжённости (18 км) коралловый риф. Месторождение меди на Вёрджин-Горда разработано к 1867. *Климат* тропический, зимние температуры +22—28°С, летние +26—31°С. Среднемесячный уровень осадков 100 мм. С июля по октябрь возможны тропические ураганы. Поверхност-



ные источники воды только на Тортоле. Леса в значительной мере истреблены, занимают 7% территории. В заповеднике на острове Гуана сохраняется эндемичный вид игуаны. Прибрежные воды изобилуют рыбой и животными, включая морских черепах.

### Население

*Годовой естественный прирост* 1,07% (оценка 2002), рождаемость 15,1‰, смертность 4,4‰, детская смертность 19,6 чел. на 1000 новорождённых. Средняя продолжительность жизни 75,9 года, в т.ч. женщин — 76,8, мужчин — 74,9. Иммиграция обеспечивает 80% прироста населения. На 107 мужчин приходится 100 женщин. На Тортоле проживает 89% населения, на Вёрджин-Горда — 6%. Потомки бывших африканских рабов составляют 83% жителей, группы выходцев из Европы, Азии (прежде всего из Индии) и мулаты. Грамотность среди взрослых — 98,2%. Преобладают протестанты (45% методистов, 21% англиканцев), католиков — 6%.

### История

Индийские племена араваков поселились на Б.В.О. в 1 в. до н.э. В 15 в. н.э. вытеснены карибами. Острова открыты экспедицией Х. Колумба в 1493. В нач. 17 в. испанцы приступили к разработкам меди на острове Вёрджин-Горда. В 1648 на острова высадились голландцы, с 1666 колонизированы англичанами, которые начали ввоз рабов из Африки. До отмены рабства в 1834 было ввезено 7 тыс. рабов. В 1774 создан законодательный орган, куда первоначально из-

бирались исключительно представители белого населения. В 1872—1956 входили в состав британской колонии Подветренные острова, с 1960 — отдельная территория. В 1967 Б.В.О. предоставлено внутреннее самоуправление и право формировать правительство по результатам всеобщих выборов.

#### Государственное устройство и политическая система

По Конституции 1967 Б.В.О. — парламентская демократия. Монархия, главой государства является королева Великобритании (с 1952 — Елизавета II), представленная губернатором (с 2002 — Том Макан). Губернатор возглавляет *Исполнительный совет* в составе главного министра, 3 членов кабинета и генерального прокурора. Несёт ответственность за внешнюю политику, оборону, безопасность, финансы. *Законодательная власть* принадлежит однопалатному Законодательному совету в составе 15 чел. 9 парламентариев избираются всеобщим прямым голосованием на 4 года, 4 — назначаются губернатором по представлению главного министра и лидера оппозиции. Спикер и генеральный прокурор входят в парламент по должности. Главный министр назначается губернатором по итогам выборов (с июня 2003 — Орlando Смит). Национальная демократическая партия, созданная в 1998, по результатам выборов 2003 получила 52,4% голосов и 8 мест в Законодательном совете и стала правящей. Партия Виргинских островов действует с 1967, находилась у власти в 1995—2003, на выборах 2003 получила 42,2% голосов и 5 мест и перешла в оппозицию. Другие партии в парламенте не представлены.

#### Экономика

ВВП в 2000 составлял 183 млн долл., на душу населения — 11 тыс. долл., по паритету покупательной способности — 16 тыс. долл. Инфляция с 1,5% в 2001 возросла до 3% в 2002. Численность занятых (2001) — 13,9 тыс., безработица в 1990-е гг. стабильно ниже 5% экономически активного населения. За последние 30 лет произошла кардинальная структурная перестройка экономики Б.В.О. с традиционного сельского хозяйства на сферу услуг, создающую с сер. 1990-х гг. св. 90% ВВП. В сфере услуг занято (2001) 88,8% экономически активного населения, в т. ч. в туризме — 15,6%, в сельском хозяйстве и рыболовстве — 0,5%, в промышленности — 3,0%, в строительстве — 7,7%. Туризм, быстро развивающийся с кон. 1960-х гг., обеспечивает ок. 45% ВВП, число туристов за 1997—2001 возросло с 365,7 до 535,5 тыс. чел., из них 240 тыс. — круизные, на

яхтах ежегодно прибывает св. 60 тыс. чел. До 80% туристов из США. С 1986 Б.В.О. превратились в офшорный центр мирового масштаба, число коммерческих компаний в котором увеличилось за 1993—2002 со 100 тыс. до 350 тыс., кроме того, действуют 395 страховых компаний и св. 2,6 тыс. паевых фондов. Регистрация офшорных фирм даёт св. 1/2 доходов правительства и 13% ВВП. На промышленность и строительство в 1990-е гг. приходилось 5% ВВП. Добыча соли, песка и гравия, производство рома, строительство прогулочных судов. Доля сельского хозяйства в экономике упала до 2,5%, обеспечивает менее 9/10 потребностей в продовольствии. Выращивание овощей и фруктов, птицеводство, овцеводство. Рыболовство (на уровне 1 тыс. т в год) имеет экспортную направленность. Протяжённость автомобильных дорог (2002) 350 км, зарегистрировано (2001) 11,3 тыс. автомобилей. Общественный транспорт отсутствует. Паромное сообщение между островами и с Американскими Виргинскими островами. Международный аэропорт на острове Биф, соединённом мостом с Тортолой, местные аэропорты на Анегаде и Вёрджин-Горда. Экспорт (2001) — 28 млн долл., импорт — 263 млн долл. Главные партнёры — Пуэрто-Рико, Американские Виргинские острова, США, Великобритания. Лица с годовым доходом ниже 7,5 тыс. долл. не подлежат обложению подоходным налогом. Зарегистрировано (2000) 7,9 тыс. личных автомобилей.

#### Наука и культура

Всеобщее обязательное и бесплатное начальное образование для детей в возрасте от 5 до 11 лет. На 4 крупнейших островах 18 государственных и 8 частных школ. Среднее образование (12—16 лет) также бесплатное. В кон. 2002 в Законодательный совет направлен законопроект, предусматривающий введение обязательного среднего образования. 2 государственные и 1 частная средняя школа. Среднее специальное образование с 1993 предоставляет Колледж сообщества Британских Виргинских островов. Высшее образование за рубежом, прежде всего на Американских Виргинских островах. Издаются 3 еженедельные газеты, действуют 5 радиостанций, телевизионная станция и кабельное телевидение с 53 каналами. В Род-Тауне этнографический музей и ботанический сад, в Кэррот-Бэй на севере острова Тортола — Музей раковин.





## ВЕНЕСУЭЛА (Venezuela)

### Общие сведения

Официальное название — **Боливарианская Республика Венесуэла** (*República Bolivariana de Venezuela, Bolivarian Republic of Venezuela*). Нынешнее официальное наименование носит с 2000. Расположена на севере Южной Америки. Площадь 916,5 тыс. км<sup>2</sup>, численность населения 25,1 млн чел. (2002). Государственный язык — испанский. Столица — г. Каракас (4,5 млн чел., 2000). Национальный праздник — День провозглашения независимости 5 июля (1811). Денежная единица — боливар.

Член ООН (с 1945), ОПЕК (с 1960), Движения неприсоединения (с 1989), ОАГ (с 1948), ЛАЭС (с 1975), ЛААИ, Андского сообщества наций (с 1973), Ассоциации карибских государств (с 1994) и др.

### География

Расположена между 74° и 60° западной долготы, между 3° и 13° северной широты. На севере омывается водами Карибского моря и Атлантического океана. Общая площадь морского пространства 860 тыс. км<sup>2</sup>. Протяжённость береговой линии 2813 км. Берега Карибского моря на крайнем северо-западе — низменные; на севере и северо-востоке — преимущественно скалистые, к западу — лагунные. Вдоль побережья много островов. Самый крупный — Маргарита (площадь 1000 км<sup>2</sup>, находится в 32 км от материка, славится великолепными песчаными пляжами). Берег Атлантического океана образован дельтой реки Ориноко. В. граничит на западе и юго-западе с Колумбией, на юге и юго-востоке — с Бразилией, на востоке — с



Гайаной. В. расположена в субэкваториальном поясе Северного полушария.

В. делится на 6 природных зон: глыбовые лесистые хребты Кордильера-де-Мерида (г. Боливар, 5007 м) и Сьерра-де-Периха (до 3540 м); низменная, большей частью заболоченная и залесённая впадина Маракайбо; редколесное плоскогорье Фалькон-Лара; Карибские Анды, покрытые смешанными лесами; саванны Льянос-Ориноко (Низкие и Высокие); заболоченная дельта реки Ориноко; Гвианское плоскогорье (равнины с кустарниковой саванной — на севере, песчаниковые и глыбовые массивы среди смешанных лесов — в центре и впадина верховой Ориноко с гилеей — на юге).

*Недра* богаты нефтью, природным газом, рудами железа и никеля, имеются также уголь, руды марганца, меди, золото, бокситы, сера, асбест и др. По запасам углеводородного сырья занимает 1-е место в Латинской Америке и 4-е в мире. На её территории выделяется 2 основных района: Маракайбский нефтеносный бассейн и Оринокский нефтегазовый бассейн. Небольшие месторождения имеются также на северо-западе. В конце марта 2003 открыты два новых гигантских «нефтяных поля», располагающих запасами горючего в 1 млрд барр. Запасы природного газа — св. 1 млн м<sup>3</sup>, из которых 90% — попутный, 60% запасов сосредоточено в Маракайбском бассейне, значительная часть газа представлена в Оринокском бассейне.

В *почвенном покрове* преобладают красные латеритные (ферраллитные и феритные) почвы, на юго-востоке и юго-западе — красно-жёлтые латеритные, в

Низких Льянос и на юге низменности Маракайбо — аллювиальные лугово-лесные и болотные.

*Климат* почти всей В. субэкваториальный, жаркий, с дождливым летом и сухой зимой, на юго-западе — экваториальный, постоянно влажный. Среднемесячная температура +25—28°C, осадков от 280 мм на северо-западе и 750—1200 мм в центре до 2000 мм на юго-востоке и 2000—3000 мм на юго-западе и на северных склонах Кордильеры-де-Мерида.

Речная сеть принадлежит в основном к бассейну реки Ориноко, очень густая; реки отличаются крайне неравномерным расходом (летние половодья). Верхняя река Ориноко и её правые притоки (Вентуари, Каура, Карони и др.) порожисты и образуют много крупных водопадов (в т.ч. самый высокий в мире — Анхель, 1054 м). Левые притоки на западе Льянос (Араука, Апуре и др.) имеют малый уклон, многие судоходны; реки района Месас и реки, впадающие в Карибское море, коротки и несудоходны. Озеро-лагуна Маракайбо площадью 16,3 тыс. км<sup>2</sup> соединено мелководной протокой с Венесуэльским заливом. В северной части — мелководно, в южной — глубина достигает 250 м. Судоходно.

По большей части склонов Анд и Гвианского плоскогорья распространены листопадные и листопадно-вечнозелёные леса, в наиболее влажных районах — на юго-западе и юго-востоке и на северных наветренных склонах Кордильеры-де-Мерида — постоянно влажные вечнозелёные леса с ценными видами деревьев (красное, чёрное, кампешевое деревья, каучуконосные породы), в высокогорье — криофильные луга парамо. Леса занимают св. 50% территории. Для Низких Льянос характерна высокотравная саванна с пальмами: в районе Месас, а также прилегающих районах Гвианского плоскогорья и на севере низменности. Маракайбо — сухая саванна с ксерофильными кустарниками и редколесьем. Вокруг Венесуэльского залива — кактусовые редколесья, вдоль низменных побережий — мангровые заросли.

В стране 17 национальных парков и 3 заповедника. Крупнейшие из них: Генри Питьер с тропическим дождевым лесом и эндемичной оринтофауной, Сьерра-Невада-де-Мерида с горно-ледниковыми ландшафтами и растительностью парамо, Эль-Авила с высотной зональностью тропических лесов. С 1973 охраняется архипелаг Лос-Рокес.

*Животный мир* разнообразен. Обитают широконосые обезьяны, мелкие олени, ленивцы, муравьеды, броненосцы, тапиры, пекари, опоссумы, ягуары и др. Много пресмыкающихся, земноводных и насекомых.

Из птиц наиболее характерны: цапля черноклюв, солнечная цапля, якана, трубачи, гарпия, туканы, попугаи, колибри. В реках водятся: кайманы, электрический угорь, пиранья; в море, у побережья — сардины, испанская макрель, кефаль, анчоусы, сельдь, тунцы, морской окунь.

### Население

За 1990—2002 численность населения увеличилась с 19,5 млн до 25,1 млн чел. *Среднегодовой прирост населения* в 2002 — 1,52%. Естественный прирост — 1,53%, миграционный отток — 0,01%. Темпы прироста населения в 1990-е гг. и начале нового десятилетия снижались: в 1990—95 — 2,3%, в 1995—2000 — 2,0%, в 2000 — 1,9%.

Рождаемость 20,22‰, смертность 4,91‰, детская смертность 24,58 чел. на 1000 новорождённых. *Средняя продолжительность жизни* 73,6 года, в т.ч. мужчин 70,5, женщин 76,8.

Мужчин 12,6 млн чел. (50,2%), женщин 12,5 млн чел. (49,8%). Населения в возрасте 0—14 лет — 35%, 15—64 года — 61%, 65 лет и старше — 4%. 87% населения живёт в городах, 13% — в сельской местности.

Возраст выхода на пенсию — 60 лет. В 2001 6,4% взрослого населения было неграмотно.

В 2000 ок. 67% населения составляли метисы, 21% — белые, 10% — негры, 2% — индейцы. Существует тенденция к сокращению доли коренного населения страны и к росту удельного веса других этнических групп (в 1993: 65% — метисы, 20% — белые, 8% — негры, 7% — индейцы).

Язык — испанский (официальный язык), многочисленные местные диалекты считаются официальным языком коренного населения (примерно 200 тыс. чел.). Английский язык изучается в качестве обязательного второго языка в высших учебных заведениях. 96% населения католики, 2% — протестанты.

### История

С древнейших времён территорию нынешней В. населяли многочисленные индейские племена, находившиеся на различных стадиях первобытнообщинного строя, их основными занятиями являлись охота, рыболовство, земледелие. В августе 1498 В. была открыта Х. Колумбом. В 1499—1500 в ходе плавания вдоль побережья В. А. де Охеда, Америго Веспуччи и их спутники увидели у озера Маракайбо свайные посёлки, напоминавшие Венецию, отсюда название страны — «Маленькая Венеция». Захваченные земли распределялись между конкистадорами вместе с ин-



дейским населением, попавшим в крепостную зависимость либо продававшимся в рабство. Основу экономики колонии составляли ловля жемчуга, добыча золота и меди. Создавались плантационные хозяйства, культивировавшие сахарный тростник, какао, табак. Они основывались на труде индейцев и негров-рабов, ввозимых из Африки. Во 2-й пол. 17 в. одной из главных экспортных культур стал кофе. До нач. 18 в. территория В. находилась в подчинении у испанской колониальной администрации Санто-Доминго, в 1718 вошла в вице-королевство Новая Гранада, с 1777 выделилась в генерал-капитанство. Власти метрополии не допускали к управлению представителей местной (креольской) знати, торговцев, мелкое чиновничество и интеллигенцию. Экономическая деятельность сковывалась многочисленными запретами. Всё это вызывало стремление освободиться от колониализма. 19 апреля 1810 патриоты подняли восстание, послужившее началом Войны за независимость испанских колоний. Её идейными вдохновителями и вождями были выдающиеся деятели континентального масштаба Франсиско де Миранда (1750—1816) и Симон Боливар (1783—1830). Борьба была длительной и упорной. После падения трёх венесуэльских республик войска под руководством Боливара в 1819 одержали решающую победу над испанцами. Создалась Великая Колумбия во главе с Боливаром. После его смерти в 1830 федерация распалась. В. обрела самостоятельность. Имя Боливара — национального героя, Освободителя увековечено в названиях улиц, площадей, городов и даже страны (Боливия).

На протяжении 19 — 1-й трети 20 вв. у власти за редким исключением находились генералы, которые правили авторитарными методами, передавая бразды правления либо свергая друг друга. Это была республика олигархического типа, где высшие органы власти избирались меньшинством граждан путём многоступенчатой процедуры. Режимы такого толка именуются каудильистскими (каудильо — сильная личность, вождь, пользующийся неограниченной властью). В В. они с незначительными модификациями сохранились вплоть до сер. 1930-х гг.

Своеобразным рекордсменом по продолжительности непрерывного пребывания на вершине власти, св. 25 лет, являлся диктатор Х.В.Гомес (1908—35). Идеологическим обрамлением режима служила концепция «демократического цезаризма», или «необходимого жандарма». В её основе лежал тезис о неполноценности отдельных народов (в т.ч. и венесуэльского), их неспособности к самоуправлению. Отсюда вытекала

историческая неизбежность в появлении сильного правителя (цезаря). Он — единственный, кто в состоянии возбудить чувство уважения к иерархии, преодолеть анархию, установить мир и порядок, необходимый для общественного прогресса. Цезарь тесно связан с народом, но возвышается над ним в силу присущих ему особых качеств. В нём гармонически сочетаются демократия и автократия, отсюда «демократический цезаризм».

Открытие в 1916 залежей нефти и начало их промышленного освоения знаменовали поворотный пункт в развитии страны. Это способствовало её трансформации из аграрной в аграрно-индустриальную, превращению в одного из крупнейших в мире производителей и экспортёров чёрного золота. Основное национальное богатство — «чёрное золото» — оказалось в руках международных монополий «Стандарт ойл» и «Ройял датч-Шелл».

Попутно шло становление рабочего класса, бурно росли средние слои, создавались предпосылки для демократизации. Первым открытым политическим выступлением против диктатуры стало Движение 28 года, возглавлявшееся интеллигенцией. Оно было подавлено, но оставило глубокий след в памяти народа.

После кончины Х.В.Гомеса начался переходный период. Его преемники — генералы Э. Лопес Контрерас (1935—41) и И. Медина Ангарита (1941—45) стали осуществлять дозированную демократизацию, сочетавшуюся со сдерживанием инициатив снизу. В октябре 1945 этот процесс был насильственно прерван. К власти пришла военно-гражданская хунта, возглавляемая известным политиком Р.Бетанкурором. В период «трёхлетия» (1945—48) была одобрена новая Конституция, провозглашавшая и гарантировавшая широкие демократические права и свободы, впервые в истории страны состоялись прямые выборы исполнительной и законодательной властей, был принят ряд мер по улучшению материального положения широких масс. Иностранные нефтяные монополии лишились ряда привилегий, был введён дополнительный налог на сверхприбыли, увеличилась доля государства в доходах компаний. В ноябре 1948 триумvirат молодых офицеров свергает легитимного президента Р. Гальегоса, запрещает деятельность правящей партии. Постепенно режим трансформируется в военно-цезаристскую диктатуру М. Переса Хименеса (1952—58).

23 января 1958 диктатура была свергнута под руководством Патриотической хунты. Это знаменовало исходный пункт нового этапа развития страны. Был заложен фундамент представительной демократии,

сцементированный партиями социал-демократической и социал-христианской ориентации. Суровые испытания на долю властей выпали в нач. 1960-х гг., когда они подверглись атакам справа и слева. Эти наскоки удалось отбить, опираясь на поддержку широких слоёв населения. Пик функционирования представительной демократии пришёлся на 1970-е гг., когда многопартийная система трансформировалась в двухпартийную. Сменяя друг друга, чередуясь у руля власти, правящие партии проводили примерно сходный курс, базировавшийся на высоких доходах от нефти. Их умелое использование обеспечило политическую стабильность и социальный мир, основывавшийся на сотрудничестве труда и капитала. В эти годы создаётся мощный государственный сектор, была осуществлена национализация нефти и газа. Позднее обозначились застойные явления. Монополия партий, присвоивших себе право выражать интересы всех слоёв общества, вызывала недовольство граждан. В поистине национальное бедствие превратилась коррупция.

Намерения президента К.А.Переса (1989—93) и его ближайшего технократического окружения перейти от нефтеэкономической к неоллиберальной модели развития натолкнулись на решительное сопротивление и истощение, и различных социальных слоёв и групп. Непосредственным ответом на пакет мер, согласованных с МВФ, явился стихийный бунт жителей кварталов нищеты, опоясывающих крупные города. За ним последовали выступления организованных в профсоюзы трудящихся. За сравнительно короткий срок В. превратилась в зону социальной и политической нестабильности. В мае 1993 впервые в истории В. был объявлен импичмент главе государства. Эрозия представительной демократии завершилась её крахом.

На волне всеобщего недовольства и резко ухудшившегося материального положения (число бедных и нищих приблизилось к 70%) в феврале 1999 к рулю правления пришёл бывший подполковник парашютного спецназа 44-летний У.Чавес. Он совершил беспрецедентную эволюцию. После неудавшейся попытки свергнуть в 1992 легитимного президента, пребывания в тюрьме и амнистирования он создал легальную политическую структуру и взял на вооружение парламентские методы борьбы. Чавес одержал убедительную победу на выборах в декабре 1998, завоевав доверие 60% электората.

Чавес — харизматический лидер популистского толка, сформировавшийся под воздействием идей Боливара. Он взошёл на вершину пирамиды власти с амбициозными планами коренного преобразования со-

циально-экономических устоев, создания общества «социальной и партисипативной демократии». В сжатые сроки «болливарийцы» осуществили перестройку политической системы, в 2000 организовали выборы всех ветвей власти. Чавес был вторично избран главой государства практически с аналогичным результатом.

### Государственное устройство и политическая система

Боливарианская Республика В. — демократическое, федеративное, правовое, социальное государство с республиканской формой правления. Действует Конституция 1999.

*Административно-территориальное деление* — федеральный (столичный) округ, 23 штата: Амасонас, Ансоатеги, Апуре, Арагуа, Баринас, Боливар, Варгас, Гуарико, Дельта-Амакуре, Карабобо, Кохедес, Лара, Мерида, Миранда, Монагас, Нуэва-Эспарта, Португеса, Сукре, Сулия, Тачира, Трухильо, Фалькон, Яракуй. Федеральные владения — 72 острова в Карибском море. *Наиболее крупные города:* Каракас, Маракайбо, Валенсия, Баркисимето, Сьюдад-Боливар, Мерида.

В. — президентская республика.

*Высший орган законодательной власти* — однопалатная Национальная ассамблея, избирается на 5 лет, состоит из 165 депутатов. Члены парламента избираются по партийным спискам и по округам, по квоте 1 депутат от 1,1% общей численности населения страны. Помимо этого от каждого федерального образования избираются 3 депутата. Депутат может избираться лишь на два срока и обязан 1 раз в год отчитываться перед избирателями. Они, в свою очередь, имеют право на его досрочный отзыв по истечении половины срока мандата. Места в парламенте отводятся также представителям индейских меньшинств, делегируемым в соответствии с их традициями и обычаями. Для осуществления текущей деятельности ассамблея из своего состава избирает председателя, двух его заместителей и секретаря сроком на 1 год.

*Глава государства и исполнительной власти* — президент, срок полномочий 6 лет. Президент может переизбираться на второй срок непосредственно по окончании предыдущего мандата, обладает широкими полномочиями, имеет право распускать парламент. В системе органов государственной власти введена должность исполнительного вице-президента, назначаемого и смещаемого президентом. Президент формирует правительство.

*Высшая судебная инстанция* — Верховный трибунал юстиции. Он делится на 6 палат, включая и кон-

ституционную. Наряду с традиционными ветвями власти в соответствии с Конституцией 1999 учреждены ещё две — электоральная и гражданская.

*Глава государства* — Уго Рафаэль Чавес Фриас. Председатель Национальной ассамблеи — Франсиско Амельяч.

*Высший законодательный орган штата* — Совет, избираемый на 4 года. Численность депутатов колеблется от 7 до 15 человек. *Глава исполнительной власти штата* — губернатор, избираемый на 4 года с правом переизбрания.

*Партии и организации.* Движение V Республика. Конституировалось в 1997. Образовано на базе Боливарианского революционного движения-200, созданного в подполье в нач. 1980-х гг. Ныне правящая партия, в парламенте располагает большинством мандатов. Демократическое действие, конституировалось в сентябре 1941, неоднократно было правящей партией, член Социалистического интернационала. Социал-христианская партия КОПЕИ, образовалась в январе 1946. Дважды находилась у власти. Организация демократического толка, входит в Христианско-демократический интернационал. Движение к социализму, конституировалось в январе 1971, отпочковалось от компартии по идейно-политическим соображениям. Движение «Проект В.», объединение либерального толка. Зарегистрировалось в 1997. Образовано на базе региональной группировки «Проект Карабобо». Наиболее влиятельная профсоюзная организация — Конфедерация трудящихся В. (КТВ), создана 31 декабря 1936, численность 1,5 млн членов, входит в состав Межамериканской региональной организации трудящихся (ОРИТ) и Международной конфедерации свободных профсоюзов (МКСП). Крупнейшее предпринимательское объединение — Федерация торговых и промышленных палат и ассоциаций (ФЕДЕКАМАРАС), образована 17 июля 1944.

За период пребывания Чавеса у власти В. пережила три острейших катаклизма. Первый — в декабре 2001, когда общество отрицательно отреагировало на пакет мер в социально-экономической сфере, включивший 49 законов. Ответом стала однодневная акция гражданского неповиновения, парализовавшая практически всю страну. Второй — в апреле 2002, когда всеобщая забастовка и грандиозная манифестация завершились переворотом и контрпереворотом. Третий — в декабре 2002 — феврале 2003, когда бессрочная забастовка под лозунгами немедленной отставки президента, продолжавшаяся 63 дня, нанесла огромный ущерб народному хозяйству. Переговоры между властью и

оппозицией по мирному разрешению конфликта, начавшиеся 8 ноября 2002 под патронажем Организации американских государств, постоянно прерывались. В марте 2003 достигнута принципиальная договорённость о проведении в соответствии с Конституцией аннулирующего референдума после 19 августа 2003, когда исполнится половина срока пребывания Чавеса на посту главы государства. Референдум состоится 15 августа 2004. Если за прекращение полномочий Чавеса выскажется больше избирателей, чем голосовало за него в 2000, то в течение 30 дней должны пройти выборы президента.

На международной арене В. выступает за построение многополюсного мира, за повышение роли ООН, против гегемонизма, осуждает силовые акции США и их союзников в Югославии, Афганистане, Ираке. В. проводит динамичную *внешнюю политику*. Обозначился ряд принципиальных направлений. Упрочение сотрудничества с развивающимися странами, прежде всего с латиноамериканскими. Тесное сближение с Кубой. Интенсификация контактов с государствами, входящими в ОПЕК, с целью координации усилий по поддержанию приемлемых цен. Резкий разворот в направлении Юго-Восточной Азии, особенно Китая и Индии. Дальнейшее развитие связей с ЕС. Наведение мостов в РФ. Одним из показателей внешнеполитической активности служат интенсивные зарубежные поездки президента Чавеса, его личное участие в многочисленных встречах на высшем уровне. Дважды побывал он и в РФ. В мае 2001 — с официальным визитом по приглашению российского коллеги. Дипломатическая академия МИД РФ присвоила У. Чавесу звание доктора «Honoris causa». В декабре 2001 В. посетил премьер-министр РФ М. Касьянов, в декабре 2003 — министр иностранных дел И. Иванов.

*Вооружённые силы* включают Сухопутные войска, ВМС, ВВС и Национальную гвардию (военизированную полицию). Общее руководство осуществляет президент, верховный главнокомандующий. Оперативное — министр обороны и генеральный инспектор через посредство Объединённого генерального штаба. Насчитывают 82,3 тыс. чел. Сухопутные войска (34 тыс.) включают 6 штабов пехотных дивизий, 13 бригад, в т.ч. бронетанковую, кавалерийскую, 7 пехотных, 1 воздушно-десантную, 2 рейнджеров, 1 мобильную по борьбе с партизанами. Полк армейской авиации. Резерв — 6 батальонов. ВВС (7 тыс.) насчитывают 125 боевых самолётов. 31 боевой вертолёт, включая Ми-8 и Ми-17. ВМС (18,3 тыс.) включают морскую пехоту, авиацию и береговую охрану. Со-

стоят из 2 подводных лодок, 6 ракетных фрегатов, 6 ракетных катеров, 4 десантно-танковых корабля. Авиация флота (500 чел.) включает 17 самолётов и 10 вертолётов. Морская пехота (7,8 тыс.) состоит из 4 батальонов, 1 артиллерийского дивизиона. Береговая охрана (1,0 тыс.) располагает 2 патрульными кораблями, 4 патрульными катерами, 27 ракетными патрульными катерами. Численность Национальной гвардии — 23 тыс. Комплектуются военнотружающие на основе закона о всеобщей воинской повинности и по найму, срок действия службы 2 года, призывной возраст 18 лет. Офицерские кадры готовятся в Военной академии и училищах. В соответствии с Конституцией 1999 военнотружающим предоставлено право голоса.

Боливарианская Республика В. имеет дипломатические отношения с РФ (с СССР установлены 14 марта 1945, прерваны 13 июня 1952, восстановлены 16 апреля 1970).

#### Экономика

Объём ВВП в 2001 составил 124,9 млрд долл. США, или 0,4% ВВП мира. ВВП на душу населения — 5071 долл. США. Безработица 15,8%, инфляция — 31,2% (2002). Более 1/4 ВВП В. приходится на нефтяную промышленность (см.табл.), в то время как в структуре занятости населения доля всей добывающей промышленности составляет только 0,5%.

Экономически активное население 11 369 тыс. чел. (2002). Структура занятости населения: сельское хозяйство 9,7%, добывающая промышленность (включая нефтяную) 0,5%, обрабатывающая промышленность 12,6%, строительство 8,3%, электроэнергетика и газоснабжение 0,6%, транспорт, складское хозяйство и связь 7,0%, торговля и услуги 61,3%.

Нефтегазовая промышленность обеспечила в 2002 72,6% экспортных доходов и 48,3% доходов центрального правительства. Производство лёгких и средних сортов нефти сосредоточено главным образом в районе озера Маракайбо и в штатах Фалькон и Апуре. Тяжёлые сорта добываются на востоке страны, в основном в т.н. нефтяном поясе Ориноко. Запасы нефти в В., составляющие 11,2 млрд т (77,7 млрд барр.), — самые большие в Западном полушарии и уступают только запасам 5 стран Персидского залива. В 2001 в В. было произведено 176 млн т (3,4 млн барр./день) нефти, и она являлась 6-м в мире производителем сырой нефти. Мощности по переработке нефти составляют 3,3 млн барр./день (1,3 млн — внутри страны и 2,0 млн — за рубежом). Основные нефтеперерабатывающие мощности внутри

страны расположены в прибрежной зоне — в штатах Фалькон на полуострове Парагуана (крупнейший комплекс из нефтеперерабатывающих заводов в г. Амуай и Кардон с общей мощностью 0,94 млн барр./день), Карабобо (в г. Эль-Палито — 0,13 млн барр./день) и Ансоатеги (в г. Пуэрто-ла-Крус — 0,2 млн барр./день).

Таблица. Структура ВВП  
(в %, в ценах 1984)

	1998	1999	2000	2001	2002
<b>Нефтяная промышленность</b>	27,8	27,4	27,4	26,4	25,3
<b>Сельское хозяйство</b>	4,7	4,9	4,9	4,9	5,2
<b>Горнодобывающая промышленность</b>	0,9	0,8	0,9	0,9	0,9
<b>Обрабатывающая промышленность</b>	14,6	14,1	14,2	14,2	13,9
<b>Строительство</b>	6,1	5,4	5,1	5,6	4,9
<b>Электроэнергетика и водоснабжение</b>	1,8	1,9	1,9	1,9	2,1
<b>Транспорт, складское хозяйство, связь</b>	5,5	5,9	6,2	6,5	6,9
<b>Торговля</b>	8,4	7,9	8,1	8,2	7,9
<b>Услуги</b>	30,2	31,7	31,3	31,4	32,9
<b>ВВП</b>	100,0	100,0	100,0	100,0	100,0

По запасам природного газа — 4,18 млрд м<sup>3</sup> в 2001 — В. занимает 1-е место в Латинской Америке, 2-е место в Западном полушарии и 8-е — в мире. Производство природного газа составило в том же году 28,9 млн м<sup>3</sup> — 3-е место в Латинской Америке.

Одним из главных инструментов по ослаблению зависимости экономики страны от нефти государство считает развитие обрабатывающей промышленности. В структуре её производства более 50% приходится на нефтеперерабатывающую, химическую и нефтехимическую, резинотехническую, целлюлозно-бумажную промышленность, производство пластмасс, чёрную и цветную металлургию. Ок. 33% продукции производится в т.н. традиционных отраслях — пищевой, табачной, текстильной и швейной, кожевенно-обувной, деревообрабатывающей и мебельной промышленности. Ок. 16% приходится на металлообрабатывающую промышленность, производство машин, оборудования и транспортных средств (главным образом сборка). Размещение производственных мощностей по территории страны характеризуется значительной неравномерностью. Ок. 75% продукции производится в центральной и запад-



ной частях территории страны, в т.ч. 37% — в Центральном районе (главные промышленные центры — Валенсия и Маракай), ок. 21% — в Столичном округе (Каракас), 16% — в Центрально-Западном районе (Баркисимето, Пунто-Фихо, Акаригуа-Арауре, Чивакоа). Металлургическая промышленность и электроэнергетические мощности сконцентрированы в штате Боливар.

В. играет заметную роль в Латинской Америке и Западном полушарии по добыче ряда минералов, в т.ч. бокситов, железной руды, золота и алмазов. По добыче бокситов — 4,4 млн т в 2001 — она входит в десятку ведущих производителей мира. Они добываются на месторождении Лос-Пихигуаос в штате Боливар, принадлежащем государственной корпорации C.V.G. Единственная в стране шахта по добыче бокситов Бауксилиум имеет мощность 6,0 млн т в год. Почти весь объём произведённых бокситов используется для переработки в окись алюминия внутри страны. Алюминий является вторым по важности экспортным продуктом В. В 2001 в В. было произведено 95 млрд кВт·ч электроэнергии, из них ок. 80% — на ГЭС. ТЭС работают главным образом на нефти и (небольшой процент) на газе. Крупнейшей ГЭС является Гури на реке Карони с установленной мощностью ок. 10 млн Вт, уступающая в мире только бразильско-парагвайской ГЭС Итайпу. Энергетическая система В. соединена с колумбийской и бразильской, что позволяет экспортировать электроэнергию.

*Сельское хозяйство* относится к числу наиболее отсталых отраслей экономики. На его долю в 2001 приходилось 9,7% экономически активного населения и лишь 4,9% ВВП. Развитие сельского хозяйства сдерживается неэффективной системой землевладения. Согласно сельскохозяйственному цензу 1998, 5% крупнейших собственников владеют 75% земли, в то время как 75% мелких собственников — 6%. 84,3% используемой в сельском хозяйстве земли является пастбищами. На животноводство мясного направления приходится примерно 1/2 всего сельскохозяйственного производства страны. По всем видам мяса В. достигла самообеспеченности. Во внутреннем потреблении молока доля импорта составляет 33,5% (2000). Основными сельскохозяйственными культурами являются (2002): кукуруза (1,2 млн т), кофе (69 тыс.т), сорго (390 тыс.т), сахарный тростник (8,9 млн т), рис (690 тыс.т). В обеспечении продукцией земледелия большую роль играет импорт. На него приходится 68,4% внутреннего потребления зерновых, в т.ч. 100% — пшеницы и 63,9% — кукурузы. Импорт удовлетворяет 68,9% потребностей в фасоли и 79,3% — в растительном масле.

Продукция рыболовства составила в 2000 423 тыс. т, в т.ч. улов пресноводной рыбы — 84 тыс. т. Потребление рыбопродуктов на душу населения достигло 16 кг, при этом 21,8% потребления обеспечил импорт. Значительная часть улова приходится на тунца и сардины. Они частично экспортируются в замороженном или консервированном виде. Продуктом, преимущественно идущим на экспорт, являются креветки.

Ок. 90% пассажирских и 70% грузовых перевозок осуществляется автотранспортом. Общая протяжённость безрельсовых дорог 95 795 км, из них 32 800 км имеет покрытие. Основная автострада страны связывает города Баркисимето, Валенсия, Маракай, Каракас и Лос-Текес. Второй по значимости является автострада Кларирьяс — Барселона — Эль-Тигре. По морю перевозится 90% внешнеторговых грузов. Ок. 80% импорта В. проходит через три порта — Ла-Гуайру (основной порт В. и порт Каракаса), Маракайбо и Пуэрто-Кабельо. В стране в 2001 было 372 аэропорта, в т.ч. 124 имели взлётную полосу с твёрдым покрытием, 10 из них — международных. Крупнейшие аэропорты: Симона Боливара в Майкетии (20 км от Каракаса), Артуро Мичелена в Валенсии, Хасинто Лара в Баркисимето, Ла Чинита в Маракайбо. Железнодорожный транспорт развит слабо и используется только для перевозки грузов. Общая протяжённость железных дорог в 2001 — 627 км, из них 248 км — частные дороги. Основные линии: Пуэрто Кабельо — Баркисимето (173 км) и Яритагуа — Акаригуа (75 км). Длина нефтепроводов: 6370 км (сырая нефть), 480 км (нефтепродукты). Длина газопроводов — 4010 км.

К числу наиболее перспективных отраслей экономики относится сектор телекоммуникаций, переживающий период быстрого развития. В 1998—2001 его вклад в ВВП В. увеличился с 2,2 до 3,1%. К кон. 2000 в секторе завершился процесс приватизации, и ведущие позиции в нём заняли компании США. Значительные возможности для роста имеются как в проводной, так и в беспроводной телефонии. В 1999 в В. насчитывалось 143 мобильных телефона на 1 тыс. жителей. Это больше, чем в Аргентине, Бразилии, Мексике и Колумбии, и несколько меньше, чем в Чили. По удельному числу радиоприёмников (470) В. в том же году превосходила Чили, Мексику и Бразилию, но уступала Аргентине и Колумбии.

Торговля наряду с услугами является сферой основной занятости населения. В 2001 на эти две отрасли пришлось 39,6% ВВП и 61,3% занятых, в т.ч. на торговлю, рестораны и отели (в сумме) — соответственно 10,4 и 26,3%. В 2002 в связи с политическим и экономическим

ким кризисом в стране ВВП торговли уменьшился на 13,3%, и доля торговли во всём ВВП снизилась по сравнению с 2001 с 8,2 до 7,9%. Индекс физического объёма продаж снизился со 136 до 71 (1997=100%), в т.ч. в оптовой торговле — со 115,7 до 49,9, в розничной — со 154,4 до 89,6. В связи с тем что потребительские цены выросли на 31,2% в 2002 и ещё на 9,4% в I кв. 2003, правительство в 2003 начало осуществлять план, предусматривающий непосредственное снабжение населения основными продуктами питания через различные правительственные организации, а также введение государственного контроля над ценами на ряд продуктов (национальных и импортных) первой необходимости, в т.ч. на муку, рис, сардины, сахар, молоко и кофе.

В 2000 В. посетило ок. 604 тыс. туристов, из них 134 тыс. (22%) круизных. Из 469 тыс. туристов, останавливавшихся в гостиницах, ок. 42% — из Западной Европы, 16% — из США и по 6% — из Канады и Южной Америки. Общее число гостиниц составило 2,4 тыс.

Правительство В. ставит задачу построения социально ориентированной рыночной экономики, в которой государство будет играть активную роль регулятора и стимулятора инвестиций частного сектора. Предполагается повысить эффективность экономической деятельности, перейти от экономики, основанной на нефтяной ренте, к многоотраслевой экономике. Стимулируется развитие мелких предприятий.

Доходы бюджета центрального правительства составили в 2002 20,1%, а расходы — 23,1% ВВП. Нефтегазовая промышленность обеспечила 48,3% доходов. На текущие расходы пришлось 78,8% всех расходов, на капиталовложения — 16,4%. Подоходный налог составляет 34%, НДС — 16%, налог на дебетное сальдо банков — 1%. Внутренний государственный долг составил в 2001 13,8 млрд долл. США, или 11,0% ВВП. Внешний государственный долг 22,6 млрд долл. США, или 18% ВВП.

В связи с начавшимся в кон. 2001 оттоком капиталов из В. центральный банк отказался в феврале 2002 от политики валютного коридора и ввёл плавающий курс боливара. Одновременно он стал повышать учётную ставку с целью убрать с рынка излишек ликвидности. В феврале 2003 в связи с падением золотовалютных резервов и обесценением национальной валюты был введён фиксированный курс боливара и валютный контроль. Общий объём портфеля кредитов коммерческих и универсальных банков уменьшился в 2002 на 2,7%, в то же время их вложения в ценные бумаги (преимущественно в правительственные) увеличились на 72,2%.

23% населения тратят менее 1 долл. в день на потребление. В структуре конечного потребления семей

в 2001 38,5% приходилось на продукты питания, одежду и обувь; 22,0% — на оплату жилья, электроэнергию, воды, транспорта и связи. В 2002 в стране имелось 52,8 тыс. персональных компьютеров и столько же пользователей Интернета. Индекс развития человеческого потенциала составил в 2000 0,77 (69-е место в мире).

*Внешнеэкономическая сфера.* Ситуация во внешней торговле, прежде всего экспорт нефти, в существенной мере определяет состояние экономики В. В 2002 товарный экспорт составил 26,2 млрд долл. США, в т.ч. 19,0 млрд долл. (72,6%) — экспорт нефти. Вывозятся алюминий — 2,3%, химикаты — 1% (2001). Основные партнёры по экспорту (2000): США — 60%, Бразилия — 5,5%, Колумбия — 3,5%, Италия — 3,4%. Импорт в 2002 составил 12,3 млрд долл. США. В 2001 на потребительские товары пришлось 21,0% импорта, на полуфабрикаты — 64,3%, на оборудование — 14,7%. 38,8% импорта поступило из США, 6,7% — из Колумбии, 4,4% — из Бразилии, 3,8% — из Италии. Венесуэльский экспорт в РФ в 2001 — 30,1 млн долл. США, импорт из РФ — 20,6 млн долл. США.

Согласно Конституции все отрасли экономики, за небольшим исключением, открыты для иностранных инвестиций. В 2001 общая сумма прямых иностранных инвестиций в В. составила 30,3 млрд долл. США. Крупнейшим инвестором являются США, общая сумма прямых капиталовложений которых в экономику В. составила в 2001 10,7 млрд долл.; из них 27,4% пришлось на нефтяную и 14,4% — на обрабатывающую промышленность. Одна из сфер, где позиции иностранных инвесторов особенно сильны, — банковская система: в 1999 на зарубежные банки приходилось 47,7% совокупного капитала системы. В настоящее время наиболее привлекательными секторами для иностранных инвестиций являются нефтегазовая промышленность, телекоммуникации, банковская сфера, электроэнергетика.

### Наука и культура

*Образование* находится в ведении Министерства образования, культуры и спорта. В 2001 в В. было 15 984 начальные школы, которые посещало 4,3 млн учащихся. Число учителей составляло 185,7 тыс. чел. Вопросы среднего и профессионально-технического образования находятся в ведении Управления среднего и профессионального образования. Число средних и профессионально-технических учебных заведений в 2000 превышало 2000. В них обучалось ок. 400 тыс. чел. Крупнейшие университеты: Центральный

университет В. (г. Каракас, основан в 1725), Университет Симона Боливара (г. Каракас, 1967), Университет штата Сулия (г. Маракайбо, 1891), Андский университет (г. Мерида, 1810), Университет Карабобо (г. Валенсия, 1958). Из частных университетов самым крупным является Католический университет Андрес Бельо (г. Каракас, 1953), входящий в тройку крупнейших в стране. Широкое признание получил Институт высших исследований в сфере управления, основанный в 1965 в Каракасе.

В соответствии с законом о науке, технологии и изобретательстве (2001) в национальную систему науки, технологии и изобретательства входят Министерство науки и технологии, высшие и профессионально-технические училища, частные и государственные научно-исследовательские учреждения, информационные сети; предприятия, производящие высокотехнологичные товары и услуги; частные лица, занятые в сфере НИОКР. Министерство получает и обобщает информацию от входящих в систему институтов, формулирует политику, планы и приоритеты научно-технического развития, выделяет ресурсы на НИОКР по запросам их исполнителей. В свою очередь исполнители НИОКР, финансируемых министерством, обязаны перечислить ему от 0,5 до 5% своей прибыли на реализацию планов научного и технологического развития. Крупные государственные и частные предприятия должны вложить в течение финансового года в образовательные и научно-технические проекты, осуществляемые в сфере их деятельности, от 0,5 до 20% прибыли. Импортёрам товаров и услуг, необходимых для реализации национального плана науки, технологии и изобретательства, могут предоставляться налоговые и таможенные льготы. В 2000 на 1 млн чел. в В. приходилось 194 исследователя, занятого в НИОКР. Затраты на НИОКР составили 0,34% ВВП. Важными научными центрами являются университеты — Центральный университет В. имеет исследовательские центры по 11 научным направлениям. В число крупнейших научно-исследовательских учреждений входят Венесуэльский институт научных исследований (создан в 1955) и Национальный институт сельскохозяйственных исследований (2000), имеющий отделения в 11 штатах страны.

От доколумбова периода сохранились петроглифы, наскальные росписи, керамические сосуды и ритуальные фигурки, символизирующие плодородие.

Первые памятники литературы, драматургии, архитектуры, профессионального изобразительного искусства и музыки относятся к колониальному периоду. По сравнению с другими регионами Латинской

Америки В. в 16—17 вв. оставалась глухой провинцией. Барокко получило распространение лишь в 18 в.

На литературу позднеколониального периода и 19 в. оказала влияние патриотическая публицистика Ф. Миранды и С. Боливара. Классицизм, а впоследствии романтизм определяли поэзию А. Белью. Ведущим живописцем начала республиканского периода был Х. Ловера.

Основные течения в культуре 19 в. — классицизм и романтизм, в русле которого формировался костюмбризм (от исп. «el costumbre» — обычай), представленный в литературе творчеством Р. Марии Баральта, в живописи К. Фернандеса. В последней четверти 19 в. в литературе получил развитие т.н. испано-американский модернизм. В архитектуре во 2-й пол. 19 в. классицизм сменился эклектикой, неоготикой и неомавританским стилем.

Проза социально-критического направления кон. 19 — 1-й пол. 20 вв. нашла отражение в произведениях М.В. Ромеро Гарсии и Р. Гальгоса. Социально-политическая тематика 1950—60-х гг. в литературе связана с именем М. Отеро Сильвы. Крупной фигурой в литературе 20 в. является поэт, прозаик, эссеист А. Услар Пьетри. С 1970-х гг. произведения прозаиков и поэтов отмечены стремлением к неомавританскому и постмодернизму.

До 2-й мировой войны в зодчестве преобладал неоклониальный стиль с элементами классицизма. Крупнейшим венесуэльским архитектором 20 в., развивавшим принципы международного стиля, был Р. Карлос Вильянуэва. В 1980—90-е гг. в архитектуре появляются черты хай-тека и нео-ар-деко.

Ведущими живописцами нач. 20 в. были Э. Боджио и А. Реверон. В кон. 1930-х — нач. 1940-х гг. стало складываться творчество Э. Полео, Брачо, С. Ренхифо (был также драматургом), испытавших влияние мексиканской монументальной живописи.

Среди художников-беспредметников самые известные А. Отеро, Х. Сото, К. Крус-Диес, начавшие работать в 1950-е гг. С 1960-х гг. одним из ведущих живописцев и рисовальщиков стал Х. Борхес.

Начало венесуэльской кинематографии относится к 1909, но лишь в 1950-е гг. она приобретает национальные черты (фильмы М. Бенасерраф). В 1960—90-е гг. наиболее интересные режиссёрские работы создают К. де ла Серда, Э. Гедес, М. Валерстайн, С. Хоогестайн.





## ГАИТИ (Haiti)

### Общие сведения

Официальное название — **Республика Гаити** (*Republic of Haiti*). Занимает западную часть острова Г. в группе Больших Антильских островов в Карибском море и ряд мелких островов — Гонав, Тортю, Ваш и др. Площадь 27,8 тыс. км<sup>2</sup>, численность населения 7,1 млн чел. (2002). Государственный язык — французский. Столица — г. Порт-о-Пренс (884 тыс. чел., 2002). Государственный праздник — День независимости 1 января (1804). Денежная единица — гурд.

Член ООН, ОАК, КАРИКОМ и др.

### География

На севере Г. омывается Атлантическим океаном, на юге — Карибским морем, на востоке граничит с Доминиканской Республикой, на западе Наветренный пролив отделяет Г. от Кубы.

Г. — островное государство. Общая протяжённость береговой линии ок. 1450 км. Рельеф местности — пересечённый. Побережье в основном скалистое, сильно изрезанное. С северо-запада на юго-восток территорию Г. пересекают горные хребты и массивы. Вершина Ля-Сель (2680 м) — наивысшая в стране.

На острове много рек. Главные из них — Артибонит (321 км) и Кюль-де-Сак с озером Соматр.

32% общей площади страны занимают культивируемые земли, 16% — пастбища, 7,2% — леса, более 50% — горы.

*Климат* на острове тропический, пассатный. На побережье средняя температура января +22°С, июля +28°С. В горных районах холоднее (январь — +7—



14°С). Сезон дождей — с апреля по июнь и с сентября по ноябрь.

### Население

Среднегодовой прирост населения 1,42%. Рождаемость более 31‰, смертность ок. 15‰, детская смертность 93 чел. на 1000 новорождённых (2002). Средняя продолжительность жизни 49,5 года, в т.ч. женщин 51, мужчин 47 лет (2002). *Возрастная структура*: 0—14 лет — 39,5%, 15—64 года — 56,3%, 65 лет и старше — 4,2%. 50% гаитянского населения — моложе 25 лет. Женское население (3 млн 583 тыс. чел.) численно превышает мужское (3 млн 483 тыс.). Соотношение городского и сельского населения — 30%:70%. Г. отличает крайне низкий уровень грамотности. 45% жителей старше 15 лет умеют читать и писать. 95% гаитян — негры, остальные 5% — преимущественно мулаты (2002). Хотя официальный язык Г. — французский, но большинство населения говорит на местном креольском языке, сложившемся из африканских диалектов и заимствований из лексики французского языка.

По религиозному составу 80% гаитян — католики, 16% — протестанты, 4% — приверженцы других религиозных конфессий. 90% населения страны до сих пор практикует афро-христианский религиозный культ воду (*vaudou*) — своеобразный симбиоз африканских языческих религий с элементами христианства. С апреля 2003 водуизм наряду с католицизмом официально признан равноправной государственной религией Г. как один из духовных компонентов национальной самобытности страны.



### История

Остров Г., названный испанцами Эспаньолой, был открыт Х. Колумбом 6 декабря 1492. С кон. 17 в. (1697) западная часть острова перешла во владение французской короны, получив новое название — Сан-Доминго. В результате победоносной революции негров-рабов во главе с Туссеном Лувертюром (1791—1803) на Г. было отменено рабство (1801) и завоёвана политическая независимость (1804).

Основатель независимой Г. — сподвижник Т.Лувертюра, генерал Жан-Жак Дессалин (1804—07), после смерти которого страна распалась на два отдельных государства: «негритянскую империю» Анри Крисофа на севере (1807—20) и «мулатскую республику» Александра Петюна на юге (1807—18), после воссоединения которых в 1822 Г. стала единой республикой.

С сер. 19 в. господствующие позиции на Г. занял капитал США.

В 1-й пол. 20 в. Г. пережила 20-летнюю оккупацию Соединёнными Штатами (1915—34, что вошло в историю страны, как «вторая война за независимость»).

Во 2-й пол. 20 в. наиболее продолжительным было 30-летнее правление дювальистской диктатуры: основателя династии — Франсуа Дювалье (1957—71) и его сына — Жан-Клода Дювалье-мл. (1971—86).

Исходной точкой трансформации гаитянского общества служит свержение дювальистской диктатуры (7 февраля 1986). В течение 1986—96 страна пережила цепную реакцию военных переворотов: политическая власть на острове сменилась 9 раз.

Первым гражданским, демократически избранным президентом Г. стал бывший католический священник Жан-Бертран Аристид (пришедший к власти 7 февраля 1991). Его правление было прервано очередным военным переворотом (30 сентября 1991) и политическим изгнанием из страны. Трёхлетнее противоборство между военной хунтой Рауля Седра и правительством де-юре в изгнании (1991—94) завершилось реставрацией демократического режима Аристида (1994—96) при активном участии США и мирового сообщества (была принята резолюция Совета Безопасности ООН по Г.).

После вторичного избрания Аристида на президентский пост (2001—06) Г. вступила в полосу затяжного социально-политического кризиса, который продолжается более 3 лет.

Политическую ситуацию в стране осложнили жёсткие экономические санкции, наложенные на Г. мировым сообществом (с июля 2000, резолюция ОАГ по Г.).

### Государственное устройство и политическая система

До падения диктаторского режима в 1986 Г. оставалась сугубо авторитарным государством, считаясь республикой номинально. По действующей Конституции 1987 Г. является президентской республикой, основанной на принципе разделения властей.

*Административно-территориальное деление* — 9 департаментов: Артибонит, Центр, Гранд-Анс, Север, Северо-Восток, Северо-Запад, Запад, Юг, Юго-Восток. Департаменты делятся на округа, округа — на общины. *Исполнительная власть* осуществляется главой государства — президентом республики (с февраля 2001 — Ж.-Б.Аристид), а также правительством страны, возглавляемым премьер-министром (с марта 2002 — Ив. Нептун). Президент республики избирается прямым, всеобщим и тайным голосованием на 5 лет по системе абсолютного большинства. Президент назначает на должность премьер-министра представителя партии, располагающей парламентским большинством.

*Законодательная власть* на Г. принадлежит парламенту — двухпалатной Национальной ассамблее (110 членов), которая состоит из палаты депутатов (83 мандата) и Сената (27 членов). Депутаты избираются на 4 года, а сенаторы на 6 лет, обновляя свой состав каждые 2 года на 1/3.

*Судебная власть* включает Верховный, Кассационный и Апелляционные суды, а также суды первой инстанции, мировые суды и специальные трибуналы, состав и функции которых определяются законом.

После свержения диктатуры в 1986 на Г. возникли десятки *политических партий и организаций*: 9 из 27 являются парламентскими. Партией власти является партия левоцентристской ориентации Семья Лаваляс, созданная Ж.-Б. Аристидом в 1997. У власти с 2001. Основные оппозиционные партии: Революционная национальная прогрессивная партия (PANPRA) социал-демократического типа (создана С. Жилем в 1989); Национальный конгресс демократических движений (CONACOM) — социал-демократическая партия Г., член Социнтерна (основана В. Бенуа в 1990); партия «Демократическое единство» (УД, создана Э. Полем в 2000).

С 7 февраля 2001 у власти находится правительство Аристида — лидера правящей партии Семья Лаваляс. По итогам всеобщих выборов 2000 партия Аристида получила 26 из 27 мест в Сенате и 73 из 83 мандатов в палате депутатов. Победа партии Семья Лаваляс встретила ожесточённое сопротивление объединённой гаитянской оппозиции (более 20 партий), ос-

порившей как результаты парламентских выборов 2000, так и законность избрания самого главы государства.

Противостояние правительства и оппозиции, требующей отставки Аристиды, вызвало острый постэлекторальный конфликт в стране, перешедший в затяжной политический кризис, который парализует Г. вот уже более 3 лет. Кризисную ситуацию в стране обострило и международное эмбарго, введённое против Г. мировым сообществом после спорных выборов 2000. В качестве обязательного условия для отмены экономических санкций гаитянским властям было рекомендовано провести новые досрочные выборы в парламент до истечения 2003.

В свете этого главные усилия правительства Аристиды в области *внутренней политики* направлены на урегулирование социально-политического кризиса, на форсирование национального диалога с оппозицией, бойкотирующей переговорный и избирательный процесс. Противостояние обеих сторон, вовлечённых в политический конфликт, продолжается до сих пор.

Тесно связанная с поисками путей выхода из внутривнутриполитического кризиса *внешняя политика* Аристиды ориентирована прежде всего на выполнение условий, содержащихся в резолюции ОАГ, с целью разблокирования экономического эмбарго и вывода страны из международной изоляции.

В январе 1995 в ходе проведения радикальной реформы *Вооружённых сил* президент Аристид осуществил роспуск 7-тысячной гаитянской армии, запятнавшей себя сотрудничеством с дувальтизмом и военными режимами. Задачи внутренней безопасности выполняет Национальная полиция Г.

Дипломатические отношения с РФ установлены 2 июня 1996 (посольство Г. в РФ не представлено).

### Экономика

Г. остаётся слабо развитой аграрной страной. По уровню экономического развития она входит в десятку наиболее экономически отсталых государств мира и является самой бедной и отсталой страной в Западной полушарии.

ВВП на душу населения 1,7 долл. США (2001). Структура ВВП: сельское хозяйство 30%, промышленность 20%, сфера услуг 50%. Среднегодовые темпы инфляции 14% (2001).

Государственный бюджет: доходы 273 млн долл. США, расходы 361 млн долл. США, дефицит 88 млн долл. США (2001).

Прирост промышленного производства 0,6% (2001). Производство электроэнергии 522 млн кВт-ч (31% из них вырабатывают гидроэлектростанции).

Численность экономически активного населения 3,6 млн чел., из них 2/3 не имеют постоянной работы, часть, как правило, занята в неформальном секторе экономики (2001).

Структура занятости: сельское хозяйство 66%, сфера услуг 25%, промышленность 9% (2001).

*Внешняя торговля*: экспорт — 326,6 млн долл. США, импорт — 977,5 млн долл. (2001).

Господствующее положение в гаитянской экономике прочно имеет капитал США.

Г. богата перспективными залежами медной руды, железа, марганца, бурого угля. На Г. добывают также мрамор, морскую соль, глину, песок, известняк. С 1970-х гг. под контролем США на Г. ведётся геологическая разведка залежей нефти (концессия американской компании «Уэнделл Филипс ойл» сроком на 35 лет — до 2007). В последние годы на севере страны были открыты золотоносные залежи, эксплуатация которых началась недавно.

*Обработывающая промышленность* на Г. базируется преимущественно на сельскохозяйственном сырье. Основное значение имеют такие экспортные отрасли, как производство сахара, производство сизаля.

Основа гаитянской экономики — *сельское хозяйство*, во многом ориентировано на экспорт (40% всего экспорта). Не обеспечивая себя собственным продовольствием, страна испытывает хронический продовольственный дефицит, импортируя продукты питания, главным образом из США.

Главные экспортные культуры: кофе (1/4 экспорта), сизаль, сахарный тростник. Немаловажное товарное значение имеют какао, табак и хлопчатник. Для внутреннего потребления выращивают кукурузу, просо, сорго, фасоль, рис (главный район производства риса — долина реки Артибонит), а также цитрусовые, фрукты и овощи.

На Г. традиционно развито рыболовство: налажен промысловый лов крабов, лангустов, креветок, омаров и устриц, идущих главным образом на экспорт.

Импорт — продовольственные товары, нефть, автомобили, оборудование, сырьё. Основные торговые партнёры Г. — США (90% гаитянского экспорта и 60% импорта), страны ЕС (6% гаитянского экспорта и 10,5% импорта), Доминиканская Республика (37% импорта).

Важное место в экономике Г. занимает *туризм*. Основной поток туристов, привлечённых местной эк-

зотикой и живописными ритуалами водуистских культов, направляется из США и Западной Европы.

На экономической ситуации в стране негативно сказались последствия международного эмбарго против Г. (с лета 2000) — блокирование финансовой помощи извне (500 млн долл. США), а также мораторий на внешние займы и кредиты (146 млн долл. США).

Социально-экономическая программа Аристиды (на 2001—06) основана на партнёрском сотрудничестве государственного и частного секторов экономики. Правительство Аристиды рассчитывает на привлечение частных инвестиций, как национальных, так и иностранных, необходимых для модернизации сельскохозяйственного производства и рыболовной отрасли. Эти меры призваны расширить возможности самообеспечения населения собственным продовольствием и ослабить зависимость от импорта.

Однако реализацию правительственных программ, намеченных в социальной сфере, инфраструктуре и агропромышленном производстве, во многом тормозит экономическая блокада Г., которая отчаянно нуждается в гуманитарной помощи мирового сообщества. Очевидно, что решение назревших социально-экономических проблем на Г. тесно связано с поисками выхода из глубокого политического кризиса, поразившего страну в последние 3 года.

### Наука и культура

*Наука* на Г. развита весьма слабо. Самобытная гаитянская *культура* сформировалась в результате уникального исторического сплава французской культуры как культуры бывшей метрополии и духовного наследия Африки — прародины потомков антильских негров-рабов. Культурными проводниками западных ценностей на Г. выступает наиболее просвещённое мулатское меньшинство (5% населения), тогда как чернокожее большинство (95%) остаётся носителем

африканских традиций. Симптомы культурного дуализма проявляются во всех сферах духовной жизни: религии (католицизм и водуизм), языке (французский и креольский), литературе, архитектуре, музыке, политической культуре и т.д.

*Литература* Г. отражает основные этапы развития её бурной истории. В 19 в. в ней преобладают мотивы национально-освободительной борьбы, патриотические темы и образы героического прошлого. Вместе с тем творчество ряда гаитянских поэтов развивается в духе подражания французскому Парнасу.

В 20 в. последствия американской оккупации Г. (1915—34) вызвали небывалый национальный и духовный подъём в стране, вошедший в историю 1920—30-х гг. как движение гаитянского «культурного ренессанса». В его рамках возникло национальное литературное течение «эндиженизма», объединившее цвет гаитянской интеллигенции: Ж.-П. Марса, Ж. Румэна, Ж. Бриера, Л. Луло, К. Бруара, Р. Дестра и др.

Основная проблематика литературной «эндиженистской школы» связана с темой негризма и реабилитацией африканского наследия, защитой «культурной самобытности» Г. и идеями борьбы против духовной и политической экспансии США. Младшим современником поколения эндиженистов является талантливый гаитянский писатель — романист Ж.-С. Алексис (1922—61), трагически погибший в застенках диктатора Ф. Дювалье. Его романы — «Добрый генерал Солнце» (1955), «Деревья-музыканты» (1957), «В мгновение ока» (1959) и др. получили поистине мировую известность.

Модернизация общественной жизни Г. в последние два десятилетия способствовала переоценке европейского (французского) и африканского вклада в развитие гаитянской культуры, которая до сих пор сохраняет ярко выраженную африканскую окраску.





## ГАЙАНА (Guyana)

### Общие сведения

Официальное название — **Кооперативная Республика Гайана** (*Cooperative Republic of Guyana*). Расположена на северо-востоке Южной Америки, на побережье Атлантического океана. Площадь 215 тыс. км<sup>2</sup>, численность населения 749 тыс. чел. (перепись 2002). Государственный язык — английский. Столица — г. Джорджтаун (248,5 тыс. чел.). Государственные праздники — День независимости 26 мая (с 1966), День республики 23 февраля (с 1970). Денежная единица — гайанский доллар (равен 100 центам).

Член Содружества, ООН (с 1966), Карибского сообщества (с 1973), ЛАЭС (с 1975), ОАГ (с 1991), участник Движения неприсоединения и др.

### География

Граничит на востоке с Суринамом, на юго-западе и юге — с Бразилией, на западе и северо-западе — с Венесуэлой, на севере омывается водами Атлантического океана. Протяжённость береговой линии 459 км. На севере и северо-востоке Г. — заболоченная низменность, в центре и на юге — Гвианское плоскогорье (гора Рорайма, 2772 м, высшая точка). Реки многоводны, изобилуют порогами и водопадами (более 270, Кайетур на реке Потаро — крупнейший в мире одиночный водопад, 225 м). Самые крупные реки — Эссекибо, Демерара, Бербис и Корантейн (пограничная с Суринамом), судоходны лишь в низовьях. Название страны непосредственно связано с реками — на индейском диалекте «гайана» означает «земля многих вод». Преобладают влажные *вечнозелёные леса* на красно-жёлтых латеритных почвах с



ценными породами деревьев (окотея, или бетабара, красное и розовое дерево), на юго-западе — саванны. Леса занимают ок. 80% территории страны. Лилия виктория регия — национальный цветок Г. Разнообразен *животный мир* — ягуары, пумы, обезьяны, тапиры, динокообразы, ленивцы, змеи. Из птиц распространены орлы, попугаи, колибри; фазан — национальный символ Г., изображённый на её гербе. Реки богаты рыбой, морские воды — также крабами, креветками. Основное богатство страны — бокситы, в небольшом количестве встречаются железная и марганцевая руды, ниобий, тантал, редкоземельные элементы, золото, алмазы. Значителен гидропотенциал. *Климат* тропический, влажный, пасмурный, среднемесячная температура +26–28°C.

### Население

Численность населения в 1980 761 тыс. чел., в 1990 731 тыс. чел. Рождаемость 17,9%, детская смертность 37,55 чел. на 1000 новорождённых. Продолжительность жизни 63,1 года. Населения в возрасте 0–14 лет 27% (2003). В городах проживает 38,2% населения. Мужчин несколько больше, чем женщин (1,01:1). Низкие темпы прироста населения (0,44%, 2003) вызваны значительной эмиграцией, что приводит в иные периоды к отрицательным значениям показателя. По официальным данным, грамотно 98% взрослого населения. Ок. 90% населения проживают на узкой равнинной полосе вдоль атлантического побережья, расположенной по большей части ниже уровня моря и защищённой от океана системой дамб. Индейское население проживает главным образом во внутренних районах страны. В этническом от-



ношении население представлено 5 основными группами: индийцы (более 50%), негры и мулаты (43%), индейцы (4%), остальные — китайцы и лица европейского происхождения, прежде всего португальцы. Язык — английский, распространены также хинди и урду, индейцы говорят на своих диалектах. Примерно 1/2 населения — христиане (протестанты и католики), 35% — индуисты, 10% — мусульмане, другие — 5%.

### История

До европейской колонизации на территории современной Г. проживали племена карибов и араваков. В 1499 испанский мореплаватель Алонсо де Охеда открыл территорию Г., а первое европейское поселение основали в 1581 голландцы, позднее появилось и английское поселение. В 1796 фактическими правителями стали англичане, но враждебные действия между Голландией и Великобританией (а также Францией) продолжались вплоть до 1815, когда Венский конгресс официально передал во владение английской короны колонии Эссекибо, Демерара и Бербис, которые в 1831 были объединены в одну колонию Британская Гвиана. С сер. 17 в. на территорию Г. стали ввозиться негры для работы на сахарных плантациях и рудниках. В 1763 вспыхнуло первое крупное восстание под руководством легендарного Каффи, ставшего национальным героем гайанского народа. В 1834 рабство было отменено, и с 1838 в качестве контрактной низкооплачиваемой и жестоко эксплуатируемой рабочей силы (кули) стали ввозиться индийцы, а позднее — китайцы. В 1880-х гг. появились первые фермерские хозяйства, с помощью которых колониальные власти стремились закрепить в стране индийское население.

В 1928 в Британской Гвиане была введена Конституция, на основе которой были созданы Законодательный и Исполнительный советы в качестве элементов самоуправления (с 1943 большинство членов Законодательного совета стало избираться). После 2-й мировой войны активизировалось движение патриотических сил страны за политическую независимость. В 1950 на базе Комитета по политическим делам была создана первая партия Г. — Народная прогрессивная партия (НПП), председателем которой стал Форбс Бернхем, вице-председателем — Чедди Джаган, а генеральным секретарём — его жена Джанет Джаган. В 1953 Великобритания приостановила действие Конституции и ввела свои войска под предлогом «коммунистической угрозы», когда на первых всеобщих выборах того же года убедительную победу одержала НПП, выступавшая за переход гайанского общества от капитализма к социа-

лизму. Колониальным властям удалось посеять этнические раздоры в ряды патриотических сил, в частности в НПП, и с тех пор расовый фактор стал доминировать в гайанской политике, что неоднократно приводило к жестоким столкновениям между афрогайанцами и индогайанцами. В 1955 Бернхем, вышедший из НПП, основал новую партию — Народный национальный конгресс (ННК), опиравшийся в основном на афрогайанскую общину, в отличие от НПП, опорой которой являлись прежде всего индийцы. На выборах 1957 и 1961, проводившихся по мажоритарной системе, победу одерживала НПП, а её лидер — Ч.Джаган в 1957—64 являлся первым премьер-министром Британской Гвианы. На выборах 1964, проведённых по принципу пропорционального представительства, ННК в коалиции с созданной в 1960 партией Объединённая сила набрала большинство голосов, премьер-министром стал Ф. Бернхем. С тех пор ННК, объявивший себя сторонником построения кооперативного социализма в Г., доминировал на политической арене вплоть до 1992.

26 мая 1966 была провозглашена политическая независимость Г., а 23 февраля 1970 (в годовщину начала восстания рабов под руководством Каффи) была провозглашена республика, страна получила новое название — Кооперативная Республика Г. После смерти Бернхема в 1985, являвшегося первым президентом республики, новый лидер и президент Г. Хью Десмонд Хойт ввиду острейшего и длительного экономического кризиса в стране выдвинул в 1987 на съезде ННК программу экономического возрождения, означавшую отказ от ортодоксальной социалистической идеологии и признававшую необходимость стимулирования частного предпринимательства и открытого политического общества. На выборах 1992 победу одержала НПП, также придерживающаяся социалистической идеологии, но выступившая в новых условиях за создание смешанной трёхсекторной экономики, против дальнейшей национализации, за использование рыночных элементов регулирования. Ч.Джаган был избран президентом. После его смерти в марте 1997 премьер-министр С.Хайндс (лидер Гражданского движения СИВИК, выступавшего в блоке с НПП на выборах 1992) занял согласно Конституции пост президента страны. На очередных выборах 15 декабря 1997 Джанет Джаган была избрана президентом Г., а её партия завоевала большинство мест в парламенте (в августе 1999 Дж. Джаган по состоянию здоровья добровольно ушла в отставку, президентский пост занял Б.Джагдео). На досрочных выборах в марте 2001 победу вновь одержала НПП в коалиции с СИВИК.

### Государственное устройство и политическая система

Г. — независимое государство в составе Содружества. В соответствии с Конституцией 1980 и поправками 1996 Г. является президентско-парламентской республикой. В *административном отношении* страна делится на 10 регионов — Барима-Уайни, Куюни-Мазаруни, Демерара-Махайка, Восточный Бербис — Корантейн, острова Эссекибо — Западная Демерара (в устье реки Эссекибо, ширина которого — 34 км, расположены острова, сопоставимые по площади с островом Барбадос), Махайка-Бербис, Померун-Супенаам, Потаро-Сипаруни, Верхняя Демерара — Бербис, Верхняя Такуту — Верхнее Эссекибо. Регионы управляются председателями региональных демократических советов, избираемых одновременно с парламентом. Поселковые и городские советы являются органами управления на местном уровне.

*Крупные города* (тыс. чел.): Джорджтаун, Линден (27,2), Нью-Амстердам (17,7).

*Законодательная власть* принадлежит однопалатной Национальной ассамблее (65 членов), 53 депутата избираются по системе пропорционального представительства на 5 лет, а 12 назначаются президентом из числа известных общественно-политических деятелей в качестве региональных представителей. Спикер — У.Зефир. Интересы регионов защищает также Национальный конгресс местных демократических органов. Эти два политических института образуют Высший конгресс народа — совещательный орган при правительстве страны, имеющий право обсуждать действия президента и выдвигать рекомендации.

*Исполнительную власть* осуществляет кабинет министров во главе с президентом и премьер-министром. *Глава государства и правительства* — президент, избираемый всеобщим прямым и тайным голосованием сроком на 5 лет с правом неоднократного переизбрания. Правительство формирует победившая на парламентских выборах партия. Президент Г. — Бхарат Джагдео, избран на внеочередных выборах 19 марта 2001 (как и новый состав парламента). Премьер-министр — Сэмюэль Хайндс.

В истории Г. выдающуюся роль сыграли 3 неординарные личности — Каффи, Ф.Бернхем (1923—85) и Ч.Джаган (1918—97), обеспечившие достижение политической независимости Г.

В Г. исторически сложилась по «вестминстерской модели» *двухпартийная система*, которую представляют НПП и ННК, чередовавшиеся у власти с момента введения в стране всеобщих выборов в 1953. Обе партии

проделали сложную эволюцию со стартовых ортодоксальных социалистических позиций в направлении более гибких подходов на основе восприятия принципов рыночной экономики, смешанных форм собственности, первенства прав человека и необходимости открытой политической системы. С 1992 НПП выступает в постоянной коалиции с Гражданским движением (СИВИК), объединяющим предпринимательские и интеллектуальные круги. В ННК в 2000 сформировалось движение Реформа (лидер — С.Минг). Отход от первоначальных полиэтнических принципов формирования партий привёл к самодовлению этнического фактора в политической жизни, что затрудняет консолидацию гайанского общества на плюралистических основах и порождает взаимные обвинения НПП и ННК в подтасовке результатов выборов. В этой связи и в русле процесса конституционного обновления, начавшегося в 1998, была образована в мае 2003 в соответствии с договорённостью между президентом Джагдео и лидером ННК/Р Р.Корбином Комиссия по этническим вопросам из представителей религиозных общин, профсоюзного движения и предпринимательских кругов, детских, молодёжных и женских организаций. Эта комиссия (наряду с Трибуналом по этническим вопросам) в качестве конституционного органа призвана разрешать вопросы межрасовых и межэтнических конфликтов. Среди других партий — Объединённая сила, Альянс за Гайану.

*Предпринимательские организации* представлены Палатой торговли и развития, Консультативной ассоциацией гайанской промышленности, Товарной ассоциацией Г., Торгово-промышленной палатой Джорджтауна и др., объединёнными в Комиссию частного сектора. Ведущей профсоюзной организацией является Конгресс профсоюзов Г., объединившийся в 1993 с Федерацией независимых профсоюзов. Среди других организаций гражданского общества своей активностью выделяются Комитет действий за гражданские свободы, Совет индийских организаций Г., Гайанская ассоциация потребителей.

*Вооружённые силы* страны представляют Силы обороны Г. (в составе сухопутной армии, береговой охраны и военно-воздушного корпуса), Полицейские силы Г., Народная милиция, Национальная служба Г.

Во *внешней политике* Г. стремится к активной роли в международных отношениях, придавая особое значение интеграционным проектам в рамках Карибского сообщества и латиноамериканских интеграционных группировок в целом с учётом того, что она имеет длительные неурегулированные территориальные конфликты с Венесуэлой, претендующей на 62% гайанской терри-

тории к западу от реки Эссекибо, и с Суринамом, оспаривающим принадлежность территории между реками Нью-Ривер и Куруни (15 тыс. км<sup>2</sup>) на юго-востоке Г.

Г. имеет дипломатические отношения с РФ (с СССР были установлены 17 декабря 1970).

### Экономика

Г., несмотря на значительные усилия по повышению эффективности хозяйственной структуры в 1990-х гг., принёсшие положительные результаты (по темпам экономического роста Г. опережала все латиноамериканские страны, за исключением Чили, а по темпам роста ВВП на душу населения была лидером всего региона), остаётся в группе наименее развитых стран Латинской Америки, испытывая острый дефицит в высококвалифицированных специалистах и ощущая недостаточное развитие инфраструктуры. ВВП Г. составил в 2000 578 млн долл., на душу населения 760,5 долл. При этом темпы прироста ВВП в 2002 и 2003 равнялись соответственно 1,5 и 1%, а ВВП на душу населения увеличивался в эти годы на 1,1 и 0,7%. Безработица, по официальным данным, составила 9,1% (2000), а средняя ежегодная инфляция в последние годы — 5–6%. Структура ВВП Г. отражает аграрно-сырьевую направленность экономического развития: на сельское хозяйство приходилось 36% ВВП, на промышленность — 32%, на сферу услуг — 32%. Причём удельный вес сферы услуг возрастает в структуре занятости по сравнению с другими сферами вследствие неустойчивой мировой конъюнктуры на основные экспортные товары Г. — бокситы и продукцию сельского хозяйства — сахар и рис. Сельское хозяйство и горнодобывающая промышленность являются основой гайанской экономики. В промышленности доминирующее положение занимает добыча бокситов — 2,4 млн т (2000), обеспечивающая до 20% валютных поступлений, а также золота, алмазов, марганца. Обрабатывающая промышленность развита недостаточно, её главные отрасли — производство сахара, переработка других видов сельскохозяйственного сырья, производство рома, мебели. В электроэнергетике преобладают тепловые электростанции, несмотря на колоссальный гидропотенциал страны. Выработка электроэнергии составила в 2000 830 млн кВт-ч. В сельском хозяйстве обрабатывается лишь ок. 2,5% (537,7 тыс. га) общей площади земли. Основные сельскохозяйственные культуры — сахарный тростник, рис (540 тыс. т, 2000), бананы, цитрусовые. С 1988 Г. проводит крупные экономические реформы, проявляющиеся в приватизации государственных предприятий, сокращении государственного вмешательства, стимулировании частных инвестиций,


укреплении финансовой дисциплины и правового регулирования, улучшении системы образования и увеличении социальных расходов. В результате в 1990-е гг. удалось сбить инфляцию с более 80 до 6%, резко сократить дефицит государственного бюджета, уменьшить масштабы бедности, охватывавшей до 1/3 населения, несколько улучшить макросоциальные показатели развития. В частности, в 2003 Г. стала занимать 92-е место по индексу развития человеческого потенциала, повысив свой рейтинг на несколько ступеней. При поддержке Всемирного банка и МВФ в Г. для сокращения её непосильного долгового бремени удалось применить схему списания части долгов наименее развитых стран мира, что позволило сделать долговую нагрузку приемлемой для экономики страны. Если в 1993 долг Г. равнялся 2,06 млрд долл. США, то в 2003 — лишь 1,3 млрд. Внутренний долг в декабре 2002 составлял 53,8 млрд гайанских долл. Экспорт Г. в 2002 равнялся 495 млн долл. США, импорт — 563 млн долл. Основные статьи экспорта — бокситы, глинозём, сахар-сырец, рис, золото, ром, древесина, креветки. В импорте преобладают промышленные товары, оборудование, нефть, продовольствие. Ведущие торговые партнёры: США, Канада, Великобритания, страны Карибского сообщества. Объём прямых иностранных инвестиций 67,1 млн долл. США (2000).

Протяжённость автодорог — примерно 8 тыс. км, с твёрдым покрытием — лишь 590 км. Протяжённость железных дорог — 187 км, все предназначены для транспортировки руды. Количество аэродромов — 51, из них с твёрдым покрытием — 8 (3 международных аэропорта). Число телефонных линий — 70 тыс. (2000), а линий мобильной связи — 6,1 тыс., 3 телевизионные станции (одна — государственная), количество телеприёмников — 46 тыс., радио — 420 тыс., число пользователей Интернета — 95 тыс. (2002).

### Наука и культура

Систему высшего *образования* олицетворяет Университет Г. в Джорджтауне. Есть также Педагогический колледж и 2 учебных центра. Своеобразие гайанской *культуры* проявляется в её литературе (писатели — Э. Миттелхолцер, Т. Харрис, Э. Брейтуэйт, поэты — М. Картер, А. Сеймур), деревянном зодчестве, в частности в псевдоготическом соборе (1889–92, архитектор А. Бломфилд), художественном творчестве народных мастеров, сочетающих негритянские и индейские традиции (например, в резьбе по дереву).





## ГВАДЕЛУПА (Gvadeloupe)

### Общие сведения

Заморский департамент Франции (*Overseas department of France*). Расположена в центральной части архипелага Малых Антильских островов в Карибском море. Площадь 1,8 тыс. км<sup>2</sup>, численность населения 435,7 тыс. чел. (2002). Государственный язык — французский. Административный центр — г. Бас-Тер (12,5 тыс. чел., 2002). Государственный праздник — День взятия Бастилии 14 июля (1789). Денежная единица — евро, французский франк.

### География

Занимает острова: Г., Мари-Галант, Дезирад, Ле Сент, Птит-Тер, Сен-Бартельми и северную (французскую) часть острова Сен-Мартен. Самый крупный из них — остров Г., разделённый узким перешейком на 2 части: западную — Бас-Тер и восточную — Гранд-Тер. На западе омывается Карибским морем, на востоке — Атлантическим океаном, на севере — проливом Г., на юге — проливом Доминика. Единственная сухопутная граница (10,2 км) проходит на острове Сен-Мартен, отделяя северную (французскую) часть острова от Нидерландских Антильских островов.

Протяжённость береговой линии 306 км. Побережье изрезано коралловыми рифами. Почвы на островах сложены преимущественно вулканическими породами. Остров Бас-Тер пересечён горным хребтом: высшая точка — действующий вулкан Суфриер (1484 м). Остров Гранд-Тер — низкое плато, сложенное неогеновыми известняками, чередующимися с вулканическими туфами.



Климат на Г. — субтропический с умеренно высокой влажностью. Среднегодовая температура +26°С. Годовое количество осадков в низинах 1500–2000 мм, в горах до 3000 мм. Постоянных рек нет. Площадь пахотных земель 10,65%, 20 км<sup>2</sup> земли находится под ирригацией. Остро стоит проблема защиты сельского хозяйства от тропических ураганов (с июня по октябрь).

### Население

Среднегодовой прирост населения 1,04% (2002). Рождаемость 16,5‰, смертность 6‰, детская смертность св. 9 чел. на 1000 новорождённых (2002). Средняя продолжительность жизни 77,4 года, в т.ч. женщин 80,7, мужчин 74,2 (2002). *Возрастная структура*: 0–14 лет — 24,9%, 15–64 года — 66,2%, 65 лет и старше — 8,9%. Мужчин 214,5 тыс. чел., женщин — 221,2 тыс. чел. (2002). Миграция населения 0,15‰ (2002). Этнический состав населения: негры и мулаты — 90%, белые — 5%, остальные — индийцы (дравиды), китайцы, вьетнамцы и другие выходцы из Азии. Официальная религия на Г. — католицизм. По религиозному составу 95% гваделупцев — католики, 1% — протестанты, 4% — приверженцы индуизма и африканских языческих верований. Язык — французский, хотя в качестве разговорной, обиходной речи используется креоль, престиж которого в конкуренции с французским языком в последнее время заметно упал.

### История

Остров Г. был открыт Х.Колумбом в 1493. Французская колонизация острова началась с 1635, с созда-



ния кардиналом Ришелье «Компании островов Америки». В 1674 Г. была официально объявлена собственностью французской короны. С сер. 17 в. Франция начала массовый ввоз на остров негров-рабов из Африки, которые составили в дальнейшем ядро гваделупского этноса.

Со времён Французской революции 1789 на Г. вернулось аболиционистское движение за отмену рабства, которое было окончательно уничтожено в 1848. Дальнейшая история Г. тесно связана с эволюцией и распадом французской колониальной империи, основанной на политике тотальной ассимиляции антильских колоний.

Согласно французской Конституции 1946 заморские владения Франции были трансформированы в структуру Французского Союза, в рамках которого Г. получила статус заморского департамента Франции (Закон от 19 марта 1946). Департаментский статус Г. юридически закреплён действующей Конституцией V Республики во Франции (28 сентября 1958), согласно которой Г. входит в состав Французской Республики на правах её заморского департамента.

#### Государственное устройство и политическая система

*Глава центральной исполнительной власти* в заморском департаменте Г. — президент Французской Республики (Ж. Ширак с 17 мая 1995). *Глава местной исполнительной власти* — префект, назначаемый правительством Франции (Д. Виан с 6 августа 2002).

*Высший орган законодательной власти* — Национальное собрание Франции, в составе которого Г. представлена 4 депутатами в палате депутатов и 3 сенаторами в Сенате.

Органы местного самоуправления на Г. — Генеральный совет в составе 42 членов и Региональный совет в составе 41 члена, которые избираются на 6-летний срок путём прямого всеобщего голосования. Региональный совет, избираемый на основе Закона об административной децентрализации, обладает более широкими полномочиями в решении местных экономических и административных вопросов.

*Административно-территориальное деление* — 3 округа, которые делятся на кантоны, кантоны — на коммуны. Административный центр — Бас-Тер, который находится в западной части острова Г. Наиболее крупный город и порт — Пуэнт-а-Питр, расположенный в восточной части острова Г.

#### Основные политические партии Г.:

Социалистическая партия Г. (PSG), возникла в 1930-е гг. как местная федерация Французской Социалистической партии (СФИО), современный лидер — Ж. Луизор;

Гваделупская коммунистическая партия (PCG), возникла в 1944 как местная федерация Французской компартии. В 1958 оформилась в самостоятельную партию, генеральный секретарь — К. Селест;

Гваделупская прогрессивно-демократическая партия (PPDG), создана в 1991 группой бывших членов Гваделупской компартии, лидеры — А. Бангу и Д. Жени;

Народный союз за освобождение Г. (UPLG), создан в 1978, генеральный секретарь — Р. Тезаурос;

Объединение в поддержку Республики (RPR), местные отделения;

Союз за французскую демократию (UDF) правительственных партий V Республики во Франции.

Собственной *армии* у Г. нет. Проблемы территориальной безопасности заморских департаментов Франции возложены на Вооружённые силы Французской Республики.

#### Экономика

ВВП на душу населения составляет 9 тыс. долл. США. Структура ВВП: сельское хозяйство — 15%, промышленность — 17%, сфера услуг — 68% (1997). Важную роль в сельском хозяйстве Г. традиционно играет сахарный тростник, который в последнее время постепенно вытесняется выращиванием бананов (50% экспортных поступлений), баклажанов и др. тропических овощей и фруктов, предназначенных на экспорт.

Основные потребительские культуры — фасоль, маниок, овощи. Сельское хозяйство не удовлетворяет внутренние потребности страны, которая импортирует большинство продуктов питания из Франции. На Г. сравнительно развито животноводство, представленное поголовьем крупного рогатого скота, коз и свиней. Обрабатывающая промышленность базируется на переработке сельскохозяйственного сырья, включая производство сахара и рома.

Другие отрасли связаны с лёгкой промышленностью: производством пищевой, химической и текстильной продукции. Производство электроэнергии в среднем составляет 1,4 млрд кВт·ч (2000). Ок. 2/3 ВВП приходится на сферу услуг, особенно на туризм. Экономика Г. во многом зависит от французских инвестиций и французского импорта, который включает продукты питания и промышленные товары, топливо, машины, текстиль, стройматериалы и т.д.

Бюджет: доходы — 225 млн долл. США, расходы — 390 млн долл. США (1998). Экономически активное население 126 тыс. чел. Безработица 27,8% (1998). Достаточно высок уровень безработицы среди молодёжи. Характерна сезонная безработица (более полугодя). Внешняя торговля: экспорт — 140 млн долл. США, импорт — 2,7 млрд долл. США (1997). Главный торговый партнёр — Франция, на которую приходится св. 60% экспорта и импорта.

Социально-экономическая политика французских властей в отношении заморского департамента Г. строится с учётом его региональных особенностей и островного географического положения.

### Наука и культура


Самобытный облик гваделупской афрокреольской культуры сложился в результате исторического взаимодействия двух культурных потоков — из Европы (Франции) и Африки. Важную роль в этом процессе сыграла французская политика «культурной ассимиляции» антильских колоний, которая стимулировала местное население на активную борьбу за равенство гражданских и политических прав с жителями метрополии.

Подвергаясь параллельной ассимиляции «сверху» и «снизу», гваделупская культура во многих аспектах постепенно утратила некогда аналогичную гаитянской африканскую окраску, которая сохранилась скорее как экзотический, декоративный элемент местной культуры.

*Система образования* Г. построена по французскому образцу. Преподавание ведётся на французском языке, знание которого призвано обеспечить гваделупцу доступ в «большой мир» и его универсальную культуру. Характерен и уровень грамотности гваделупского населения: 90% жителей старше 15 лет умеют читать и писать.

*Политическая культура* Г. сформировалась под прямым воздействием бывшей метрополии: органы местного самоуправления в заморских департаментах Франции являются политической копией местных институтов власти Французской Республики. В последние десятилетия признание культурной самобытности Г. и других заморских владений со стороны французских властей нашло своё выражение в новой культурной политике под названием «Креольская Франция».





## ГВАТЕМАЛА (Guatemala, Guatemala)

### Общие сведения

Официальное название — *Республика Гватемала* (*Republica de Guatemala*). Расположена в Центральной Америке. Площадь 108,89 тыс.км<sup>2</sup>, численность населения 11,2 млн чел. (2002). Государственный язык — испанский. Столица — г. Гватемала (2 млн чел.). Денежная единица — кетсаль. Государственный праздник — День независимости 15 сентября.

Член ООН (с 1945) и её специализированных организаций, ОАГ, МВФ, МОТ, ЦАОР (с 1960) и др.

### География

Расположена между 88°07' и 92°05' западной долготы и 13°6' и 17°8' северной широты. Омывается Тихим океаном на юго-западе и Карибским морем на востоке. Г. имеет хорошую естественную гавань — Аматыке в Гондурасском заливе на карибском побережье. Более протяжённое и низменное тихоокеанское побережье окаймлено лагунами и не имеет хороших гаваней. К Тихому океану выходит самая крупная низменность Г. На севере и северо-западе Г. граничит с Мексикой, на востоке — с Белизом, на юго-востоке — с Гондурасом и Сальвадором. Г. — гористая страна, более 1/2 её территории занимает нагорье высотой 1000—3000 м. Северная часть нагорья — складчато-глыбовые хребты и плоскогорья, разбитые глубокими тектоническими впадинами, занятыми долинами рек и озёрами. С юго-запада нагорье обрамляет молодая вулканическая цепь гор с конусами вулканов, среди них высшая точка Центральной Америки — Тахумулько (4217 м) и Такана (4117 м) (оба — потухшие вулканы), действу-



щие вулканы — Фуэго, Санта-Мария, Атитлан и др. Часты извержения вулканов и землетрясения. На севере часть нагорья переходит в известняковое плато Петен (высота 150—250 м), занимающее 1/3 площади страны. Г. имеет промышленные месторождения нефти и никелевых (латеритных) руд, небольшие и слабо разведанные месторождения полиметаллических руд, марганца, хрома, золота, сурьмы. Страна богата мрамором. Есть месторождения других нерудных ископаемых.

*Климат* Г. — субэкваториальный, пассатно-муссонный. Среднемесячные температуры на нагорье +15—20°С, на прибрежных низменностях +23—27°С. Зимой господствует северо-восточный пассат, летом юго-западный экваториальный муссон. На северо-востоке осадки зимние, на юго-западе — летние. Годовая сумма осадков на северо-восточном склоне нагорья 2500—3500 мм, на юго-западном склоне — 2000—2500 мм, на Тихоокеанской приморской низменности, внутренних плато и долинах нагорья, а также плато Петен — 500—1000 мм. Нередки ураганы (в т.ч. разрушительный Митч в 1998).

Г. относительно богата *реками* и *озёрами*. Водораздел между реками, впадающими в Тихий океан и Карибское море, проходит по нагорью ближе к тихоокеанскому побережью. Поэтому реки, впадающие в Тихий океан, коротки и несудоходны, но могут использоваться для орошения и в энергетических целях. Намного длиннее и важнее в хозяйственном отношении реки, стекающие с нагорья в Карибское море. Наиболее длинная из них — Мотагуа (400 км) — доступна

для небольших судов и используется для орошения. На нагорье берёт начало река Усумасинта, в среднем течении она является пограничной между Г. и Мексикой, где впадает в Мексиканский залив. В пределах Г. эта река судоходна для небольших судов на пограничном участке. Среди озёр выделяются озеро Исабель, соединённое судоходной рекой Рио-Дульсе с бухтой Аматыке, озёра Атитлан, Гуиха, Атескатемпа и Петен-Ица; часть озёр расположена в кратерах потухших вулканов.

Гористый рельеф определяет разнообразие почв и растительности: 1/2 территории страны покрыта лесами, в т.ч. вторичными. На севере, в основном в Петене, на красно-жёлтых латеритных почвах преобладают постоянно влажные тропические леса («гилея») с небольшим количеством особо ценных видов деревьев (махагониевое — красное, кампешевое, бальса, бакаут, каучуконос-саподилья). Южнее Петена, на горных латеритах нагорья, преобладают дубово-сосновые леса. На коричнево-красных почвах Тихоокеанской низменности и северо-западной и южной окраинах страны расположены редколесья и саванны, а в долине среднего течения реки Мотагуа на нагорье — ещё более сухие саванны и суккулентные полупустыни. В горах — зоны альпийской растительности. Тихоокеанское и карибское побережья частично покрыты мангровыми зарослями. Животный мир Г. богат. В лесах и саванне водятся широконосые обезьяны, пумы, ягуары, тапиры, дикобразы, ленивцы, муравьеды, ящерицы игуаны и множество птиц.

### Население

Перепись населения проведена в декабре 2002. Рождаемость 34,1‰, детская смертность 44,55 чел. на 1000 новорождённых. Возрастная структура населения: 0—14 лет — 41,8%, 15—64 года — 54,5%, 65 лет и старше — 3,7%. 63,7% взрослого населения грамотно.

55% населения составляют испано-индейские метисы, 43% — различные индейские народности (наиболее крупные киче, какчикель, мам, кекчи), говорящие на 24 языках. Прослойка креолов и белых — менее 2%. Религия — католичество, протестантство и традиционные верования индейцев.

### История

В доколумбову эпоху на территории Г. обитали индейские племена, создавшие цивилизацию майя, которая пришла в упадок к 11 в. В 16 в. индейцы были покорены испанскими завоевателями. В 1560 было создано генерал-капитанство Г., в состав которого

вошли владения Испании в Центральной Америке. В 1776 была основана его столица — г. Гватемала. 15 сентября 1821 была принята Декларация о независимости Г. от Испании. В январе 1822 Г. присоединилась к Мексиканской империи; с марта 1823 входила в федерацию Соединённых провинций Центральной Америки. После её распада в апреле 1839 Г. была объявлена независимой республикой. С 1840-х до 1940-х гг. у власти чередовались диктаторские режимы консерваторов и либералов. При правлении генерала Х.Р.Барриоса (1873—85) были построены шоссейные и железные дороги, церковь отделена от государства, введено обязательное светское обучение. С нач. 20 в. усилилось проникновение американского капитала, «Юнайтед фрут компани» и её филиалы стали собственниками железных дорог, крупных плантаций и портов. Правление генерала Х.Убико (1931—43) было отмечено жестокими репрессиями. В октябре 1944 диктатура пала в результате народного восстания, ставшего прологом гватемальской революции (1944—54). К власти пришёл лидер партии Народно-освободительный фронт Х.Аревало (1945—51). В марте 1945 была принята демократическая Конституция. Левые силы настаивали на проведении радикальных реформ. Активизация компартии (в 1952 переименована в Гватемальскую партию труда — ГПТ) и создание народной милиции привели к обострению социально-политических конфликтов. Правительство Х. Арбенса (1951—54) взяло курс на проведение аграрной реформы, ограничение деятельности иностранного капитала и развитие связей с социалистическими странами. В обстановке «холодной войны» этот курс вызвал обострение отношений с США. В июне 1954 при поддержке ЦРУ группа консервативных офицеров во главе с К. Армасом вторглась в Г. с территории Гондураса, свергла правительство Арбенса и развязала массовые репрессии. Конституция 1945 и закон об аграрной реформе были отменены, запрещены левые партии и профсоюзы, земли, конфискованные в ходе аграрной реформы, возвращены местным землевладельцам и американским компаниям. После подавления революции К.Армас занял пост президента и создал правую партию Движение национального освобождения (ДНО). Попытки демократизации на рубеже 1950—60-х гг. были пресечены государственными переворотами. После подавления антидиктаторского восстания 1960 возникли повстанческие организации и начался затяжной внутригосударственный конфликт. В 1981 3 повстанческие организации и часть ГПТ образовали Гватемаль-



ское национальное революционное единство (ГНРЕ), которое продолжило вооружённую борьбу с правительством. Неспособность армии подавить повстанцев, противоречия в офицерском корпусе и фальсификация итогов голосования были причинами государственных переворотов нач. 1980-х гг. Правление военно-авторитарных режимов было отмечено актами геноцида и нарушениями прав человека, особенно в период пребывания у власти генерала Эфраима Риоса Монтта (1981–1982). В апреле 1984 реформистское крыло армии обеспечило проведение выборов в Конституционную ассамблею. В мае 1985 была принята Конституция, а в кон. 1985 проведены свободные выборы с участием кандидатов оппозиции. В январе 1986 лидер партии Гватемальской христианской демократии (ГХД) В.Сересо (1986–91), победивший на выборах, стал легитимным президентом и главой гражданского правительства. Переход к демократии происходил в условиях вооружённого конфликта и сохранения автономии военного командования, выступавшего против переговоров с партизанами. Правление президента Х.Серрано (1991–93), основателя Движения солидарного действия (ДСД), было прервано в результате роспуска им парламента и Верховного суда и последующего контрпереворота военных. Выход из конституционного кризиса был найден при содействии ОАГ. После избрания конгрессом временным президентом Р.Леона де Карпио (1993–96) была проведена конституционная реформа. Начатые им переговоры с ГНРЕ были завершены президентом А. Арсу Иригойеном (1996–2000), лидером Партии национальный авангард (ПНА). В декабре 1996 были подписаны Мирные соглашения, предусматривающие реализацию реформ, нацеленных на соблюдение прав человека, укрепление судебной системы, создание основ правового государства, демократизацию и демилитаризацию Г. Миссия ООН наблюдает за реализацией этих соглашений. Правление ставленника партии Гватемальский республиканский фронт (ГРФ) А. Портильо (2000–04) было отмечено ростом коррупции, насилия, безнаказанности и превращением Г. в один из центров переброски наркотиков в США. Всеобщие выборы 2003 поставили точку на политической карьере Риоса Монтта, основателя ГРФ, баллотировавшегося на пост президента. В первом туре (9 ноября 2003) его обошли кандидаты от коалиции Большой национальный союз (БНС) и блока Национальное единство надежды (НЕД).

### Государственное устройство и политическая система

Г. — унитарное конституционное государство, республика с президентской формой правления. Действует Конституция 1985 с поправками 1993. *Административное деление*: 22 департамента (Альта Верапас, Баха Верапас, Чимальтенанго, Чикимула, Эль Прогресо, Эскуинтла, Гватемала, Уэуэтананго, Исабаль, Халапа, Петен, Кетсальтенанго, Киче, Реталулеу, Сакатепекес, Сан Маркос, Санта Роса, Солола, Сучитепекес, Тотоникапан, Сакапа, Хутиапа). *Крупные города*: Гватемала, Кетсальтенанго, Пуэрто-Барриос, Кобан. Принципы государственного управления предусматривают разделение власти на исполнительную, законодательную и судебную. *Высший орган законодательной власти* — однопалатный Национальный конгресс, состоящий из 113 депутатов, которые ежегодно избирают руководство палаты. Исполнительную власть осуществляет президент, который возглавляет правительство. *Высший орган судебной власти* — Верховный суд в составе 13 судей, избираемых законодателями на 5 лет.

*Глава государства* — президент Оскар Бергер Пердомо (2004–08), лидер БНС, экс-мэр столицы, победил во втором туре выборов, состоявшихся 28 декабря 2003. Его программа нацелена на создание системы интегральной общественной безопасности, стимулирование производства, социальные инвестиции и защиту окружающей среды. Одним из первых его шагов стало заключение соглашения с главами муниципий об усилении местных органов власти, выполнении мирных соглашений и транспарентности государственного управления. Вице-президент Эдуардо Стейн Баррильяс также представляет БНС. Президент и вице-президент избираются на всеобщих выборах (предусмотрено проведение второго тура) на 4 года. Переизбрание главы государства не допускается, вице-президент может баллотироваться на пост президента лишь по истечении 4 лет со времени окончания его мандата. Лица, причастные к государственным переворотам, восстаниям и путчам, лишены права баллотироваться на пост президента.

Избирательная система модифицировалась в результате конституционной реформы 1993, возрастной ценз кандидатов на высшие посты в государстве — 40 лет. Партии, получившие менее 4% голосов, прекращают свою деятельность. Исполнительную власть в департаментах осуществляют губернаторы, назначаемые президентом; мэры (алькальды) городов и главы муниципальных советов избираются на всеобщих выборах, срок их полномочий — 4 года.

Формирование современной *партийной системы* происходило с сер. 1980-х гг. На начальном этапе демократизации ведущую роль играли центристские партии — ХДГ (христианские демократы) и Союз национального центра. С нач. 1990-х гг. влияние центристов ослабло, в парламенте стали доминировать правые и правоцентристские партии (ГРФ и ПНА). Участие левой коалиции в послевоенных выборах 1999 и 2003 и избрание её кандидатов в конгресс не изменило ситуацию. Президент конгресса — Ролалдо Моралес Чавес, один из лидеров блока НЕД. В парламенте представлены 15 партий и коалиций; крупнейшая фракция у ГРФ — 39 мест, у БНС — 33, у НЕД — 28, у ПНА — 14. Остальные фракции включают менее 10 депутатов; ГРНЕ имеет 2 мандата, а ХДП — 1. Предусмотренные Мирными соглашениями реформы, нацеленные на углубление демократии и демонтаж структур военного авторитаризма, буксуют.

*Ведущие организации деловых кругов:* Палата торговли, промышленности и финансов, Национальный союз аграриев, Ассоциация производителей кофе и Ассоциация управленцев Г. Группы взаимной поддержки, Координационный форум неправительственных организаций Г., Национальная координация крестьянских организаций Г., Ассоциация гватемальских женщин, Ассоциация содействия и развития общин, Фронт Петена против репрессий представляют неправительственные организации.

Внутренняя политика правительства нацелена на либерализацию общественной жизни. Приняты законы о Советах развития, о регионализации, новый Муниципальный кодекс, при президенте создан Секретариат по делам женщин и действует Отдел по защите индейских женщин, производятся выплаты стипендий для детей из бедных семей, 1,7 млн школьников получают бесплатные завтраки. Через Национальный земельный фонд идёт распределение земель, 37 тыс. крестьян получили земли в 2001. Реализация мирных соглашений тормозится разгулом преступности, политическим насилием, безнаказанностью лиц, ответственных за нарушения прав человека, коррупцией в органах власти. Противоречия между исполнительной и законодательной ветвями власти усилились на фоне коррупционных скандалов вокруг администрации президента и руководства полиции. Объявленная правительством стратегия сокращения бедности не реализована.

Приоритетные направления *внешней политики:* развитие отношений с США, со странами Центральной Америки, ЕС, Японией и Тайванем. В апреле 2002

создан Национальный совет по внешней политике в качестве вспомогательного органа при МИД. Правительство добивается увеличения гуманитарной помощи со стороны ЕС. Япония оказывает содействие проектам развития, предоставила 1,2 млн долл. для организации медпомощи сельскому населению. Г. участвует в Системе центральноамериканской интеграции, активно развивает экономические связи с Сальвадором и Гондурасом. В 1998 были нормализованы дипломатические отношения с Кубой, прерванные в 1961. Территориальный спор с Белизом (Г. претендует на 12 172 км<sup>2</sup> его приграничной территории) не решён. В 2000—02 при посредничестве ОАГ велись переговоры о его урегулировании, создана двусторонняя комиссия.

*Вооружённые силы:* 3 рода войск — армия, ВВС и флот. В 1997 численность военнослужащих составляла 39,6 тыс.; в ВВС — 1400, в ВМС — 1200; 19 военных зон, 3 стратегические бригады, 43 батальона (включая 2 десантных, 1 морской пехоты), 3 базы ВВС, 2 военно-морские базы. В соответствии с Мирными соглашениями к 2002 были расформированы 22 батальона, распущен Генштаб при президенте, численность армии сокращена до 28 тыс., ВВС — 1000 чел., ВМС — 1000 чел.; в национальной гражданской полиции — 18 тыс.

Г. имеет дипломатические отношения с РФ (установлены с СССР в 1945, осуществляются с 1991).

### Экономика

Г. — аграрно-индустриальная страна, специализируется на производстве тропических культур (кофе, тростниковый сахар, бананы и др.). ВВП в 2001 — 20 млрд долл., на душу населения 1786 долл. Разница в доходах очень велика: 60% населения — за чертой бедности. Экономика развивается неравномерно, среднегодовой прирост ВВП (%): 1997 — 4,4; 1998 — 5,8; 1999 — 3,6; 2000 — 3,4; 2001 — 2,4; 2002 — 1,9. Инфляция 6,6% (2002). В структуре ВВП по стоимости и занятости наиболее быстро растёт доля услуг, связанная с ростом туризма. Структура ВВП по стоимости (2001, %): сельское хозяйство — 23, промышленность — 20, услуги — 57. Структура занятости (%): сельское хозяйство — 50, промышленность — 15, услуги — 35. Безработица — 8%.

Основная отрасль экономики — *сельское хозяйство*, преобладает растениеводство. Господствует крупное землевладение: на долю помещиков-латифундистов и иностранных компаний (0,2% всех хозяйств) приходится 3/4 всей обрабатываемой земли, владельцы мелких участков (ок. 9/10 хозяйств) имеют в собствен-

ности лишь 15% земли. Главная экспортная культура — кофе выращивается в основном на плантациях Тихоокеанского пьедмонта, меньше — в центральной и северной частях нагорья. Сбор кофе в сезон 1999—2000 составил 322 тыс. т, из которых 294 тыс. т было экспортировано на сумму 597 млн долл. На Тихоокеанской низменности расположены плантации сахарного тростника (15,4 млн т в 2000), бананов (793 тыс. т в 2000), а также скотоводческие хозяйства. Другие экспортные культуры: фрукты, овощи, кардамон, хлопчатник, манильская пенька, сизаль, кенаф, табак, кунжут и эфираносы. Основная потребительская зерновая культура — кукуруза, возделывается на нагорье; выращиваются фасоль, овощи, пшеница, картофель, рис, возделываемый на богаре. Животноводство экстенсивно. Крупный рогатый скот разводится в основном в восточной части нагорья и на Тихоокеанской низменности. На альпийских лугах нагорья разводят овец. В море ведётся промысел креветок.

Промышленность развита слабо. В стоимостной структуре ВВП и по занятости она занимает лишь 3-е место. Основным энергоносителем в топливно-энергетической промышленности (ТЭК) является импортная и отечественная нефть. Производство электроэнергии 5,9 млрд кВт-ч (2000), потребление — 4,8 млрд кВт-ч (2000). Доля ТЭС на мазуте — 50%, ГЭС — 45% и 5% — на других энергоносителях. Экспорт электроэнергии — 0,9 млрд кВт-ч, импорт — 1 млрд кВт-ч.

В промышленной структуре преобладает *лёгкая промышленность*. Ведущие отрасли промышленности — пищевкусовая (включая сахарную и табачную), текстильная и производство одежды, нефтяная и нефтеперерабатывающая. Пищевая отрасль в основном использует местное сырьё и обслуживает внутренний рынок (часть сахара экспортируется), кожевенно-обувная, текстильная и швейная промышленность также обслуживают внутренний рынок, много кустарных и полукустарных мастерских. Зоны свободной торговли, созданные в порту Санто-Томас де Кастильо и ок. г. Гватемала, экспортируют большую часть своей продукции (одежда и текстиль) в США.

В горнодобывающей промышленности выделяется добыча нефти на юге Петена. Достоверные запасы оцениваются в 75 млн т (2001), добыча — 1,1 млн т (2001). Разработка контролируется компанией «Бейсик ойл» (Канада). Г. экспортирует часть добытой нефти, но еще больше импортирует её из Мексики, Венесуэлы и Кюрасао. Около порта Пуэрто-Барриос и в г. Эскуинтла работают 2 нефтеперерабатывающих завода общей мощностью по прямой перегонке 1 млн т нефти

(2001). В небольших количествах добываются руды никеля, цинка, свинца, марганца, серебра, хрома и сурьмы, а также нерудные ископаемые (мрамор, сера, асбест и др.). Тяжёлая промышленность представлена предприятиями, контролируемые в основном капиталом США. Имеются шинный и сталелитейный заводы (производство гальванизированной стали), завод бытовых приборов, предприятия по сборке телевизоров, фотоаппаратов и др. В производстве стройматериалов лидирует цементная промышленность.

Лесное хозяйство развито слабо. Объём заготовок леса на экспорт незначителен. Процветавшая в прошлом заготовка чикле (затвердевшая смола саподиллы) на экспорт для производства жевательной резинки резко сократилась.

Транспорт также развит слабо. Преобладают автомобильные перевозки. Протяжённость автомобильных дорог — 13,9 тыс. км, в т.ч. с твёрдым покрытием 4,4 тыс. км и без твёрдого покрытия 9,5 тыс. км. Через нагорье и г. Гватемала проходит Панамериканское шоссе. Протяжённость единственной узкоколейной железной дороги и её веток — 884 км. В 1997 эта железная дорога отдана в концессию на 50 лет компании США. Основные морские порты: Сан Хосе и Чамперико — на тихоокеанском побережье и Пуэрто Барриос и Санто-Томас де Кастильо на карибском. Г. не имеет морского торгового флота. Авиационный транспорт не развит. Международный аэропорт Аурора расположен в столице. Почти все остальные аэродромы не имеют взлётно-посадочных полос с твёрдым покрытием.

Розничная и оптовая торговля развита недостаточно из-за малой ёмкости внутреннего рынка в большинстве районов нагорья и Петена, где население ведёт натуральное и полунатуральное хозяйство. Правительства Г. придают большое значение развитию иностранного туризма. Активно строятся новые отели. В 1997 г. число иностранных туристов в Г. выросло до 500 тыс. чел., а доходы — до 325 млн долл. (в 1998 — до 394 млн долл. и продолжали расти, став 2-й статьёй дохода после экспорта кофе).

Важнейшим направлением экономической политики стала реализация неоллиберальных реформ. С целью модернизации экономики была начата программа приватизации крупнейших предприятий госсектора. Испанской фирме «Ибердролла Энергия» за 520 млн долл. проданы 80% акций ведущей электроэнергетической компании «ЭЭГСА», приватизированы также телефонная связь, телевидение, большая часть транспортной инфраструктуры, вторая по величине электроэнергетическая компания «ИНДЕ».

Ведущее место в *кредитно-денежной системе* занимает центральный Банк Г., производящий эмиссию денег, регулирующий денежное обращение и предоставляющий большую часть кредитов. Государственный бюджет (2000, млрд долл.): доходы 2,1, расходы 2,5. Внешний долг 4,5 млрд долл. Плохой сбор налогов в Г. привёл к конфликту с МВФ и рядом кредитных организаций. Внешнеторговый баланс Г. хронически пассивен: в 2001 — экспорт 2,9 млрд долл., импорт — 4,9 млрд долл. Дефицит покрывается переводами в Г. гватемальцев, работающих в США (1,6 млрд долл., на 167% больше, чем в 2001), растущими доходами от иностранного туризма и значительными средствами, полученными при приватизации экономики в 1997—99. На долю сельского хозяйства приходится в последние годы 75% стоимости экспорта. Основные статьи: кофе (200 млн долл. в сезон 2001—02), сахар-сырец, бананы, нефть, фрукты и овощи, кардамон, мясо, одежда, электроэнергия и текстиль. Временный спад спроса и цен на кофе на мировом рынке в 2001—02 привёл к сокращению доходов от экспорта. Основные статьи импорта: машины и оборудование (включая транспортное), топливо, промизделия, зерно, удобрения и электроэнергия. Основные торговые партнёры (2000): в экспорте (%) — США (57,0), Сальвадор (8,7), Коста-Рика (3,7), Никарагуа (2,8), Германия (2,6); в импорте (%) — США (35,2), Мексика (12,6), Южная Корея (7,9), Сальвадор (6,4), Венесуэла (3,9).

#### Наука и культура

Национальный совет по науке и технологии, Министерство культуры и спорта и Министерство обра-

зования координируют деятельность государственных и частных учебных и исследовательских центров. В Г. функционируют Национальный географический институт, Национальный институт статистики и Сельский университет Г., Университет Сан Карлос (государственный), Университет дель Валье, Университет Рафаэль Ландивар (католический), Университет Франсиско Маррокин (частные). В стране действуют 200 библиотек, Национальный музей естественной истории, Музей современного искусства, Национальный археологический музей, Музей народного искусства и ремёсел, Музей тканей. Издаются десятки газет.

Литература развивалась на испанском языке, в последние годы появились произведения на языках коренного населения. М. Анхель Астуриас (1899—1974) — выдающийся прозаик и драматург, положил начало течению «магического реализма», удостоен Нобелевской премии по литературе в 1967. Ригоберта Менчу (род. 1959) — известная деятельница индейского движения, автор книги о преступлениях военного режима, в 1992 стала лауреатом Нобелевской премии мира. В 2002 национальной премии по литературе удостоена поэтесса А.Мария Родос. В изобразительном искусстве представлены различные школы — от примитивистов (Андрес Карручи, Мануэль Сисей) до художников-абстракционистов и постмодернистов. Живописцы и скульпторы Голетти Торрес, Гильермо Грахеда, Дагоберто Васкес известны за пределами Г. В музыкальной культуре популярны инструментальные ансамбли и народные песни.







## ГВИАНА (Guviana)

### Общие сведения

Официальное название — **Французская Гвиана** (*French Guviana*), заморский департамент Франции. Расположена на побережье Атлантического океана, в северо-восточной части Южной Америки. Площадь 91 тыс. км<sup>2</sup> (2002), численность населения 182,3 тыс. чел. (перепись 2002). Государственный язык — французский. Административный центр — г. Кайенна. Государственный праздник — День взятия Бастилии 14 июля (1789). Денежная единица — евро, французский франк.

### География

На севере омывается Атлантическим океаном, на юге и востоке граничит с Бразилией, на западе с Суринамом. Занимает северо-восточную часть Гвианского плоскогорья. Поверхность преимущественно равнинная, с отдельными массивами высотой до 850 м. На севере — узкая приморская заболоченная низменность. Протяжённость береговой линии 378 км.

Ок. 90% территории страны покрыто густыми вечнозелёными *лесами* с ценными породами деревьев. Разнообразен и *животный мир*: в лесах обитают обезьяны, ягуары, тапиры, змеи; много птиц и насекомых. Речная сеть — густая, реки многоводны, но порожисты, судоходны в низовьях. Реки богаты рыбой, морские воды — креветками и крабами.

*Полезные ископаемые*: месторождения золота и бокситов. Пахотные земли составляют 0,11% всей площади страны, 20 км<sup>2</sup> земли находится под ирригацией. *Климат* — тропический, субэкваториаль-



ный, жаркий и влажный. Средние месячные температуры +28–29°С.

### Население

Среднегодовой прирост населения 2,57% (2002). Рождаемость 21,7‰, смертность 4,8‰, детская смертность 13,2 чел. на 1000 новорождённых (2002). Средняя продолжительность жизни 76,5 года, в т.ч. женщин 80, мужчин 73 (2002). *Возрастная структура*: 0–14 лет — 30,2%, 15–64 года — 64,2%, 65 лет и старше — 5,6%. Мужчин 96,5 тыс. чел., женщин — 85,8 тыс. чел. Миграция населения 8,8‰ (2002). Грамотно 83% населения старше 15 лет. Этнический состав населения: 66% — негры и мулаты, 12% — белые, 12% — индийцы, китайцы и др. выходцы из Азии. Официальная религия — католицизм, лишь незначительная часть населения исповедует индуизм и вудуизм.

### История

Территория Г. была открыта испанцами в 1499. Первое французское поселение в г. Кайенна было основано в 1604. В 1635 в Кайенне была построена крепость, ставшая административным центром Г. В 17–19 вв. Г. попеременно владели Великобритания, Франция и Нидерланды. В 1817 Франция закрепила за собой нынешнюю территорию Французской Г.

Из-за неблагоприятного тропического климата попытки привлечения поселенцев из Европы были безуспешными. С кон. 17 в. в колонию начался массовый ввоз негров-рабов из Африки. Со времён Французской революции 1789 во Французской Г. разверну-

лась активная борьба за отмену рабства, которое было окончательно ликвидировано в 1848.

С кон. 18 в. Г. использовалась французскими властями как место каторги, куда, к примеру, в 1871, после разгрома Парижской Коммуны, были сосланы многие коммунары. В 1877 Г. получила представительство во французском парламенте. С 1946 имеет статус заморского департамента Франции, который сохраняется до сих пор.

#### Государственное устройство и политическая система

Французская Г. — владение Франции с 1604. С 1946 — заморский департамент Франции. В стране действует Конституция Французской Республики (28 сентября 1958).

*Административное деление* — 2 округа, которые делятся на кантоны, кантоны — на коммуны.

*Глава центральной исполнительной власти* — президент Французской Республики (Ж. Ширак с 17 мая 1995). *Глава местной исполнительной власти* — префект, назначаемый французским правительством (А. Мансини с 31 июля 2002).

*Высший орган законодательной власти* — Национальное собрание Франции, в составе которого малонаселённая Французская Г. представлена 2 депутатами и 1 сенатором.

*Органы местного самоуправления* — Генеральный совет в составе 19 членов и Региональный совет в составе 31 члена, которые избираются на 6 лет путём прямого всеобщего голосования.

*Основные политические партии:* Гвианская социалистическая партия (PCG), основана в 1956, лидер — М.-К. Вердан; Гвианские демократические силы (FDG), основана в 1989, лидер — Ж. Отили; Гвианское демократическое действие (ADG), лидер — А. Леканте; Объединение в поддержку республики (RPR), местные отделения; Союз политических партий Франции за французскую демократию (UDF).

#### Экономика

Стоимость ВВП на душу населения 6000 долл. (1998). Структура занятости экономически активного населения: 18% — в сельском хозяйстве, 21% — в про-

мышленности, 61% — в сфере услуг, торговле и государственном аппарате.

*Добывающая промышленность* базируется на добыче золота и эксплуатации золотоносных залежей для экспортных целей. *Обрабатывающая промышленность* основана преимущественно на переработке сырья, включая производство рома и консервирование креветок, идущих на экспорт. Хорошо развита лесная промышленность: большое товарное значение имеют заготовки строевого леса с ценной древесиной.

Важную экономическую роль в стране играет деятельность Национального центра Франции по космическим исследованиям, находящегося на Атлантическом побережье, в районе Куру. Производство электроэнергии составляет в среднем 450 млн кВт-ч (2000).

Площадь пахотных земель (всего 0,11% территории страны) ограничивается узкой прибрежной полосой вдоль Атлантического побережья. Основные сельскохозяйственные культуры — рис, маниок, кукуруза, сахарный тростник, бананы, овощи. Дефицит продовольствия покрывается за счёт импорта из Франции.

*Внешняя торговля:* экспорт — 155 млн долл. США, импорт — 625 млн долл. (1997). Основные статьи экспорта: лес, золото, креветки, ром. Главные торговые партнёры по экспорту (%): Франция (62), Швейцария (7), США (2). Импорт: продовольствие, топливо, машинное и транспортное оборудование, химические продукты. Главные торговые партнёры по импорту (%): Франция (52), США (14), Тринидад и Тобаго (6).

Экономически активное население — 58,8 тыс. чел. (2002). Безработица 21,4%. Серьёзную проблему составляет безработица среди молодёжи. Среднегодовые темпы инфляции в последнее десятилетие удерживались на уровне 2,5%. Экономика Французской Г. во многом зависит от французских субсидий и французского импорта. Социально-экономическая политика французских властей в отношении Г. предусматривает её региональную и климатическую специфику, малую заселённость территории, а также географическую удалённость от бывшей метрополии.

В Г. регулярно выходят периодические издания, работает радио- и телевизионная служба Франции для заморских территорий (находится в Кайенне).





## ГОНДУРАС (Honduras)

### Общие сведения

Официальное название — **Республика Гондурас** (*Republica de Honduras*). Расположен в Центральной Америке. Площадь 112,1 тыс. км<sup>2</sup>, численность населения св. 6 млн чел. (1995). Государственный язык — испанский (местные диалекты). Столица — г. Тегусигальпа (ок. 800 тыс. чел., 1995). Государственный праздник — День независимости 15 сентября (с 1821). Денежная единица — лемпира.

Член ООН и её специализированных организаций, КАРИКОМ, ЭКЛАК, МБРР, МАР, МФК, МВФ, ЛАЭС и др.

### География

На севере и востоке Г. омывается Карибским морем, на юго-западе — Тихим океаном. На юге граничит с Никарагуа (длина границы 922 км), на западе — с Гватемалой (256 км), на юго-западе — с Сальвадором (342 км). Общая протяжённость границы 11 520 км, длина береговой линии 820 км.

Г. расположен в зоне тропического пассатного климата. Прибрежные равнины (Сула и Москитовый берег) отличаются более жарким климатом (+26–28°С в июле). Основная часть страны расположена на обширном плоскогорье, пересекаемом горными цепями высотой более 2000 м над уровнем моря. Самая высокая точка страны — гора Селаке (2865 м). В этих районах среднегодовая температура составляет ок. 21°С, количество осадков в горах — ок. 3000 мм в год (на наветренных склонах до 5000 мм). Во внутренних районах и на юге страны засушливый



период длится 5–6 мес. в году. Главные реки страны: Улуа, Агуан, Патука, Коко впадают в Карибское море.

Пахотные земли занимают 14% земель, леса и кустарники — 34%, луга и пастбища — 30%. *Недра* содержат залежи серебра, золота, меди, свинца, цинка, железной руды, сурьмы, бокситов, антимония, угля. В лесах произрастают ценные породы древесины, прибрежные воды богаты рыбой.

*Растительный мир* — в северной части страны зона тропических лесов (пальмы, каучуконосы, эбеновое дерево, красное дерево махагони). В более сухих южных районах произрастают древовидные папоротники, буки, липы, сейбы. Во внутренних долинах — кустарниковая растительность и суккуленты (агавы, кактусы).

*Животный мир* довольно разнообразен: распространены ягуары, пумы, обезьяны, тапиры, броненосцы, муравьеды, опоссумы. Много летучих мышей, игуан, гремучих змей. Среди пернатых выделяются колибри, тулканы.

### Население

Средняя плотность населения Г. ок. 52 чел. на 1 км<sup>2</sup>. Рождаемость 34,12‰, смертность 6‰, средняя продолжительность жизни: мужчин — 65 лет, женщин — 70 лет (1995). Этнические группы: метисы — 90%, индейцы — 6%, негры — 2%, лица европейского происхождения — 2%.

Господствующая *религия* — католики (97%), есть также протестанты.

## История

Большинство племён, проживавших на территории Г. до прихода испанцев, находились на стадии первобытнообщинного строя (чонталь, чоретегас, пайя, ульбас, ленка, хикаке). Только майя (заселявшие помимо Г. сопредельные территории Гватемалы и Мексики) достигли высокой степени развития и в 1 тыс. н.э. создали государственность. Сами индейцы называли свою страну Игуэрас или Ибуэрас. Название Г. было дано испанцами из-за большой глубины прибрежных вод (от испанского hondura — глубина).

Экспедиция Х. Колумба достигла территории Г. в 1502. В 1525 Г. был подчинён испанской короне, в 1542 в качестве аудьенсии вошёл в состав вице-королевства Новая Испания, с 1560 — в составе генерал-капитанства Гватемала.

В 1821 в ходе освободительной войны испанских колоний в Латинской Америке Г. провозгласил независимость и в том же году под давлением консерваторов присоединился к Мексике. После падения мексиканской империи Итурбиде Г. в 1823—39 находился в составе Соединённых провинций Центральной Америки (вместе с Гватемалой, Сальвадором, Никарагуа и Коста-Рикой). В 1824 было отменено рабство. После распада федерации стал самостоятельным государством, в 1839 была принята Конституция Республики Г.

Неустойчивым положением (межпартийная борьба, частые государственные перевороты) воспользовались иностранные державы как для проникновения в экономическую сферу (предоставление концессий и земли для банановых плантаций), так и для прямой территориальной экспансии. В 1849—52 Великобритания захватила часть территории Г. (острова Ислас-де-ла-Баия и побережье Москитового берега), что вызвало озабоченность США. Согласно договору Клейтона-Булвера, Великобритании пришлось вернуть эти территории Г. в 1859. Однако вскоре в страну вторгся отряд американцев во главе с Уокером (т.н. авантюра Уокера 1860).

Период сер. 19 — нач. 20 вв. характеризовался политической нестабильностью, долгое время у власти находились военные. Политическая и экономическая жизнь страны оказалась под контролем США. Для подавления народных выступлений США неоднократно направляли в Г. войска (1917, 1919, 1924, 1925).

## Государственное устройство и политическая система

Г. — президентская республика. *Административное деление* — 18 департаментов и 298 муниципальных округов. *Крупнейшие города* (тыс. чел.): Сан-Педро-Сула (359), Ла-Сейба (83), Пуэрто-Кортес (33).

Действует Конституция 1965. *Глава государства* — президент, избираемый простым большинством голосов прямым, всеобщим и тайным голосованием сроком на 4 года (без права переизбрания на второй срок). С 25 ноября 2001 президент Рикардо Мадуро Хоэст (Национальная партия).

*Законодательная власть* принадлежит Национальному конгрессу (НК, однопалатному парламенту), 128 депутатов которого избираются всеобщим прямым и тайным голосованием на пропорциональной основе сроком на 4 года.

В стране сложилась *многопартийная система*, наиболее крупные политические партии:

Национальная партия (НП) — правящая, бывшая Консервативная, создана в 1891, выражает интересы крупных землевладельцев и духовенства; имеет 60 мест в НК;

Либеральная партия Г. (ЛПГ), создана в 1891, выражает интересы торговых и промышленных кругов; имеет 54 места в НК;

Социалистическая партия (СП) — создана в 1979; Христианско-демократическая партия (ХДП) — создана в 1977.

*Профсоюзные объединения*: Конфедерация трудящихся Г., Национальная ассоциация крестьян Г., Унитарная федерация трудящихся Г., Центральная федерация свободных профсоюзов Г.

Основу *внешнеполитического курса* правительства составляет линия на поиск «достойного» места для своей страны в рамках новых политических и экономических реалий, укрепление регионального и международного мира, развитие всестороннего взаимовыгодного сотрудничества со всеми государствами. В практической плоскости гондурасцы исходят из конкретных прагматических интересов страны, прежде всего в валютно-финансовой сфере, в обеспечении бесперебойного поступления международной помощи для ликвидации последствий урагана Митч и других стихийных бедствий.

Традиционным ориентиром во внешней политике Г. являются США. В обмен на финансово-экономическую и политическую помощь Г. безоговорочно поддерживал курс США как на региональном уровне, так и в рамках международных организаций. Однако в



последние годы наметился осторожный отход от этой позиции: в 2002 были восстановлены дипломатические отношения с Кубой, высказывается мнение о недопустимости продолжения политики изоляции и эмбарго в отношении этой страны.

Важное место во внешней политике продолжает занимать субрегиональная проблематика. Г. стремится проводить курс на строительство отношений в Центральной Америке на базе равноправного и взаимовыгодного партнёрства, упрочение здесь демократических режимов, утверждение концепции устойчивого развития. Являясь активным сторонником интеграционных процессов в Центральной Америке, Г. одним из первых ратифицировал «Протокол Tegusigальпы» о создании Центральноамериканской интеграционной системы (ЦАИС), ведёт активную линию на укрепление роли Центральноамериканского парламента.

Большое внимание гондурасское правительство придаёт укреплению связей с крупными латиноамериканскими государствами, в частности с Мексикой и Венесуэлой. Совместно с Гватемалой и Сальвадором Г. подписал в 1999 Соглашение о свободной торговле между этими странами и Мексикой (пока не ратифицировано).

Активно развиваются контакты со странами Западной Европы (Франция, Испания, ФРГ, Швеция), Канадой, Японией, Тайванем. При этом акцент делается на развитии связей с теми странами, которые могут оказать помощь или стать выгодными экономическими партнёрами Г.

По основным международным вопросам, в частности в ООН, Г. придерживается общей линии со странами Центральной Америки. В качестве наблюдателя участвует в Движении неприсоединения (ДН). В 2000 Гондурас стал полноправным членом Группы Рио.

Дипломатические отношения Г. с СССР установлены 30 сентября 1990, 3 января 1992 правительство Г. признало РФ в качестве государства — преемника СССР. С 1993 в обеих странах аккредитуются послы по совместительству — посол РФ в Никарагуа и посол Г. во Франции. В 1995 почётным консулом РФ в Г. назначен крупный местный предприниматель Фреди Антонио Нассер Сельман.

К настоящему времени российско-гондурасские связи получили определённое развитие. Идёт политический диалог по актуальным международным вопросам, центральноамериканской проблематике, поддерживаются контакты в ООН.

## Экономика

Г. — одна из наиболее экономически отсталых стран Латинской Америки. ВВП в 2002 составил 6,45 млрд долл. в основном за счёт иностранных капиталовложений в непродовольственной сфере (туризм, «свободные зоны»). Основу экономики составляет *сельское хозяйство*. В нём занято св. 1/2 всего экономически активного населения. Основные культуры — бананы, кофе, табак, сахарный тростник, кукуруза, рис, бобовые. Значительная часть земельных угодий сосредоточена в руках крупных латифундистов. Инфляция 6,5%, безработица — ок. 60% экономически активного населения (2002). Ок. 76% населения живёт за чертой бедности.

*Промышленность* (21% экономически активного населения) развита слабо и представлена в основном небольшими горнодобывающими предприятиями (свинец, цинк, серебро, золото), а также предприятиями по переработке сельскохозяйственной продукции. В 1990-е гг. на севере страны получили значительное развитие т.н. свободные производственные зоны, в которых расположены швейные предприятия.

Стихийные бедствия (ураган Митч, октябрь-ноябрь 1998), частые наводнения сопровождались человеческими жертвами и сильными разрушениями, что привело к ухудшению основных макроэкономических параметров страны в эти годы. Однако поступление крупномасштабной помощи из-за рубежа позволило правительству реализовать «План национального возрождения», что несколько смягчило экономическое положение.

Внешний долг в 2001 составил 4,2 млрд долл. По итогам переговоров со Всемирным банком и МАБР в кон. 1999 Г. был включён в т.н. группу беднейших стран с высоким уровнем задолженности (БСБЗ), что позволяет рассчитывать на списание значительной суммы внешнего долга.

*Внешнеторговый оборот* страны в 2001 составил более 4,48 млрд долл. Экспорт — 1,28 млн долл. (бананы, кофе, древесина, морепродукты, сахар, свинец, цинк, серебро); импорт более 3 млрд долл. (потребительские товары, машины и оборудование, горючее, удобрения). Дефицит торгового баланса (1,92 млрд долл.) частично покрывался за счёт переводов гондурасских граждан из-за рубежа. Основные торговые партнёры: США (более 50% экспорта и 30% импорта), Венесуэла, Мексика, страны Центральной Америки, Германия, Япония.

Торгово-экономическое сотрудничество между РФ и Г. пока не отвечает потенциалу сторон. С 1990 действует Торговое соглашение (подписано в 1987),

однако до настоящего времени прямые торговые операции между РФ и Г. не осуществлялись. Экономические связи ограничиваются торговыми операциями через посреднические фирмы третьих стран, их объем сильно колеблется год от года.

Товарооборот между РФ и Г. составил в 2002 9 млн долл. (в 1997 — 3,6 млн долл., в 1998 — 7,0 млн долл., в 1999 — 11,5 млн долл., в 2000 — 12,5 млн долл., в 2001 — 14,5 млн долл.). В Г. экспортировано российских товаров на сумму 7,0 млн долл. РФ ввозит в Г. удобрения, стальной лист и другие металлоизделия, автомобили, различные запчасти; получает из Г. кофе, сахар-сырец, ананасовый сок, пиломатериалы.

### Наука и культура

Среди достопримечательностей Г. большой интерес представляет Копан — церемониальный центр империи Майя, а также руины древних оборонительных

сооружений в Тенампуа. Архитектурные памятники колониальной эпохи: церковь де-Фуэрте в Трухильо (кон. 16 в.), церковь 17 в. в Омка и собор 18 в. в Комагуа. В Тегусигальпе находится церковь Вирхен-делос-Долорес (18 в.), Национальный музей с богатейшей экспозицией археологических, этнографических и природных экспонатов; президентский дворец и современное здание Национальной ассамблеи, а также Национальная школа изящных искусств.

Выпускаются ежедневные газеты, действуют 4 телеканала, имеется 1 государственный и 2 частных университета.

Гондурасская сторона высказывается за активизацию контактов в гуманитарной сфере. В этой связи заметный интерес проявляется к развитию культурных связей с РФ. 4 ноября 1994 в Тегусигальпе было подписано межправительственное Соглашение о культурном и научно-техническом сотрудничестве.





## ГРЕНАДА (Grenada)

### Общие сведения

Официальное название — **Гренада**. Островное государство, расположено в группе Малых Антильских островов в Карибском море. Площадь 344 км<sup>2</sup>, численность населения 94 тыс. чел. (2000). Государственный язык — английский. Столица — г. Сент-Джорджес (40 тыс. чел.). Государственный праздник — День независимости 7 февраля (с 1974). Дежная единица — восточнокарибский доллар.

Член Содружества, ООН (с 1974), КАРИКОМ (с 1974), ОАГ (с 1975), ЛАЭС (с 1975) и др.

### География

Расположена на одноимённом острове и небольших островах Южные Гренадины в Карибском море. Протяжённость *береговой линии* 121 км. Г. — остров вулканического происхождения. Его прибрежная восточная часть низменна, а западная — гориста. Внутреннюю часть острова занимают горы и возвышенности (высшая точка — гора Сент-Катерин, 840 м). *Рек* мало, но много ручьёв и источников. На Г. частично сохранились вечнозелёные *леса* с ценными породами деревьев. *Животный мир* представлен главным образом птицами. Морские воды близ Г. богаты рыбой, ракообразными и моллюсками. Основное природное богатство Г. — плодородные вулканические почвы. Есть глубоководные порты: Сент-Джорджес, Гренвилл. *Климат* тропический, пассатный с ясно выраженным дождливым периодом (май — октябрь), среднемесячные температуры +25—28°С, осадков более 1500 мм в год. Часты ураганы (июнь — ноябрь).



### Население

*Численность* населения Г. растёт медленно (0,02%, 2002), что обусловлено эмиграцией вследствие безработицы, перепадов экономической конъюнктуры, перипетий политической борьбы. В 1980 население насчитывало 89 тыс. чел., в 1990 и 2000 — соответственно 91 и 94 тыс. чел. Рождаемость 22,87‰ (2003), детская смертность 14,63 чел. на 1000 новорождённых. Средняя продолжительность жизни 64,5 года. Мужское население преобладает над женским — 1,08:1. Население в возрасте 0—14 лет составляет 35,9%. В городах проживает 38,3% населения. Св. 95% взрослого населения грамотно.

*Этнический состав:* негры — более 50%, мулаты — св. 40%, белое население — выходцы из Европы, малочисленная группа индейцев карибов. Наряду с официальным английским имеет распространение вестиндский диалект французского языка — патуа. Больше половины населения — католики, остальные придерживаются англиканства или других разновидностей протестантизма.

### История

Остров Г. в 1498 открыл Х. Колумб. В 1650 французами было основано первое европейское поселение. В 1762 остров захватили англичане. Спор между Великобританией и Францией за Г. продолжался до 1783, когда по Версальскому договору он отошёл к британской короне. Рабство на острове было отменено в 1838. В 1885—1956 Г. входила в состав английской колонии Подветренные острова, в 1958—62 — в состав Вест-Индской федерации. В 1967 Г. получила статус «ассоциированного с Великобританией государства» с правом вну-

треннего самоуправления. 7 февраля 1974 была провозглашена независимость Г. в составе Содружества. Первым премьер-министром независимой Г. стал лидер Объединённой лейбористской партии (ОЛП) Э. Гейри.

В марте 1979 в результате государственного переворота к власти пришло революционное правительство во главе с М. Бишопом, лидером движения «Новый Джуэл» («Объединённый поход за благосостояние, образование и освобождение»), взявшего курс на социалистическую ориентацию. 25 октября 1983 США, воспользовавшись большими разногласиями внутри руководства Г., приведшими к кровавой расправе над М. Бишопом и его сподвижниками, совершили при поддержке ряда карибских государств вооружённое вторжение на остров. Сформированное переходное правительство восстановило действие Конституции 1974. На выборах 1984 победу одержала Новая национальная партия (ННП), завоевавшая в нижней палате парламента 14 мест из 15. Тогдашний лидер партии Г. Блейз стал премьер-министром. В результате раскола в этой партии победу на выборах 1990 одержал Национальный демократический конгресс (НДК), образованный в 1987 на основе слияния Демократического трудового конгресса, Гренадской лейбористской демократической партии и группировки, вышедшей из ННП. Лидер НДК — Н. Брэсуэйт являлся премьер-министром Г. до 1995. На выборах 1995 обновлённая ННП вновь завоевала симпатии избирателей, а её лидер — К. Митчелл стал премьер-министром Г. На досрочных выборах 1999 ННП получила впервые в истории страны все 15 мест в палате представителей. На очередных выборах в ноябре 2003 ННП одержала победу, набрав 49,9% голосов и завоевав 8 мест в парламенте, в сравнении с 45,1% и 7 мандатами, которые получила НДК.

#### Государственное устройство и политическая система

В соответствии с Конституцией Г., вступившей в силу 7 февраля 1974 (приостановленной в 1979—83), Г. является конституционной монархией. Глава государства — королева Великобритании Елизавета II, которую на острове представляет генерал-губернатор (с 9 августа 1996 — Д. Уильямс). В административно-территориальном отношении Г. делится на 6 приходов (районов): Сент-Эндрю, Сент-Дэвид, Сент-Джордж, Сент-Джон, Сент-Марк, Сент-Патрик и 1 округ — Карриаку и Пти-Мартиник. Крупные города: Сент-Джорд-жес, Гренвилл, Хилсборо (на острове Карриаку).

Согласно «вестминстерской модели» в Г. не существует полного разделения между законодательной и

исполнительной ветвями власти. Премьер-министр обязан быть избранным в парламент, равно как и члены правительства. Генерал-губернатор поручает лидеру партии, победившей на выборах, сформировать кабинет и утверждает его состав после одобрения законодательным органом. Генерал-губернатор распускает парламент по рекомендации премьер-министра и назначает дату новых выборов.

Органом законодательной власти является двухпалатный парламент, состоящий из сената и палаты представителей. В сенате — 13 сенаторов (10 назначаются премьер-министром, 3 — лидером оппозиции и утверждаются генерал-губернатором). В палате представителей 15 членов, избираемых по мажоритарной системе на срок 5 лет.

Исполнительную власть осуществляет правительство, возглавляемое премьер-министром. После победы на выборах 27 ноября 2003 премьер-министром вновь стал Кит Митчелл. Наряду с реструктуризацией госсектора он в качестве главной задачи провозгласил реформу Конституции.

Ведущей партией в политической системе Г. является ННП, одерживавшая победы в четырёх из пяти избирательных кампаний, состоявшихся после американской интервенции. Она придерживается консервативных позиций, выражает интересы предпринимательских и фермерских кругов Г., является членом Международного демократического союза. Крупнейшей оппозиционной партией является НДК.

ОЛП связывает надежды на возрождение своей былой силы (в 1950—70-х гг. она несколько раз сформировала правительство) с избранием в 2003 её лидером впервые женщины — Глории Пейн-Бэнфилд (сменившей Х. Прюдома). Председателем партии стал В. Хейес.

Ведущим объединением деловых кругов Г. является Торгово-промышленная палата Г. Самый крупный профсоюз, основанный в 1955, — Совет профсоюзов Г.

Г. установила дипломатические отношения с СССР 7 сентября 1979, в ноябре 1983 отношения были разорваны. В сентябре 2002 РФ как правопреемница СССР восстановила дипломатические отношения с Г.

#### Экономика

Экономика Г. базируется на сфере услуг и сельском хозяйстве, являющихся при этом и основными источниками валютных поступлений. Доля сельского хозяйства в ВВП составляет 7,5%, промышленности — 8,5%, строительства — 8,5%, энергетики и водоснабжения — 5,8%, транспорта и связи — 23,8%, прочих услуг — 46% (2002). Структура занятости: в сфере услуг занято 62% рабо-



чей силы, в сельском хозяйстве — 24%, в промышленности — 14% при относительно высоком уровне безработицы — ок. 12%. Инфляция находится в пределах 3% в год. В абсолютном выражении объём ВВП в текущих ценах составил в 2002 414 млн долл., или 4,1 тыс. долл. на душу населения. В результате благоприятной конъюнктуры во 2-й пол. 1990-х гг. экономика Г. развивалась высокими темпами — в среднем за год более 5% (немногом менее 5% составил прирост ВВП в пересчёте на душу населения). В то же время экономическая модель, ориентированная на сферу международных услуг, в условиях малой страны и узости внутреннего рынка проявляет явные сбои при смене конъюнктуры или при форс-мажорных обстоятельствах (например, негативное влияние террористических акций в США в 2001 на туристический бизнес Г. или урагана Лили в сентябре 2002, нанесшего ущерб Г. в размере примерно 2% ВВП). Снижение экономического роста в центрах мирового хозяйства на 1% ведёт к сокращению темпов роста ВВП Г. на 1,5%. В контексте перепадов мировой конъюнктуры в 2001 произошло уменьшение ВВП на 3,4%, впервые с 1993, или в пересчёте на душу населения — 2,9%, в 2002 — соответственно 1,5 и 1,2% (в 2003 вновь был зарегистрирован прирост ВВП в 1,0%, а в пересчёте на душу населения — в 1,3%). При этом в 2002 возрос дефицит текущего баланса до 25% ВВП по сравнению с 18% ВВП в 2001 и увеличился долг госсектора с 85% ВВП до более 100% ВВП в 2002. В конечном счёте это выразилось в ослаблении политических позиций правящей ННП. От изменения конъюнктуры пострадал и офшорный финансовый сектор Г., пик операций которого пришёлся на 2000 (примерно 1% ВВП по объёму операций), впоследствии в результате введения более жёстких международных регулирующих правил его доля составила ничтожную величину. *Промышленность* Г. представлена небольшими предприятиями по переработке сельскохозяйственного сырья, сборке электронных компонентов, изготовлению швейных изделий, мебели. Производство электроэнергии составляет 110 млн кВт·ч (2000). *Туристическая индустрия* Г. также испытывает серьёзные колебания в зависимости от конъюнктурных перепадов: если в 1998 число иностранных туристов (главным образом из США, Великобритании, Канады, карибских стран), побывавших в Г., равнялось 392 тыс., то в 2001 — только 277,6 тыс. Соответственно сокращаются и поступления от туризма — в 2000 они составляли 92,6 млн долл., в то время как в 2001 — 83,5 млн и в 2002 — 84,5 млн долл. *Сельское хозяйство* Г. специализируется на производстве специй. Не случайно Г. иногда называют «островом специй». По объёму производства мускатно-

го ореха (2,5 тыс. т в год) Г. занимает 2-е место в мире после Индонезии. Выращиваются также какао-бобы, бананы, цитрусовые, сахарный тростник. Экспорт Г. в 2002 составил 64,3 млн долл., а импорт — 209 млн. Основные статьи экспорта: мускатный орех, электронные компоненты, цветы, рыба, какао, бананы. В импорте преобладают машины и оборудование, продовольствие, топливо, химикаты. Главными торговыми партнёрами Г. являются США, ЕС, страны Карибского сообщества, Канада.

В экономической политике Г. стремится к сокращению роли государственного сектора в хозяйственной деятельности и повышению его эффективности с помощью Комиссии по реформе государственного сектора, содействие которой оказывает Великобритания. В рамках Карибского сообщества Г. поддерживает цель образования единого рынка и единой экономики. Г. является также членом Восточнокарибского валютного союза, в котором функции центрального банка выполняет Восточнокарибский центральный банк. Основная цель этого банка — поддерживать фиксированный курс восточнокарибского доллара по отношению к доллару США (с 1976 — 2,7:1). В социально-экономической политике Г. стремится к обеспечению социальной сбалансированности избранной модели развития, так как по индексу развития человеческого потенциала страна не занимает высокого места в мире (93-е). В Г. нет железных дорог, протяжённость автодорог составляет ок. 1 тыс. км (из них — 61,3% с твёрдым покрытием). Международный аэропорт в Сент-Джорджесе, строительство которого стало в своё время предметом коллизии в отношениях между США и Кубой, является основными «воздушными воротами» в страну для иностранных туристов (другой аэропорт — на острове Карриаку). Число телефонных линий составляет примерно 27 тыс., а количество мобильных телефонов — ок. 1 тыс.

### Наука и культура

В Г. действуют филиал Вестиндского университета, технический институт и педагогический колледж. *Культура* Г., как и других вестиндских стран, явилась синтезом европейских и африканских начал, проявившихся на заре формирования гренадского общества в устном народном творчестве, а в 20 в. в литературе (Т. Мэрршоу, У. Редхед, М. Коллинз и др.), архитектуре, не нарушающей гармонии с природой, и в ритмах калипсо.





## ДОМИНИКА (Dominica)

### Общие сведения

Официальное название — **Содружество Доминики** (*The Commonwealth of Dominica*). Расположена в Вест-Индии. Площадь 791 км<sup>2</sup>. Численность населения 71,7 тыс. чел. (перепись 2001). Государственный язык — английский. Столица — г. Розо (20 тыс. чел.). Государственный праздник — День независимости 3 ноября (с 1978). Денежная единица — восточнокарибский доллар.

Член ООН и её специализированных организаций (с 1978), ОАГ (с 1979), Содружества наций, КАРИКОМ и др., наблюдатель при Движении неприсоединения.

### География

Расположена между 15°12' и 15°38' северной широты и 61°15' и 61°30' западной долготы. Омывается Карибским морем на западе и Атлантическим океаном на востоке. Протяжённость *береговой линии* 148 км. Остров вулканического происхождения, гористый, насчитывает 7 потухших вулканов, высочайший — Морн-Дьяблатен (1447 м), наблюдается тектоническая активность, временами выходы лавы. Месторождения пемзы. *Климат* тропический, влажный. Средняя летняя температура +29,6°С, зимняя +24,2°С. Годовая сумма осадков колеблется от 1800 мм на побережье, до 10 000 мм в горных районах. Насчитывает 365 рек, из которых судоходны Лайю и Индейская, многочисленные водопады, гейзеры, серные источники. Площадь озёр 11 км<sup>2</sup>, среди них высокогорное Боэри и 2-е по размерам в мире Кипя-

щее озеро, температура воды в котором превышает +90°С. *Почвы* глинистые и коллоидные. Ок. 2/3 территории покрыто лесами. Обитают 12 видов млекопитающих, 20 видов пресноводных рыб, 166 видов птиц, включая два эндемичных вида попугаев. Национальный парк Морн-Труа-Питон объявлен ЮНЕСКО природным наследием человечества.

### Население

Население сокращается (на 0,81% в 2002) в результате эмиграции. Рождаемость 17,3‰, смертность 7,1‰, детская смертность 15,9 чел. на 1000 новорождённых (оценка 2002). *Продолжительность жизни* 73,9 года, в т.ч. женщин 76,9, мужчин 71 год. Доля городского населения 71%. На 100 женщин приходится 103 мужчины. В возрасте 0—14 лет 28,3% населения, 15—64 года — 63,8%, 65 лет и старше — 7,9%. Грамотность взрослого населения составляет 94%. 89% жителей — потомки африканских рабов, завезённых в 17—19 вв., 7% — мулаты, 1% — белые. На острове сохранилось ок. 3 тыс. коренных обитателей — индейцев карибов. Основная часть населения в быту пользуется патуа — местным диалектом французского языка, карибы сохранили свой язык. Св. 70% верующих — католики, в последнее десятилетие возрастает влияние протестантских конфессий.

### История

Первоначально заселявшие остров араваки были вытеснены карибами в 14 в. Открыт Х. Колумбом в 1493. Французы начали колонизировать Д. в 1632. На



протяжении 18 в. за владение ею шла ожесточённая борьба между Великобританией и Францией. Англичане окончательно закрепились в 1805, заплатив в качестве компенсации 12 тыс. фунтов стерлингов. В 1768 создана законодательная ассамблея, куда первоначально избирались только представители белого населения, негры получили избирательное право в 1831. В 1888—1940 Д. входила в состав колонии Подветренные острова, в 1940—56 — Наветренные острова, в 1958—62 — в состав Вест-Индской Федерации. В 1967 получила статус «ассоциированного с Великобританией государства» и внутреннее самоуправление, независимость провозглашена в 1978. В 1979 в стране прошли всеобщая забастовка и массовые демонстрации, в результате которых первые президент и премьер-министр бежали из страны. После создания временного правительства и проведения в 1980 досрочных выборов ситуация нормализовалась.

#### Государственное устройство и политическая система

По Конституции 1978 Д. — парламентская республика. Действует «вестминстерская модель» организации государственной власти (см. Антигуа и Барбуда). В *административном отношении* подразделяется на 10 приходов. Крупнейшие города: Розо, Портсмут, Мариго, Грэнд-Бэй. *Глава государства* — президент, выполняющий представительские функции, с 2003 Николас Ливерпуль. *Высший орган законодательной власти* — однопалатная палата собрания в составе 21 избираемого парламентария и 9 назначаемых президентом сенаторов. *Исполнительная власть* — правительство, возглавляемое премьер-министром, назначаемым президентом по результатам парламентских выборов, с 2004 Рузвельт Скеррит.

Выборы в палату собрания проходят 1 раз в 5 лет по мажоритарной системе по одномандатным округам. Всеобщее избирательное право предоставляется с 18 лет всем гражданам Содружества, прожившим в стране более года. Президент избирается членами законодательного органа. Им может стать житель Д. в возрасте от 40 лет, имевший гражданство страны как минимум за 5 лет до выдвижения на этот пост и являющийся выборным членом палаты собрания или сенатором. Срок президентского правления — 5 лет. Президент может быть переизбран на второй срок без права когда-либо в будущем вновь занимать этот пост. При согласовании кандидатуры президента лидерами правящей партии и оппозиции выборы не проводятся. В случае выдвижения различных кандидатов

выборы проводятся тайным голосованием при обязательном участии всех законодателей.

Процедура отзыва президента может быть начата по инициативе не менее 1/3 членов палаты собрания. Поводами являются: нарушение положений Конституции; действия, ставящие под угрозу безопасность государства; поведение, наносящее вред престижу власти; физическая или психическая неспособность исполнять свои обязанности. На практике не применялась.

Органы местного самоуправления действуют в лице 38 городских и сельских советов, состоящих, как правило, из 5 выборных и 3 назначенных департаментом по делам местного самоуправления членов на срок 3 года. Главы местных администраций избираются только из выборных членов. Функции ограничены: контроль за торговлей, санитарным состоянием, ремонт дорог. Планируется передать местным советам частичную ответственность за деятельность школ. Карибы избирают всех членов совета и вождя.

Наиболее видной политической фигурой в истории Д. является М.Ю. Чарльз — одна из основательниц, а с 1970 лидер Партии свободы Д. С 1975 возглавляет оппозицию, в 1980—95 — премьер-министр, первая женщина на этом посту в Карибском бассейне. Ей удалось нормализовать взрывоопасную обстановку, сложившуюся после бурных событий 1979, для чего в 1980—83 трижды вводилось чрезвычайное положение, и упрочить основы конституционного строя. Прославилась как «железная леди Карибов», проводила проамериканскую политику, активно противилась установлению каких-либо отношений с Кубой. Именно она, будучи главой Организации восточнокарибских государств, выступила с инициативой интервенции на Гренаду в 1983. В 1994 недовольство её политикой вызвало массовые демонстрации, приведшие к установлению чрезвычайного положения. Перед выборами 1995 в возрасте 75 лет ушла в отставку.

С 1990 *партийная система* отражает три основных направления политического спектра: правое, центристское и умеренно левое. Лейбористская партия Д. основана в 1955. Придерживается социал-демократической ориентации, консультативный член Социалистического интернационала. Находилась у власти в 1961—79. На выборах 2000 получила 42,3% голосов и 10 мест в парламенте, вновь возглавив правительство. Лидер — Р. Скеррит. Объединённая рабочая партия создана в 1988, придерживается центристских позиций, поддерживает связи с профсоюзным движением. С 1990 — главная оппозиционная, в 1995—2000 — правящая партия. На выборах 2000 получила 42,9% голо-

сов и 9 мест в парламенте, перешла в оппозицию. Лидер — Э. Джеймс. Партия свободы Д. действует с 1968, самая консервативная партия в англоязычных странах Карибского бассейна. Член Международного демократического союза и Христианско-демократического интернационала. Правящая партия в 1980—95. На выборах 2000 получила 13,5% голосов и 2 парламентских места. Вошла в коалиционное правительство с лейбористами, в котором имеет два министерских поста. Лидер — Ч. Саварин.

С сер. 90-х гг. основные перемены касались *внешней политики*, в 1996 были установлены дипломатические отношения с Кубой, с приходом к власти нынешнего правительства взят курс на интенсификацию связей с Францией и её заморскими департаментами в Карибском бассейне — Гваделупой и Мартиникой.

*Армия* после двух попыток военного переворота в 1981 ликвидирована. В составе полицейских сил из 300 чел. — спецподразделение и береговая охрана.

Дипломатические отношения с РФ установлены в 1995.

#### Экономика

Объём ВВП в 2002 составил 254,4 млн долл. США, на душу населения — 3543 долл. Годовой прирост ВВП в 1990-е гг. 2,5%, в 2001 наблюдалось падение на 4,2%, в 2002 — на 4,7%. Годовые темпы инфляции в 1990—2000 — 1,8%. Безработица, по официальным данным за 1999, 16%, по другим оценкам, — достигает 25%. Доля сельского хозяйства в ВВП (2001) составляла 17,2%, промышленности и энергетики — 14,7%, строительства — 8,2%, услуг — 59,9%, однако 40% экономически активного населения занято в сельском хозяйстве.

*Промышленность* представлена предприятиями по переработке кокосовых орехов, производству мыла, моющих средств, зубной пасты и безалкогольных напитков.

С сер. 1930-х гг. *сельское хозяйство* специализировалось на экспортном производстве бананов. Из-за роста конкуренции на рынках ЕС и неблагоприятных природных условий производство снизилось с рекордного показателя в 58,0 тыс. т в 1992 до 17 тыс. т в 2002. На экспорт выращиваются грейпфруты, смороковница, кокосовые орехи, цветы, для внутренних нужд — корнеплоды, овощи и фрукты. Животноводство и рыболовство развиты слабо. Потребности в продовольствии за счёт местного производства удовлетворяются на 60%.

Протяжённость автомобильных дорог — 780 км, из них половина с твёрдым покрытием. Крупнейшие порты — Розо и Портсмут, специализирующийся на отгрузке бананов. Два аэропорта, не имеющие статуса международных и не способные принимать современные самолёты. Телефонная связь в руках британской Cable & Wireless, обеспеченность аппаратами — 310 шт. на 1000 жителей.

Число иностранных туристов достигло в 2002 205 тыс., из них 137 тыс. — круизные. Из-за нехватки гостиничных номеров св. 1/2 туристов останавливаются в частных домах.

На протяжении 1990-х гг. Д. проводила достаточно консервативную экономическую и социальную политику. Единственным актом приватизации стала продажа в 1997 73% акций энергетической компании DOMLEC британской CDC. Планы налоговой реформы и введения НДС не были реализованы. Искусственно поддерживалась занятость в государственном секторе. Экономический спад 2001—02 заставил правительство принять программу структурных реформ, поддержанную кредитом МВФ. Расходы на заработную плату занятых в государственном секторе сокращены с 16,2 до 15,1% ВВП, введены дополнительный 4%-й налог на фонд заработной платы и 5%-й налог на продажи в сфере телекоммуникаций. Разработан план налоговой реформы, предполагается приватизировать банановую корпорацию и отменить контроль за ценами на топливо и цемент.

Центральным банком по отношению к Д. выступает Восточнокарибский центральный банк. Денежная единица имеет с 1976 фиксированный курс в соотношении 2,7:1 к доллару. В стране действуют 1 государственный и 4 иностранных коммерческих банка и 1 банк развития, 18 кредитных союзов и 20 страховых компаний. С 1997 стала развиваться офшорная деятельность, зарегистрировано 7,5 тыс. коммерческих компаний, 5 банков, 2 страховых и 5 трастовых компаний (2001).

Доля налогов в ВВП составляет 22—25%, из них св. 1/2 приходится на налоги и пошлины на внешнеторговую деятельность. В доходной части государственного бюджета Д. велика доля внешних грантов, достигшая максимального показателя в 9,4% ВВП в 2001/02. Бюджет сводится с хроническим дефицитом, возросшим за 1998—2002 с 3,7 до 7,1% ВВП, соответственно государственный долг увеличился с 60,8 до 110,6% ВВП.

Объём экспорта за 1990—2002 сократился с 53 млн до 42 млн долл., импорта — со 118 млн до 116 млн долл. США. За последнее десятилетие произошла ко-



## АМЕРИКА / Латинская Америка

ренная перестройка структуры экспорта: доля сельскохозяйственных товаров за 1992–2001 сократилась с 63,8 до 31,6%, в т.ч. бананов – с 56,6 до 18,1%, тогда как промышленных изделий возросла с 32,3 до 68,4%. Ведущим экспортным товаром в последние годы (23,5% в 2002) является мыло, поставляемое в соседние страны Карибского бассейна. Основные торговые партнёры (2002, %): по экспорту – страны КАРИКОМ (55,8), Великобритания (22,7), США (9,1); по импорту – США (36,6), страны КАРИКОМ (29,6), Великобритания (8,6). Внешний долг достиг в 2002 192 млн долл., или 76% ВВП.

ВВП на душу населения по паритету покупательной способности в 2001 равнялся 5040 долл. Доля лиц, находящихся за чертой бедности, составляет 39% населения. Среднемесячная заработная плата – 134 долл. По индексу гуманитарного развития Д. занимает 68-е место в мире.

#### Наука и культура

Обязательное и бесплатное образование для детей в возрасте от 5 до 15 лет. Действуют 64 начальных и 14 средних школ соответственно с 13 и 6 тыс. уча-

щихся. Среднее специальное образование предоставляется в колледже, который создан в 2002 путём объединения трёх ранее самостоятельных учебных заведений и насчитывает (2002/03) 1,1 тыс. студентов. Издаются 3 еженедельных газеты. Действуют 4 радиостанции, 1 из которых принадлежит правительству. Телевизионной станции нет, кабельное телевидение охватывает 1/3 территории острова.

В 2000 создана Академия культуры и науки, разработавшая комплексный план развития страны. Основные культурные события – ежегодный карнавал, посвящённый отмене рабства, и празднества по случаю Дня независимости. С 1997 проводится международный фестиваль креольской музыки. Наиболее распространённые музыкальные стили – регги и калипсо. Крупнейшая писательница доминикского происхождения – Д. Рис, покинувшая родину в возрасте 16 лет, в творчестве которой сохранились национальные мотивы. Наиболее известные местные писатели Ф. Шэд Оллфрей и последователь постмодернизма – П. Бейкер. Музеи в Розо и Форте Ширли, где в 18 в. располагался британский гарнизон.





## ДОМИНИКАНСКАЯ РЕСПУБЛИКА (República Dominicana, Dominican Republic)

### Общие сведения

Официальное название — *Доминиканская Республика*. Расположена в Карибском бассейне. Занимает восточную часть острова Гаити — второго по величине в гряде Больших Антильских островов. Площадь 48,73 тыс. км<sup>2</sup>, численность населения 8,9 млн чел. (2002). Государственный язык — испанский. Столица — г. Санто-Доминго (2,7 млн чел., 2002). Государственный праздник — День независимости 27 февраля (1844). Денежная единица — доминиканское песо.

Член ООН (с 1945), ОАГ (с 1948), ЛАЭС (с 1975), Ассоциации карибских государств (с 1995) и др.

### География

Расположена между 68°19' и 72°31' западной долготы и 17°36' и 19°56' северной широты. Омывается с юга Карибским морем, с севера Атлантическим океаном, с востока проливом Мона. Побережье сильно изрезано, изобилует бухтами и заливами. На западе граничит с Республикой Гаити. *Рельеф* пересечённый, горные хребты чередуются со впадинами и низменностями. В горах Кордильеры-Сентраль находятся высшая точка Вест-Индии — гора Дуарте (3175 м), а также горы Тина (3140 м) и Яке (2995 м). *Полезные ископаемые*: бокситы, никелевая, медная и железная руды, золото, серебро. *Почвы* красно-жёлтые ферраллитные, коричнево-красные латеритные. *Климат* тропический пассатный. Осенью нередки ураганы. Крупнейшие *реки* Яке-дель-Норте (длина — 296 км), Юна (209 км), Яке-дель-Сур (183 км). В одной из межгорных впадин на высоте 44 м ниже уровня моря



расположено бессточное солоноводное озеро Энрикильо (площадь — 265 км<sup>2</sup>).

*Растительность*: на влажных склонах гор смешанные вечнозелёные тропические леса, в более сухих районах — листопадные леса, саванны и кустарниковые заросли. На склонах невысоких гор и в долинах естественная растительность вырублена под пастбища, орошаемые плантации и сады тропических культур. *Животный мир*: различные виды птиц, грызуны, ящерицы, крокодилы, летучие мыши.

### Население

Рождаемость 24,4‰, смертность 4,7‰, естественный прирост 19,7‰. Сальдо миграции −3,59‰. Основная масса эмигрантов направляется в США. Детская смертность 33,4 чел. на 1000 новорождённых. Средняя *продолжительность жизни* 73,7 года, в т.ч. мужчин 71,6, женщин 75,9.

Мужчин 4,3 млн чел., женщин 4,6 млн чел. В возрастной структуре доля лиц 0—14 лет — 34,1%, 15—64 года — 61,0%, 65 лет и старше — 4,9%. Городское население — 65%. Право на пенсию по старости даётся лицам, достигшим 60 лет, при условии, что они проработали не менее 360 месяцев. 17,9% взрослого населения неграмотно.

73% населения мулаты, 16% — белые и 11% — негры.

*Язык* — испанский, в местном разговорном диалекте имеются заимствования из индейских и африканских языков. Бóльшая часть негров помимо испанского говорит на языке криоль, берущем начало от французского языка.

Подавляющее большинство доминиканцев (св. 95%) исповедует католицизм.

### История

Территория Д.Р., открытая Х. Колумбом в 1492, до 1795 под названием Санто-Доминго была колонией Испании. В 1795—1808 принадлежала Франции, в 1808—21 — вновь Испании. Провозглашённая в 1821 независимая Республика Санто-Доминго просуществовала всего год и была аннексирована Гаити. В 1844 в результате антигаитянского восстания была образована Д.Р., однако в 1861 она была захвачена Испанией. Окончательно обрела независимость в 1865.

В 1916—24 Д.Р. была оккупирована США. В 1930 к власти пришёл ставленник США Р.Л. Трухильо. Выступления против установленной им диктатуры, в т.ч. вооружённые, жестоко подавлялись войсками. После убийства Трухильо (1961) и смены нескольких правительств в 1965 власть в стране переходит в руки левых повстанцев. Реакцией на это США была вооружённая интервенция в Д.Р. В 1966 на выборах, проходивших в обстановке оккупации, президентом был избран лидер Реформистской партии Х. Балагер. После его прихода к власти в том же году из страны выводятся американские войска, принимается новая Конституция. Последующие годы характеризуются противоборством политических сил правоцентристской и социал-демократической ориентации.

### Государственное устройство и политическая система

Государственный строй — президентская республика. Действует Конституция 1966.

В *административном отношении* страна разделена на 31 провинцию (Асуа, Ато-Майор, Баоруко, Бараона, Вальверде, Дахабон, Дуарте, Индепенденсия, Ла-Альтаграсия, Ла-Вега, Ла-Романа, Мария-Тринидад-Санчес, Монсеньор-Нуэль, Монтекриси, Монте-Плата, Педерналес, Перавия, Пуэрто-Плата, Сальседо, Самана, Сан-Кристобаль, Сан-Педро-де-Макорис, Санто-Доминго, Сантьяго, Сантьяго-Родригес, Санчес-Рамирес, Сан-Хосе-де-Окоа, Сан-Хуан-де-ла-Магуана, Элиас-Пинья, Эль-Сейбо, Эспайат) и 1 национальный округ. Крупнейшие города: Санто-Доминго, Сантьяго.

*Высший орган законодательной власти* — конгресс, состоящий из сената (32 сенатора) и палаты депутатов (150 депутатов). *Высший орган исполнительной власти* — кабинет министров. *Глава государства* — президент, избираемый на 4 года (с 16 августа 2004 — Леонель Фернандес). Главой конгресса является пред-

седатель сената (с 2002 — Андрес Баутиста Гарсия). Кабинет министров возглавляет президент.

Выборы в конгресс проходят 1 раз в 4 года (последние состоялись 16 мая 2002). Прямым всенародным голосованием в сенат избираются по одному представителю от каждой провинции и национального округа, в палату депутатов — по одному представителю от 50 тыс. жителей, причём от каждой провинции должно быть избрано не менее двух депутатов.

Президент республики всенародно избирается каждые 4 года путём прямого тайного голосования. Он может быть переизбран не более чем на один новый срок. Вместе с президентом избирается вице-президент. Президент назначает членов правительства страны.

*Выдающиеся государственные деятели:* Хуан Пабло Дуарте (1813—76) — герой борьбы за независимость от гаитянского и испанского господства, первый президент страны; Рамон Мелья (1816—64) — политический деятель, генерал, герой борьбы за независимость; Педро Сантана (1801—69) — генерал, соратник Х.П. Дуарте и его преемник на посту главы государства; Франсиско Санчес дель Росарио (1817—61) — государственный деятель, генерал, герой борьбы за независимость и партизанской борьбы против испанского господства; Хоакин Балагер (род. 1907) — президент страны в 1960—62, 1966—78, 1986—96, основатель и многолетний лидер Реформистской партии (позднее преобразованной в Реформистскую социал-христианскую партию).

Провинции возглавляют губернаторы, назначаемые президентом. Исполнительная власть национального округа и муниципалитетов избирается на проходящих 1 раз в 4 года муниципальных выборах.

В стране существует *многопартийная политическая система*. Основные политические партии: Доминиканская революционная партия (ДРП, основана в 1939), Доминиканская партия освобождения (ДПО, основана в 1973) и Реформистская социал-христианская партия (РСХП, создана в 1986 в результате слияния Реформистской партии и Революционной социал-христианской партии).

*Ведущая организация деловых кругов* — Доминиканский агропромышленный союз (основан в 1984).

Основные *профсоюзы:* Автономная конфедерация христианских профсоюзов (создана в 1938), Конфедерация доминиканских трудящихся (1938), Всеобщий профцентр трудящихся (1973).

На последних президентских выборах (состоялись 16 мая 2004) убедительную победу одержал лидер ДПО Леонель Фернандес (56,5% голосов). Кандидаты от ДРП и РСХП Иполито Мехия и Эдуардо Эстрелья на-

брали соответственно 34,1 и 8,7% голосов. В ходе последних парламентских и муниципальных выборов (состоялись 16 мая 2002) более 1/2 мест в конгрессе (29 в сенате и 73 в палате депутатов) и контроль над большинством муниципалитетов сохранила за собой ДРП.

Д.Р. имеет дипломатические отношения с большинством государств Западного полушария, со многими странами ЕС. Растущее взаимодействие с соседней Гаити связано с попытками решения проблемы массовой иммиграции из соседней страны.

Верховным главнокомандующим *Вооружённых сил* страны является президент. В их состав входят Сухопутные войска, ВМФ, ВВС и национальная полиция. Общая численность военнослужащих — ок. 24 тыс. чел. (2-е место в Карибском бассейне после Кубы). Призывной возраст — 18 лет. Военная служба носит добровольный характер. Её срок 4 года. Военные расходы — 180 млн долл. в год (1999).

Д.Р. имеет дипломатические отношения с РФ (были установлены с СССР в 1945). Формализованы в 1991, когда состоялся обмен послами (по совместительству). Правительством Д.Р. принято решение об открытии с 2004 посольства в РФ.

### Экономика

Д.Р. — аграрно-промышленная страна с быстро растущей экономикой. По показателям экономического роста занимает одно из первых мест в Латинской Америке. Объём ВВП — 21,4 млрд долл. США (2002). Темпы прироста в 2002 4,1%. ВВП на душу населения 2386 долл. США. Доля страны в мировой экономике 0,07%. Численность экономически активного населения 3,94 млн чел. Безработица 16,1% (2002). Инфляция 5,22% (2002).

Доля в ВВП сельского хозяйства 11,8%, промышленности — 32,6% (в т.ч. добывающей — 1,4%), финансов и услуг, включая транспорт и туризм, — 55,6%. Доля в занятости сельского хозяйства — 15,1%, промышленности — 20,8%, финансов и услуг, включая транспорт и туризм, — 64,1%.

Традиционные отрасли *промышленности* — пищевая (производство сахара), добыча и переработка металлов и металлосодержащего сырья (железоникелевая руда, бокситы, золото), производство цемента. Растущую роль в промышленном производстве играют свободные экспортные зоны (СЭЗ). Расположенные в них предприятия (504 в 2002) обеспечивают занятостью более 200 тыс. чел. и дают св. 80% экспортной выручки. Из СЭЗ экспортируются текстильные и швейные изделия, обувь, продукция электротехники и электроники. Основные инвесторы в СЭЗ — США, государства Юго-

Восточной Азии и ЕС. Производство электроэнергии 9,4 млрд кВт-ч. 87% электроэнергии дают электростанции, работающие на топливном сырье, 13% — ГЭС.

Главная отрасль *сельского хозяйства* — растениеводство. Основные культуры: сахарный тростник, кофе, хлопок, какао, табак, рис, кукуруза, бананы, тропические фрукты. Характерна высокая концентрация земельной собственности. Пастбищное животноводство мясомолочного направления ориентировано на экспорт. В пригородах Санто-Доминго — цветоводство экспортной ориентации.

Протяжённость железных дорог 1503 км, автомобильных дорог 12 600 км (в т.ч. с твёрдым покрытием 6224 км). Трубопроводный транспорт: нефтепроводы (длина 96 км), продуктопровод (8 км). 6 морских портов. Аэропортов 30, в т.ч. имеющих взлётно-посадочную полосу с твёрдым покрытием, — 13. Крупнейшие национальные авиакомпании — «Доминикана» и «Аэровиас Каскеянас». Количество лиц, прибывших в страну воздушным транспортом, — 3,1 млн чел. (2002). В 2001 на 1000 жителей приходилось 256,7 фиксированных телефонных линий и мобильных телефонов. Пользователей Интернета — 186 тыс. чел. В стране действует государственная компания «Радиотелевизьон Доминикана», объединяющая 10 радиостанций и 6 телеканалов. Также имеется более 100 частных радиостанций и несколько кабельных телеканалов.

*Торговля* (доля в ВВП — 12,9%) в значительной мере ориентирована на иностранных туристов.

Важнейший источник валютных поступлений (2,7 млрд долл. США в 2002) — *туризм*.

Проводившийся руководством страны курс на структурные реформы в рамках нелиберальной стабилизационной программы способствовал ускорению экономического роста. Среднегодовые темпы прироста ВВП в 1990-е гг. превысили 6%. Главными элементами экономической политики были реформа финансовой системы, приватизация предприятий государственного сектора и развитие СЭЗ. В результате осуществлённых преобразований традиционные для страны отрасли — ориентированные на экспорт сельское хозяйство и горнодобывающая промышленность — уступили ведущие позиции в экономике туризму и современному промышленному производству, сосредоточенному главным образом в СЭЗ (по их удельному весу в экономике Д.Р. в Западном полушарии уступает только Мексике). Проведение нелиберальных реформ привело к обострению социальных проблем. В этих условиях главным предвыборным обещанием нынешнего президента стало увеличение расходов на социальную сферу.



*Банковская сфера* регулируется Генеральным законом о банках от 1965. В стране действуют 5 коммерческих банков, в т.ч. контролируемый правительством Резервный банк. Единственный банк, наделённый правом эмиссии, — центральный банк (создан в 1947). Реформа финансовой системы заключалась во введении свободного и унифицированного обменного режима на валютном рынке, снижении банковских ставок (25,0% в 2002). Тенденция последних лет — рост операций коммерческих банков в иностранной валюте. Объём долларовых вкладов достиг 7% ВВП.

Вплоть до нач. 2002 центральный банк проводил рестриктивную валютно-финансовую политику, направленную на поддержание стабильности обменного курса песо. В результате только за 2000 золотовалютные резервы снизились более чем на 200 млн долл. США (до 785 млн долл. в январе 2003). Последующее резкое снижение курса национальной валюты по отношению к доллару США (с 17,6 доминиканского песо за доллар в мае 2002 до 40 в декабре 2003), вызванное, в частности, банкротством трёх крупных коммерческих банков, спровоцировало острый экономический кризис.

Объём прямых иностранных инвестиций в экономику в 2002 составил 960 млн долл. Действует соглашение со Всемирным банком о гарантиях иностранным инвесторам. В январе 2003 центральный банк Д.Р. разместил на внешних рынках 10-летние бонды на общую сумму 600 млн долл. Денежные переводы на родину доминиканцев, проживающих за рубежом, составляют 1,9 млрд долл. США в год.

Дефицит государственного бюджета сократился с 1,7% ВВП в 2001 до 1,0% в 2002, платёжного баланса — с 5,2 до 3,9% ВВП. Серьёзной проблемой остаётся низкий уровень собираемости налогов. Государственный внешний долг с 4,8 млрд долл. (22,4% ВВП) — одного из самых низких показателей в латиноамериканском регионе к кон. 2003 — возрос до 7,6 млрд долл.

За чертой бедности находится св. 30% населения (главным образом жители сельских районов). Распределение доходов остаётся крайне неравномерным. На долю 10% беднейшего населения приходится 2% доходов, 10% самых богатых доминиканцев — 40%.

Внешнеторговый оборот 14,06 млрд долл. США (2002). Экспорт — 5,18 млрд долл. (в т.ч. из СЭЗ — 4,34 млрд долл.), импорт — 8,88 млрд долл. (в т.ч. в СЭЗ — 2,65 млрд долл.). Основные экспортные товары: никель и никелевая руда, сахар, золото, серебро, бокситы, кофе, какао, табак, мясо, текстильные и швейные изделия, продукция электротехники и электроники. В импорте преобладают нефть, продовольст-

венные товары, продукция химической и нефтехимической промышленности. Главные внешнеторговые партнёры — США (св. 70% товарооборота), Япония, Мексика, Венесуэла, Канада, государства ЕС. Товарооборот с РФ в 2002 14,0 млн долл. США, в т.ч. импорт 13,5 млн долл.

### Наука и культура

Расходы на *образование* составляют 2,3% ВВП. Начальным образованием (6 классов) охвачено ок. 90% детей младшего школьного возраста. В государственных школах оно бесплатно. Общеобразовательная средняя школа включает два цикла (2 и 4 года обучения) и охватывает 40% детей среднего школьного возраста (начиная с 13 лет). Профессионально-технические школы (3—5 лет обучения) действуют на базе начальной школы, педагогические училища — на базе первой ступени общеобразовательной средней школы. Основа национальной системы высшего образования — университеты, главными из которых являются один из старейших в Америке государственный Автономный университет Санто-Доминго (основан в 1538), а также частные Национальный университет Педро Энрикес Уренья (Санто-Доминго), Технологический университет (Санто-Доминго) и Католический университет Мадре-и-Маэстра (Сантьяго).

Основные направления *научной деятельности*: история, языкознание, медицина. Научные учреждения — Доминиканская академия, Доминиканская академия истории.

Основоположником национальной литературы является Хосе Нуньес де Касерес — поэт-неоклассицист кон. 18 — 1-й пол. 19 в., автор патриотических стихов, сатир и басен. Вершина доминиканской прозы — исторический индихенистский роман Мануэля де Хесуса Гальвана «Энрикильо» (1878), повествующий о перипетиях колонизации Эспаньолы в нач. 16 в. Древнее искусство индейцев (до кон. 15 в.) представлено керамикой (в т.ч. лицевыми сосудами), ритуальными фигурами и утварью из дерева, каменной скульптурой. Изобразительное искусство колониального периода не сохранило выдающихся произведений. Имеются памятники архитектуры 16—18 вв. Колониальная часть Санто-Доминго объявлена ЮНЕСКО достоянием человечества.





## КАЙМАНОВЫ ОСТРОВА (Кайман острова, Cayman islands)

### Общие сведения

Официальное название — **Каймановы Острова**. Заморская территория Великобритании на одноимённых островах в Вест-Индии. Включает острова Большой Кайман, Малый Кайман и Кайман-Брак. Общая площадь 259 км<sup>2</sup>, численность населения — 36,3 тыс. чел. (оценка 2002). Государственный язык — английский. Административный центр — г. Джорджтаун (14 тыс. чел., 2000) на острове Большой Кайман. Национальный праздник — День Конституции (первый понедельник июля). Денежная единица — кайманский доллар (курс к долл. США: 1 = 0,81 по состоянию на апрель 2003).

Член Карибского банка развития, ассоциированный член ЮНЕСКО, наблюдатель в КАРИКОМ и др.

### География

Расположены между 19°15' и 19°45' северной широты и 79°44' и 81°27' восточной долготы. Омываются Карибским морем. Протяжённость береговой линии К. О. — 160 км. Рельеф пологий, высшая точка — Блаф (43 м над уровнем моря). *Климат* тропический пассатный, среднегодовая температура +27°С. Среднегодовой уровень осадков ок. 1300 мм. Пресных водоёмов практически нет. С июля по ноябрь возможны тропические ураганы. Лесом покрыто 25% территории.

### Население

В 1995—2002 население увеличилось с 33,6 до 36,3 тыс. чел. Годовой прирост 2,03%, рождаемость 13,45%, смертность 5,24%, детская смертность 9,9 чел. на 1000



новорождённых (2002). Средняя продолжительность жизни — 79,2 года. Прирост за счёт иммиграции — 1,2% (2002). Возрастная структура населения: 0—14 лет — 22%, 15—60 лет — 69,7%, 61 год и старше — 8,3%. Соотношение мужчин и женщин: 94 к 100. Грамотность среди взрослых — 98%. Кайманцы — преимущественно мулаты и потомки африканских рабов, 20% — потомки европейцев. Преобладают протестанты (превитериане, англикане, баптисты).

### История

Острова открыты четвёртой экспедицией Х. Колумба в 1503. В 1662 захвачены Англией, по мадридскому договору 1670. К. О. официально перешли от Испании в собственность Англии. Первое постоянное поселение основано в 1734 на острове Большой Кайман и лишь в 1833 на островах Кайман-Брак и Малый Кайман. Заселялись в основном выходцами с Ямайки и из Великобритании (шотландцами). В 1832 сформирована первая система представительного правления. В 1863—1962 административно входили в состав Ямайки. В 1962 с получением независимости Ямайки К. О. перешли под непосредственное управление Великобританией.

### Государственное устройство и политическая система

Парламентская демократия. Монархия. Конституция принята в 1959, с изменениями от 1972 и 1993. *Административно-территориальное деление* — 8 округов. Наиболее крупные города: Джорджтаун, Вестбэй.

Главой К. О. является королева Великобритании (с 1952 — Елизавета II), представленная губернатором (с 29 мая 2002 — Брюс Динвидди), возглавляющим Исполнительный совет в составе 3 членов кабинета, назначаемых губернатором, и 4 членов, выбираемых Законодательной ассамблеей. *Законодательная власть* принадлежит Законодательной ассамблее в составе спикера, 3 членов Исполнительного совета и 15 членов, избираемых всеобщим прямым голосованием на 4 года (последние выборы состоялись в 2000). Главный министр назначается по итогам выборов, с декабря 2001 — В. МакКива Буш. *Политических партий* нет. Действуют неофициальные объединения, активно функционирующие главным образом в период избирательной кампании: Национальная группа (National Team), Демократический альянс (Democratic Alliance), Группа Кайман (Team Cayman), Объединённая демократическая партия (United Democratic Party). *Регулярных войск* нет. Оборона — прерогатива Великобритании.

#### Экономика


Объём ВВП 1,27 млрд долл. США (2002, по паритету покупательной способности). Производство ВВП на душу населения — одно из наибольших в мире: по паритету покупательной способности — 24,5 тыс. долл. США (оценка 2001). Среднегодовой прирост ВВП 5% (2000). Безработица 4% (1997). Инфляция 2% (2000). К. О. специализируются на секторе услуг (96% ВВП в 2000). Основа хозяйства — *туризм* (70% ВВП) и *финансовая деятельность*. Главной сферой занятости служит туризм. *Промышленность* представлена мелкими предприятиями по производству строительных материалов, мебели, переработке сельскохозяйственного сырья, изготовлению сувениров для туристов. *Сельское хозяйство* развито слабо, в основном из-за дефицита воды. Для собственных нужд выращиваются бананы, томаты, манго и цитрусовые. Небольшое поголовье крупного рогатого скота, свиней, коз. Рыболовство для внутреннего потребления и на экспорт (в 2000 улов составил 125 т). Разведение и выращивание черепах на экспорт. 90% продуктов питания импортируется. Протяжённость автомобильных дорог 405 км, из них 304 км асфальтированных. Морские порты — Джорджтаун, Кайман-Брак. 3 аэропорта, включая 2 с асфальтированными полосами в 2437 м. Подводным кабелем К. О. соеди-

нены с США, Мексикой и отдельными Карибскими островами. Торговый баланс хронически отрицательный; восполняется за счёт поступлений от сферы услуг. Объём экспорта за 1993—2000 сократился с 1,8 до 1,2 млн долл., импорта вырос с 260,5 до 475 млн долл. США. Главные торговые партнёры — США, Тринидад и Тобаго, Великобритания. В 2002 К. О. посетили 1,88 млн туристов (в т.ч. 1,57 млн — круизные). Более 1/2 туристов из США. Офшорный центр мирового значения, зарегистрировано св. 40 тыс. компаний, включая ок. 600 банков, сумма банковских активов превышает 500 млрд долл. США (2002). На К. О. имеют свои отделения или представительства 40 из 50 крупнейших банков мира. Ежегодно в стране регистрируется ок. 4 тыс. новых компаний. Практикуется предоставление «удобного флага». На К. О. зарегистрировано 121 судно (водоизмещением более 1000 т), включая 117 иностранных. Экономическая политика направлена на развитие международного туризма, офшорного бизнеса и диверсификацию экспортных отраслей промышленности, в частности парфюмерной, разработку компьютерных программ и компьютерного обеспечения, производство охранных систем и др.

#### Наука и культура

Всеобщее обязательное и бесплатное образование для детей в возрасте от 5 до 16 лет. Действуют 10 начальных, 4 средних, 3 высших средних школы и 6 частных школ. Среднее специальное образование можно получить в колледже Комьюнити, который основан на базе Школы торговли. Международный колледж Каймановых Островов (ICCI, частный, основан в 1970) даёт образование на уровне университета (до степени магистра), реализует совместные программы с университетами США. При сотрудничестве с Университетом Ливерпуля (Великобритания) на К. О. с 1991 функционирует Национальная школа права (National Law School), предлагающая трёх- и пятигодичные курсы юриспруденции с выдачей диплома бакалавра. Школа Лайтхаус (Lighthouse School) — образовательное заведение для инвалидов. Издаётся 1 ежедневная газета — «Кайманский компас» (The Caymanian Compass), работают 3 радиостанции, 4 местные телевизионные станции (первая начала работу в 1990), кабельное и спутниковое телевидение основных каналов США и Великобритании.





## КОЛУМБИЯ (Colombia, Colombia)

### Общие сведения

Официальное название — **Республика Колумбия** (*República de Colombia*). Расположена в северо-западной части Южной Америки. Площадь 1,14 млн км<sup>2</sup>, численность населения 42,7 млн чел. (2002). Государственный язык — испанский. Столица — г. Богота (6,7 млн чел., 2002). Государственный праздник — День независимости 20 июля (1810). Денежная единица — колумбийское песо.

Член ООН (с 1945), ОАГ (с 1948), ЛАЭС (с 1975), ЛАИ (с 1981), Ассоциации карибских государств (с 1995), Движения неприсоединения и др.

### География

Расположена между 66°51' и 79°02' западной долготы и 12°27' северной и 4°14' южной широты. Омывается с запада Тихим океаном (тёплое Экваториальное противотечение), с севера Карибским морем. Берега в целом изрезаны слабо. Крупнейший залив карибского побережья — Ураба, тихоокеанского — Буэнавентура. В Карибском море находятся принадлежащие К. архипелаг Сан-Андрес и Провиденсия (оспаривается Никарагуа), архипелаги Сан-Бернардо и Росарио, остров Фуэрте. В Тихом океане — острова Мальпело, Горгона и Горгонилья.

Граничит на востоке и северо-востоке с Венесуэлой, на юго-востоке и юге с Бразилией, на юге и юго-западе с Перу, на юго-западе с Эквадором, на северо-западе с Панамой.

Западную часть территории в меридиональном направлении пересекают три хребта Анд. Западная Кор-



дильера отделена от Центральной долиной реки Каука, Центральная от Восточной — долиной реки Магдалена. Наивысшие точки — горы Кристоаль-Колон и Симон-Болivar (обе — по 5775 м) — расположены в находящемся у побережья Карибского моря горном массиве Сьерра-Невада-де-Санта-Марта, являющемся продолжением Центральной Кордильеры. Восточную часть страны занимает западный край Гвианского плоскогорья, южную и юго-восточную — Амазонская низменность. В горных районах часты землетрясения и извержения вулканов, таких, как Уила (5750 м), Руис (5400 м) и Кумбаль (4764 м).

**Полезные ископаемые:** нефть (достоверные запасы — ок. 200 млн т), природный газ (120 млрд м<sup>3</sup>), каменный уголь (2,7 млрд т), никелевые руды (900 тыс. т), золото, платина, изумруды.

**Почвы** красно-жёлтые ферралитные, коричнево-красные латеризованные, аллювиальные. Для горных районов характерна интенсивная эрозия почв.

Положение К. в экваториальном и субэкваториальном климатических поясах предопределяет большое количество осадков на значительной части территории (до 4000 мм в год в Амазонии и 10 000 мм в год на тихоокеанском побережье). Сильное влияние на *климат* оказывает высота над уровнем моря. В прибрежных районах и долине реки Магдалена среднегодовые температуры составляют +25—29° С; на высоте от 500 до 2300 м над уровнем моря климат субтропический (+17—25°С), а от 2300 до 3000 м — умеренный (+13—16°). Выше 3000 м над уровнем моря находится холодная климатическая зона, где



температура может опускаться до отрицательных отметок.

Реки (км): Магдалена (1550) с притоком Каука (1350), притоки Ориноко — Араука (950), Гуавьяре (1350) и Мета (1000), притоки Амазонки — Какета (1200), Ваупес (1000) и Путумайо (1350). Гидроэнергетический потенциал рек — 93,1 млн кВт.

*Растительность*: вечнозелёные леса (гилея), саванны (льянос), в т.ч. заболоченные, в полупустынных областях — ксерофильные кустарники и кактусы, в горах — листопадно-вечнозелёные леса, горная гилея, экваториальные высокогорные луга (парамос). Всего более 130 тыс. видов растений, из которых более половины — эндемики. В районах с высокой плотностью населения растительность сильно изменена хозяйственной деятельностью. *Животный мир* исключительно разнообразен: обезьяны, непонозубые (муравьеды, ленивцы, броненосцы), хищники (ягуар, пума, оцелот), пресмыкающиеся (крокодилы, ящерицы, змеи), тапиры, пекари, опоссумы, летучие мыши и др. Страна занимает 1-е место в мире по разнообразию птиц (1700 видов, в т.ч. попугаи, туканы, колибри).

#### Население

В 1982 в стране проживало 29,7 млн чел., в 1992 — 36,4 млн.

Рождаемость 22,0‰, смертность — 5,7‰, детская смертность — 23,2 чел. на 1000 новорождённых, средняя продолжительность жизни 70,1 года, в т.ч. женщин 74,8, мужчин 67 лет.

Мужчин 20,7 млн чел., женщин 22,0 млн чел. *Возрастная структура*: 0—14 лет — 31,6% населения, 15—64 года — 63,6%, 65 лет и старше — 4,8%. Городское население — 75%. Сальдо миграции — 0,32‰. 8,8% взрослого населения неграмотно.

58% населения метисы, 20% — белые, 14% — мулаты, 4% — негры, 3% — самбо, 1% — индейцы (чибча-муиски, араваки, карибы и др.). *Язык* — испанский, в разговорном языке имеются заимствования из индейских языков, на которых говорит значительная часть коренного населения. Негры, проживающие на архипелаге Сан-Андрес и Провиденсия, говорят на английском языке.

*Религия* — католицизм (более 90% населения).

#### История

До конкисты на территории современной К. существовало 5 индейских протогосударств во главе с наследственными правителями. Сравнительно высоко-

го уровня развития достигла цивилизация чибча-муисков, находившихся на стадии перехода от первобытнообщинного к раннеклассовому обществу.

Побережье страны исследовали испанские экспедиции А. де Охеды и Р. де Бастидаса. Ключевая роль в конкисте в 1530-е гг. принадлежала Г. Хименесу де Кесада и С. де Белалькасару. В колониальный период численность коренного населения сократилась в 4 раза. Крупнейшим выступлением против колониального господства стало подавленное властями восстание комунерос (1781).

Народное восстание, вспыхнувшее 20 июля 1810, положило начало борьбе за независимость испанской колонии Новая Гранада, в состав которой входила и нынешняя К. В 1811 подписан акт о создании конфедерации Соединённые провинции Новой Гранады. В августе 1819 объединённые войска новогранадцев и венесуэльцев под руководством С. Боливара провозгласили Федеративную республику Великая К. в составе Новой Гранады, Венесуэлы и Кито. Президентом был избран С. Боливар, вице-президентом — Ф. де Паула Сантандер. В 1830 федерация распалась. По Конституции 1863 страна получила название Соединённые Штаты К., с 1886 носит нынешнее название. В 1854 произошёл единственный в 19 в. государственный переворот, в течение 8 мес. у власти находились военные. В 19 в. страна была ареной многочисленных гражданских войн между либералами и консерваторами. Самая кровавая из них — Тысячедневная война (1899—1902) — унесла более 100 тыс. жизней. В 1903 при поддержке США отделилась Панама. В 1932—34 происходили вооружённые столкновения между К. и Перу из-за спорных территорий в районе Летисии (верховья Амазонки), которые в конечном счёте отошли к К.

Во время первого президентства представителя левого крыла либеральной партии А. Лопеса Пумарехо (1934—38 и 1942—45) были введены 8-часовой рабочий день, пособия по болезни и безработице, бесплатное среднее образование, школа отделена от церкви, принят закон об аграрной реформе, ограничена деятельность иностранных компаний, установлены дипломатические отношения с СССР. Во время 2-й мировой войны К. оказывала помощь странам антигитлеровской коалиции, а в 1943 объявила войну Германии.

В 1948 убийство популярного политического деятеля Х.Э. Гайтана вызвало стихийное народное восстание и гражданскую войну, в ходе которой погибло более 200 тыс. чел. В труднодоступных районах возникло массовое партизанское движение, контролирувавшее отдельные территории.

В 1953 в результате военного переворота власть захватил генерал Г. Рохас Пинилья, находившийся у власти до 1957. После свержения диктатуры начался длительный переход от авторитаризма к демократии. В период Национального фронта (1958—74) либералы и консерваторы поочередно сменяли друг друга у власти и распределяли на паритетных началах все правительственные и государственные посты независимо от исхода выборов. Постепенный демонтаж паритетной системы фактически начался с 1972, когда был отменён паритет на выборах в местные органы власти. В 1974 традиционные партии выступали самостоятельно на выборах президента и конгресса и с 1978 — в органах исполнительной власти, однако де-факто однопартийное правительство либералов было сформировано лишь в 1986. В последующие годы ряд министерских постов предоставлялся оппозиции. После вступления в силу Конституции 1991 начался период плюралистической демократии. Существенным препятствием на пути её консолидации остаётся непрекращающаяся волна насилия, вызванная внутренним вооружённым конфликтом с левыми партизанами, борьбой с наркомафией и в какой-то мере превышением полномочий, допускаемым силами правопорядка.

#### Государственное устройство и политическая система

К. — унитарная президентская республика. Принятая в 1991 Конституция сохранила президентскую форму правления, однако значительно уравнивала полномочия различных ветвей власти. Многие функции центральных институтов переданы местным органам власти, которая пользуется политической, административной и финансовой автономией. Признается культурное и этническое разнообразие колумбийского народа.

*Административное деление* — 32 департамента и столичный округ (Амасонас, Антиокия, Араука, Атланτικο, Столичный округ Богота, Бойака, Боливар, Валье-дель-Каука, Ваупес, Вичада, Гуавьаре, Гуайния, Гуахира, Какета, Кальдас, Касанаре, Каука, Киндио, Кордоба, Кундинамарка, Магдалена, Мета, Нариньо, Норте-де-Сантандер, Путумайо, Рисаральда, Сан-Андрес и Провиденсия, Сантандер, Сесар, Сукре, Топима, Уила, Чоко).

*Крупнейшие города* (млн чел., 2002): Богота, Кали (2,2), Медельин (1,9) и Барранкилья (1,3).

*Законодательная власть* осуществляется конгрессом, состоящим из палаты представителей (166 депутатов в 2002) и Сената (102 сенатора). По мере роста чис-

ленности населения число депутатов нижней палаты увеличивается. В компетенцию конгресса входит законотворческая деятельность, принятие национального плана развития и программы государственных капиталовложений, регулирование финансовой, биржевой и страховой деятельности, определение уровня заработной платы и социальных выплат государственным служащим, распределение общественных ресурсов, налоговая и кредитная политика, внешняя торговля и таможенное законодательство. Конгресс определяет структуру и полномочия министерств и ведомств и других административных органов. В случае необходимости предоставляются чрезвычайные полномочия президенту, однако в любое время и по собственной инициативе конгрессмены могут пересмотреть президентские указы, утвердить или отклонить договоры и соглашения, заключённые представителями исполнительной власти с государственными и частными компаниями, иностранными державами и международными организациями. Конгресс имеет право предоставления амнистии, может заслушивать государственных чиновников и представителей частного сектора, физических и юридических лиц, освобождать министров от занимаемой должности в случае некомпетентности или допущенных правонарушений.

Сенат принимает решение об освобождении от должности президента и вице-президента республики и ряда других высших должностных лиц в случае выдвижения против них обвинений, утверждает присвоение высших воинских званий, даёт разрешение на прохождение иностранных войск по территории республики, на объявление войны, избирает членов Конституционного суда и генерального прокурора.

Палата представителей избирает защитника народа (омбудсмана), утверждает отчёт об исполнении бюджета и о состоянии государственной казны, выдвигает перед сенатом при наличии соответствующих конституционных причин обвинения против высших должностных лиц.

*Исполнительная власть* осуществляется президентом, который является главой государства, правительства и верховным главнокомандующим Вооружёнными силами. Он назначает и смещает министров и руководителей центральных ведомств, может менять структуру министерств и ведомств. Правительство пользуется законодательной инициативой, направляет в палату представителей план национального развития и проект государственного бюджета, отчитывается перед парламентариями о проделанной работе. Вице-президент исполняет обязанности пре-

зидента в случае его временного отсутствия либо выполняет специальные поручения, возложенные на него главой государства.

*Судебная власть* включает Верховный суд, Государственный совет, суды низших инстанций. На территории компактного проживания коренного населения судебные функции могут осуществляться в соответствии с принятыми местными нормами и процедурами, если они не противоречат Конституции и другому законодательству республики. Мелкие споры между гражданами и общинами разрешаются мировыми судьями. Действует также Высший совет судебных органов, в задачи которого входит продвижение по службе юридических работников и дисциплинарный контроль над их деятельностью, составление списков кандидатов на судебные должности и разработка бюджета судебных органов, решение конфликтных ситуаций. Верховный суд может выступать в качестве кассационного суда и осуществлять правосудие по отношению к президенту республики, депутатам и сенаторам и высшим должностным лицам в случае совершения ими противоправных действий. Конституционный суд избирается Сенатом на 8 лет без права переизбрания из кандидатур, предложенных президентом, Верховным судом и Государственным советом.

Президент и вице-президент страны избираются абсолютным большинством голосов на основе прямого и тайного голосования сроком на 4 года без права непосредственного переизбрания. В случае необходимости через 3 недели проводится второй тур голосования, в котором участвуют два кандидата, получившие наибольшее число голосов. Для победы во втором туре достаточно относительного большинства голосов.

100 сенаторов избираются по общенациональному округу, 2 сенатора, представляющие индейские общины, — дополнительно по специальному национальному округу. Члены палаты представителей избираются по территориальным округам (по 2 депутата от каждого департамента и столичного округа). Для представительства этнических групп, политических меньшинств и колумбийцев, проживающих за рубежом, создаётся специальный округ, от которого избирается не более 5 депутатов. Право голоса предоставляется с 18 лет. Военнослужащие и полицейские, находящиеся на действительной службе, лишены права голоса и не могут участвовать в деятельности политических партий.

В К. зарегистрировано ок. 60 *политических партий*, организаций и движений, однако политическая монополия принадлежит Либеральной и Консерва-

тивной партиям. В результате тесного сотрудничества либералов и консерваторов в период Национального фронта и в последующие годы идеологические и программные различия между традиционными партиями начали постепенно стираться. В 1990-е гг. разнородность традиционных политических партий усилилась, нередко обнаруживается гораздо больше общего между теми или иными течениями либералов и консерваторов, чем между фракциями одной и той же партии. В то время как либералам в целом удалось сохранить организационное единство своей партии, некоторые фракции консерваторов получили статус юридического лица и фактически стали самостоятельными организациями.

После свержения диктатуры Г.Рохаса Пинильи Либеральная партия находилась у власти в 1958–62, 1966–70, 1974–82 и 1986–98, Консервативная — в 1962–66, 1970–74 и 1982–86, коалиция консервативных партий и группировок — в 1998–2002. Организационные трудности консерваторов и неспособность правившей консервативной коалиции найти выход из внутреннего вооружённого конфликта привели к новой расстановке сил.

По итогам парламентских выборов (10 мая 2002) либералы получили 32,5% мест в нижней и 34,4% в верхней палате, а консерваторы соответственно 12,6 и 25,5% мест. Отсутствие заградительного барьера привело к тому, что остальные места распределились между крайне мелкими группировками.

На президентских выборах (26 мая 2002) уже в первом туре победил диссидент из Либеральной партии, создавший надпартийное движение «К. прежде всего» А. Урибе Велес (53,04% голосов). Его ближайшего соперника, официального кандидата Либеральной партии О.Серпу, поддержали 31,72% избирателей.

Важнейшим субъектом политики продолжает оставаться партизанское движение, действующее с различной степенью интенсивности в течение полувека. В сентябре 1987 шесть военно-политических организаций создали Национальный координационный комитет партизанского движения им. С. Боливара, однако он не смог сыграть роль предполагаемого координирующего центра из-за разногласий между его участниками. Некоторые из них заключили мирные соглашения с правительством, остальные по разным причинам отказались от переговоров. Политические требования партизан всё чаще уходили на второй план, произошла дальнейшая криминализация вооружённых формирований, заметно активизировались террористические акции и похищения с целью выкупа. Наибо-

лее влиятельная военно-политическая организация — близкие к компартии Революционные вооружённые силы К. (FARC) (ориентировочная численность 17–20 тыс. чел., лидер — М. Маруланда). Действует геваристская Армия национального освобождения (ELN) (5 тыс. чел., лидер — Н. Родригес). Продолжает вооружённую борьбу и часть маоистской Народной армии освобождения (EPL) (500 чел., лидер — Ф. Карабальо). К нач. 2000-х гг. FARC развернули деятельность на 60 фронтах, а ELN — на 30. Деятельность вооружённых формирований заметна на территории 600 из 1097 муниципалитетов, примерно 200 из них фактически находятся под контролем партизан.

Праворадикальные вооружённые формирования (до 14 тыс. чел.), многие из которых связаны с наркомафией, также признаны виновными в многочисленных нарушениях прав человека и массовых убийствах. Идеология Объединённой самозащиты К. (AUC) основывается на праве населения на самозащиту от леворадикальных партизан. Организация добивается от правительства официального признания и участия в мирном урегулировании.

В качестве важных групп давления выступают *предпринимательские организации* — Национальная ассоциация промышленников (ANDI), Банковская ассоциация К. (ASOBANCARIA), Национальная ассоциация финансовых институтов (ANIF), Национальная федерация производителей кофе (FEDECAFE), Колумбийская федерация предприятий металлургической промышленности (FEDEMETAL) и ряд других отраслевых федераций, профцентры, крестьянские организации (прежде всего Национальная организация крестьянских землепользователей, ANUC), новые социальные движения, правозащитные организации.

Основные приоритеты *внутренней и внешней политики* К. связаны с решением проблемы внутреннего вооружённого конфликта и с борьбой с наркомафией.

При урегулировании внутреннего вооружённого конфликта колумбийские правительства использовали как силовые, так и политические методы. Максимальную готовность к диалогу проявил президент А. Пастрана (1998–2002), который лично встречался с лидером FARC М. Маруландой и принял решение о демилитаризации 5 муниципий. В результате под контроль партизан попала т.н. Фаркландия — обширная территория площадью 42 тыс. км<sup>2</sup>. Для выхода из острого социально-политического кризиса правительство Пастраны разработало План К. — комплексную стратегию, включающую укрепление государства, создание условий для установления прочного ми-

ра, контроль над выращиванием наркосодержащих культур, борьбу с торговлей наркотиками и решение социальных проблем. Финансовое обеспечение плана составило 7,5 млрд долл. США. Правительство К. выделило 4 млрд, США предоставлено 1,3 млрд, остальную сумму предполагается получить от европейских стран и международных финансовых организаций.

На практике предпринятые колумбийским правительством и международным сообществом инициативы пока дали минимальные результаты. Не удалось добиться прогресса и в мирном урегулировании конфликта: демилитаризованная зона использовалась партизанами для тренировки боевиков, содержания заложников, подготовки вооружённых нападений, торговли наркотиками и оружием, не прекращались и террористические акции. После получения политического статуса Армия национального освобождения также стала добиваться выделения ей демилитаризованной зоны и одновременно продолжала террористические акции. Активизировались и ультраправые военизированные формирования, которые также стали добиваться участия в переговорах. В феврале 2002 переговоры были прекращены, а правительство начало вводить войска в демилитаризованную зону.

Президент А.Урибе (с 2002) считает, что возобновление переговоров с повстанцами возможно только при условии прекращения с их стороны террористических акций и захвата заложников. По его мнению, добиться успеха в переговорах можно только с позиции силы. Ключевое место в политике Урибе занимает укрепление силовых структур, в частности, увеличение военных расходов и удвоение численности профессиональной армии и полиции. (Численность каждой из силовых структур запланировано довести до 100 тыс. чел.). Одновременно предполагается привлечь ок. 1 млн колумбийцев в местные органы охраны общественного порядка, организации поддержки Вооружённых сил и охранные фирмы.

Сразу же после избрания президентом Урибе обратился к США с просьбой об оказании военной помощи. Неожиданным шагом стало предложение о включении в будущие мирные переговоры ультраправых военизированных формирований.

Урибе выступает за продолжение реализации Плана К., при этом предполагается некоторое перераспределение средств и увеличение расходов на военные цели.

Жёсткая позиция Урибе нашла поддержку у администрации США, которая ещё раньше квалифицировала FARC, ELN и AUC как террористические орга-



низации и взяла на себя обязательства по оказанию помощи в борьбе с терроризмом и с наркомафией. (По объёму американской помощи К. занимает 2-е место после Израиля). В июне 2002 изменилась позиция и ЕС, который наряду с ультраправыми вооружёнными формированиями включил в список террористических организаций FARC. В мае 2003 Урибе выступил с инициативой предоставления амнистии всем партизанам, готовым включиться в мирный процесс независимо от совершённых преступлений.

*Вооружённые силы* К. включают национальную армию, Военно-морской флот, Военно-воздушные силы и национальную полицию. Расходы на оборону составили в 2001 3,3 млрд долл. США (3,45% ВВП).

К. имеет дипломатические отношения с РФ (установлены с СССР в 1935, обмен посольствами состоялся в 1943).

### Экономика

К. — индустриально-аграрная страна со стабильно развивающейся экономикой. Объём ВВП 84,5 млрд долл. США (2002), ВВП на душу населения 1942 долл. Прирост ВВП в 2002 1,5%. Наиболее высокие темпы прироста зафиксированы в строительстве (5,6%), в сфере транспорта и связи (3,4%), в энергетике (3,0%), в финансовой сфере (2,3%). Темпы прироста в обрабатывающей промышленности составили 1,1%, в добывающей — 4,7%, в сельском хозяйстве — 0,5%. Доля в мировой экономике 0,27%. Экономически активное население 20,1 млн чел., в т.ч. занятые — 17,1 млн чел. Безработица 14,9%, неполная занятость 34,5%. Инфляция 7,0%.

Доля в ВВП сельского хозяйства — 14,2%, промышленности — 25,9% (в т.ч. добывающей — 4,1%), торговли и услуг, включая транспорт и связь, — 59,9%. Доля в занятости сельского хозяйства — 22,7%, промышленности — 19,0%, торговли и услуг, включая транспорт и связь — 58,3%.

*Добывающая промышленность* производит идущие главным образом на экспорт нефть, каменный уголь, золото, платину и изумруды, а также природный газ. Основные отрасли *обрабатывающей промышленности* — химическая и нефтехимическая, текстильная, швейная, пищевая, автосборочная (в 2001 произведено 64 тыс. автомобилей), производство транспортного оборудования. Производство электроэнергии — 43,3 млрд кВт·ч. 73% электроэнергии дают ГЭС. В нефтяной промышленности действует крупная государственная компания «Экопترول», самостоятельно ведущая разведывательные работы, которая занимается привлечением иностран-

ных инвестиций и является монополистом в области нефтепереработки. В число главных иностранных инвесторов в отрасль входят такие компании, как «Бритиш петролеум», «Репсол», «Тотал», «Оксидентал петролеум» и «Шелл». Государственная поддержка обрабатывающих отраслей осуществляется через Институт промышленного развития, кредитующий крупные промышленные предприятия.

Основная отрасль *сельского хозяйства* — растениеводство. Выращиваются кофе (700 тыс. т в год, 2-е место в мире по объёмам производства и экспорта после Бразилии), бананы (1,75 млн т в год; основная часть плантаций, ориентированных на экспорт, расположена в районе карибского побережья), сахарный тростник (32,5 млн т), для внутреннего потребления — кукуруза (1 млн т), рис (2,1 млн т), хлопок (120 тыс. т), картофель (2,8 млн т), бобовые и др. В пригородах крупных городов (Богота, Медельин) развито экспортноориентированное цветоводство. Животноводство мясомолочного направления. 24,2 млн голов крупного рогатого скота, 2,5 млн свиней, 2,4 млн овец, 2,4 млн лошадей. Рыболовство (главным образом в реках). Площадь сельскохозяйственных угодий 4,2 млн га, пашни 2,0 млн га, орошаемых земель 0,9 млн га. Из-за низкого качества почв и неблагоприятных климатических условий значительная часть земель не вовлечена в сельскохозяйственный оборот.

Нелегальные доходы от наркобизнеса составляют, по разным оценкам, от 3—4 до 6—8% ВВП и имеют мультипликационный эффект, порождая спрос, дающий до 10% ВВП.

Протяжённость железных дорог 3304 км (в т.ч. узкоколейных 3154 км), автомобильных дорог 110 000 км (в т.ч. с твёрдым покрытием 26 000 км). Трубопроводный транспорт (км): нефтепроводы (3585), продуктопроводы (1350), газопроводы (830). 9 морских (Буэнавентура, Тумако, Санта-Марта, Барранкилья, Картагена и др.) и 1 речной порт. 96 аэропортов, имеющих взлётно-посадочную полосу с твёрдым покрытием, в т.ч. 10 международных. Пассажирооборот аэропортов — св. 8 млн пассажиро-километров. Объём грузоперевозок воздушным транспортом 489 тыс. т в год. 76% международных грузоперевозок приходится на аэропорт Боготы. В 2001 на 1000 жителей приходилось 198 фиксированных телефонных линий и 76 мобильных телефонов. В стране имеется 3,5 млн пользователей мобильной связи, св. 900 тыс. пользователей Интернета.

Доля торговли в ВВП — 4,1%. Доля в ВВП сферы услуг — 20,9%. Имеется разветвлённая инфраструктура *туризма*. Развитие отрасли тормозит небезопасная

обстановка в ряде регионов страны. Ежегодно К. посещает 1,4 млн иностранных туристов.

К. обладает одной из наиболее динамично развивающихся экономик в регионе, которая базируется на исключительном богатстве природными ресурсами (страна занимает 1-е место в развивающемся мире по запасам угля, 3-е в Латинской Америке — по запасам нефти, 1-е место в мире по запасам изумрудов, ведущие места в мире по экспорту кофе, цветов и бананов), значительном людском потенциале. Это единственная страна региона, которая не приостанавливала выплаты по внешнему долгу во время экономического кризиса 1980-х гг. Экономика страны испытала негативное влияние азиатского кризиса 1998, на который наложилась неблагоприятная конъюнктура мировых рынков основных экспортных товаров — нефти и кофе. В 1999 впервые с 1940-х гг. были зафиксированы отрицательные темпы прироста ВВП (–4,5%). Признаки оживления в экономике наметились лишь в кон. 2000. Отрицательное воздействие на хозяйственное развитие оказывает непрекращающийся в стране внутренний вооружённый конфликт.

Правительство проводит программу реформ, направленных на либерализацию импорта, приватизацию неэффективных предприятий государственного сектора, привлечение иностранного капитала. Приток иностранных инвестиций в 2002 составил 1,9 млрд долл. США. Цели внешнеторговой политики — получение преференций в торговле с США и ЕС, диверсификация внешней торговли, в частности, за счёт новых партнёров в Азиатско-Тихоокеанском регионе.

*Банковскую систему* составляют центральный банк — Банк Республики — и 29 коммерческих и ипотечных банков, а также финансовых корпораций, в ряде которых участвует иностранный капитал. Минимальный капитал банков 33 млрд песо. Крупнейший коммерческий банк — «Банколумбия». Усреднённая банковская ставка 27,5%. Фондовые биржи действуют в Боготе, Медельине и Кали.

Дефицит государственного бюджета 2,28 млрд долл. США. Доходы бюджета складываются из косвенных налогов (ок. 1/2 доходов), прямых налогов и кредитных ресурсов. Основные статьи бюджетных расходов: образование, финансовая сфера (включая выплату государственного долга), оборона и общественные работы. Ставка подоходного налога 35%. Для большинства товаров налог на добавленную стоимость составляет 15%. Платежи в пенсионный фонд составляют 13,5% базового оклада, причём 75% этой суммы вносит работодатель, 25% — работник. Возраст выхода на пенсию — 55 лет для мужчин и 50 лет для женщин.

Внешний долг 40 млрд долл. США. Золотовалютные резервы 10,8 млрд долл. США.

За 2002 колумбийское песо девальвировалось на 25%. Сильная девальвация была связана с аргентинским экономическим кризисом, финансовой нестабильностью в Бразилии и Уругвае, политической — в Венесуэле. В 2003 его курс стабилизировался на уровне 2700–2800 за 1 долл. США.

Официальная черта бедности установлена в размере 148,6 тыс. колумбийских песо в ценах 2000. Согласно исследованию Всемирного банка, за чертой бедности находится 64% колумбийцев, нищеты — 14%. На долю 10% беднейшего населения приходится 1% доходов, 10% самых богатых колумбийцев — 44%.

*Внешнеторговый оборот* 24,6 млрд долл. США (2002), в т.ч. экспорт — 11,9 млрд, импорт — 12,7 млрд. Основные экспортные товары (% в общей стоимости экспорта): нефть и нефтепродукты (27,5), продукция химической промышленности (9,0), каменный уголь (8,3), кофе (6,5), текстильные и швейные изделия (6,2), живые цветы (5,7), продукция машиностроения (3,5), бананы (3,4), железоникелевая руда (2,3), сахар (1,8). В импорте доминирует продукция машиностроения (33,1), химической (22,0) и лёгкой (12,6) промышленности. Главные внешнеторговые партнёры: США (41% товарооборота), страны ЕС (15%), страны — участницы Андского сообщества (19%, в т.ч. Венесуэла — 14%). Товарооборот с РФ в 2002 — 79,8 млн долл. США (в т.ч. экспорт — 46,0 млн долл.).

### Наука и культура

Современная *система образования* К. строится в соответствии с несколькими законами, которые были приняты в 1990-е гг.: Законом о высшем государственном образовании (1992), Законом о распределении ресурсов и полномочий по территориальным единицам (1993), Всеобщим законом об образовании (1993), Декретом об образовании этнических групп (1995), Законом о дошкольном обучении (1997).

Всеобщий закон об образовании ввёл обязательное 10-летнее базовое обучение для детей в возрасте 5–15 лет, которое включает: один (завершающий) год дошкольного обучения; 1–5-й класс — начальной школы и 6–9-й класс — базового уровня средней школы. Для подростков 15–16 лет предназначено двухгодичное образование, которое имеет академическую (гуманитарную) или профессионально-техническую направленность; по окончании среднего учебного заведения выпускникам выдаётся диплом бакалавра, необходимый для поступления в вуз.

В 2000 общие расходы на образование составили 4,7% ВВП. Базовым обучением было охвачено 4,5 млн учащихся, средним образованием 3,1 млн чел. (нетто-охват этой ступенью обучения составлял 56,6%). Брутто-охват молодёжи высшим образованием находится на уровне 23,3%.

В вузах К. обучается 977 тыс. студентов; крупнейшими являются: Национальный университет К. (основан в 1867, 28 тыс. студентов), университет Антиокии в г. Медельин (основан в 1822, 21 тыс. студентов), Педагогический и технический университет К. в г. Богота (основан в 1953, 14 тыс. студентов).

*Культура* индейских племён на территории К. была практически полностью уничтожена конкистадорами в 16 в. От неё сохранились лишь остатки древних индейских построек — каменных святилищ и гробниц культуры Сан-Агустин, храмов и укреплений индейцев чибча, а также представленные в Музее золота Боготы и Национальном музее металлические и керамические изделия. Некоторые города, основанные на месте индейских поселений, представляют интерес как памятники архитектуры колониального периода: исторический центр Картахены и район Ла-Канделария Боготы объявлены ЮНЕСКО достоянием человечества.

Фольклор индейских племён не оказал большого воздействия на становление национальной литературы, основными жанрами которой первоначально были исторические и бытовые хроники (Г. Хименес де Кесада и др.) и поэзия. В кон. 18 — нач. 19 вв. они уступают место революционно-патриотическому классицизму (К. Торрес, Х. Фернандес Мадрид). После завоевания независимости в литературе утверждается романтизм, господствовавший до нач. 20 в. (крупнейший представитель — поэт Р. Помбо). Параллельно развивался костюмбризм (Т. Карраскилья, Х. де Рестрепо). На смену романтизму приходят модернизм

(поэты Х.А. Сильва, Г. Валенсия), а позднее постмодернизм и авангардизм (поэт Л. де Грейф). Выдающийся современный писатель Г. Гарсиа Маркес (род. 1928), лауреат Нобелевской премии по литературе 1982 — один из ведущих представителей «нового латиноамериканского романа».

Изобразительное искусство колониальной эпохи представлено главным образом церковными росписями, ковровой резьбой в интерьерах церквей и книжной миниатюрой. С кон. 18 в. религиозная живопись уступает место портрету, пейзажу, бытовому жанру. В 19 — нач. 20 вв. распространены костюмбризм, академизм, реализм, импрессионизм. С сер. 20 в. колумбийские художники стали испытывать влияние экспрессионизма, кубизма, абстракционизма, поп-арта. Видными представителями модернизма являются А. Обрегон, Э. Грау Араухо. Всемирную известность получил художник и скульптор Ф. Ботеро, творящий в жанре постмодернизма. Выдающиеся композиторы — создатель национального гимна Х.М. Понсе де Леон и Г. Урибе Ольгин.

Активно развивается национальное сценическое искусство. Один раз в 2 года в Боготе проводится Иberoамериканский театральный фестиваль. Определённых успехов достиг национальный кинематограф. В Картахене и Боготе проводятся международные кинофестивали.

Большинство из существующих сегодня научно-исследовательских институтов и научных центров возникли в кон. 19 — 1-й пол. 20 вв., главным образом при ведущих университетах. Наиболее известные из них — Географический институт «Агустино Кодаци», Институт Каро и Куэрво (филология), Колумбийская академия истории. Общепризнанны достижения колумбийских учёных в области медицины. Один из них — Э. Патарройо, изобретший вакцину против отдельных видов малярии, получил всемирную известность.





## КОСТА-РИКА (Costa Rica)

### Общие сведения

Официальное название — **Республика Коста-Рика** (*República de Costa Rica*). Расположена в южной части Центральной Америки. Площадь 51,1 тыс. км<sup>2</sup>, включая остров Кокос. Численность населения 4,09 млн чел. (2002). Государственный язык — испанский. Столица — г. Сан-Хосе (2,1 млн чел., 2002). Государственный праздник — День независимости 15 сентября. Денежная единица — колон.

Владения: остров Кокос, 87°2′ западной долготы, 5°32′ северной широты (необитаемый) в 480 км к югу от тихоокеанского побережья К.-Р. Площадь 26 км<sup>2</sup>.

Член ООН (с 1945), ОАГ (с 1948), ЦАОР (с 1963) и др.

### География

Расположена между 82°33′ и 85°57′ западной долготы и 8°2′ и 11°13′ северной широты. Омывается с запада Тихим океаном и с востока — Карибским морем. Восточное карибское низменное преимущественно песчаное побережье (протяжённость 212 км) вытянуто ровно. Возвышенное юго-западное тихоокеанское побережье (протяжённость — 1,1 тыс. км) сильно изрезано полуостровами (Санта-Элена, Никоя, Оса и Бурико), заливами (Папагайо, Никоя, Коронадо, Гольфо-Дульсе), изобилует островами (самые крупные — Чира, Сан-Лукас, Венадо, Бехуко, Кавальо, Самара, Каньо, Виолин).

На севере граничит с Никарагуа (протяжённость границы 309 км), на юго-востоке — с Панамой (363 км). С запада на юго-восток тянутся горные хребты, самая высокая точка К.-Р. — гора Чиррипо-Гранде (3819 м).



*Речная сеть* густа; немало рек судоходны в нижнем и среднем течении (Сан-Хуан, Рио-Фрио и др.), в горной части пригодны для выработки электроэнергии.

*Почвы* К.-Р. весьма плодородны. На западном побережье, в нижнем течении реки Темписке, на обширной низменности у залива Никоя и на севере в прибрежной низменности — аллювиальные, на Центральном плато — вулканические.

*Растительный и животный мир* изобилен. До 16 в. почти вся территория К.-Р. была покрыта лесами. Ныне леса занимают менее 25% территории. Имеются 12 национальных парков и 6 резерваций. В лесах и кустарниках водятся броненосцы, дикобразы, обезьяны, пума, тапиры, ягуар.

Подводный прибрежный мир Карибского моря и Тихого океана изобилует креветками и рыбой (меч-рыба, парусник, тунец и др.).

К.-Р. скудна *полезными ископаемыми*. Имеются используемые с доколумбовых времён небольшие месторождения золота и серебра. В 20 в. открыты запасы нефти, а также месторождения железной руды, марганца (оцениваются в 400 млн т), серы, бокситов (150 млн т).

*Климат* К.-Р. — субэкваториальный. В низменных прибрежных районах на юго-западе тихоокеанского побережья средняя температура января составляет +23°С, июля +25°С, там выпадает 4500—5000 мм осадков в год. На Центральном плато средняя температура +23°С и выпадает 1900 мм осадков. В горных районах на высоте 2300 м средняя температура равна +15°С.



### Население

По данным переписи 2000, население К.-Р. составило 3,93 млн чел.

Ежегодный *прирост населения* сократился до менее 4% благодаря программам планирования семьи. В 2002 средняя продолжительность жизни — 78,6 года, в т.ч. мужчин 76,3, женщин 81. Рождаемость в 2000 — 22,0‰, смертность уменьшилась с 22,1‰ в 1930-е гг. до менее 3,7‰ в 2002. Детская смертность сократилась со 166,7 чел. на 1000 новорождённых в 1927 до 10,2 чел. в 2002.

Лица в возрасте до 19 лет составляют 29% населения; возраст выхода на пенсию — 65 лет.

В К.-Р. 97% детей школьного возраста посещают школу, половина из них — девочки. Начальное образование обязательно. Более 40% подростков 12—16 лет ходит в школу. Неграмотно только 4,4% взрослого населения.

Почти на 90% население состоит из потомков испанских и европейских колонистов; ок. 7% метисов, 3% жителей африканского происхождения. На юге в резервациях сохранились индейцы (борука, брибри и др.), составляющие менее 1% населения (ок. 10 тыс. чел.), принадлежащие к двум языковым семьям: майя-отоми и чибча-мискито. Почти все костариканцы говорят на своём варианте испанского языка. 90% населения принадлежит к Римско-католической церкви. Примерно 150 тыс. чел. связано с различными протестантскими деноминациями; 2,5 тыс. чел. исповедуют иудаизм. Есть приверженцы ислама, бахаи, индуисты, атеисты.

### История

До испанского завоевания территория современной К.-Р. была слабо заселена несколькими индейскими группами (всего от 30 до 60 тыс. чел.): выходцами из Мексики — чоротегами, выходцами из Южной Америки и островов Карибского моря.

В 1502 Х. Колумб исследовал побережье К.-Р., дав стране название «Новый Карфаген» (Нуэво Картаго). Так как встреченные индейцы носили золотые украшения, испанцы назвали страну «Богатый берег» (Коста-Рика). С 1513 испанцы начали завоевание К.-Р., встретив сопротивление индейцев. С 1568 К.-Р. получила статус провинции в составе генерал-капитанства Гватемала. Центром провинции был г. Картаго, основанный в 1561.

В 1780 в г. Сан-Хосе после введения государственной монополии была учреждена табачная фактория. Хозяйственный центр провинции переместился в г. Сан-Хосе.

В 1821 был смещён губернатор К.-Р., образовано временное правительство провинции.

В 1821 Учредительное собрание в Гватемале провозгласило Центральную Америку федеративной республи-

кой под именем «Соединённые провинции Центральной Америки», глава каждой провинции назывался «главой государства», и она избирала своё законодательное собрание. Первым главой государства К.-Р. стал Х. Мора Фернандес (1784—1854). В 1838 из-за противоречий между провинциями федерация самораспустилась.

В 1848 К.-Р. провозглашена республикой. В 1850 Испания признала её независимость. В 1848 Конституция К.-Р. ввела пост президента, избираемого на 6 лет.

В 1870 генерал Т. Гуардиа (1831—82) установил личную диктатуру. В 1871 была разработана и принята либеральная Конституция К.-Р., действующая до сих пор. Правительство К.-Р., взяв заём у Великобритании для строительства железной дороги, сдали 1/10 территории в концессию американской компании «Юнайтед фрут», которая приступила к экспорту бананов. Её союз с кофейными экспортёрами определял главное направление экономической и политической жизни страны в 20 в.

С 1869 было введено обязательное начальное образование, в т.ч. для женщин. С 1880-х гг. государство занималось гл. обр. законотворчеством, были приняты Гражданский и Уголовный кодексы, радикально реформирована пенитенциарная система, укреплена полиция. Тогда же была урегулирована граница с Никарагуа, в состав К.-Р. окончательно вошла провинция Гуанакасте.

К.-Р. приняла участие во 2-й мировой войне на стороне союзников. Правительство Р.А. Кальдерона Гуардии провело жёсткие меры против немецких колонистов, проживавших в К.-Р., запретило их организации, конфисковало недвижимость. Это укрепило государственный сектор экономики, но раскололо истеблишмент. Был изменён курс социальной политики государства, заключён пакт с профсоюзами, принят Трудовой кодекс, легализована компартия и установлены дипотношения с СССР, хотя обмена посольствами не произошло.

С началом «холодной войны» противоречия в правящих кругах К.-Р. обострились и в 1948 вылились в гражданскую войну. Инженер Х. Фигерес Феррер основал партию Национальное освобождение (ПЛН) и пришёл к власти в 1948, а в 1953 избран президентом К.-Р. Был взят курс на строительство государства всеобщего благоденствия при решающей роли государственного сектора в экономической и политической жизни и строгом соблюдении демократических принципов, проведена демилитаризация страны, упразднена армия.

В 1970—72 дипломатические отношения с СССР были переведены в практическую плоскость.

В 1970-е гг. обострились внутренние противоречия в ПЛН, и партия раскололась. На первый план вышла образованная в 1983 партия Социал-христианское единст-

во, установившая тесные связи с предпринимательскими объединениями; в 1990 президентом К.-Р. стал её лидер Р.А. Кальдерон Гуардиа. Он провёл аграрную реформу, увеличил экспорт сельскохозяйственной продукции, развернул жилищное строительство. Либерализация экономики и приватизация госсектора привели к росту безработицы и социальной напряжённости.

#### Государственное устройство и политическая система

К.-Р. — демократическая, свободная и независимая республика.

В К.-Р. действует Конституция 1871, радикально реформированная в 1949 и с последующими поправками.

Страна разделена на 7 провинций (Алахуэла, Гуанакасте, Картаго, Лимон, Пунтаренас, Сан-Хосе, Эредиа), каждая из которых делится на кантоны, а те — на муниципалитеты. Всего 63 кантона и 81 муниципалитет.

*Наиболее крупные города:* Сан-Хосе, Алахуэла, Либерея, Картаго, Лимон, Пунтаренас, Эредиа, Ла Крус.

К.-Р. — унитарная президентская республика с разделением властей. В Конституции закреплены высшие ценности: независимость, уважение человеческого достоинства, социальная справедливость, миролюбие.

*Высший орган законодательной власти* — однопалатная Законодательная ассамблея. *Высший орган исполнительной власти* — совет правительства во главе с президентом республики. Во главе судебной власти стоит Верховный суд.

*Глава государства* — президент республики (ныне А. Пачеко). Президент назначает и смещает персонал Вооружённых сил, государственных служащих и других должностных лиц, принимает меры по поддержанию общественного порядка и охраны гражданских свобод, заключает и исполняет государственные международные договоры, обладает законодательной инициативой, направляет ассамблее проект бюджета и пользуется правом вето в отношении принятых ею законов.

Губернаторы провинций назначаются президентом и подчиняются министру внутренних дел.

Законодательная ассамблея утверждает бюджет, вводит национальные налоги, разрешает отчуждать или приобретать общественную собственность, контролирует сохранение природных богатств, решает вопрос о замене президента в случае его недееспособности.

Законодательная ассамблея назначает членов Верховного суда и его заместителей, главного контролёра и его заместителей, учреждает суды и другие национальные органы.

*Судебная власть* обладает административной, экономической и организационной самостоятельностью и подчиняется только закону. Члены Верховного суда избираются Законодательной ассамблеей абсолютным большинством голосов на 8 лет.

Президентские, парламентские и муниципальные выборы проводятся одновременно 1 раз в 4 года. Выборы равные, прямые и тайные. Право голоса имеют все костариканцы, достигшие 18 лет.

До сер. 1970-х гг. наиболее влиятельной была партия Национальное освобождение (осн. в 1950), входит в Социнтерн. На выборах 2002 за ПЛН было подано 30,99% голосов и она получила 17 мест. Партия гражданского действия, молодёжное крыло ПЛН, выступает за альтернативную модель ассоциативной экономики и сохранение социалистических ценностей, на выборах 2002 получила 26,16% голосов и 14 мест в парламенте.

*Ведущая политическая партия* К.-Р. — партия Социал-христианское единство (образована в 1983), входит в Христианско-демократическую организацию Америки. На выборах 2002 получила 38,6% голосов и 19 мест в парламенте, но утратила квалифицированное большинство. 7 мест в парламенте получили 2 оппозиционные партии — Либеральное движение и Коста-риканское обновление.

В К.-Р. ещё в 19 в. сложилось влиятельное гражданское общество. Его составляют многочисленные организации средних слоёв, профсоюзов, предпринимательские объединения, союзы учащихся и молодёжи.

По Конституции К.-Р. не имеет постоянной *армии*, но располагает хорошо организованными полицейскими и пограничными формированиями.

#### Экономика

Экономика страны выгодно отличается от хозяйственных структур других стран Центральной Америки относительно высокой долей промышленного сектора, включающего производство электронных компонентов ЭВМ, предприятия лёгкой промышленности, переработку продукции растениеводства, животноводства, тропического земледелия, рыболовства. Важную роль в экономике играет туризм. Особенность аграрного сектора страны — более равномерное по сравнению с другими странами региона распределение земли в фермерской собственности при отсутствии крупных латифундий.

К.-Р. занимает 2-е место в мире по производству бананов (после Эквадора) и входит в первую десятку стран — производителей кофе и тростникового сахара.

Благодаря диверсификации промышленного и сельскохозяйственного производства, доходам от ту-

ризма, а также диверсифицированного по товарам экспорта К.-Р. относительно благополучно переносит кризисные явления, связанные с т.н. глобализацией. Прирост ВВП в 2002 составил 1,5%. Кризисные явления, которые в наибольшей степени затронули производство традиционных экспортных товаров — бананов, кофе и сахара, объёмы внутреннего потребления и продаж, не привели к серьёзным диспропорциям в экономике благодаря иностранным инвестициям.

ВВП К.-Р. в текущих ценах 15850 млн долл., или 4450 долл. на душу населения (2001). Доля экспорта в ВВП составляет 80%. Являясь членом — основателем ВТО, К.-Р. использовала преимущества, предоставляемые либерализацией внешней торговли на региональном и мировом уровнях, заключив ряд Соглашений о свободной торговле, добившись роста экспорта в 8—10% в год.

В структуре ВВП на реальный сектор экономики приходится св. 50%, в т.ч. на промышленность 21,7, на сельское хозяйство — 18, на рыболовство — 3,9, на строительство — 3,7, на производство электроэнергии и водоснабжение — 3,5%. В секторе услуг 11,5% приходится на транспорт и связь, 17% — на торговлю, 8% — на финансовые услуги, остальное — риэлторский бизнес, услуги административных органов, прочие услуги.

Из числа экономически активного населения в сельском хозяйстве занято 19%, в промышленности — 16%, на службе в административных органах власти — 14%, в области здравоохранения и образования — 11%, остальные — в торговле и на предприятиях частного сектора.

*Промышленность* подразделяется на три группы предприятий. 1-ю группу образуют предприятия, созданные иностранными инвесторами в Свободных промышленных зонах (СПЗ). Группу по показателям стоимости производства возглавляет построенная в 1998 компанией «ИНТЕЛЬ» (США) фабрика по производству электронных микросхем и процессоров для персональных компьютеров 4-го поколения, объёмы производства которых по стоимости составляют 700—800 млн долл. США в год. К этой же группе относятся предприятия текстильной, фармацевтической, электротехнической, ювелирной, кожевенной промышленности. Из 220 тыс. костариканцев, занятых в промышленности, 85 тыс. чел. работают на предприятиях этой группы.

Ко 2-й группе относятся предприятия, работающие вне режима СПЗ, но производящие продукцию как на внутренний, так и на внешний рынок. Многие из них на начальном этапе получали или получают льготы для стимулирования их экспортной деятельности. В этой группе предприятия, составляющие ядро костариканского бизнеса. Ими производятся молоко, молочная продукция,

соки, консервы из тропических фруктов, мясо бройлеров, концентраты апельсинового сока и соков из других фруктов, морепродукты и консервы из них, пальмовое масло, а также резинотехнические изделия, изделия из полиэтилена низкого и высокого давления, металлоизделия, химические удобрения. К 3-й группе относятся предприятия с иностранным и с национальным частным капиталом, занимающиеся производством и экспортом традиционных экспортных товаров: бананов, кофе и сахара-сырца. Наиболее крупными здесь являются костариканские филиалы компаний США, а также национальные производители и переработчики кофе.

На предприятиях государственного сектора производится ок. 10% стоимости ВВП, однако они сосредоточены в стратегически важных отраслях: энергетике, связи, нефтепереработке, управлении морскими портами. Остальные госслужбы действуют в системе здравоохранения, образования, социального страхования.

В *сельском хозяйстве* под различными видами растений занято 418 тыс. га, или 8% территории страны. Объёмы производства в год основных видов продукции растениеводства (тыс. т): бананы — 1800, кофе — 600, сахар-тростник — 3150, апельсины — 185, ананасы — 210, пальмовое масло — 494 (по ореху), манго — 28, рис — 220, цветы и декоративные растения — 70 (по отгрузкам на экспорт). Из зерновых производится 200—220 тыс. т риса, 120—130 тыс. т фасоли, 30—35 тыс. т кукурузы.

К.-Р. зависит от импорта лишь по некоторым видам зерновых: по кукурузе (примерно на 90 млн долл. США в год), пшенице (45 млн долл. США), бобовым (соя, фасоль — на 10—11 млн долл. США в год). Кроме того, импортируются некоторые продукты животноводства на сумму ок. 120 млн долл. США в год. Суммарно импорт продовольственных товаров составил в 2000 344 млн долл. США (ок. 6% всего импорта).

*Транспортная инфраструктура* страны по своему техническому состоянию нуждается в совершенствовании. Из 37 тыс. км автомобильных дорог только 8 тыс. км имеет твёрдое покрытие в удовлетворительном состоянии, а ещё 5 тыс. км нуждается в ремонте.

Имеется нефтепровод от порта Лимон до Сан-Хосе протяжённостью 176 км. В стране 30 аэропортов имеют твёрдое покрытие посадочных полос, из которых столичный аэропорт и аэропорт Либерия имеют посадочные полосы длиной 3047 и 2438 м соответственно. Основные порты страны — Пунтаренас (на Тихом океане) и Лимон (на Атлантическом побережье).

Услуги связи монополизированы государственной компанией RACSA, входящей в группу ICE. В стране насчитывается 515 тыс. телефонных абонентов, 384 тыс.

пользователей услугами Интернета (2002) и ок. 180 тыс. пользователей мобильной телефонной связи. По числу пользователей сети Интернет К.-Р. входит в первую тройку латиноамериканских стран.

Основой банковской системы страны длительное время оставались государственные банки. Частные коммерческие банки, в т.ч. иностранные, были допущены в финансовую систему страны с кон. 1980-х гг. Разрешено и создание в К.-Р. офшорных финансовых структур.

Иностранный *туризм* за последние годы стал наиболее динамично развивающейся отраслью экономики. В 2002 в К.-Р. побывало 1,2 млн туристов, доходы от иностранного туризма составили 1,1 млрд долл. США. Основной туристической нишей является т.н. экологический туризм, использующий уникальные природно-климатические ресурсы страны.

Наиболее характерная и традиционная черта экономической политики коста-риканских администраций — стремление обеспечить, хотя бы и ценой дефицита госбюджета, адекватное социальное страхование, а также закреплённый Конституцией уровень расходов на образование и здравоохранение (по 6% всех бюджетных затрат). В результате аккумулируемый с годами внутренний долг правительства достиг в денежном эквиваленте почти 7 млрд долл., или ок. 1/2 стоимости ВВП, а платежи по процентам составляют 1/3 расходов бюджета.

Платёжный баланс пассивный, по итогам 2002 — 845 млн долл. США. Только благодаря росту доходов от туризма, а также притоку прямых иностранных инвестиций (ежегодно на 400—500 млн долл. США) правительству удаётся избежать крупного оттока из страны валютных резервов, объём которых поддерживается в последние годы на уровне 1,4—1,5 млрд долл. США.

### Наука и культура

*Система организации науки* в К.-Р. неразрывно связана с высшим образованием и международными научными и университетскими организациями, так как К.-Р. является страной пребывания ряда региональных международных организаций и учреждений, таких, как действующий с 1944 в Турриальбе Международный институт сельскохозяйственных наук (финансируется из бюджета ОАГ), Высшая школа подготовки административных кадров для Центральной Америки (открыт в 1967, финансируется из государственных бюджетов центральноамериканских стран и бюджета ООН).

Всего на науку и технологии в К.-Р. ежегодно расходуется 0,1—0,2% ВВП.

Центральным учреждением, занимающимся координацией научно-исследовательской и технологической

деятельности в масштабе страны, с 1964 выступает Государственный университет К.-Р., при котором состоит ряд научно-исследовательских институтов, центров и лабораторий. Университет был основан в 1843, затем распущен по политическим мотивам и возобновил свою деятельность как образовательное и научное учреждение в 1940. Другие государственные вузы: Национальный университет в г. Эредия, Открытый (заочный) университет с 28 региональными отделениями, успешно развивающий дистанционное образование, Технологический университет (даёт высшее сельскохозяйственное и лесное образование), частный университет — Автономный университет К.-Р. с региональными филиалами.

Коста-риканские *искусство* и *литература* являются довольно молодыми (по латиноамериканским масштабам). Национальная литература начала формироваться во 2-й пол. 19 в. в рамках костюмбризма. Основоположником реалистического направления считается видный центральноамериканский литератор и журналист Х. Гарсия Монхе (1881—1958), творец первых коста-риканских романов «Сиротка», «Дочери полей». Он — бессменный издатель журнала «Реперторио американо». К этому направлению можно отнести и творчество выдающейся просветительницы и поэтессы, мексиканки по происхождению М.И. Карвахаль (1888—1951), вошедшей в историю К.-Р. под псевдонимом Кармен Лири.

Под знамя модернизма стали такие представители «старшего поколения», как поэт Р. Бренес Месен (1874—1947), прозаик Р. Фернандес Гуардия (1867—1950), Р. Эстрада (1901—34).


Социальную тему развивал в своём творчестве К.Л. Фальяс (1909—66) получившим широкую известность романом «Мамита Юнай» (1944). Среди «младшего поколения» чувствуется большее внимание к разработке психологии личности и обостренное чувство слова, изысканность стиля.

Национальная школа изящных искусств К.-Р. была основана в 1897, изобразительное искусство ориентировалось на европейские образцы.

В 1960—70-х гг. оформилось новое направление, связанное с интересом к социальной тематике, к индейским и афроамериканским мотивам и предметной манере письма («новая фигуративность», символизм). Речь идёт о творчестве таких художников, как К. Поведа (род. 1940), Д. Гарита (род. 1943), К. Барбоса (род. 1943), Х. Гонсалес (род. 1946).







## КУБА (Cuba)

### Общие сведения

Официальное название — **Республика Куба** (*República de Cuba, Republic of Cuba*). Расположена в Вест-Индии. Занимает архипелаг, входящий в группу Больших Антильских островов. Включает острова К. (площадь 104,9 тыс. км<sup>2</sup>), Хувентуд (2,2 тыс. км<sup>2</sup>) и более 1600 мелких островков (3,7 тыс. км<sup>2</sup>). Общая площадь — 110 860 км<sup>2</sup>. Численность населения — 11,2 млн чел. (2002). Государственный язык — испанский. Столица — г. Гавана (2,2 млн чел., 2002). Государственные праздники — День освобождения 1 января (1959), День национального восстания 26 июля (1953). Денежная единица — кубинское песо (равно 100 сентаво).

Член ООН (с 1945), ЛАЭС (с 1975), АКГ (с 1994), ЛАИ (с 1999), ВТО (с 1995) и др.

### География

Расположена между 19°49' и 23°15' северной широты и 74°08' и 84°57' западной долготы. Омывается водами Атлантического океана на востоке, Карибского моря — на юге и Мексиканского залива — на западе. Протяжённость береговой линии острова К. — 5746 км. Для побережья характерны глубоководные заливы (Матансас, Нипе, Гуантанамо) и множество удобных бухт. Остров окружён рифами и другими коралловыми образованиями.

От США К. отделена Флоридским проливом (180 км в самой узкой части), от Гаити — Наветренным проливом (77 км), от Ямайки — проливом Колон (140 км) и от Мексики — Юкатанским проливом (210 км).



Большая часть (примерно 2/3 территории) острова К. — плоская или слабоволнистая равнина. Наиболее значительные возвышенности и горы находятся на юго-востоке страны. Высшие точки — пики Туркино (1974 м), К. (1872) и Швеция (1734) в горном массиве Сьерра-Маэстра.

Реки короткие, неполноводные. Самые крупные (км): Кауто (370), Сагуа-ла-Гранде (163), Саса (155). Сколько-нибудь значительных озёр нет.

*Почвы* представлены краснозёмами (наиболее распространены), чернозёмами и бурыми почвами.

Растительный мир насчитывает до 8 тыс. видов тропической флоры (в т.ч. 90 видов пальм). Леса покрывают ок. 1/4 территории. Для *фауны* характерны бедность позвоночными и обилие низших видов (грызунов, насекомоядных, летучих мышей), а также отсутствие хищных млекопитающих и ядовитых особей.

Из *полезных ископаемых* наибольшее значение имеют крупные залежи никель-кобальтовых и железных руд. Имеются также хромиты, марганец, медь, свинец, цинк, вольфрам. Среди нерудных ископаемых выделяются мергели, магнезиты, доломиты, огнеупорные и керамические глины, мрамор. Достоверные запасы: нефти 283,5 млн барр., никеля 5,6 млн т, кобальта — 1 млн т.

*Климат* тропический, пассатный. Среднегодовая температура +25,5°С. Самый холодный месяц — январь (+22,5°С), самый жаркий — август (+27,8°С). Сезон дождей приходится на май—октябрь, сухой сезон — на ноябрь—апрель. Среднегодовое количество осадков — 1400 мм.

### Население

Динамика населения (тыс. чел., на середину года): 1990 — 10 628, 1995 — 10 964, 2000 — 11 199, 2001 — 11 230. Рождаемость 12,08‰, детская смертность 7,27 чел. на 1000 новорождённых, средняя продолжительность жизни 76,6 года (2002, оценка). *Половозрастная структура населения*: 0—14 лет — 20,6% (мужчин 1 188 125, женщин 1 125 743), 15—64 года — 69,3% (3 902 162, 3 880 531), 65 лет и старше — 10,1% (520 849, 606 911) (2002, оценка). Городское население 73,3%. Плотность населения 101,5 чел. на 1 км<sup>2</sup>. Право выхода на пенсию имеют граждане, проработавшие 25 лет и достигшие 60-летнего (мужчины) и 55-летнего (женщины) возраста. Неграмотно среди населения в возрасте 10 лет и старше 3,8%.

Этнический состав (%): мулатов — 51, белых — 37, чернокожих — 11 и китайцев — 1. Язык — испанский.

Большинство верующих исповедует католицизм, меньшая часть — протестантизм, иудаизм и афрокубинские культы.

### История

Остров К. был открыт Х. Колумбом 27 октября 1492. Колонизация страны Испанией началась в 1511. Населявшие её индейские племена (гуанахатабей, си-бонеи и таино) под руководством своих вождей Атуэя и Гуамы оказывали упорное сопротивление завоевателям, которые перенесли на К. социально-политические и экономические феодальные институты метрополии. В 1596 остров получил статус генерал-капитанства. Прогрессирующее вымирание коренного населения вынудило организовать ввоз негров из Африки, труд которых стал основой рабовладельческого плантационного хозяйства (сахарный тростник, табак, кофе), занявшего к сер. 18 в. наряду со скотоводческими латифундиями ведущее место в экономике колонии. Постепенно складывался класс богатых землевладельцев-креолов. Одновременно росло недо-вольство населения колониальными порядками.

Движение за независимость возникло на К. в 19 в. Антиколониальная Десятилетняя война (вождями её были К.М. де Сеспедес и И.Аграмонте — представители патриотически настроенной части крупных землевладельцев), начавшаяся 10 октября 1868 восстанием близ местечка Яра, закончилась Санхонским пактом (1878). Главным её итогом стала отмена рабства (1886), содействовавшая национальному единению кубинцев. Попытка наиболее радикальных элементов продолжать борьбу (Малая война 1879—80) потерпела фиаско, и Испания сохранила своё господство над островом.

Новое восстание за независимость вспыхнуло 24 февраля 1895 («Клич из Байре»). Его руководителем, организатором и вдохновителем был Х. Марти (погиб в бою в мае 1895). Видную роль в борьбе за национальное освобождение сыграли также А.Масео и М. Гомес.

Стремясь использовать в своих интересах освободительную борьбу кубинского народа, США 25 апреля 1898 вступили в войну с Испанией, которая закончилась оккупацией острова американскими войсками. 20 мая 1902 К. получила формальную независимость. В 1901 под давлением США в Конституцию К. была включена т.н. поправка Платта, означавшая установление над страной неофициального протектората США. В аренду последним были переданы территории в районах Гуантанамо и Баия-Онда.

В 1925 при поддержке США на К. была установлена диктатура Х. Мачадо, которая была свергнута 12 августа 1933 в результате революции. В сентябре 1933 к власти пришло временное революционное правительство во главе с Р. Грау Сан-Мартинем, выражавшее политические настроения национальной буржуазии и средних городских слоёв. В 1934 оно было низложено в результате переворота, совершённого полковником Ф. Батистой. Батиста осуществил определённую демократизацию внутренней жизни: в 1938 была легализована компартия, в 1939 — основан Профцентр трудящихся К., а в 1940 принята новая Конституция — одна из наиболее демократических в мире того времени.

При последующих правительствах Р. Грау Сан-Мартина (1944—48) и особенно К. Прио Сокарраса (1948—52) гонения на демократические силы вызвали ответную реакцию в виде активизации последних. Опасаясь победы этих сил на предстоявших в июне 1952 выборах, Батиста 10 марта совершил превентивный государственный переворот и установил в стране военно-полицейский режим. 26 июля 1953 под руководством Ф.Кастро состоялось неудавшееся вооружённое выступление против диктатуры. С высадкой 2 декабря 1956 на территории К. революционного отряда из 82 чел. во главе с Кастро повстанческое движение в стране получило новый импульс. Движение против диктатуры приняло разнообразные формы, и 1 января 1959 в результате совместных действий всех революционных сил проамериканский режим Батисты пал. 17 февраля 1959 Кастро занял пост премьер-министра Революционного правительства, которое приступило к осуществлению радикальных социально-экономических и политических преобразований.

После того как 16 апреля 1961 Кастро был провозглашён курс на строительство социализма, на К. (в район Плая-Хирон) высадились бригада американских наёмников. Поражение интервентов ожесточило контрреволюцию, поддерживаемую и направляемую США. Вмешательство СССР в конфликт привело к одной из крупнейших конфронтаций «социализма и империализма» после 2-й мировой войны, известной под названием Карибского (или Ракетного) кризиса 1962. Исход его открыл для К. период мирного развития.

#### Государственное устройство и политическая система

Действует Конституция 1976, с поправками 1992. По Конституции «К. есть социалистическое, независимое и суверенное государство трудящихся, созданное всеми и для блага всех в форме унитарной демократической республики, обеспечивающей условия для политической свободы, социальной справедливости, индивидуального и коллективного процветания и человеческой солидарности».

*Административное деление:* 14 провинций (Пинар-дель-Рио, город Гавана, Гавана, Матансас, Сьенфуэгос, Вилья-Клара, Санкти-Спиритус, Сьего-де-Авила, Камагуэй, Лас-Тунас, Гранма, Сантьяго-де-Куба, Ольгин и Гуантанамо), которые делятся на 169 муниципий, включая одну особую центрального подчинения (остров Хувентуд).

*Наиболее крупные города* (тыс. чел., кон. 1998): Гавана (2192), Сантьяго-де-Куба (440), Камагуэй (304), Ольгин (256), Санта-Клара (210), Гуантанамо (207).

*Высший орган законодательной власти* — однопалатная Национальная ассамблея народной власти, депутаты (609 чел.) которой избираются всеобщим, прямым, тайным голосованием. Срок полномочий парламента — 5 лет.

Из числа своих депутатов Национальная ассамблея избирает Государственный совет (31 чел.), состоящий из председателя, первого заместителя председателя, 5 заместителей председателя, секретаря и 23 членов. Государственный совет является постоянно действующим органом Национальной ассамблеи, который представляет её между сессиями, претворяет в жизнь её решения и отчитывается перед ней о своей деятельности. Срок полномочий Государственного совета истекает при завершении выборов новой ассамблеи. Председатель Государственного совета является одновременно главой правительства и верховным главнокомандующим Вооружёнными силами республики.

*Высший исполнительный орган власти* — совет министров (правительство), члены которого выдвигаются председателем Государственного совета и утверждаются Национальной ассамблеей. Совет министров подотчётен в своей деятельности Национальной ассамблее народной власти.

Местные органы власти представлены провинциальными и муниципальными ассамблеями. Срок полномочий первых — 5 лет, вторых — 2,5 года. Как и Национальная ассамблея, местные избираются в результате равных, прямых и тайных выборов. Право избираться в провинциальные и муниципальные ассамблеи, а также формируемые ими органы имеют граждане, достигшие 16 лет. Возрастной ценз для депутатов Национальной ассамблеи — 18 лет.

Кастро являлся премьер-министром К. с 17 февраля 1959 до 24 февраля 1976, когда этот пост был законодательно упразднён. Со 2 декабря 1976 Кастро — председатель Государственного совета и совета министров К.

Единственная легальная *политическая партия* — Коммунистическая партия К. (КПК), созданная 16 апреля 1961, которая полностью контролирует законодательную, исполнительную и судебную власти и массовые общественные организации. Руководящая роль КПК закреплена Конституцией республики. Высший орган партии — съезд, созываемый 1 раз в 5 лет, который выбирает Центральный комитет. Последний из своего состава избирает Политбюро (25 чел.). Первый секретарь ЦК КП К. — Ф. Кастро, второй — Р. Кастро. К V съезду КПК (1997) численность партии составила 780 тыс. членов.

Самая массовая *общественная организация* — Комитеты защиты революции (КЗР), созданные в 1960 и объединяющие св. 6,6 млн чел. Национальный координатор КЗР — Х. Контино.

Профцентр трудящихся К. (ПТК) основан в 1939. Объединяет 19 отраслевых профсоюзов, насчитывающих 2,7 млн членов (1996). Генеральный секретарь — П. Росс Леаль.

Федерация кубинских женщин (ФКЖ) образована в 1960 и включает 3,6 млн чел. (82,7% всего женского населения старше 14 лет, 2000). Председатель ФКЖ — В. Эспин де Кастро.

Национальная ассоциация мелких земледельцев (НАМЗ) основана в 1961 и насчитывает ок. 170 тыс. членов. Председатель НАМЗ — О. Луго. Имеется и ряд других общественных организаций.

*Ведущая организация деловых кругов* — Торговая палата Республики К.

Во *внешней политике* К. выступает за международные отношения и дружественные связи со всеми государствами на основе строгого уважения равноправия, суверенитета, независимости и национальной и территориальной целостности. Она привержена идеям укрепления роли ООН, принципам многополярного мира и международной безопасности.

Большинство стран мира поддерживает нормальные межгосударственные отношения с К. и выступает за снятие торгового эмбарго США. Успешно развиваются экономические и торговые отношения К. с Канадой, ЕС (особенно с Испанией) и странами Латинской Америки (в частности, с Венесуэлой).

На кон. 2002 К. поддерживала дипломатические и консульские отношения со 182 государствами.

Численность *Вооружённых сил* К. сократилась с 297 тыс. чел. в 1987 до 55 тыс. в 1997. Доля военных расходов в ВВП снизилась за это время с 4,5 до 2,3%. Граждан, годных к военной службе (лица 15–49 лет), в 2002 насчитывалось: мужчин — 1915,6 тыс., женщин — 1869,9 тыс. чел.

Дипломатические отношения с СССР были установлены 14 октября 1942, прерваны 3 апреля 1952 и восстановлены 8 мая 1960. В декабре 1991 РФ была признана правопреемницей СССР.

### Экономика

Дезорганизация, а затем и развал сложившейся десятилетиями системы внешнеэкономических связей с СССР и странами Восточной Европы привели к тому, что в нач. 1990-х гг. экономика К. оказалась в затяжном кризисе. За 1989–93 ВВП К. сократился на 34,8%. Спад покупательной способности страны с 8,1 млрд долл. в 1989 (последнем «нормальном» для народного хозяйства году) до 1,7 млрд в 1993 свидетельствовал о том, что её экономика была на 4/5 парализована. Правительство было вынуждено ввести в действие программу чрезвычайных мер, которая предусматривала широкое открытие экономики для иностранного капитала, жёсткий централизованный контроль за расходованием финансовых ресурсов, смещение акцентов в пользу развития отраслей, работающих на удовлетворение неотложного внутреннего спроса (пищевая промышленность, нефтедобыча) или на экспорт.

Благодаря «новому курсу» К. в 1994 сумела переломить убывающую тенденцию в своём экономическом развитии — ВВП страны впервые за последние годы вырос на 0,7%. Намечившаяся в указанном году тенденция к возобновлению экономической активности в последующем хотя и усилилась, но не приобрела ус-

тойчивого характера: прирост ВВП К. (%): 1995 — 2,5, 1996 — 7,8, 1997 — 2,5, 1998 — 1,2, 1999 — 6,2, 2000 — 5,3, 2001 — 2,5, 2002 — 1,1. Резкие колебания темпов прироста по годам объясняются главным образом изменениями конъюнктуры мирового рынка, а также форс-мажорными факторами (ураганы, засухи).

Объём ВВП в 2002 оценивается в 27,6 млрд песо. Если исходить из официального (явно завышенного) курса песо по отношению к доллару (1:1), то ВВП на душу населения в 2002 составил примерно 2456 долл. Однако эта цифра не отражает действительного положения дел, так как песо — неконвертируемая валюта, и его настоящая покупательная способность выражается соотношением 26 песо за 1 долл.

Численность занятых в народном хозяйстве 4,3 млн чел., из них в государственном секторе — 78%. На сельское хозяйство приходится 24%, на промышленность — 25% и на услуги — 51% всех занятых (1999). Безработица 4,1% (2001).

По официальным данным, инфляция в стране отсутствует. По оценке ЦРУ, инфляция в 2002 составила 7,1%.

Отраслевая структура ВВП: сельское хозяйство — 8%, промышленность — 35, услуги — 58% (2002).

Развитие отдельных отраслей народного хозяйства отличается неравномерностью. В промышленности приоритетными являются добывающие отрасли — нефтяная и производство никельсодержащих концентратов. В 2002 К. добыла в общей сложности 4,1 млн т нефти, что на 92% обеспечивает потребность страны в производстве электроэнергии. Нынешняя (2003) потребность К. в энергоносителях составляет 100 тыс. барр. в день, 53 тыс. из которых поступает на льготных условиях из Венесуэлы.

Добыча и переработка никелевых руд остаётся стратегической отраслью экономики К., в развитие которой за последние 5 лет было вложено более 400 млн долл. В 2000 никельсодержащий концентрат стал основным экспортным продуктом страны, поступления от реализации которого превысили доходы от поставок сахара. Годом спустя К. укрепила свои позиции в мировой экономике в качестве 5-го по значимости производителя никеля (76,5 тыс. т). Страна располагает 37% мировых запасов этого металла и планирует в ближайшем будущем довести его производство до 100 тыс. т.

Вместе с тем на К. пока нет заводов по переработке концентрата в готовую продукцию (это для неё делает Канада). Никелевая промышленность слишком энергоёмка, чтобы в условиях слаборазвитой на остrove энергетики в ближайшее время планировалось



их строительство. Выработка электроэнергии в 2001 составила 15,3 млрд кВт-ч.

Опорой кубинской экономики по-прежнему признаётся сахарная промышленность, которая по величине доходов в свободно конвертируемой валюте занимает 3-е место после туризма и никелевой промышленности.

Развал былой, налаженной в рамках Совета Экономической Взаимопомощи системы поставок и неблагоприятная конъюнктура мирового рынка вызвали в отрасли глубокий спад: объём производства сахара-сырца сократился по сравнению со 2-й пол. 1980-х гг. в 2 раза, варьируя в пределах 3,2–4,0 млн т (в 2002 – 3,4 млн т).

С мая 2001 правительство проводит реструктуризацию отрасли. Главная задача – значительное повышение её рентабельности. В рамках соответствующей программы объявлено о закрытии или перепрофилировании 71 завода из имеющихся 156 и о модернизации оставшихся. Потенциал производства сахарных заводов впредь планируется поддерживать на уровне 4 млн т продукции в год (0,7 млн т для внутреннего потребления и 3,3 млн – на экспорт). Ок. 40% площадей, занятых под сахарным тростником, будет отведено под другие культуры, для развития животноводства и расширение лесных ресурсов.

С помощью иностранных кредитов восстанавливается табачная промышленность, прежде всего производство сигар, сильно сократившееся в нач. 1990-х гг. В 2002 объём их продаж достиг 240 млн долл.

Из наукоёмких отраслей наибольшим вниманием пользуются биотехнология, фармацевтическая промышленность и медицинское приборостроение. Из 804 медикаментов, включённых в национальный список, фармацевтическая промышленность производит 571 (71%, 2001).

На кон. 1997 земельный фонд К. составлял 10 972,2 тыс. га, в т.ч. сельскохозяйственные земли – 6686,7 тыс. га (60,9%), из них обрабатываемые земли – 3701,4 тыс. га (33,7%), естественные пастбища – 2222,8 тыс. га (20,3%), неиспользуемые земли – 762,5 тыс. га (6,9%); несельскохозяйственные земли – 4285,5 тыс. га (39,1%), в т.ч. леса – 2924,9 тыс. га (26,6%). Орошаемые площади – менее 1 тыс. км<sup>2</sup>.

Из 6686,7 тыс. га сельскохозяйственных угодий в государственном секторе находятся 2234,5 тыс. га (33,4%), в негосударственном – 4452,2 тыс. га (66,6%), в т.ч. в кооперативном – 4149,9 тыс. га и в распоряжении крестьян-единоличников – 236,2 тыс. га.

Производство отдельных видов сельскохозяйственной продукции (2001, тыс. т): овощи и корнеплоды –

2125,2, рис – 590,6, кукуруза – 306,7, фасоль – 105,6, цитрусовые – 893,8. Поставки на убой (тыс. т): крупного рогатого скота – 143,9, мелкого рогатого скота – 17,3, птицы – 71,0. Яиц было произведено 1,5 млрд шт.

На государственный сектор приходится 72,3% производства овощей и корнеплодов, 34,5% – риса, 21,3% – кукурузы, 15,6% – фасоли, 50,5% – цитрусовых, 93,7% – говядины, 27,9% – свинины, 18,1% – мяса мелкого рогатого скота, 35,0% – птицы, 19,3% – молока и 78,8% – яиц (1998).

К. располагает сравнительно густой *транспортной сетью*. Протяжённость железных дорог 12,0 тыс. км (2000, оценка), в т.ч. железных дорог общественного пользования – 4,8 тыс. км (из них электрифицированных – 147 км) и т.н. сахарных линий – 7,2 тыс. км (2000, оценка).

Протяжённость шоссейных дорог – 60,9 тыс. км, в т.ч. с твёрдым покрытием – 29,8 тыс. км.

В 2001 специализированными транспортными учреждениями К. было перевезено 678,9 млн пассажиров, из них железнодорожным транспортом – 15,0 млн, автомобильным – 657,6 млн (без учёта перевозки туристов) и воздушным – 1,3 млн. Грузоперевозки составили 57,7 млн т, из них железнодорожным транспортом – 5,4, автомобильным – 45,4, морским – 9,9 и воздушным – 0,01 млн т.

Торговый флот К. насчитывает 14 судов водоизмещением св. 1 тыс. т. Общая грузоподъёмность – 63,4 тыс. т (2002, оценка). Флот включает 9 сухогрузов (из них 3 балкера), 2 танкера и 3 рефрижератора. Важнейшие порты: Гавана, Сантьяго-де-Куба, Матансас, Сьенфуэгос, Мариэль, Нуэвитас, Мансанильо. Всего портов – 32.

Аэропортов в стране – 172, из них с бетонированной взлётно-посадочной полосой 78 (2002).

В 2001 было отправлено (млн шт.): писем – 15,6, телеграмм – 5,5. Общая рассылка печатных изданий составила 282,9 млн ед., из них газет – 264,5 млн. Объём национальных радиопередач равнялся 11 278,9 МВт-ч, объём национальных телепередач – 7757,8 МВт-ч. В эксплуатации находились 731,8 тыс. телефонных линий. Число телефонных номеров на 100 жителей – 5 (2001). В стране насчитывалось 3,9 млн радиоприёмников и 2,6 млн телевизоров (1997). Пользователей Интернета – 120 тыс. (2002).

Самой динамичной сферой кубинской экономики в последние годы является *туризм*. В 2002 эта отрасль, хотя и пережила спад на 5%, принесла казне 2,0 млрд долл. США. К. посетили 1686,7 тыс. туристов, причем 40% из них – из Европы. Для приёма ино-

странных туристов страна располагает 40 тыс. гостиничных номеров и 11 международными аэропортами. В секторе заняты 100 тыс. чел. Страна принимает активные меры, чтобы стимулировать посещение своих портов круизными судами и добиться того, чтобы благодаря этому виду туризма остров ежегодно посещало св. 3 млн чел. В 2002 К. посетили 70 круизных судов с 45 тыс. пассажирами на борту.

На К. функционирует двухуровневая банковская система, включающая 8 коммерческих банков, в сфере деятельности которых находится оказание услуг по финансовому посредничеству, и центральный банк, регулирующий и контролирующий их работу. Все кубинские банки — государственные, собственником их акций является центральный банк, созданный в 1997. В стране действуют также 12 представительств иностранных банков. Единственный банк, который действует за рубежом на основе кубинского капитала, — Havana International Ltd. Существуют также представительства Национального банка К., основанного в 1950. Он сохранил статус коммерческого и унаследовал внешний долг страны. В числе функций центрального банка: эмиссия денежных знаков, регулирование денежной массы, находящейся в обращении, и кредитов, выработка монетарной политики и др.

В стране функционирует тримонетарная денежно-кредитная система: песо, долларов и конвертируемого песо (последний был введён в обращение в 1994, приравнен к доллару США и призван ограничить хождение американской валюты в национальной экономике).

В 2001 доходная часть бюджета выразилась цифрой 14 774 млн песо, расходная — 15 533 млн песо. Дефицит государственного бюджета (759 млн песо) остался в запланированных пределах (2,8% ВВП), что в целом подтверждает правильность налоговой политики правительства.

Начиная со 2-й пол. 1990-х гг. социальная ситуация в стране несколько стабилизировалась. По данным из официальных источников, по сравнению с 1994 потребление калорий увеличилось на 33% (до 2585 ккал в день), а белков — на 44% (до 68 г в день). В номинальных ценах среднемесячная заработная плата выросла со 185 до 249 песо (с учётом падения обменного курса песо после 11 сентября 2001 она фактически не изменилась и составляет менее 10 долл.). Крайне низкий уровень официальных доходов оборачивается постоянным снижением у населения мотивации к труду.

Хотя открытая безработица с 1995 постепенно снижается, широкие масштабы получила неполная

занятость. По международным стандартам, большинство населения проживает за чертой бедности. При этом социальная дифференциация населения усиливается. Среди лиц с более высокой покупательной способностью фигурируют граждане, владеющие иностранной валютой. Св. 50% населения получают денежные переводы из США, официальная сумма которых составляет от 800 до 1100 млн долл. в год.

В настоящее время 95% всего жилищного фонда страны электрифицировано. В 2003 будет завершена газификация крупнейших городов — Гаваны и Сантьяго-де-Куба.

В 2000 на 1 врача-терапевта приходилось 170 жителей, на 1 стоматолога — 1129 жителей. Число учащихся на 1 учителя: начальная школа — 12,0, средняя школа — 11,5 (2000). Число студентов на 1 преподавателя — 5,6 (2000).

Хотя индекс гуманитарного развития на К. составляет 0,795 (2000), уровень жизни её населения все ещё ниже, чем в докризисном 1989.

Согласно официальным оценкам, в 2001 внешне-торговый оборот К. определился в 6443,3 млн долл. Год спустя он сократился на 13,9%.

Страна по-прежнему тратит больше валютных средств на импорт необходимых товаров, чем получает их от экспорта, что делает весьма напряжённым платёжный баланс государства. Дефицит торгового баланса (3120,3 млн долл., или 11,4% по отношению к ВВП) оказался в 2001 практически в 1,9 раза больше объёма экспорта. На фоне роста ВВП начиная с 1993 происходит постоянное ухудшение платёжного баланса.

В 2001 экспорт составил 1661,5 млн долл. Товарная структура экспорта (%): сахар — 30,1, никель — 25,6, табачные изделия — 14,5, морепродукты — 4,4.

Импорт вырос в 2001 до 4781,8 млн долл. Основные закупки приходятся на (%): машины и оборудование — 23,6, энергоносители — 23,5, продукты питания — 14,4, химикаты — 8,8.

Основными торговыми партнёрами являются (2001, %): в экспорте — РФ (19,4), Канада (16,6), Испания (8,9), Германия (7,2), Нидерланды (7,0); в импорте — Венесуэла (18,6), Испания (15,4), КНР (9,2), Мексика (6,2), Италия (6,0).

Объём торговли с РФ составляет 322,5 млн долл., в т.ч. экспорт 288,0, импорт 34,5.

В ноябре 2001 Гавана впервые воспользовалась принятой американским Конгрессом поправкой, позволяющей компаниям США экспортировать на К. продовольствие. Однако остров вынужден оплачивать все контракты авансом и наличными, не имея

возможности брать кредиты в банках США. За 2002 К. закупила в США продовольствия на общую сумму 255 млн долл.

Серьёзной проблемой платёжного баланса остаётся связанная с продолжающимся эмбарго со стороны США невозможность проведения международных расчётов в долларах. Потеряв только в 1998 из-за необходимости постоянного обмена валют в условиях колеблющихся курсов 260 млн долл., Национальный банк К. принял решение об обязательном использовании с июля 1999 евро как денежной единицы при сделках с 11 странами — членами Европейского валютного союза.

В 1987 К. в одностороннем порядке прекратила обслуживание своего внешнего долга, размер которого на кон. 2001 оценивался в 10 893,0 млн долл. (81,0% — основная сумма задолженности, 19,0% — обязательства по её обслуживанию). В эту сумму не включены долги перед бывшими социалистическими странами, в т.ч. СССР.

Чтобы стимулировать приток на К. иностранного капитала, 5 сентября 1995 в стране был принят новый Закон об иностранных инвестициях, а 3 июня 1996 — закон «О свободных зонах и промышленных парках», который содержит правовые нормы, регулирующие их создание и функционирование.

Для иностранных инвесторов открыты все отрасли национальной экономики, за исключением здравоохранения, просвещения и национальной безопасности (запрет не распространяется на принадлежащую Революционным вооружённым силам систему предпринимательства).

Общий объём прямых иностранных инвестиций, одобренных на кон. 2002, составил 5930 млн долл. Число экономических ассоциаций с участием иностранного капитала из 46 стран (среди которых выделяются Испания, Канада, Италия, Великобритания и Франция) достигло 402. В сфере интересов зарубежных инвесторов находятся 32 различные отрасли кубинской экономики. По сообщениям кубинской печати, на разных стадиях переговоров находятся более 650 проектов, ок. 1/2 из них относятся к странам ЕС.

По состоянию на май 2002 К. подписала соглашения о взаимном поощрении и защите инвестиций с 60 странами. Расширяя договорно-правовую базу инвестиций, она ведёт с рядом государств переговоры о под-

готовке соглашений об избежании двойного налогообложения. К кон. 2000 таких соглашений было подписано 4 (с Барбадосом, Испанией, Италией и РФ).

В настоящее время на острове функционируют 3 свободные зоны, расположенные в Гаванском регионе. В них зарегистрировано более 240 иностранных операторов, 2/3 из которых действуют в коммерческой сфере, остальные — в производстве и сфере услуг.


### Наука и культура

*Научную деятельность* на К. координирует Министерство науки, технологии и охраны окружающей среды (основано в 1994). В его состав входят 39 различных научных учреждений, в т.ч. Академия наук К. (основана в 1962) и четыре агентства: по атомной энергии, науки и техники, окружающей среды и информации в целях развития. В последние годы основные усилия кубинских учёных направлены на прикладные научные исследования, которые в ближайшем будущем сулят реальный экономический эффект. Со 2-й пол. 1990-х гг. ряд научных учреждений объединён в т.н. научные полюса. Один из наиболее крупных — Научный полюс запада Гаваны, созданный в 1996 и объединяющий 38 научных учреждений, действующих в рамках 10 министерств. Затраты на научно-исследовательскую деятельность составили в 2000 136 млн песо, численность работающих в сфере науки и технологии — 64,1 тыс. чел., в т.ч. более 6 тыс. докторов наук.

Св. 50% всех научных работ на К. осуществляется в университетах и их 76 исследовательских центрах. Система высшего образования включает 61 вуз, из них в системе Министерства высшего образования — 17, Министерства просвещения — 16 и Министерства здравоохранения — 14. Преподавательский состав университетов — 21,6 тыс. чел. Крупнейшие университеты: Гаванский (основан в 1728) и Орьенте (основан в 1947). Затраты на образование в 2000 — 7,6% ВВП.

В 2000 в стране насчитывалось (ед.): театров и театральных залов — 361, кинотеатров — 682, библиотек — 131, музеев — 330, домов культуры — 308 и групп художественной самодеятельности — 21 538. Было издано 7,45 млн экземпляров книг 1026 различных наименований, выпущено 25 кинофильмов, в т.ч. 6 полнометражных.





## МАРТИНИКА (Martinique)

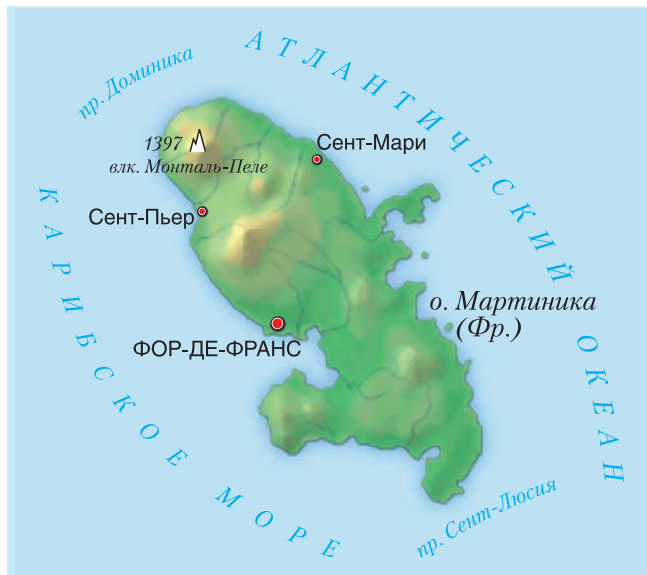
### Общие сведения

Официальное название — **Мартиника, заморский департамент Франции** (*Overseas department of France*). Расположена на одноимённом острове в группе Малых Антильских островов в Карибском море. Площадь 1,1 тыс. км<sup>2</sup> (2002). Численность населения 422,3 тыс. чел. (перепись 2002). Государственный язык — французский. Административный центр — г. Фор-де-Франс (ок. 95 тыс. чел., 2002). Государственный праздник — День взятия Бастилии 14 июля (1789). Денежная единица — евро, французский франк.

### География

На востоке М. омывается Атлантическим океаном, на западе — Карибском морем, на севере — проливом Доминика, на юге — проливом Сент-Люсия. Протяжённость *береговой линии* 350 км. Западный берег острова изрезан мало, удобные гавани лишь в заливе Фор-де-Франс. Восточный и южный берега, напротив, сильно изрезаны, но вход в бухты затруднён коралловыми рифами. Остров сложен вулканическими породами.

Холмистая равнина делит остров на 2 части: южную, менее высокую (до 500 м) и северную с горными массивами и вулканами, среди которых — действующий вулкан Монтань-Пеле (1397 м). Склоны *гор* покрыты тропическими *лесами*. *Реки* на острове невелики и несудоходны. Площадь пахотных земель — 9,43% территории: 30 км<sup>2</sup> земли находится под ирригацией. *Климат* — тропический, пассатный с умеренной влажностью. Средние месячные температуры +17,3°С. Ко-



личество осадков — от 1500 до 2000 мм в год. Сезон дождей — с июня по октябрь — с циклонами, ураганами и наводнениями.

### Население

Среднегодовой *прирост населения* — 0,89% (2002). Рождаемость 15,37‰; смертность 6,4‰, детская смертность 7,62 чел. на 1000 новорождённых, средняя продолжительность жизни 78,6 года, в т.ч. мужчин — 79,2, женщин — 77,9 (2002). Возрастная структура: 0—14 лет — 23%, 15—64 года — 66,8%, 65 лет и старше — 10,2%. Мужчин 209,2 тыс. чел., женщин 213,1 тыс. чел. Миграция населения 0,07‰ (2000).

*Этнический состав* населения: негры и мулаты — 90%, белые — 5%, индейцы, китайцы и японцы — 5% (2002). *Официальный язык* на М. — французский, хотя в обиходной, разговорной речи нередко используется креоль. По *религиозному составу* 95% мартиниканцев — католики, 5% — приверженцы индуизма и вудуизма.

### История

Остров М. был открыт Х.Колумбом в 1502. Французская колонизация острова началась с 1635, с основания кардиналом Ришелье «Компании островов Америки». В 1674 М. официально перешла в собственность французской короны. Колонизация острова сопровождалась массовым ввозом негров-рабов из Африки, принудительный труд которых использовался для работы на плантациях. Во 2-й пол. 18 в. — нач. 20 в. М. неоднократно находилась под властью англичан (1762—63, 1794—1802, 1809—14).



В 1-й пол. 19 в. на острове началось активное аболитионистское движение против рабства, которое было окончательно отменено в 1848. В 1870, после падения II империи во Франции, жители М. получили формальные избирательные права, а также своё представительство во французском парламенте. Во время 2-й мировой войны (1940–43) остров оказался под властью профашистского режима Виши, из подчинения которому он вышел в 1943 в результате массового восстания.

В 1946 правительство IV Республики во Франции, следуя политике конструктивной «деколонизации сверху», предоставило М. статус «заморского департамента» в рамках Французской Республики. Действующая Конституция V Республики во Франции (28 сентября 1958) юридически закрепила за М. её департаментский статус, который сохраняется до сих пор.

#### Государственное устройство и политическая система

М. — владение Франции с 1635. С 1946 — заморский департамент Франции. *Административно-территориальное деление* — 2 округа, которые делятся на кантоны, кантоны — на коммуны.

*Глава центральной исполнительной власти* — президент Французской Республики (Ж.Ширак с 17 мая 1995). *Глава местной исполнительной власти* — префект, назначаемый правительством Франции (М. Кадо с 21 июня 2000).

*Высший орган законодательной власти* — Национальное собрание Франции, в составе которого М. представлена 4 депутатами в палате депутатов и 2 сенаторами в Сенате.

*Органы местного самоуправления* на М. — Генеральный совет в составе 45 членов и Региональный совет в составе 41 члена, избираемые на 6 лет путём прямого всеобщего голосования. Региональному совету предоставлены более широкие полномочия в решении местных экономических и административных вопросов.

#### Основные политические партии:

Мартиникская коммунистическая партия (РСМ) возникла как самостоятельная партия в 1957 на базе созданной в 1936 местной федерации Французской компартии. Выступает за автономию М. в рамках Французской Республики. Генеральный секретарь — А. Николая;

Мартиникская прогрессивная партия (РРМ) основана в 1958 Э.Сезэром, представляет интересы

мелкой и средней национальной буржуазии, генеральный секретарь — К. Дарсьер;

Движение за независимость М. (МИМ) создана в 1978 как партия, выступающая за независимость от Франции, 1-й секретарь — А. Мари-Жан;

Социалистическая партия (PS) существует как местные отделения политических партий Франции;

Объединение в поддержку Республики (RPR);

Союз за французскую демократию (UDF).

#### Экономика

ВВП на душу населения 11 тыс. долл. США (1997). Структура ВВП (1997, %): сельское хозяйство — 6, промышленность — 11, сфера услуг — 83.

В *сельском хозяйстве* занято 10% экономически активного населения. Площадь пахотных земель 9,43% территории острова. Ведущее место в сельском хозяйстве отводится производству экспортных культур: бананов, ананасов, тропических овощей и цветов. Основные потребительские культуры — фасоль, маниок, помидоры, карибская капуста.

Животноводство представлено поголовьем крупного рогатого скота, свиней и овец (десяти тысяч голов). Сельское хозяйство не удовлетворяет внутренние потребности страны, которая импортирует мясо, зерно и другие продукты питания из Франции.

В *промышленности* занято 17% экономически активного населения. Главная отрасль — *лёгкая промышленность*, основанная на производстве рома (45 винокуренных заводов), переработке ананасов (5 консервных заводов) и сахарного тростника (3 сахарных завода вместо 15 ранее действовавших заводов). В последние десятилетия объём производства сахарного тростника резко упал: сахар-сырец используется в основном для производства рома, идущего на экспорт.

Имеются также предприятия по производству цементной, деревообрабатывающей, швейной и картонажной продукции. Производство электроэнергии составляет в среднем 1,125 млрд кВт-ч (2000).

Большинство экономически активного населения (73%) занято в *сфере услуг*, особенно в *туризме* (11 тыс. чел.) и государственном аппарате. Туризм как источник валютных поступлений приобрёл более важное товарное значение, нежели экспорт сельскохозяйственной продукции.

*Бюджет*: доходы 900 млн долл., расходы 2,5 млрд долл. США (1996). Среднегодовые темпы инфляции в 1990-е гг. 3,9%.

Экономически активное население 170 тыс. чел. (2002). Безработица – 27,2%.

*Внешняя торговля:* экспорт – 250 млн долл. США, импорт – 2 млрд. долл. США (1997). Главные торговые партнёры (1997, %): по экспорту – Франция (45), Гваделупа (28); по импорту – Франция (62), Венесуэла (6), Германия (4), Италия (4), США (3).

Экономика М. во многом зависит от французских субсидий и французского импорта, который включает нефтепродукты, продовольствие, стройматериалы, транспортные средства, одежду и другие потребительские товары. *Социально-экономическая политика* французских властей в отношении заморского депар-

тамента М. строится с учётом его региональных особенностей и островного географического положения.

### Наука и культура

*Система народного образования* построена по французскому образцу. Преподавание ведётся исключительно на французском языке. Возраст обязательного обучения детей – с 6 до 14 лет. Грамотно 93% населения старше 15 лет.

Издаются ежедневные, еженедельные газеты, журналы; работает радио- и телевизионная служба Франции для заморских территорий. Находится в Фор-де-Франсе.





## МЕКСИКА (Mexico)

### Общие сведения

Официальное название — **Мексиканские Соединённые Штаты** (*Estados Unidos Mexicanos*). Расположена в юго-западной части Северной Америки. Площадь 1 972 550 км<sup>2</sup>, в т.ч. ок. 5,4 тыс. км<sup>2</sup> — острова в Тихом океане. Численность населения 103,4 млн чел. (2002). Государственный язык — испанский. Столица — г. Мехико (20 млн чел.). Государственный праздник — День независимости 16 сентября (1810). Денежная единица — песо.

Член ООН и её специализированных организаций (ФАО, МОТ, МВФ, ВБ, ЮНИДО, ВОЗ и др.), АТЭС, ЕБРР, ЛАЭС, ЛАИ, Движения неприсоединения, ОАГ, ОЭСР и др.

### География

Расположена между 15° и 33° северной широты и 86° и 116° западной долготы. Омывается Тихим и Атлантическим океанами. Протяжённость *береговой линии* 9,2 тыс. км, из которых 6,6 тыс. км приходится на побережье Тихого океана (в т.ч. 1,1 тыс. км на береговую линию островов) и 2,6 тыс. км на побережье Мексиканского залива и Карибского моря. Преобладают слаборасчленённые берега с лагунами, особенно на атлантическом побережье, где нет ни одной удобной естественной бухты. На тихоокеанском побережье — первоклассные естественные бухты Акапулько, Масатлан и др. На крайнем северо-западе расположен Калифорнийский залив, глубоко вдающийся в сушу, который отделяет полуостров Калифорния от континентальной М. Между Карибским морем и Мексикан-



ским заливом расположен полуостров Юкатан, омываемый на юго-западе заливом Кампече. На севере граничит с США (3141 км), на юго-востоке — с Белизом (250 км) и Гватемалой (962 км).

М. — *горная страна*. Более 1/2 её территории расположено на высоте св. 1000 м. Ок. 2/3 площади занимает Мексиканское нагорье, в котором выделяются Северная и Центральная Месы, расположенные на высоте от 500 до 2400 м. От тихоокеанского побережья Мексиканское нагорье отделяет Западная Сьерра-Мадре, состоящая из горных цепей высотой до 3150 м, от Примексиканской низменности и побережья Мексиканского залива — Восточная Сьерра-Мадре высотой до 4054 м. На юге высится Поперечная Вулканическая Сьерра, протянувшаяся в субширотном направлении на 800 км и отделяющая Мексиканское нагорье от горных массивов и котловин Южной М. Здесь находятся наивысшие точки страны — действующие вулканы Орисаба (5700 м), Попокатепетл (5452 м), Колима (3846 м) и др. Вдоль южной части тихоокеанского побережья на 1100 км протянулась Южная Сьерра-Мадре высотой до 3703 м. Далее к юго-востоку располагаются Сьерра-Мадре-де-Чьяпас (вулкан Такана на границе с Гватемалой, 4117 м) и массив Чьяпас, полого спускающийся к Мексиканскому заливу. Вдоль Калифорнийского полуострова простирается горная цепь высотой до 3078 м. Наиболее значительная по площади равнина страны — Примексиканская низменность. Максимальная ширина её в северной части ок. 500 км. К ней примыкает обширная закарстованная равнина полуострова Юкатан. Равнина тихоокеанского побере-

жья лишь на севере расширяется до 200 км, во многих местах горы вплотную подходят к побережью.

М. занимает одно из первых мест в мире среди промышленно развитых стран по запасам целого ряда ценных *ископаемых*. В частности, страна обладает большими запасами нефти (2,3 млрд т), природного газа (0,42 трлн м<sup>3</sup>), угля (1,2 млрд т), железной руды (690 млн т), марганца (4 млн т), меди (27 млн т), цинка (8 млн т), свинца (1,5 млн т), серы (75 млн т), серебра (37 тыс. т), висмута (10 тыс. т), золота (450 т), а также флюорита (плавикового шпата), барита, урана, асбеста, каолина, фосфатного сырья, соли, слюды и т.п.

Почти повсеместно средние годовые температуры выше +15°С. Однако преобладание горного рельефа предопределяет большое разнообразие *климатических условий*. Средние температуры января и июня соответственно в Северной Месе +9,6°С и +26,7°С, в Центральной Месе +11,8°С и +15,8°С, на юге М. +21,6°С и +25,9°С. В то же время крайние сезонные колебания в Северной Месе могут составлять от +48°С летом до -22°С зимой. В Центральной Месе эти колебания менее резки, а на юге страны практически отсутствуют.

В М. более 40 *рек*, однако больших и полноводных мало вследствие засушливости климата и преобладания горного рельефа. Большинство рек имеет дождевое питание. Наиболее крупные (пограничная с США Рио-Браво-дель-Норте, Колорадо, Грихальва и Усумасинта) протекают по окраинам страны. На внутренние районы Мексиканского нагорья приходится лишь 2% поверхностного стока М. (основные речные системы: Лерма — Рио-Гранде — де Сантьяго, Пануко). Протяжённость судоходных речных путей — ок. 3 тыс. км. Гидроэлектроэнергетический потенциал рек оценивается в 51,4 млн кВт. Мексиканские *озёра* имеют в основном вулканическое и тектоническое происхождение и расположены преимущественно в южной и юго-западной частях Центральной Месы (озеро Чапала — ок. 2 тыс. км<sup>2</sup>, озеро Пацкуаро, Куицео и др.).

Ок. 1/4 территории М., главным образом во внутренней части Мексиканского нагорья, занимают серозёмы и примитивные *почвы* субтропических пустынь. На Калифорнийском полуострове пустынные тропические почвы. В горных областях — серо-коричневые, коричневые, горно-лесные бурые и др. В тропиках на влажных равнинах красно-жёлтые и красные ферраллитные почвы (5% территории), в саваннах — коричнево-красные и красно-бурые. На юго-востоке болотные почвы занимают 4% площади страны. Пахотные земли составляют 13,2%. Ок. 1/2 территории и 90% обрабатываемых земель, особенно в горах, подвержены эрозии.

*Лесами* покрыто ок. 14% территории М. Произрастают растения как средних широт, так и тропиков. Для Мексиканского нагорья характерна пустынная и полупустынная *флора* — агава, кактус, юкка и др. В горах преобладают лиственные и смешанные леса субтропического и умеренного пояса (дуб, пихта, граб, сосна). На побережье Карибского моря — влажные вечнозелёные тропические леса со множеством видов (сейба, пальмы, махагониевое, кампешевое дерево и др.) На тихоокеанском побережье — переменные влажные листопадные тропические леса. *Животный мир* принадлежит к двум фауническим областям: Неоарктической (на северо-западе и на Мексиканском нагорье) и Неотропической (к югу от Поперечной Вулканической Сьерры и на побережьях — южнее тропика). В полупустынях и пустынях наиболее характерны грызуны (оленьи хомячки, кролик Аллена и др.), жабовидная ящерица, койот; в горных лесах Мексиканского нагорья — чёрный медведь, енот-полоскун, красная рысь, пума; в саваннах — олени, тамандуа, или четырёхпалый муравьед, древесные дикобразы. На юге в тропических лесах — 2 вида обезьян, тапир, ягуар; из птиц — попугаи, туканы и др. Территориальные воды располагают богатыми рыбными ресурсами, а также креветками, лангустами, моллюсками и др.

### Население

Численность населения в 1980 — 69,4 млн чел. По темпам *роста населения* (св. 3,5% в год) М. длительное время занимала одно из первых мест в мире. В 1990—2002 прирост населения сократился в среднем до менее 2%. Рождаемость 22,3‰; смертность 4,2‰, детская смертность 16,0 чел. на 1000 новорождённых (2002). Средняя продолжительность жизни 72 года, в т.ч. женщин 75, мужчин 69. *Половозрастной состав*: 0—14 лет — 32,8% (мужчин 17,3 млн, женщин 16,6 млн); 15—64 года — 62,7% (31,5 млн, 33,2 млн); 65 лет и старше — 4,5% (2 млн, 2,6 млн). Городское население 75,2%. Пенсионный возраст 65 лет для мужчин и 60 лет для женщин. В возрасте 15 лет и старше грамотно 91,2% населения, в т.ч. 92% мужчин и 87% женщин. 60% населения — метисы, 29% — индейцы (ацтеки, майя, уастеки, тотонаки, сапотеки, миштеки, тараски и др.), 11% — европейцы. Часть индейского населения сохраняет свои языки — майя, отоми, сапотека и др. Господствующая *религия* — католическая.

### История

М. — страна древнейших цивилизаций — ольмек-ков, майя, тольтеков, ацтеков и др. После завоевания Испанией в 16 в. М. в течение почти трёх столетий



была её колониальным владением, входя в состав обширного вице-королевства Новая Испания.

16 сентября 1810 в М. началось антиколониальное восстание во главе со священником М. Идальго. После поражения восставших освободительную борьбу возглавил Х.М. Морелос. 28 сентября 1821 была провозглашена независимость М., а в 1824 принята Конституция, согласно которой страна стала федеративной республикой. После войны за независимость М. вступила в полосу военных мятежей и государственных переворотов. Воспользовавшись её политической нестабильностью, США в 1845 аннексировали Техас и в 1846—48 отторгли от страны более 1/2 территории. В 1854—60 в М. шла гражданская война между либералами и консерваторами, которая закончилась победой либералов. В 1859 правительство Б. Хуареса (1858—72) приняло «Законы о реформе» (отделение церкви от государства, национализация церковного имущества и пр.). В кон. 1861 — нач. 1862 страна подверглась вооружённой интервенции Испании, Великобритании и Франции, которые пришли на помощь консерваторам. В 1863 французским войскам удалось захватить столицу. М. была провозглашена империей. Однако в результате борьбы мексиканского народа интервенты, понеся большие потери, в 1867 покинули страну. В 1877 в М. была установлена диктатура П. Диаса, тесно связанного с крупными землевладельцами, высшим духовенством и иностранным капиталом (официально президент в 1877—80, 1884—1911). В 1910 началось народное движение против диктатуры П. Диаса. Оно вылилось в Мексиканскую революцию 1910—17, в которой участвовали все слои общества, в т.ч. крестьянство — в освободительных армиях во главе с Ф. Вильей и Э. Сапатай. Революция завершилась свержением режима П. Диаса. 5 февраля 1917 была принята Конституция.

Правительство президента Л. Карденаса (1934—40) — представителя националистически настроенного крыла Национально-революционной партии, провело ряд важных демократических и социально-экономических преобразований (аграрная реформа, национализация железных дорог и нефтяной промышленности, ограничения иностранного капитала в электроэнергетике и банках, создание госсектора в экономике и др.), которые оказали заметное воздействие на развитие М.

В последующие десятилетия вплоть до нач. 1980-х гг. правительства М. проводили политику активного вмешательства государства в экономику и укрепления государственного сектора, которая сочеталась с

некоторыми реформами в социальной сфере на основе идей революционного национализма, «соучастия» предпринимателей, трудящихся и государства в интересах национального развития. Такая политика обеспечила успешный экономический рост в условиях сравнительной политической стабильности страны на многие годы. Однако экономическое развитие сопровождалось сращиванием правящей Институционно-революционной партии (ПРИ) с государственным бюрократическим аппаратом, укреплением влияния крупного национального капитала и его связей с ТНК, ростом внешнего долга. Всё это обусловило углубление социальных противоречий и радикализацию масс. В 1968 по стране прокатились выступления студентов, поддержанные многими слоями общества. 2 октября 1968 в Мехико с помощью войск была расстреляна манифестация студентов.

Правительство М. де ла Мадрида (1982—88) в целях выхода из экономического кризиса и решения проблем внешнего долга совершило поворот к открытой и модернизированной экономике на основе идей неоллиберализма. Курс правительства на приватизацию и либерализацию вызвал ускорение процессов инфляции, девальвации, роста цен, безработицы и обнищания масс. Активизировалась оппозиция. Стало приобретать реальные очертания ослабление корпоративной политической структуры. В 1987 ряд государственных деятелей вышли из ПРИ и образовали Демократическое течение (КД) во главе с К. Карденасом — бывшим губернатором. В результате слияния ряда левых партий была образована Мексиканская социалистическая партия (ПСМ). На выборах президента 6 июля 1988 за кандидата левоцентристской коалиции Национальный демократический фронт (ФНД, образованного на основе КД и многих левых организаций) — ПСМ К. Карденаса проголосовали св. 31% избирателей. В результате всеобщих выборов ПРИ фактически утратила свою монополию на власть. В 1989 на основе ФНД — ПСМ была образована Партия демократической революции (ПРД). Правительство К. Салинаса де Гортари (1988—94) взяло курс на ускорение либеральных реформ в экономической, социальной и политической сферах на основе «социального либерализма». В январе 1994 вступил в силу Североамериканский договор о свободной торговле (НАФТА) между М., США и Канадой. По мере нарастания социальных издержек неоллиберального курса происходило усиление дестабилизирующих тенденций, в т.ч. в экстремистской форме. 1 января 1994 в штате Чияпас вооружённые повстанцы из т.н. Сапатистской армии национального освобождения

захватили несколько муниципий, требуя «земли, работы, жилищ, свободы, демократии, справедливости и мира». Они также выступили против НАФТА. В марте 1994 был убит кандидат в президенты от ПРИ Л.Д. Колосио, что крайне дестабилизировало обстановку. 28 сентября 1994 был убит генсек ПРИ Х.Ф. Руис Массиеу. В декабре 1994 в М. разразился глубокий финансовый кризис, который удалось урегулировать лишь в 1996. Правительство Э. Седильо (1994–2000) продолжило курс на либеральные реформы, однако в новых реалиях, требовавших стабилизации общества, основное внимание стало уделять демократическим реформам в политической сфере. Президент стал инициатором проведения предварительных выборов всеми членами партии кандидатов ПРИ в президенты, а также её кандидатов в Конгресс Союза и в губернаторы. На основе соглашения, достигнутого между президентом и лидерами представленных в Конгрессе партий, в октябре 1996 был принят избирательный закон, в соответствии с которым впервые в истории М. Федеральный избирательный институт стал независимым от исполнительной власти в деятельности по координации и финансированию избирательного процесса, были созданы механизмы проведения прозрачных и чистых выборов. В 1997–99 в обстановке активизации гражданского общества состоялись федеральные и местные выборы, в результате которых ПРИ потеряла абсолютное большинство в палате депутатов. Первым избранным главой правительства Федерального округа (столицы) стал кандидат ПРД К. Карденас. Проявилась тенденция сменяемости власти в стране на всех уровнях.

Всеобщие выборы 2 июля 2000 стали поворотным событием в истории М. Впервые за 70 лет президентом страны был избран кандидат от оппозиционного ПРИ «Альянса за перемены» (включая Партию национального действия (ПАН) и Экологическую зелёную партию) Висенте Фокс Кесада. ПРИ потеряла свою монополию на пост главы государства и абсолютное большинство в обеих палатах Конгресса Союза. Правительство В. Фокса взяло курс на либеральные реформы на основе идеи «экономического гуманизма» — сочетания рыночных механизмов с государственным управлением в социальной сфере — и реформы государственных институтов. Реорганизованы структуры государственной безопасности, создано Контрольное управление по борьбе с коррупцией, приняты закон о гласности и закон о правах и культуре индейского населения и др. Однако экономическая нестабильность, социальное неравенство и партийно-политические противоречия создают трудности на пути реформ.

### Государственное устройство и политическая система

Соединённые штаты М. — федеративная президентская республика. Действует Конституция 1917 с многочисленными поправками (последние внесены в 1996 и 2002).

*Административное деление:* 31 штат и 1 Федеральный округ; Мехико (Федеральный округ), штаты: Агуаскальентес, Веракрус, Герреро, Гуанахуато, Дуранго, Идальго, Кампече, Керетаро, Кинтана-Роо, Коауила, Колима, Мехико, Мичоакан, Морелос, Наярит, Нижняя Калифорния, Нижняя Калифорния (южная), Нуэво-Леон, Оахака, Пуэбла, Сакатекас, Сан-Луис-Потоси, Синалоа, Сонора, Табаско, Тамаулипас, Тласкала, Халиско, Чиуауа, Чьяпас, Юкатан.

*Наиболее крупные города:* Мехико, Гвадалахара, Монтеррей, Пуэбла, Веракрус, Леон, Керетаро, Тампико.

Принципы государственного управления в соответствии с Конституцией 1917 отвечают критериям представительной либеральной демократии. Конституцией установлены принципы разделения властей, регулярного проведения свободных выборов путём всеобщего, прямого и тайного голосования, ответственности исполнительной власти перед законодательной, свободы слова и объединений, политического плюрализма, защиты индивидуальных прав граждан, отделения церкви от государства, контроля государства над экономической и социальной сферой, контроля исполнительной власти над армией и пр. *Высший орган законодательной власти* — Конгресс Союза, состоящий из Палаты сенаторов (Сената) (128 чел.) и Федеральной палаты депутатов (500 человек).

*Исполнительная власть* принадлежит президенту, который является главой государства и правительства. Президент формирует кабинет, назначает и смещает министров, генерального прокурора (с одобрения Сената), членов Верховного суда (с одобрения Сената) и других высших государственных служащих. Президент определяет внутреннюю и внешнюю политику, обладает законодательной инициативой и правом вето, устанавливает дипломатические отношения и заключает международные договоры. *Глава государства* — с 1 декабря 2000 — президент Висенте Фокс Кесада, он же глава исполнительной власти (правительства).

В соответствии с Конституцией 1917 и избирательным законом 1996 президент М. избирается населением на основе всеобщего, прямого, тайного голосования сроком на 6 лет, без права переизбрания. Сенат избирается населением сроком на 6 лет. 96 его членов

избираются по мажоритарным спискам (по 3 от каждого субъекта федерации) и 32 — на основе пропорционального принципа, по партийным спискам, в едином общенациональном многомандатном округе. Палата депутатов избирается населением сроком на 3 года (300 депутатов по одномандатным округам, на основе мажоритарной системы, и 200 по 5 многомандатным округам, на основе пропорциональной системы). Законодательно установленный барьер при подсчёте голосов по пропорциональной системе голосования составляет 2%. Каждый штат имеет свою Конституцию и однопалатный конгресс (Законодательное собрание), избираемый населением на 2 или 4 года, исполнительные органы во главе с губернатором (избирается населением на 6 лет). Местные органы самоуправления — муниципалитеты, члены которых избираются населением каждые 2 года. Законом 1996 введено избрание главы правительства Федерального округа на основе всеобщего, тайного и прямого голосования (с декабря 2000 — М. Лопес Обрадор, избран дважды от Партии демократической революции).

*Выдающиеся президенты и другие государственные деятели:* Бенито Хуарес Пабло (1806—72) — национальный герой М. В 1958—61 — глава правительства, в 1861—72 — президент страны, вошёл в историю М. как борец за демократию и независимость страны;

Карденас-и-дель Рио Ласаро (1895—1970) — генерал, будучи президентом М. в 1934—40, осуществил ряд демократических и прогрессивных социально-экономических преобразований (национализация железных дорог, нефтяных компаний, создание и укрепление государственного сектора, радикальная аграрная реформа), в 1942—45 — министр национальной обороны, Лауреат Международной ленинской премии «За укрепление мира между народами» (1955).

В 1929—2000 партийно-политическая структура М. была основана на монополии правящей Институционно-революционной партии (ПРИ), которая фактически срослась с государственным аппаратом и безраздельно господствовала в общественно-политической жизни страны при формально существовавшей многопартийной системе. В результате конституционных реформ избирательного законодательства к началу нового тысячелетия в стране сложилась система трёх основных политических партий (правой ПАН, правящей с 2000, центристской ПРИ и левоцентристской ПРД), имеющих важные позиции во власти и в государственных институтах на различных уровнях. С 1994 избираются в парламент Экологическая зелёная партия М. и Партия труда, а в 2000 — Конверген-

ция за демократию. Последние выборы состоялись в июле 2003. Традиционные периферийные партии прекратили своё существование.

В соответствии с законом 1996 для получения регистрации партия должна собрать 3 тыс. подписей по меньшей мере в 10 из 32 субъектов федерации или в 100 из 300 одномандатных округов. Официально установленный барьер для сохранения регистрации общенациональной политической партии на федеральных выборах — 2%. Государственное и частное финансирование участвующих в выборах партий установлено в пропорции 90 к 10.

*Политические партии.* ПРИ — правящая партия в 1929—2000, до 1938 называлась Национально-революционной партией, затем Партией Мексиканской революции и с 1946 — ПРИ; до 8 млн членов. Официальная доктрина партии — революционный национализм. Выдвигая в качестве приоритетов модернизацию экономики, реформирование государства и повышение его роли в социальных программах, партия определяет себя как «социал-демократический прогрессивный центр». Сохраняет относительное большинство мест в обеих палатах Конгресса Союза, имеет губернаторов в 22 штатах страны. ПРИ является членом Постоянной конференции политических партий Латинской Америки и Карибского бассейна (КОППАЛ) и наблюдателем в Социалистическом интернационале (ИС). Председатель Национального исполкома (с марта 2002) Р. Мадрасо, генеральный секретарь партии Э. Эстер Гордильо.

ПАН основана в 1939, с 2000 — правящая партия. Выступает с позиций идеологии неоллиберализма в экономике и неоконсерватизма в политике. Объединяет представителей крупного капитала, средние городские слои, часть крестьянства и часть католической интеллигенции, до 500 тыс. членов. Входит в Христианско-демократический интернационал (ИДК) и Христианско-демократическую организацию Америки (ОДКА). Председатель Национального исполкома (с марта 2002) Л.Ф. Браво Мена, генеральный секретарь партии — М. Эспино Барриентос.

ПРД создана в 1989. Выступает за продолжение демократических традиций Мексиканской революции, за переориентацию экономики в интересах народа, углубление демократических реформ и за независимую внешнюю политику и национальный суверенитет. В ПРД преобладают два основных идеологических направления: революционно-демократическое и социалистическое. Член Социалистического интернационала, КОППАЛ и Форума Сан-Пауло. Председатель партии (с апреля 2003) Л. Годой Ранхель.

Экологическая зелёная партия М. (ПВЕМ) возникла в нач. 1980-х гг. как Национальный экологический альянс, в 1986 он был преобразован в Мексиканскую зелёную партию, которая в 1993 получила регистрацию как ПВЕМ, председатель партии Х.Е. Гонсалес Мартинес.

Партия труда (ПТ) образована в 1990 на основе ряда троцкистских и маоистских группировок, считает себя социалистической, демократической и народной партией, лидер ПТ — А. Анайя Гутьеррес.

Конвергенция за демократию (КД) образована в 1993 рядом бывших членов ПРД, лидер — Дельгадо Ранауро. Распределение мест в Конгрессе Союза — в Сенате (количество мест, по результатам выборов 2 июля 2000): ПРИ — 60, ПАН — 46, ПРД — 15, ПВЕМ — 5, ПТ — 1, КД — 1; в палате депутатов (количество мест, по результатам выборов 6 июля 2003): ПРИ — 223, ПАН — 153, ПРД — 96, ПВЕМ — 17, ПТ — 6, КД — 5.

*Ведущие организации деловых кругов:* Координационный предпринимательский совет; Конфедерация собственников Мексиканской республики; Конфедерация промышленных палат; Конфедерация национальных торговых палат, Национальная палата обрабатывающей промышленности; Ассоциация банкиров М.; Мексиканский совет деловых кругов.

*Другие общественные организации и элементы гражданского общества:* Конфедерация трудящихся М.; Всеобщий Союз рабочих и крестьян М.; Революционная конфедерация рабочих и крестьян; Региональная конфедерация мексиканских рабочих; Национальная крестьянская конфедерация; Конгресс труда; Национальный союз трудящихся; Национальная комиссия по правам человека.

М. проводит неолиберальную политику модернизации и стабилизации экономики, либерализации внешней торговли и капиталов с социальной ориентацией. В плане борьбы с социальным неравенством, бедностью и безработицей проводятся программы адресной помощи беднейшим слоям и регионам, реформирование систем образования, здравоохранения и социального обеспечения, поддержки мелкого и среднего предпринимательства. В области *внутриполитического развития* М. уделяет главное внимание демократическим реформам государственных институтов, направленным на разделение функций властей, ограничение власти президента, создание «нового» федерализма, новой системы общественной безопасности, решение вопросов о правах и культуре индейского населения и др. Залогом успеха этой политики М. считает взаимодействие государства и гражданского общества на основе консенсуса и национального согласия.

Во *внешней политике* М. следует принципам, записанным в Конституции 1917: уважение национального самоопределения, невмешательство во внутренние дела других государств и решение споров между народами мирными средствами. Провозглашённый правительством В. Фокса курс на активную дипломатию направлен на достижение интеграции со странами Центральной Америки, политического сближения с государствами Латинской Америки и Европы, с ОПЕК и на активизацию деятельности в международных и региональных организациях. М. выступает за укрепление ООН как основного инструмента решения международных проблем. Одна из приоритетных задач М. — подписание соглашения с США о легализации и обеспечении безопасности мексиканских мигрантов на её территории. Вместе с тем во внешней политике М. наметилась тенденция смещения приоритетов от политической к торговой и экономической сферам на основе сближения с США.

*Вооружённые силы* М. выполняют задачи обороны страны и обеспечения внутренней безопасности. Главнокомандующим Вооружёнными силами является президент В. Фокс. Министерство национальной обороны осуществляет командование Сухопутными и Военно-воздушными войсками, Министерство военно-морского флота — Военно-морской авиацией и флотом. В распоряжении президента находится Национальная гвардия (с одобрения Сената). Глава государства может объявить войну (после предварительного разрешения Конгресса Союза). Призывной возраст — 18 лет. Допускается добровольная служба в армии женщин (с 2000). Из общей численности населения в возрасте 15—49 лет 72,5% считаются пригодными для военной службы (2002). Ежегодное пополнение Вооружённых сил призывниками составляет 1 077 536 чел. (2002). Расходы на Вооружённые силы 1% ВВП (1999).

Мексиканские Соединённые Штаты имеют дипломатические отношения с РФ (установлены с СССР в 1924).

### Экономика

Современная М. — одна из крупнейших и наиболее развитых стран Латинской Америки. В 2002 её ВВП составил 637,3 млрд долл. США, а на душу населения — 6,2 тыс. долл. США. По первому показателю М. занимает 2-е место в латиноамериканском регионе после Бразилии, а по второму опережает эту страну с 1999. По объёму производства М. зани-



мает 9-е место в мире. Экономически активное население 40 млн чел., полная безработица 3,2 млн чел., частичная — 4 млн чел. (2000). Инфляция за 1998—2002 сократилась с 16,6 до 5,7%. В сельском хозяйстве, доля которого в 2002 составила 5,1% ВВП, занято 20% экономически активного населения, в промышленности и строительстве (25,3% ВВП) — 24%, в сфере услуг (69,6% ВВП) — 56%.

До сер. 1980-х гг. ведущую роль в экономике играли крупные государственные и частные национальные предприятия. В результате структурных преобразований нелиберального характера число государственных предприятий сократилось с 1155 в 1982 до 80 в 2000. За эти годы приватизации подверглись банки, базовая нефтехимия, электроэнергетика, спутниковая связь, а также телекоммуникации, морские порты и аэропорты, транспортировка и снабжение природным газом, железные дороги и др. При этом значительная часть приватизированных предприятий оказалась в руках иностранных инвесторов. Из стратегических отраслей у государства к концу столетия остались нефтедобыча, разработка радиоактивных минералов и ядерная энергетика.

*Обрабатывающая промышленность* характеризуется наиболее высокими темпами роста: в 2001 144,1% по сравнению с 1993 (100%); 17,2% ВВП на 2002, а в целом по индустриальному сектору экономики 73,5% (2002). Число предприятий обрабатывающей промышленности увеличилось с 1220 (1980) до 3095 в 1990 и 5697 в 2001. В 2002 в этой отрасли было занято 7,13 млн чел. (17,6% экономически активного населения).

Существенную роль в обрабатывающей промышленности и в экономической жизни М. в целом играют экспортоориентированные сборочные предприятия — макиладорас, работающие почти полностью (96%) на импортных компонентах. Число этих предприятий за последние 3 десятилетия возросло с 454 (1975) до 3684 (2001), а число занятых на них рабочих — соответственно с 67 тыс. до 1 млн чел. На их долю в 2001 приходилось 56% продукции металлообрабатывающей и машиностроительной отраслей, которые играют ведущую роль в структуре обрабатывающей промышленности в целом (559,2 млрд песо из 1544,2 млрд песо в целом по отрасли на 2001). На долю автомобилестроения приходится 18,2% (2000), число занятых — 511 тыс. чел., из которых 237 тыс. — на макиладорас (2000) (см. также *табл. 1*). Главную роль в автомобилестроении играют ТНК — Nissan Mexicana, Volkswagen de Mexico, General Motors de

Mexico, Daimercrysler de Mexico, Ford Motor Company.

Вторая по объёму производства отрасль обрабатывающей промышленности — пищевая (производство продуктов питания, напитков и табачных изделий) — 383,8 млрд песо, или 25% на 2001. Третья — синтетическая промышленность (производство химических веществ, нефтепродуктов, резиновой и пластиковой продукции) — 273,1 млрд песо. Текстильная промышленность в национальном секторе производства развита относительно слабо. Однако в транснациональном — в структуре производства макиладорас — ей принадлежит 15,8% стоимости произведённой продукции (2-е место после машиностроения и металлообработки).

Доля *строительства* в индустриальном секторе экономики М. — 15% и 4% в ВВП (2002). Половина производства сектора — в руках государственных предприятий, а половина — частных компаний. В целом в секторе занято 2,5 млн чел. (2002). 40,3% реальной стоимости произведённой продукции приходится на строительство зданий и 26,8% на строительство в транспортной сфере (2001).

Доля горнодобывающей промышленности составляет в индустриальном секторе экономики М. 4,6% и 1,2% в ВВП (2002). Для данного сектора индустрии характерна наиболее устойчивая занятость — 97,2 тыс. чел. (2000). Добычу основных полезных ископаемых см. в *табл. 2*.

Таблица 1. Производство промышленной продукции

	1980	1985	1990	1995	2000
Шины, млн шт.	8,7	16,8	11,8	9,3	17,5
Газетная бумага, тыс. т	116	260	398	265	310
Каустическая сода, тыс. т	224	363	380	424	450
Цемент, млн т	16,4	19,8	24,3	25,3	33,9
Бензин, млн м <sup>3</sup>	20,7	21,2	23,6	24,4	27
Легковые автомобили, тыс. шт.	316	285	611	704	1279
Грузовые автомобили, тыс. шт.	110	143	203,7	211	631
Удобрения, тыс. т	940	1573	1742	1737	1463
Сталь, млн т	7,1	7,3	8,7	12,1	15,6
Электроэнергия, млн кВт-ч	67	93	122,5	152,5	184

Таблица 2. Добыча основных полезных ископаемых

	1998	1999	2000	2001
Каменный уголь, млн т	7,832	8,767	8,230	6,986
Соль, млн т	0	0	8,884	8,501
Железо, млн т	6,334	6,885	6,795	5,270
Гипс, млн т	3,993	3,799	3,558	3,721
Серебро, кг	2 968 099	2 445 986	2 746 956	3 030 437
Золото, кг	25 982	23 475	25 822	25 740

М. занимает 7-е место в мире по добыче золота (1% мировой добычи на 2001) и 1-е по добыче серебра (16,1%); 3-е по производству мышьяка (6,9%); 6-е по добыче свинца (5%); 6-е по добыче цинка (5%); 2-е по производству висмута (22,4%); 3-е по добыче кадмия (7,6%), 6-е по добыче молибдена (4,2%), 2-е по добыче флюорита (13,7%). По запасам сырой нефти М. занимает 9-е место в мире (2002), а по запасам природного газа 22-е. По объёму добычи сырой нефти М. занимает 7-ю позицию (3127 тыс. барр. в день, 2001), а натурального газа — 10-ю. Ведущая компания Pemex — третий производитель сырой нефти среди мировых лидеров, объём добычи 3450 тыс. барр. в день (включая жидкий газ, 2000); по добыче натурального газа Pemex — на 7-м месте в мире.

В энергетическом секторе занято 260,5 тыс. чел. (3,2% индустриального сектора в целом, 2001). Доля энергетического сектора в индустрии М. — 7,5%. Ведущий из первичных источников энергии — сырая нефть (70% общего объёма добычи первичных энергоносителей, 2001), далее следуют газ (18%), водные ресурсы (3%), лес (2,62%) и уголь (2,45%). В структуре вторичной энергии М. доминируют нефтепродукты (59,5%), газ (21,3%) и электроэнергия (14,5%).

В производстве электроэнергии в рамках государственного сектора 1/3 первичных энергоносителей приходится на водные ресурсы, 2/3 на тепловые источники. 30% производства электроэнергии в М. находится в руках транснациональных корпораций. 15% производства электроэнергии в частном секторе принадлежит корпорации Iberdrola, 13% — Mitsubishi, 10% — испанской Union Fenosa.

Несмотря на постоянное снижение доли аграрного сектора в формировании ВВП (3,7% в 2002

против 9% в 1986), сельское хозяйство остаётся важной отраслью экономики М.: в 2000 в нём было занято 8,7 млн чел., или 21,5% экономически активного населения, в 2002 экспорт сельскохозяйственной продукции составил 3,8 млрд долл. США. Из 196 млн га национальной территории М. для сельского хозяйства пригодны 32 млн га (16%), из них обрабатывается 24 млн. По орошаемой площади (6,5 млн га) М. занимает 1-е место в Латинской Америке и 5-е в мире.

М. первой в Латинской Америке начала осуществление аграрной реформы, юридической основой которой стала ст. 27 Конституции 1917. За годы реформы было распределено ок. 90 млн га, землю получили 3,2 млн хозяйств. К нач. 1980-х гг. ок. 30% общего числа хозяйств составляли частные, 64% эхидальные (общинные) и 6% смешанные.

Переход М. к неолиберальной модели развития заставил пересмотреть аграрную политику. Разрешены приватизация эхидос и свободный выход из них их членов с возможностью создания ассоциаций с земельными собственниками других видов (частными или государственными). Ведущую роль в сельскохозяйственном производстве занимает земледелие, на долю которого приходится св. 1/2 всей стоимости отраслевого продукта. Производство основных видов продукции земледелия см. в табл. 3.

В 2000 поголовье крупного рогатого скота составило 30,3 млн, в т.ч. убойное 6,6 млн, молочное 6,8 млн. Поголовье свиней — 13,7 млн, птицы — 476 млн голов. Было произведено (в млн т): мяса (всего) 4,3, в т.ч. говядины 1,4, свинины 1,0, мяса птицы 1,9; молока 9,5.

Таблица 3. Производство основных видов продукции земледелия

	1980	1985	1990	1995	2000
Хлопок, тыс. т	1085	606	553	625	228
Рис, тыс. т	445	808	394	367	410
Бананы, млн т	1,4	2	2	2	1,8
Кофе, тыс. т	220	260	440	325	354
Сахарный тростник, млн т	35	34	40	44	44
Фасоль, млн т	1	1	1,3	1,3	0,9
Кукуруза, млн т	12	14	14,6	18	18,7
Соя, тыс. т	322	929	575	190	104
Сорго, млн т	4,7	6,5	6	4	5,8
Пшеница, млн т	2,8	5,2	4	3,5	3,5

Возрастает зависимость М. от импорта продовольствия. В 2000 за его счёт обеспечивалось 77% потребления масличных, 48,3% — растительных масел, 36,3% — зерновых, 20,6% — мяса, 13,9% — корнеплодов. Экспортную ориентацию сохраняют овощеводство, плодоводство и производство специй. В 2001 общее производство древесины составило 8,1 млн м<sup>3</sup> (сосны — 6,6 млн), из них 33% имело промышленное назначение.

В омывающих М. морях насчитывается ок. 100 разновидностей рыб и моллюсков, из которых наибольшее значение имеют креветки, устрицы, сардины и тунец. Основные промысловые районы: отмели Мексиканского (75% улова) и Калифорнийского заливов. В 2000 общий улов рыбной продукции составил 1250 тыс. т. В последние десятилетия всё большее значение приобретает развитие аквакультуры с упором (80%) на производство креветок, экспорт которых в 2000 составил 61 тыс. т, с сер. 1990-х гг. годовое производство аквакультуры превышает 1 млрд долл. США.

Протяжённость железных дорог 26,7 тыс. км, в 2002 было перевезено 66 млн пассажиров, грузооборот 47,8 млрд ткм. Протяжённость автомобильных дорог 341 тыс. км, из них с твёрдым покрытием 111,4 тыс. Действуют 108 морских и речных портов, крупнейшие из которых: Акапулько, Альтамира, Веракрус, Ласаро Карденас, Мансанильо, Масатлан, Тампико. Протяжённость судоходных участков рек и каналов 2,9 тыс. км. Морской флот насчитывает 44 судна водоизмещением от 1 тыс. т суммарной грузоподъёмностью 987 тыс. т. В 2002 перевезено 248 млн т грузов. Действуют 1852 аэродрома и посадочных площадки, из которых 231 с твёрдым покрытием, включая 57 международных аэропортов (34,1 млн пассажиров и 352 тыс. т груза в 2002). Протяжённость нефтепроводов составляет 28,2 тыс. км, газопроводов — 13,3 тыс. км, продуктопроводов 10,2 тыс. км, государственной нефтяной компанией Pemex осуществляется рассчитанная на 2001—06 программа строительства 7,9 тыс. км новых трубопроводов. Монополист в области проводной телефонной связи — компания Telmex, приватизированная в несколько этапов в 1990—94, с 1997 начался допуск независимых операторов, число стационарных аппаратов на кон. 2002 составило 15 млн, число мобильных телефонов за 1990—2002 возросло с 63,9 тыс. до 25,8 млн.

Длительное время крупнейшим туристическим центром М. являлся Акапулько на тихоокеанском побережье, с нач. 1970-х гг. им стал Канкун на берегу Карибского моря. Число гостиничных номеров в 2002 достигло 482,1 тыс. Число туристов за 1993—2002 воз-

росло с 83 до 100,2 млн, из них 80,5 млн приходилось на граждан США, посещающих пограничные зоны М. с кратковременными визитами. Доходы от туризма за тот же период увеличились с 4,6 млрд до 6,7 млрд долл. США.

Банк М. (центральный банк) с 1993 получил автономии от исполнительной власти, его возможности кредитования правительства ограничены 1,5% текущих бюджетных расходов. Банк М. несёт полную ответственность за денежно-кредитную политику страны, разделяя ответственность за валютную политику и политику государственного кредита с Министерством финансов.

Основу *кредитной системы* М. составляют многопрофильные банки, общее число которых на кон. 2002 составило 33. Их совокупный капитал равнялся 18 млрд долл. США, активы — 161 млрд, пассивы — 143 млрд, объём предоставленных кредитов — 95 млрд. Действуют также 7 государственных банков развития и 163 кредитных союза. После либерализации в сер. 1990-х гг. доступа иностранного капитала в банковскую сферу под его контролем оказалось ок. 90% активов, зарубежными инвесторами в 2000—02 были приобретены 4 крупнейших банка страны.

Фондовая биржа создана в 1886. На кон. 2002 листинг прошли 169 компаний, рыночная капитализация составила 286,3 млрд долл. США. Иностранцам принадлежали акции мексиканских компаний на 44,6 млрд по сравнению с максимальным показателем 66,7 млрд, зарегистрированным в 1999. В 1990-е гг. резко активизировалась деятельность институциональных инвесторов, среди которых выделяются AFORES — частные компании по управлению пенсионными фондами, созданные в соответствии с пенсионной реформой 1997, чьи ресурсы превысили к нач. 2003 30 млрд долл. США. Действуют 362 инвестиционных фонда и 54 страховых компании (2002). В руках институциональных инвесторов сосредоточено св. 60% всех правительственных обязательств, находящихся в обращении, в т.ч. AFORES — 34%.

Доходы государственного *бюджета* в 2002 равнялись 22,5% ВВП, расходы — 23,7%. При стабильном первичном профиците на уровне 1,5—2,5% ВВП общее бюджетное сальдо в последнее десятилетие сводится с небольшим дефицитом, увеличившимся с 0,3% ВВП в 1994 до 1,2% в 2002. Налоговые сборы федерального правительства в 2002 равнялись 11% ВВП, основу составляли налоги на доходы (43,8%) и НДС (29,9%). Деятельность государственных компаний обеспечила 28,9% бюджетных поступлений, или 6,5% ВВП. Доля

капитальных затрат в расходах испытывает тенденцию к снижению: до 13,5%, или 3,2% ВВП в 2002. Соотношение государственного долга к ВВП, достигшее максимального значения в 1986 (76,5%), в 2002 составляло 20,9%. Доля иностранных вложений в государственные обязательства за 1993–2002 сократилась с 21,9 до 1,6% от общей суммы обращения.

*Внешнеторговый оборот* М. характеризуется пассивным балансом. В 2002 экспорт составил 160,7 млрд долл. США, импорт — 168,7 млрд долл. США. Длительное время сырьевые товары, среди которых лидирует нефть, являлись главной статьёй экспорта. Однако после долгового кризиса 1980-х гг. и структурных преобразований доля сырья в товарном экспорте сократилась с 75% в 1980 до 22% в 1995 и до 16% в 2000, а доля промышленных товаров возросла за эти годы соответственно с 10,5 до 64% и 83,5%. В 2002 на промышленные изделия приходилось 88,4% экспорта (на машины и оборудование производственного и потребительского назначения — 66,3%), на нефть и нефтепродукты — 9,0%, на сельскохозяйственные товары — 2,4%, на минеральное сырьё — 0,2%. При этом на высокотехнологичную продукцию уже в сер. 1990-х гг. приходилось 32,5% против 2,6% в 1980. В 1990-е гг. М. вышла на 4-е место в мире по экспорту машин и оборудования в США после Германии, Канады и Японии, оттеснив Великобританию, Италию и Францию. К сер. 1990-х гг. на долю М. приходилось 75% вывозимой латиноамериканским регионом высокотехнологичной продукции.

М. также экспортирует серебро, хлопок, текстиль, обувь, сахар, фрукты, овощи, кофе, какао, креветки, рыбу и др. Основные статьи импорта: станки и оборудование, сталепрокат, сельскохозяйственные машины, электрооборудование, автомобильные части для сборки, автозапчасти для ремонта, самолёты и запчасти к ним, продовольствие, сырьё и полуфабрикаты. Главные внешнеторговые партнёры (2002, %) по экспорту: США (89,0), Канада (1,7), Испания (0,9), Германия (0,7), Венесуэла (0,4); по импорту: США (63,2), Япония (5,5), Китай (3,7), Германия (3,6), Канада (2,7).

Приток прямых частных инвестиций в 2002 составил 13,6 млрд долл. США, переводы мексиканцев, работающих за рубежом, — 9,8 млрд долл. США (по сравнению с 5,6 млрд в 1998), валютные резервы (на конец года) — 48 млрд, внешний долг — 155 млрд, из которых 78,8 млрд пришлось на государственный сектор, 76,2 млрд — на частный.

Национальный доход на душу населения, исчисленный по паритету покупательной способности ва-

люты, оценивался в 2001 в 8240 долл. На долю 10% беднейших жителей приходится 1,2% совокупного дохода, на 10% наиболее обеспеченных — 41,6%. За чертой бедности проживает св. 40% мексиканцев, доход менее 1 долл. в сутки имеет св. 10% населения, менее 2 долл. — почти 1/4. Минимальная заработная плата (4,2 долл. в день в 2002) ежегодно индексируется в соответствии с уровнем инфляции. По индексу гуманитарного развития М. занимает 55-е место в мире.

### Наука и культура

В 2002 в М. насчитывалось 125 научных центров. Финансирование науки в этом году, включая образование, составило 0,41% ВВП. Ок. 40% инвестиций в научные исследования принадлежат частному сектору, 60% — государству. В научной сфере М. занято 25 тыс. чел., из которых 5 тыс. в частном секторе. Ведущей научной организацией является Национальный совет по науке и технологии. В области фундаментальной науки в 2002 было реализовано 579 научных проектов (из них 163 — в рамках физико-математических наук и наук о Земле, а 122 — в сфере биологии и химии).

Современная система образования определена Общим законом об образовании 1993, согласно которому обязательным является 9-летнее образование (6 лет начальной школы и 3 года базового обучения). Среднее образование имеет две ступени: первая, основная, имеет продолжительность от 1 до 4 лет (в зависимости от специализации), вторая, «средне-высшая» (промежуточная между полной средней школой и вузом), имеет продолжительность 3 года (редко — 2). После окончания второй ступени среднего образования выпускнику присваивается звание бакалавра, дающее право на поступление в университет или другой вуз. После обучения в вузе в течение 4–5 лет выдаётся диплом лиценциата, после 6 лет — магистра.

В 2000 общие расходы на образование равнялись 4,5% ВВП. Начальным обучением охвачено 14,8 млн учащихся, средним образованием — 9,7 млн чел. (нетто-охват этой ступенью обучения составлял 60%) Брутто-охват молодёжи высшим образованием находится на уровне 20,7%.

В вузах обучается 2,147 млн студентов. Среди государственных университетов ведущее место занимает Национальный автономный университет в Мехико (современный статус с 1929, 270 тыс. студентов); вторым по численности учащихся является госуниверситет Гвадалахары (основан в 1792, 214 тыс. студентов). Особое место в системе высшего образования М. занимают



такие технические вузы, как Национальный политехнический институт (основан в 1936, 107 тыс. студентов) и частный Технологический институт в городе Монтеррей (основан в 1943, 70 тыс. студентов). Особенностью системы высшего образования в М. является наличие среди частных вузов иностранных или международных по происхождению университетов с небольшим (от 2 до 10 тыс. чел.) числом учащихся; к ним относятся: Американский международный университет, Университет Америк, Иberoамериканский университет, Панамериканский университет (все находятся в Мехико).

В доколумбов период на территории М. сосуществовало или сменяло друг друга множество культур, самые ранние из которых относятся к 20 в. до н.э.

С начала конквисты и дальнейшей колонизации культура М. развивалась в русле европейских стилей и течений: в 16 в. — 1-й пол. 17 в. ренессансных и маньеристских, в 17–18 вв. — барочных.

В художественной культуре 19 в. начиная с периода независимости сосуществовали два основных направления — классицизм и романтизм. К 1830-м гг. сложилось национальное течение — т.н. костюбризм (от испанского «el costumbre» — обычай). 2-я пол. 19 в. отмечена бурными процессами в градостроительстве.

С нач. 20 в. культура М. испытала подъём во всех областях. В литературе в 1920-е гг. возник т.н. роман революции, основоположником которого являлся М. Асуэло. Появившийся в 1950-е гг. «новый латиноамериканский роман» представлен именами Х.Х. Арреолы, Х. Рутьфо, К. Фуэнтеса, А. Яньеса, Ф. дель Пасо. Особой философско-исторической мыслью пронизано творчество лауреата Нобелевской премии 1990 поэта и эссеиста О. Паса.

В 1920-е гг. в мексиканской архитектуре развивались три направления — неоклониальный стиль, неоклассицизм (К. Обрегон Сантасилья), функционализм (Х. Вильягран Гарсиа, Х. Легаррета, Э. Яньес, Х. О'Горман). Органическая архитектура нашла отражение в работах Л. Баррагана, К. Ласо, К. Тардити. Представителями архитектуры международного стиля 1950–60-х гг. были М. Пани и испанец Ф. Кандела.

Первые произведения трёх ведущих мастеров монументальной живописи — Х.К. Ороско, Д. Риверы, Д.А. Сикейроса — относятся к 1920-м гг. В 1937 была создана Мастерская народной графики. Глубоко индивидуально творчество Р. Тамайо и двух женщин-художниц — Ф. Кало и М. Искьердо. В 1950-е гг. многие художники обратились к абстракционизму, с 1960-х гг. — к т.н. новой фигуративности.

Ведущими мексиканскими композиторами 1-й пол. 20 в. были С. Ревуэльтас и К. Чавес. В 1960–70-е гг. получил развитие музыкальный авангард.

Первый в М. короткометражный фильм был снят в 1898 режиссёром С.Т. Барраганом. Славу кино 1940-х гг. принесли режиссёры Э. Фернандес, Х. Брачо, А. Галиндо, оператор Г. Фигероа, актрисы Д. дель Рио и М. Феликс, актёры П. Армendarис и К. Домингес. Значительную роль в мексиканской кинематографии 1950–60-х гг. сыграл испанский кинорежиссёр Л. Бунюэль. В 1960–90-е гг. ведущими кинорежиссёрами являлись А. Рипстейн, Ф. Касальс, П. Ледук, С. Ольхович и др.

С 1980-х гг. во всех областях культуры стало очевидно преобладание постмодернизма (в живописи — К. Масиель, в скульптуре — Себастьян).





## МОНТСЕРРАТ (Montserrat)

### Общие сведения

Официальное название — **Монтсеррат**. Заморская территория Великобритании на одноимённом острове в Вест-Индии, в группе Малых Антильских островов. Общая площадь 102 км<sup>2</sup>, численность населения 4,5 тыс. чел. (2001). Официальный язык — английский. Административный центр — Плимут, оставлен населением после извержения вулкана в 1995, администрация временно расположена в Брэйдс Эстэйт. Национальный праздник — День рождения королевы Елизаветы II (вторая суббота июня, с 1926). Денежная единица — восточнокарибский доллар.

Член КАРИКОМ, Восточнокарибского центрального банка, Карибского банка развития, ассоциированный член Организации восточнокарибских государств, Комиссии ООН для Латинской Америки и Карибского бассейна и др.

### География

Расположен между 16°45′ северной широты и 62°12′ восточной долготы. Омывается Карибским морем. Протяжённость береговой линии 40 км. Вулканического происхождения, гористый, высшая точка — пик Ченсес (914 м). Вулканическая активность. *Климат* тропический, пассатный, среднемесячные температуры +23—28°С. Среднегодовой уровень осадков ок. 1500 мм. С июня по ноябрь возможны тропические ураганы. Значительные гидроресурсы, есть водопады. Лесами покрыто 40% территории.



### Население

Ок. 8 тыс. чел. (2/3 населения) покинули М. после разрушительного извержения вулкана в 1995, сейчас активен процесс реэмиграции. Годовой прирост 8,43%, рождаемость — 17,54‰, смертность — 7,47‰, детская смертность 8,0 чел. на 1000 новорождённых (оценка 2002). Средняя продолжительность жизни — 78,2 года. Возрастная структура населения: 0—14 лет — 23,6%, 15—60 лет — 65%, 61 год и старше — 11,4%. Соотношение мужчин и женщин: 96 к 100. Грамотность среди взрослых — 97%. Жители М. — преимущественно мулаты и потомки африканских рабов, 20% потомки европейцев. В общении преобладает местный диалект английского языка. Преобладают протестанты (англикане, приверженцы методистской церкви, адвентисты).

### История

Остров открыт экспедицией Х. Колумба в 1493 и назван в честь одноимённой горы в Испании, где расположен монастырь, в котором И.Лойола основал орден иезуитов. В 1632 основано первое поселение. На протяжении 17—18 вв. неоднократно переходил от Великобритании под власть Франции. В 1783 окончательно стал колонией Великобритании. В 1871—1958 административно входил в состав колонии Подветренные Острова, в 1958—62 — в Вест-Индскую федерацию, после распада которой в 1962 преобразован в отдельную колонию. В 1974 вступил в члены КАРИКОМ.

### Государственное устройство и политическая система

Парламентская демократия. Монархия. Действующая Конституция вступила в силу 13 февраля 1990. *Административно-территориальное деление* — 3 прихода. *Главой государства* является королева Великобритании (с 1952 — Елизавета II), представленная губернатором (с апреля 2004 Ховард Фергус), возглавляющим Исполнительный совет в составе 6 членов. *Законодательная власть* принадлежит однопалатному Законодательному совету в составе министра финансов, генерального прокурора и 9 членов, избираемых всеобщим голосованием на 5 лет (последние выборы состоялись в 2004). Лидер победившей по итогам выборов партии, как правило, назначается главным министром, с апреля 2001 — Джон А. Осборн. Действуют 2 *политические партии*: Национальная прогрессивная партия (National Progressive Party, лидер Рубен Т. Мид, 2 места в Законодательном совете) и Новое народно-освободительное движение (New People's Liberation Movement, лидер Джон А. Осборн, 7 мест в Законодательном совете). *Регулярных войск* нет. Оборона — прерогатива Великобритании.

### Экономика

Объём ВВП 29 млн долл. США (оценка на 2002, по паритету покупательной способности), производство ВВП на душу населения 5 тыс. долл. США (оценка 2001, по паритету покупательной способности). Во 2-й пол. 1990-х гг. наблюдалось ежегодное снижение объёма ВВП (на 27,3% в 1996, на 1,6% в 1999). Инфляция 1,7% (2000). В структуре ВВП сфера услуг даёт 81%, промышленность — 14%, сельское хозяйство и рыболовство — 5%. Главная сфера занятости — *туризм*. *Промышленность* представлена предприятиями по переработке сельскохозяйственной продукции и сборке электроприборов и изделий электроники. Значение *сельского хозяйства*, традиционной отрасли экономики, сокращается. Возделывается хлопчатник, выращиваются овощи и фрукты (лайм и др.). Разводятся крупный рогатый скот, козы, овцы, свиньи.

Улов рыбы 50 т (2000). Основа экономики — *международный туризм*. Однако из-за разрушительной вулканической активности численность туристов снизилась: с 17,7 тыс. постоянных туристов в 1995 до 7,83 тыс. в 2002, а число мест в гостиницах — с 710 до 265. Велика численность круизных туристов. Более 1/2 всех туристов из США. Развивается офшорный бизнес. Протяжённость автомобильных дорог 269 км, из них 203 км с твёрдым покрытием. *Главные порты*: Плимут (временно не функционирует), Литтл-Бэй, Карс-Бэй. Регулярное паромное и вертолётное сообщение с Антигуа. Торговый баланс хронически отрицательный; восполняется за счёт поступлений от сферы услуг. Объём экспорта за 1994—2000 снизился с 2,9 до 1,1 млн долл. США, импорта — с 34,0 до 26,1 млн. Главные торговые партнёры — США, Антигуа и Барбуда, Великобритания, Тринидад и Тобаго. На протяжении 1990-х гг. наблюдался дефицит бюджета. Внешний долг М. 8,6 млн долл. США (2000). Серьёзная вулканическая активность, начавшаяся в 1995, негативно сказалась на экономике М. Извержение вулкана в июне 1997 привело к закрытию основных морских портов и аэропорта. На восстановление экономики М. Великобритания в рамках трёхгодичной программы помощи выделила 122,8 млн долл. США. Более 20% населения М. остаётся без жилья. Экономическая политика направлена на скорейшее восстановление хозяйства, жилья и коммуникаций, развитие туристического и офшорного бизнеса.

### Наука и культура

Всеобщее обязательное и бесплатное образование для детей в возрасте от 5 до 15 лет. До 1995 на М. работали 9 начальных и 2 средних школы, а также технический колледж. Действуют 3 радиостанции (1998), 1 телевизионная станция, издаются 2 газеты (включая еженедельник «Монтсеррат Репортёр»). С 1995 работает Монтсерратская вулканическая обсерватория. Планируется открытие Ботанического сада М., разрабатывается проект создания Центра национальной истории М.





## НИДЕРЛАНДСКИЕ АНТИЛЛЫ (Nederlandse Antillen, Netherlands Antilles)

### Общие сведения

Н. А. — объединение из 5 островов в Карибском море, имеющих автономный статус в Королевстве Нидерландов. Площадь 821 км<sup>2</sup>, численность населения 216,2 тыс. чел. (2003). Государственный язык — голландский. Административный центр — г. Виллемстад (на острове Кюрасао, 115 тыс. чел.). Национальный праздник — День королевы 30 апреля. Денежная единица — нидерландский антильский гульден (флорин).

Ассоциированный член ЕС, наблюдатель в Карибском сообществе.

### География

Пять островов Н.А. разделены географически на группу Подветренных (южных) островов — Бонайре, Кюрасао и группу Наветренных (северных) островов — Саба, Синт-Эстатиус и Сен-Мартен (южная часть). Протяжённость *береговой линии* 364 км. Острова холмисты (высота до 860 м, остров Саба), сложены главным образом из вулканических пород, частично окаймлены коралловыми рифами. Естественная *растительность* почти полностью уничтожена, представлена в основном кактусами, алоэ, кустарниками, имеются дикорастущие орхидеи. *Ландшафты* окультурены человеком. Много птиц, на Бонайре — колонии фламинго и цапель, пеликаны. Крошечные древесные лягушки (Синт-Эстатиус). Имеется несколько исключительно удобных и живописных бухт, Виллемстад расположен на берегу бухты Кюрасао с узким входом и просторным заливом. На Кюрасао добываются фосфаты, на Бонайре — соль. *Климат* тропический, засушливый, пассат-



ный. Средние месячные температуры +26—28°С. Северная группа островов подвержена ураганам.

### Население

Численность населения в 1980 174 тыс. чел., в 1990 188 тыс. чел. Рождаемость 15,76‰, детская смертность 10,71 чел. на 1000 новорождённых. *Продолжительность жизни* 75,5 года. Население до 14 лет — 24,7% (2003). Св. 70% населения проживает в городах. Соотношение численности женщин и мужчин 1:0,92 из-за эмиграции мужчин. Образовательный уровень населения — 98%.

*Этнический состав*: св. 80% — негры и мулаты, остальные — потомки выходцев из европейских, азиатских (китайцы, индийцы), арабских и карибских стран. *Языки*: голландский, но преобладает местный гибридный диалект — папьяменто, широко распространён английский, распространён испанский.

Основная *религия* — католицизм, но имеются протестанты, иудеи, мусульмане, мормоны, адвентисты седьмого дня.

### История

Антильские острова до появления европейцев населяли индейские племена араваков и карибов. В 1493 Х. Колумб впервые увидел острова Сен-Мартен и Синт-Эстатиус, названный им островом Святой Анастасии. Кюрасао и Бонайре открыл в 1499 испанский мореплаватель Алонсо де Охеда. В 1630—40-х гг. Кюрасао, Аруба, Бонайре, а также Саба, Синт-Эстатиус (другое название — Статиа) и часть острова Сен-Мар-



тен были захвачены Нидерландами, но впоследствии они стали предметом постоянных притязаний со стороны Франции и Великобритании. Лишь по Парижскому договору 1815 они были окончательно закреплены за Нидерландами. Бурного расцвета в 17–18 вв. достиг Синт-Эстатиус, получивший от короны статус свободного порта и игравший важную роль в торговых связях Старого и Нового Света. В период процветания на острове проживали ок. 20 тыс. чел. (сейчас — 1200) и ежемесячно бросали якоря до 300 кораблей. Не случайно остров получил второе название «Золотая скала Карибов». Кюрасао в колониальную эпоху являлся крупным центром работорговли. На Кюрасао жил в изгнании в начале 19 в. освободитель Латинской Америки Симон Боливар. После отмены рабства в 1863 экономика Кюрасао и Бонайре оказалась в глубоком кризисе, выход из которого был найден в начале 20 в. после открытия нефти в Венесуэле. В 1936 местное мужское население получило от короны право голоса и стало активнее требовать большей независимости от Нидерландов. В 1954 Н.А. добились внутренней автономии. В 1986 Аруба вышла из состава Н.А. и стала самостоятельно входить в королевство в качестве его автономной части. Нидерланды придерживались до недавнего времени политики постепенной подготовки антильских территорий к независимости, но в последние годы такая практика была приторможена вследствие хрупкости политических институтов островов перед усилившейся наркоугрозой.

#### Государственное устройство и политическая система

Согласно статуту от 29 декабря 1954 Н.А. являются автономной частью Королевства Нидерландов, имеют самоуправление во внутренних делах. В ведении короны остаются оборона и внешняя политика. Королеву Нидерландов на островах представляет губернатор, назначаемый на 6 лет (с 1 июля 2002 — Фриц Гудгендраг). Все законы, принятые парламентом и правительством, должны быть одобрены губернатором. Виллемстад — административный центр и крупнейший город Н.А., другие города — административные центры островов: Кралендейк (остров Бонайре), Филипсбург (остров Сен-Мартен), Ораньестада (остров Синт-Эстатиус), Те-Боттом (остров Саба). *Законодательная власть* принадлежит однопалатному парламенту (штаты) Н.А. Парламент избирается на 4 года всеобщим голосованием гражданами с 18 лет и состоит из 22 членов: 14 — от Кюрасао, 3 — от Бонайре, 3 — от Сен-Мартена и по 1 от Саба и Синт-Эстати-

ус. Спикер — Эррол Кова. *Исполнительную власть* осуществляет Совет министров во главе с премьер-министром. Премьер-министр, обычно лидер партии, набравшей большинство голосов на выборах (последние выборы — 18 января 2002), избирается парламентом. Премьер-министр — Этьен Из (с июля 2004). Наряду с правительством Н.А. на каждом острове действуют Островной совет и вице-губернатор. *Глава государства* — королева Нидерландов — Беатрикс. В последнее время Н.А. переживают серьезный политический кризис вследствие существенных разногласий по вопросу о формировании очередного коалиционного правительства и стремлении Сен-Мартена выйти из состава федерации.

Самым знаменитым нидерландским антильцем стал герой Освободительной войны под руководством Болизара в 1-й четв. 19 в. уроженец Кюрасао Мануэль Пиар — первый иностранец, получивший звание генерала в Венесуэле.

Фрагментарность *партийной системы* Н.А. обусловлена главным образом ориентацией партий на тот остров, где они базируются. Поэтому правительство Н.А. формируется на коалиционной основе. Большинство политических партий находится на самом крупном острове — Кюрасао. Здесь действуют Антильская партия преобразования (лидер — М. Пауррир), Демократическая партия Кюрасао (Э. Эрнандес), Рабочий фронт освобождения (А. Годетт, Р. Лак, Эдита Райт), Народная лейбористская партия Крусато (Э. Кова), Национальная народная партия (Сусанна Камелиа-Ромер), Новое антильское движение и др. Партии других островов: Демократическая партия Бонайре, Патриотический союз Бонайре, Демократическая партия Синт-Эстатиуса, Патриотическое движение Сен-Мартена, Демократическое рабочее движение Сабы и др.

*Ведущие предпринимательские организации* — Торгово-промышленная палата Кюрасао, Ассоциация промышленности и торговли Кюрасао, Совет по торговле Кюрасао. Профсоюзы — Национальная конфедерация профсоюзов Кюрасао, Федерация рабочих Кюрасао, Христианская конфедерация профсоюзов Кюрасао.

#### Экономика

Хозяйственные структуры Н.А. существенно зависят от мировой конъюнктуры, так как ориентируются в первую очередь на сферу международных услуг (туризм, офшорный финансовый центр, обслуживание морских судов), на которую приходится 84% ВВП. До-

ля промышленности (нефтепереработка, лёгкая и пищевая промышленность) в ВВП — 15%. Сельское хозяйство вследствие обеднённых почв и дефицита пресной воды развито недостаточно (выращивание сорго, овощей, тропических фруктов, арахиса, а также алоэ) и достигает всего 1% ВВП. Структура занятости соответствует структуре хозяйства: в сфере услуг — 86% рабочей силы, в промышленности — 13% и в сельском хозяйстве — 1%. Экономически активное население насчитывает примерно 89 тыс. чел. при высоком уровне безработицы — 15%. Производство электроэнергии 1,1 млрд кВт·ч (2001). ВВП Н.А. 2,4 млрд долл., а в пересчёте на душу населения 11,2 тыс. долл. (2002). Инфляция 3—5% в год. На островах Кюрасао, Синт-Эстатиус и Бонайре расположены 3 транзитных нефтяных терминала. На Кюрасао находится также сухой док — один из крупнейших в Западном полушарии (способен обслуживать корабли водоизмещением до 155 тыс. т). Важным дополнением сервисной специализации Н.А. является их торговый флот (включая иностранные суда, зарегистрированные под «удобным флагом») — 123 судна общим тоннажем 1,3 млн т (2002). Сфера услуг позволяет в значительной мере покрывать дефицит платёжного баланса вследствие крупного отрицательного торгового сальдо. Экспорт товаров в 2002 553 млн долл., импорт — 1,43 млрд долл. В экспорте доминируют нефтепродукты, переработанные из ввозимой нефти. Основные статьи импорта, поми-

мо нефти, — продовольствие и промышленные товары. Ведущие торговые партнёры: США, Венесуэла, Колумбия, Нидерланды, Япония. Уровень и качество жизни нидерландских антильцев выше по сравнению с их латиноамериканскими соседями, что в значительной степени связано с отлаженной социальной инфраструктурой и инфраструктурой коммуникаций. Протяжённость автодорог — 600 км, из них половина — с твёрдым покрытием; железных дорог нет. Аэропортов 5, в т.ч. 3 международных. Имеется более 75 тыс. телефонов обычной связи и 14 тыс. мобильной, 217 тыс. радиоприёмников, ок. 70 тыс. телевизоров, 3 телевизионные станции, существует и кабельное телевидение, принимающее венесуэльские каналы и спутниковые программы.

### Наука и культура

Центр науки и образования — Университет Н.А., расположенный на острове Кюрасао. Отражением синтеза африканской и европейской ветвей культуры Н.А. стал вестиндский карнавал, где доминирует музыкальный стиль калипсо. Одним из красивейших городов Вест-Индии является Виллемстад, сохранивший неповторимое очарование староголландской архитектуры, старинных крепостей и церквей. Другой город-музей — Ораньестада на острове Синт-Эстатиус. Ежегодно Н.А. посещают св. 1 млн туристов. Особой популярностью пользуется остров Сен-Мартен.





## НИКАРАГУА (Nicaragua)



### Общие сведения

Официальное название — **Республика Никарагуа** (*República de Nicaragua*). Расположена в Центральной Америке. Площадь 129,49 км<sup>2</sup>. Численность населения 5,023 млн чел. Государственный язык — испанский. Столица — г. Манагуа (1 млн чел.). Государственный праздник — День независимости 15 сентября. Денежная единица — золотая кордоба.

Член ООН (с 1945), ОАГ (с 1948) и их специализированных организаций, ЛАЭС (с 1975), ЦАОР (с 1961), Движения неприсоединения и др.

### География

Расположена между 11° и 15° северной широты и 83° и 87° западной долготы. Граничит с Гондурасом на севере и Коста-Рикой на юге. Омывается Тихим океаном на западе и Карибским морем на востоке. Протяжённость *береговой линии* ок. 1000 км. В северной части тихоокеанского побережья вдаётся залив Фонсека. Центральная часть занята вулканическим нагорьем (максимальная высота 2438 м), на северо-востоке оно спускается к самой обширной в Центральной Америке аллювиальной низменности — Москитовому берегу, юго-западный склон спускается к низменной впадине с крупнейшими в субрегионе пресными озёрами. Н. подвержена тропическим ураганам, землетрясениям, в районе озёрной впадины поднимаются конусы активных вулканов. На сельское и рыбное хозяйство отрицательно влияет тихоокеанское течение Эль-Ниньо.

*Климат* тропический жаркий (среднемесячная температура +25—28°С), влажный (годовое количество

осадков от 1000—1500 мм на юго-западе до 2000—4000 мм и даже 6500 мм на северо-востоке). *Реки* Карибского бассейна длинные, полноводные, на низменности — судоходные. Реки Тихоокеанского бассейна короткие и бурные. Н. имеет различные тропические экосистемы от влажных лесов на атлантическом до сухих на тихоокеанском побережье. *Леса* занимают 52,5% территории, в т. ч. 2,5 млн га влажные и 600 тыс. га сосновые. Среди разнообразия флоры 65 видов деревьев имеют коммерческое значение, в т.ч. махагониевое и палисандровое дерево, сосна, дуб и кедр.

В недрах Н. имеются *месторождения* драгоценных, чёрных, цветных и редких металлов, а также строительных минералов (гипса, известняка, мрамора и др.).

Фаунистически Н. относится к Центральноамериканской подобласти неотропической области. Широко распространены тапиры, пекари, широконосые обезьяны, ягуары, броненосцы. Много птиц (попугаи, колибри, туканы, кецаль), пресмыкающихся (ядовитые змеи, ящерица-игуана, ядозуб) и насекомых.

### Население

Ежегодный прирост населения — 2,09%; рождаемость 26,98‰, детская смертность 32,52 чел. на 1000 новорождённых. *Возрастная структура населения*: 0—14 лет — 38,3%, 15—64 года — 58,7%, 65 лет и старше — 3%. 75% взрослого населения грамотны, 28% окончивших начальную школу, завершают среднее образование. Этнический состав: 69% испано-индейские метисы, 17% белые, 9% негры, 5% индейцы-мискито, сумо, рама, гарифуна. В 1980-е гг. из-за мигра-

ции индейцев и негров в Гондурас их численность убывала; в 1990-е гг. — стабилизировалась. *Основная религия* католическая (85%), распространены протестантские конфессии.

### История

В доколумбову эпоху территорию Н. населяли племена москито и чаротеги, в 6–10 вв. из Мексики пришли племена тольтеков и ацтеков. В 1522 началось испанское завоевание, коренное население было порабощено и большей частью уничтожено, индейцы-мискито сохранились в Москитии. В 1524 испанцы основали города Леон и Кордоба. В 1573 Н. вошла в генерал-капитанство Гватемала. С 17 в. до сер. 19 в. карибское побережье было под британским протекторатом. Восстания против испанского владычества происходили в нач. 19 в., в 1821 генерал-капитанство провозгласило независимость от Испании, в 1822 присоединилось к Мексиканской империи. С 1823 Н. входила в федерацию Соединённые провинции Центральной Америки. После её распада, с апреля 1838 — республика, испытывавшая ряд иностранных вторжений в связи с планами строительства на её территории межконтинентального канала. В 1940-е гг. Великобритания захватила карибское побережье, в 1855–57 американские наёмники вторгались в Н., а их главарь У. Уокер был недолго президентом. После разгрома интервентов президентом стал генерал Т. Мартинес (1857–67). При нём столица была перенесена в Манагуа. До нач. 20 в. в стране шла борьба между консерваторами и либералами. Правление консерваторов длилось до 1893, когда к власти пришёл президент-либерал Х. Селайа. Он ввёл всеобщее избирательное право, отделил церковь от государства, содействовал развитию образования и железнодорожному строительству, пытался ограничить проникновение американского капитала, развивая связи с Великобританией и начав переговоры с Японией о постройке канала. В 1909 США поддержали восстание консерваторов, высадили десант в Н., добились отставки Селайи и прихода к власти консервативного режима. С 1912 американские войска оккупировали Н. Борьбу против оккупационных войск возглавил национальный герой А.С. Сандино (1895–1934). В 1933 американские войска покинули Н., армия Сандино разоружилась, а сам он был убит в 1934 по приказу А. Сомосы — главы национальной гвардии. В 1936 Сомоса совершил государственный переворот и установил военно-полицейскую диктатуру. Правление династии Сомоса (1936–79) было отмечено репрессиями против оппозиции и

тесным союзом с США. Под влиянием кубинской революции в 1961 под руководством марксистского Сандинистского фронта национального освобождения (СФНО) началась вооружённая борьба против режима Сомосы. В июле 1979 диктатор был свергнут и к власти пришло революционное правительство. Под руководством СФНО был установлен левоавторитарный режим, ограничены политические свободы, взят курс на милитаризацию и экспорт революции в соседние государства, развитие всесторонних связей с Кубой, СССР и другими социалистическими странами. В 1981 противоречия СФНО с оппозицией, поддержанной США, вылились в вооружённый конфликт, который приобрёл региональные масштабы. Созданные с помощью США отряды контрас вели борьбу против сандинистского правительства до 1990. Провал экономического курса в сочетании с международным нажимом вынудили СФНО пойти на подписание в 1989 мирных соглашений с вооружённой оппозицией и проведение свободных выборов в феврале 1990. Сандинисты проиграли выборы, президентом была избрана кандидат оппозиционной коалиции В. Барриос де Чаморро (1990–96), проводившая курс на национальное примирение, демилитаризацию, демократизацию и восстановление экономики. На выборах 1996 победу одержал лидер правоцентристского Либерального альянса (ЛА) Арнольдо Алеман (1996–2001), который продолжил курс на либерализацию экономики и обеспечил законную передачу власти кандидату либералов в 2001. Его правление было отмечено размахом коррупции и слабостью судебной системы. В декабре 2003 экс-президент был приговорён к 20 годам тюрьмы за присвоение государственных средств, отмывание денег и другие финансовые махинации.

### Государственное устройство и политическая система

Н. — демократическое государство, унитарная президентская республика. Действует Конституция 1987 с поправками 1995 и 2000, закрепившими принцип разделения властей, деполитизацию армии, деидеологизацию образования и расширение полномочий парламента. *Административное деление*: 15 департаментов (Боако, Гранада, Карасо, Леон, Мадрис, Манагуа, Масайя, Матагальпа, Нуева Сеговия, Ривас, Рио Сан Хуан, Хинотега, Чинандега, Чонталес, Эстели) и 2 автономных района (северный и южный атлантический), 145 муниципалитетов. *Крупные города*: Манагуа, Леон, Гранада, Матагальпа.



Государственное управление основано на принципах разделения исполнительной, законодательной, судебной и контрольной (ведомство генерального инспектора) ветвей власти, нацелено на построение правового государства, соблюдение прав человека и развитие полиэтничной нации. *Высший орган законодательной власти* — однопалатная Национальная ассамблея, возглавляемая Руководящей хунтой. *Исполнительную власть* осуществляет президент, которой возглавляет правительство и является верховным главнокомандующим.

*Глава государства* — президент Энрике Боланьос (2001–06), один из лидеров Либеральной конституционной партии (ЛКП), входящей в ЛА. Вице-президент — Хосе Рисо Кастильон. Глава Руководящей хунты Национальной ассамблеи — Хайме Хосе Куадра Сомарриба.

Согласно избирательному закону президент и вице-президент избираются на всеобщих выборах на 5 лет, переизбрание допускается лишь после окончания срока полномочий следующего президента. 90 депутатов Национальной ассамблеи (20 — по национальным спискам, 70 — по департаментским и автономным округам), избираемых на 5 лет, выбирают руководство палаты. Экс-президент и кандидат, проигравший второй тур выборов, входят в состав парламента. В муниципалитетах власть осуществляют избираемые мэры (алькальды) и муниципальные советы. Ведущие позиции занимают правящая ЛКП (53 места в парламенте) и оппозиционный СФНО (38). Действуют мелкие партии консервативной, демохристианской и социал-демократической ориентации.

*Основные организации деловых кругов:* Ассоциация экспортеров нетрадиционных продуктов, Ассоциация животноводов, Торговая и промышленная палата. Среди неправительственных организаций наиболее активны правозащитные группы, женские ассоциации, объединения ветеранов; действуют Конфедерация профсоюзного единства, Всеобщая конфедерация трудящихся, Ассоциация сельских трудящихся.

*Внутренняя политика* правительства Боланьоса нацелена на ликвидацию последствий стихийных бедствий (ураган Митч, наводнения), сокращение безработицы (20% экономически активного населения) и нищеты (50% населения), реализацию проектов устойчивого развития и борьбу с коррупцией. В условиях бюджетного дефицита правительство продолжает приватизацию государственных предприятий, делает упор на содействие экспорту и привлечение иностранной помощи.

*Внешняя политика* характеризуется тесным сотрудничеством с США — главным торговым партнером, ЕС и странами Центральной Америки. В ходе поездки президента в страны Европы и США в апреле 2003 достигнута соглашения о выделении Н. помощи в размере 300 млн долл. Территориальный спор между Н. и Колумбией из-за архипелага Сан Андрес и Провиденсия не разрешён.

*Вооружённые силы* включают армию, ВВС и флот. Обязательная воинская повинность отменена, армия комплектуется на профессиональной основе.

Н. имеет дипломатические отношения с РФ (установлены в 1944 с СССР, поддерживаются с 1979).

### Экономика

Н. относится к числу наиболее бедных стран Латинской Америки. В 2002 её ВВП составлял 2522 млн долл., или 472 долл. на душу населения. Структура ВВП: сельское хозяйство 29,1%, промышленность 28,1% (в т.ч. обрабатывающая — 19,2), сфера услуг — 42,8%. 64% населения страны живёт за чертой бедности. Сандинистское правительство экспроприировало собственность клана диктатора (2200 сельскохозяйственных ферм общей площадью ок. 700 тыс. га, или 43% собственности латифундистов, и 120 промышленных предприятий), национализировало частные банки и страховые компании, монополизировало внешнюю торговлю и реорганизовало банковскую систему. В результате преобразований возник крупный государственный сектор, на который возлагалась задача стать ведущим в смешанной экономике. На его всемерное укрепление была направлена инвестиционная политика. Было реформировано сельское хозяйство: на базе экспроприированной земельной собственности созданы госсектор («сфера народной собственности» 23% земельных угодий, 19% производства) и кооперативы (1327 производственных и 1185 кредитных). Экономика приобрела планово-регулируемый характер с активным вмешательством государства в производство, сферу торговли и ценообразования. Следствием курса на этатизацию стала гиперинфляция кон. 1980-х гг.

Переход к открытой рыночной экономике после отстранения сандинистов от власти сопровождался корректировкой макроэкономической политики. Государство взяло курс на защиту и развитие всех форм собственности, свободу предпринимательства, создание банков и других частных финансовых учреждений, была отменена монополия государства во внешней торговле. Началась приватизация в электроэнер-

гетике, телефонной связи, нефтяной промышленности, портовом хозяйстве и транспорте, банковском деле и складском хозяйстве. Для реструктуризации экономики ок. 350 государственных промышленных предприятий и сельскохозяйственных ферм были объединены в холдинг с целью дальнейшей приватизации. К 1992 38 из них были ликвидированы, 189 приватизированы. Для оздоровления государственных финансов введена в действие программа по сокращению госаппарата. В 2000 был принят закон о пенсионной реформе, по которому общий норматив отчислений составляет 10,5% с понижением через три года до 10%, а для лиц наёмного труда — до 7,5%.

*Сельское хозяйство* остаётся главной отраслью экономики Н. Аграрная реформа 1981 охватила 1/3 земельной площади, пригодной для обработки, 45% сельского населения получили землю или документ на владение землёй. В результате реформы доля крупных латифундий к 1989 снизилась с 41 до 6,5%. Посевная площадь занимает 2,5 млн га (2,4% территории страны), ещё 0,3 млн га занято многолетними посадками. Основные товарные культуры: кофе, сахарный тростник, бананы. В период правления СФНО сельское хозяйство не развивалось, а по ряду позиций (кофе, хлопок) испытало заметное снижение производства. С нач. 1990-х гг. положение улучшилось: обновление плантаций и повышение мировых цен на кофе привели к росту его урожайности и сборов. Расширяются площади под сахарным тростником, началось восстановление производства хлопка. Производство основных продовольственных культур сосредоточено между озёрами и тихоокеанским побережьем, кофе выращивают на побережье и на нагорье. Пастбища занимают 4,8 млн га (ок. 4% территории страны). Главные животноводческие зоны расположены к северу от озёр и вдоль границ с Гондурасом и Коста-Рикой. Животноводство даёт менее 10% ВВП. Основная отрасль — разведение крупного рогатого скота, главным образом мясного направления: в 2000 поголовье оценивалось в 1660 тыс., в т.ч. убойное — 370 тыс., молочное — 235 тыс. Производство основных сельскохозяйственных продуктов (2000, тыс. т): кофе 82, сахарный тростник 4000, бананы 92, ананасы 47, кукуруза 364, рис 285, мясо 95, в т.ч. говядина — 49.

Н. имеет резервы для развития рыбного хозяйства. По оценкам, более 37 тыс. га на тихоокеанском побережье пригодны для развития аквакультуры (разведения креветок). Рыбное хозяйство — один из наиболее перспективных источников нетрадиционного экспорта.

Н. остаётся одной из наименее промышленно развитых стран, несмотря на сближение долевого участия сельского хозяйства и промышленности в формировании ВВП. В результате приватизации предприятий, национализированных в 1980-е гг., либерализации торговли и финансовой деятельности, возобновления доступа страны к рынку США началось постепенное восстановление *промышленного производства*. При наличии разнообразного минерального сырья разрабатываются лишь месторождения золота и серебра; из 8 рудников действуют только 3. Горнодобывающая промышленность в 2000 дала лишь 1,4% ВВП. Все минеральные ресурсы являются собственностью государства.

Более 3/4 добавленной стоимости обрабатывающей промышленности приходится на долю пищевой (производство алкогольных и безалкогольных напитков, сигарет), текстильной, химической промышленности и производства неметаллических минералов. 2/3 промышленных предприятий сконцентрировано на тихоокеанском побережье, из них более 1/2 в департаменте Манагуа. Крупнейшими предприятиями являются нефтеперерабатывающий завод и мясокомбинат в Манагуа, металлообрабатывающие и деревообрабатывающие предприятия в Типитапа, текстильные фабрики в Манагуа и Леоне. Имеются также обувная, цементная и бумажная промышленность. Производство нефтепродуктов, металлоизделий, каучука и бумаги ведётся на импортном сырье, в других отраслях импорт обеспечивает 60% производства. В последние годы происходит рост сборочных предприятий в зоне свободной торговли Лас-Мерседес для реэкспорта. Для привлечения иностранных инвестиций правительство приняло законы, которые разрешали 100%-ю репатриацию иностранного капитала и прибылей, 100%-е иностранное участие, освобождали от налогов импорт машин и оборудования, снижали налоги на кредиты в производстве продуктов для нетрадиционного экспорта. Н. имеет двусторонние соглашения о защите инвестиций с США, Великобританией, Нидерландами, Данией, Испанией, Тайванем и Чили.

На долю электроэнергетики, газо- и водоснабжения в 2000 приходилось 2,9% ВВП. Большая часть электроэнергии производится на станциях никарагуанской компании ENEL. В 1996 её мощности оценивались в 383 МВт, но реальные мощности не превышают 290–310 МВт при спросе в 340–360 МВт. В 1996 ENEL обеспечивала производство 3725 кВт·ч (в 1992 — 1528), из них 57,8% приходилось на долю ТЭС, 25,9% — на ГЭС, 13,7% — на геотермальные и 2,6% — на газотурбинные.

В 1994 железнодорожный транспорт прекратил своё существование. Основные пути сообщения — шоссе — 18 тыс. км, из них 10% с твёрдым покрытием (1996). Главная транспортная артерия — Панамериканское шоссе (368,5 км) связывает Н. с атлантическими портами Пуэрто-Кортес в Гондурасе и Пуэрто-Лимон в Коста-Рике, через которые страна экспортирует большую часть фруктов. Порты на атлантическом побережье обслуживают каботажное плавание малыми рыболовецкими судами. На тихоокеанском побережье есть 2 порта, пригодные для крупных судов: Пуэрто-Коринто на северо-западе и Пуэрто Сандино на юго-западе. Речной транспорт (главным образом по Рио-Эскондидо) имеет большое значение для связи с атлантическим побережьем, есть судоходство на озеро Никарагуа.

Главный международный аэропорт С.А. Сандино пригоден для приёма самолётов типа «Боинг-747». На атлантическом побережье есть 3 аэропорта, пригодных для приёма международных грузовых самолётов. В 1990-е гг. большой подъём в связи с ростом иностранных инвестиций испытала телефонная связь. Попытки её приватизации на 100% натолкнулись на сопротивление профсоюзов и СФНО.

Торгово-экономическая блокада США и вооружённый конфликт нанесли урон внешней торговле Н. После снятия блокады она начала восстанавливаться. В 2002 внешнеторговый оборот составил 2391,8 млн долл. США, но был сведён с большим дефицитом (–1199,2 млн долл.). Из 596,3 млн долл. экспорта 30% приходится на промтовары, по 12,3% на кофе и мясо, 6,9% на лангусты и 5,9% на золото. В импорте (в %) потребительские товары составляют 31,2, сырьё и полуфабрикаты 29,9, машины 24,7 и топливо 14,2. Главным внешнеторговым партнёром являются США (32,2% в экспорте и 27,4% в импорте) и страны ЦАОР (31,4 и 46,5%). Заметную роль играет торговля с ЕС (12,3 и 7,6% в 2002) и с Мексикой (6,4% импорта). Валютные


резервы Н. на февраль 2003 составляли 420,1 млн долл. США. В 2001 внешний долг (6,4 млрд долл. США) составил 250,6% ВВП (в 1993 — 574,4%).

### Наука и культура

Революция 1979 дала импульс развитию *образования* (в 1980 была проведена кампания по ликвидации неграмотности) и науки. В Н. действуют Национальный технологический институт, Институт никарагуанских исследований и ряд университетов: Автономный американский университет, Автономный национальный университет Н., Католический университет, Иberoамериканский университет науки и технологии, Национальный аграрный университет, Национальный технологический институт, Национальный университет инженерного дела, Университет дель Валье, Никарагуанский институт территориальных исследований, Центральноамериканский университет Манагуа. Крупнейшие библиотеки: Национальный архив и библиотека «Роберто Инсер Баркерио» Центрального банка Н.; в стране действуют Национальный музей и галерея Атенеу. Н. имеет один государственный и 7 частных телевизионных каналов, 4 ежедневные газеты и 14 радиостанций.

В *литературе* Н. выделяются произведения поэтов и прозаиков, творчество которых относится к романтическому и модернистскому направлениям. Крупнейшие писатели: прозаики и поэты Асариас Палаис, Альфонсо Кортес, Саломон де ла Сельва, драматург Пабло Антонио Куадра. Среди современных писателей выделяются Серхио Рамирес, поэтессы Карла Санчес и Бланка Кастильон, поэты Хуан Собальварро и Данило Лопес. В изобразительном искусстве преобладают живопись и графика. Алехандро Аростегис — скульптор и автор монументальных фресок, Тельма Гомес — художница-примитивистка, Орландо Собальварро — живописец и скульптор.





## ПАНАМА (Panamá)

### Общие сведения

Официальное название — **Республика Панама** (*República de Panamá*), государство в Центральной Америке. Расположена на Панамском перешейке, связывающем Южную и Северную Америку. Площадь 75 517 км<sup>2</sup>, численность населения 3 млн чел. (2001). Государственный язык — испанский. Столица — г. Панама (708,4 тыс. чел., перепись 2000). Государственный праздник — День независимости 3 ноября (1903). Денежная единица — бальбоа (равен 100 сентесимо).

Член ООН (с 1945), ОАГ (с 1948), ЛАЭС (с 1975), Ассоциации карибских государств (с 1995), ВТО (с 1997) и др.

### География

Расположена между 7°12'07" и 9°38'46" северной широты и 77°09'24" и 83°03'07" западной долготы. На севере омывается Карибским морем, на юге — Тихим океаном, на востоке граничит с Республикой Колумбия, на западе — с Республикой Коста-Рика. Протяжённость *береговой линии* — 2988,3 км (из них 1700,6 км — на тихоокеанском побережье). П. принадлежит св. 1600 островов, в большинстве коралловых. Остров Койба (площадь 493 км<sup>2</sup>) — крупнейший панамский остров в Тихом океане. Особый этнокультурный и природный колорит характерен для архипелага Сан-Блас (368 островов расположены вдоль атлантического побережья республики цепочкой протяжённостью 500 км).

Ок. 1/2 площади страны занимают горы и возвышенности. Через всю территорию П. проходят



*горные цепи* — Кордильера-Верагуа (действующий вулкан Бару, 3475 м, высшая точка страны) и Кордильера-де-Сан-Блас (до 920 м). На стыке этих двух хребтов в самой низкой части П. был проложен Панамский канал (длина 81,6 км). При строительстве канала воды реки Чагрес были использованы для сооружения одного из самых крупных искусственных озёр на планете — озера Гатун (площадь 425 км<sup>2</sup>), через которое проходит часть трассы межконтинентального канала. *Низменности* занимают межгорные впадины и побережья Тихого океана и Карибского моря. Часты землетрясения. В П. протекает ок. 500 рек, полноводных, но не протяжённых и малоприспособленных для судоходства (река Чукунаке — 231 км — крупнейшая).

*Почвы* П. преимущественно красно-жёлтые, ферралитные, на юго-западе — красные и коричнево-красные. Карибские склоны гор почти сплошь покрыты густыми влажными вечнозелёными *лесами*, тихоокеанские — более разреженными листопадно-вечнозелёными лесами, на юго-западе — местами кустарниковые саванны. Расположенная на востоке страны сельва Дарьена труднодоступна из-за многочисленных болот, что затруднило сооружение на этом участке Панамериканской автомагистрали. Лесные богатства П. значительны, много ценных пород деревьев (махогониевое, кампешевое, бакаутовое и др.), разные виды пальм, каучуконосы, вечнозелёные дубы, седро. В труднодоступных районах сохранились ягуары, оцелоты, пумы. Есть броненосцы, тапиры, обезьяны, ленивцы, древесные дикобразы. В П. — ок.



900 видов птиц. В сельве Дарьена сохранился орёл-гарпия, ставший национальным символом, украшающим герб страны. Другой символ П. — орхидея, число её видов в стране достигает 1300.

Основное природное богатство П. — исключительно выгодное географическое положение на пересечении морских, воздушных и сухопутных трасс, в центре Западного полушария. В *недрах* П. встречаются руды меди, молибдена, железа, марганца, золота, серебра и др. В частности, достоверные запасы меди составляют 6 млрд т руды. Необходимость первоначальных крупных капиталовложений и неустойчивость мировой конъюнктуры на сырьё затруднили реализацию грандиозных проектов 1970–80-х гг. Поэтому доля горнорудной промышленности в ВВП не превышает 0,3%.

Географическое расположение П. в низких межтропических широтах и мощное влияние двух океанов определяют её типично тропический морской *климат*, для которого характерны умеренно высокие постоянные температуры (+25–28°C), обильные дождевые осадки и относительно высокая влажность, два чётко выраженных сезона: сухой (середина декабря — апрель) и дождливый (май — декабрь).

### Население

Численность населения П., согласно переписи 2000, 2,84 млн чел. ( 2,33 млн в 1990 и 1,805 млн чел. в 1980; по первой переписи 1911 — 336,74 тыс. чел.). Мужчины преобладают в общей численности населения — 50,48%, доля населения в возрасте до 14 лет — 31,6%. Рождаемость 22,1‰, детская смертность 132,7 чел. на 1000 новорождённых, средняя продолжительность жизни — 74 года. Доля городского населения — 57,6%. Неграмотно 8,1% общего числа жителей старше 15 лет.

Следствием географического положения, целого ряда исторических особенностей становления и развития панамской нации, нескольких миграционных волн из разных частей планеты явился особый колорит этнического облика П., представляющего своего рода срез этноистории цивилизации, горнило 5 основных рас и св. 40 национальностей. В итоге более 60% панамцев — представители различных метисных групп, крупнейшая из них — испано-индейские метисы. Афроколониальная группа представлена потомками африканских рабов, завезённых на перешеек в период испанской колонизации. В афроантильскую группу входят потомки рабочих с франко-англоязычных Антилских островов, попавших в П. в

период строительства межконтинентального канала вначале французами, а впоследствии — североамериканцами. Другие этнические группы, численно небольшие, классифицируются как переселенческие, из них первыми появились китайцы в период строительства Панамской железной дороги в сер. 19 в. Позднее в П. обосновались выходцы с Индостанского полуострова, Центральной Европы, Центральной Америки, а также евреи. Коренное население насчитывает 285,2 тыс. чел. (10,1% общей численности населения, согласно переписи 2000) и представлено 8 чётко выраженными группами: куна, эмбера и воунаан (потомки чоко из Колумбии), нгебе-бугле (их прежнее название гуайми), бокота (самая малочисленная и сокращающаяся группа коренного населения, всего 993 чел.), терибе и бри-бри. Наряду с официальным испанским языком в городах широко распространён английский. Индейцы сохраняют свои языки — семей чибча и карибской.

Доминирующей *религией* является католицизм, выходцы из Вест-Индии придерживаются протестантизма. Однако вследствие этнокультурных особенностей панамской нации в стране существуют приверженцы разных религий, включая буддизм, иудаизм, ислам и православие. Среди индейского населения имеют распространение и дохристианские верования, поклонение разным культам.

### История

Первыми европейцами, ступившими в 1501 на атлантическое побережье перешейка, стали Родриго де Бастидас, Хуан Де-ла-Коса и Васко Нуньес де Бальбоа. 24 февраля 1503 Х. Колумб основал первое поселение Санта-Мария-де-Белен, разрушенное касиком (вождём) одного из индейских племён Кивинаном. 25 сентября 1513 Бальбоа открыл Южное море (Тихий океан). Столица и сама страна получили свои наименования от коренных жителей (по одной из версий, слово «панاما» у индейцев означало «место, изобилующее рыбой»). В 1538 указом испанского короля Карла V в П. была учреждена аудьенсия (административно-судебная коллегия), председатель аудьенсии являлся одновременно губернатором Панамского перешейка. В 1542 П. вошла в состав вице-королевства Перу, в 1560 — генерал-капитанства Гватемала, в 1718–23 и 1740–1810 она была в составе вице-королевства Новая Гранада.

В колониальные времена П. являлась частью транзитного маршрута из испанских колоний в метрополию, что способствовало расцвету г. Панама и

г.Портобело, славившегося своими ярмарками. В 16–17 вв. П. неоднократно подвергалась разорительным набегам пиратов. В 1671 г. Панама была разграблена английским пиратом Генри Морганом, а пожар почти полностью уничтожил город. Спустя 2 года в нескольких километрах от прежнего был заложен современный город.

28 ноября 1821 П. провозгласила свою независимость от Испании, причём, в отличие от других колоний, она добилась независимости без кровопролития, в результате переговоров и сделки с командованием испанских частей, расквартированных на перешейке. По просьбе освободителя Латинской Америки Симона Боливара П. добровольно вошла в состав Великой Колумбии, а после её распада (1830) являлась департаментом Новой Гранады (с 1886 – Колумбии). П. неоднократно (в 1830, 1831, 1840, 1885, 1895, 1900 и 1901) пыталась добиться независимости от Колумбии.

Географическая обособленность П. и планы крупнейших держав 19 в. – Великобритании, Франции и США добиться исключительных прав на использование выгодного положения страны в своих интересах осложняли укрепление панамо-колумбийских связей. В конечном счёте США в нач. 20 в. приобрели у разорившейся французской компании права на завершение строительства межконтинентальной трассы (курьёзно, что французский авантюрист Филипп Бюно-Варилья, сыгравший роковую роль в истории П., вначале предложил приобрести эти права российскому императору Николаю II) и оказали прямую военную поддержку сторонникам отделения П. от Колумбии. В результате 3 ноября 1903 была провозглашена независимость П., её первым президентом стал Мануэль Амадор Герреро (1904–08). Воспользовавшись слабостью молодой республики и её заинтересованностью в обеспечении независимости (на первом этапе от Колумбии), США навязали П. 18 ноября 1903 кабальный договор Хейя – Бюно-Варилья. По его условиям Вашингтон получил «на вечные времена» монопольную привилегию на сооружение, эксплуатацию и защиту канала. Будучи гарантом независимости республики, США имели неограниченные права вмешательства в её внутренние дела, что официально закрепляла первая Конституция П. 1904.

До 1936 П. фактически находилась под американским протекторатом. В соответствии с договорами 1936 и 1955 были изменены лишь самые унижительные для панамцев положения договора 1903, несколько ограничены возможности американского

вмешательства во внутренние дела республики, увеличены отчисления в панамскую казну, но основные права США на эксплуатацию канала, размещение Вооружённых сил оставались в неприкосновенности, что и приводило в последующем к неоднократному обострению, вплоть до разрыва в 1964 отношений между двумя государствами. Только в 1977, когда у власти находилось военно-гражданское правительство во главе с генералом Омаром Торрихосом, осуществившее ряд экономических и социальных преобразований в интересах малообеспеченных слоёв, П. удалось добиться заключения с США новых соглашений о статусе канала. Договоры Торрихоса – Картера, вступившие в силу в 1979, привели к восстановлению 31 декабря 1999 в полном объёме суверенных прав П. над всей территорией, переходу канала к панамцам и демонтажу американских военных баз.

После гибели О. Торрихоса в авиационной катастрофе в 1981 власть постепенно сосредоточилась у генерала Мануэля Антонио Норьеги, который к 1983 установил фактический контроль над всей страной, а в мае 1989 под его давлением были аннулированы результаты выборов, на которых победу одержала оппозиция. Обвинив Норьегу в причастности к незаконному обороту наркотиков, США прибегли в декабре 1989 к прямому вооружённому вторжению в П. и свергли Норьегу.

В 1990-х гг. демократически избранные конституционные правительства страны были озабочены прежде всего подготовкой условий для восстановления национального суверенитета и перехода под её управление канала. В 1994 законодательно была запрещена армия, а обеспечение общественного порядка и охрана границ были возложены на национальную полицию.

Заметный след в истории страны оставили не только конкистадоры, испанские монархи, работоторговцы, пираты, авантюристы и наркодельцы. В памяти народной сохранились имена индейских вождей, отстаивавших свободу коренного населения, – Уррака, Дуруруа, Муса, Булаба; первого революционера Латинской Америки, предшественника Симона Боливара – доктора Хосе де Антекера-и-Кастро (1690–1731), панамца по происхождению, ставшего национальным героем Парагвая; энциклопедически образованного правоведа, провозвестника суверенного развития П. – доктора Хусто Аросемены (1817–85); выдающегося патриота Латинской Америки – генерала Омара Торрихоса Эрреры (1929–81), обеспечившего условия полной деколонизации П. к новому тысячелетию.

### Государственное устройство и политическая система

П. — унитарная президентская республика, в которой формирование законодательной, исполнительной ветвей власти происходит главным образом в соответствии с принципами представительной демократии. Действует Конституция 1972 с поправками 1978, 1983, 1993 и 1994, вызванными тем, что она была принята в период фактического правления военных (1968–89).

В административном отношении П. разделена на 9 провинций (Бокас-дель-Торо, Верагуас, Дарьен, Кокле, Колон, Лос-Сантос, Панама, Чирики, Эррера), 75 округов, или муниципий, 3 комарки (специальные территории с преимущественно индейским населением — Куна-Йала, Эмбера и Нгебе-Бугле) и 599 коррехимьентос (самая мелкая административно-политическая единица типа района). *Крупнейшие города:* Панама, Колон (174,1 тыс. чел.), Давид (124,3 тыс. чел.).

Конституция 1972 устанавливает, что государственная власть исходит только от народа, предусматривая при этом принцип разделения властей. Конституция, однако, специально констатирует, что законодательные, исполнительные и судебные органы должны действовать в духе гармоничного сотрудничества. *Высшим органом законодательной власти* является Законодательная ассамблея (однопалатный парламент) в составе 71 депутата, избираемого всеобщим прямым и тайным голосованием (как президент и два вице-президента) сроком на 5 лет из числа кандидатов, выдвигаемых исключительно официально зарегистрированными политическими партиями. *Исполнительную власть* осуществляют президент и государственные министры, входящие в состав правительства (совет кабинета) и назначаемые президентом. Президент возглавляет правительство, являясь фактически премьер-министром. *Глава государства* — Мирейя Элиса Москосо, первая женщина в истории страны, избранная на высший государственный пост на всеобщих выборах 2 мая 1999 и приступившая к исполнению обязанностей 1 сентября того же года. Первый вице-президент — Артуро Улиссес Вальярино, второй вице-президент — Доминатор Басан Хименес. Председатель Законодательной ассамблеи — Лаурентино Кортисо.

Несмотря на огромное число партий, продефилировавших по политической арене П. (св. 100) в 20 в., на исходе столетия сформировалась устойчивая *двухпартийная политическая система* периферий-

ного типа. Её основные оси образуют две ведущие лево- и правополитические партии — Революционно-демократическая и Арнульфистская, у истоков которых стояли соответственно О. Торрихос и А. Ариас. Именно эти партии, лидерами которых в настоящее время являются Мартин Торрихос (сын генерала О. Торрихоса) и Мирейя Москосо (вдова А. Ариаса), обладают реальными возможностями прихода к власти конституционным путём. Данные партии, чередуясь у власти, побеждали в ходе последних пяти избирательных кампаний. Периферийный тип данной системы связан с тем, что обе партии для победы на выборах образовывали и возглавляли межпартийные коалиции. На президентских выборах в мае 2004 победу одержал Мартин Торрихос.

Другими партиями, добивающимися на выборах представительства в парламенте, являются Националистическое республиканское либеральное движение (МОЛИРЕНА), Движение Папа Эгоро («Родина-мать» — на индейском диалекте), Христианско-демократическая партия, Партия Гражданское обновление, Подлинная либеральная партия и др.

*Ведущая организация деловых кругов страны* — Национальный совет частного предпринимательства (КОНЕП). В целом для П. характерен достаточно высокий уровень организации гражданского общества, проявляющийся в его мобильности и функционировании различных правозащитных, молодёжных, женских, индейских организаций. Профсоюзное движение представлено Конфедерацией трудящихся П., Национальным советом трудящихся, Профцентром трудящихся Панамского перешейка.

Республика П. установила дипломатические отношения с СССР 29 марта 1991, а в декабре того же года РФ признана правопреемницей СССР.

### Экономика

Своеобразие географического положения П. проявилось и в структуре её хозяйства, специализирующегося ещё с колониальных времён на сфере международных услуг, диапазон которых постоянно расширялся. На сферу услуг приходится ок. 80% ВВП, в то время как на сельское хозяйство — 7,1%, на обрабатывающую промышленность — 7,0%, на строительство — 5,0%. Такой тип хозяйства получил определение «транзитная экономика». Её системообразующими элементами являются межконтинентальный шлюзово-торговый канал, ведущая в Западном полушарии зона свободной торговли в г. Колон (ЗСТК), крупный международный банковский центр, формальный статус

П. как крупнейшей с 1994 морской державы мира (феномен «налоговой гавани», или «удобного флага») и туризм (с сер. 1990-х гг.).

С момента открытия Панамского канала 15 августа 1914 было зарегистрировано св. 850 тыс. проходов через канал, ежегодно канал пересекают ок. 13 тыс. судов, а пошлины за проход кораблей составляют примерно 600 млн бальбоа, т.е. ок. 6% ВВП. Объём импортно-реэкспортных операций в ЗСТК в 2001 был равен 10,16 млрд бальбоа, а число действующих здесь компаний приближается к 2 тыс. Главными партнёрами зоны (по импорту) являются страны Азии (Сянган, Тайвань, Япония и др.), основными пользователями — страны Латинской Америки, входящие, в частности, в Ассоциацию латиноамериканской интеграции. В последние годы резко сократился экспорт РФ в ЗСТК, хотя и прежде он был небольшим в стоимостном выражении (0,5 млн долл. США в 2001 по сравнению с 21,5 млн в 1997). В международном банковском центре в П., импульсом развития которого стал закон 1970, на 31 декабря 2001 был зарегистрирован 81 банк с активами, превышающими 38 млрд долл. США, хотя пик операций центра пришёлся на 1983, когда здесь действовали более 125 банков, а их активы приближались к 50 млрд долл. США. В реестре национального торгового флота П. к нач. 2002 было зарегистрировано 10 095 судов общим тоннажем 143,2 млн т. Благодаря льготному законодательству 1994 в П. стал интенсивно развиваться международный туризм, в т.ч. круизный и экотуризм, вследствие притока крупных инвестиций, включая зарубежные, в инфраструктурные сооружения и земли, возвращённые П. Соединёнными Штатами. Если в 1994 страну посетили 362 тыс. иностранных туристов, израсходовавших в П. 261,6 млн долл., то в 2001 их число составляло 500,3 тыс. (расходы — 485,9 млн долл. США).

Специфика модели транзитной экономики отражается и в структуре занятости: из общей численности экономически активного населения 1,12 млн чел. (2001) в сфере услуг занято св. 60%, в сельском хозяйстве — 18%, в промышленности — 9,2%, в строительстве — 7,2%, при высоком уровне безработицы — 165,3 тыс. чел. (16,5% в 2002 и 15,6% в 2003).

Открытый характер экономике П. придаёт также свободное обращение долларовых банкнот на всей территории страны. Очень низкие темпы инфляции обусловлены отсутствием права у панамского правительства на выпуск бумажных бальбоа (чеканятся только монеты), в стране нет центрального эмиссионного банка.

Поэтому количество денег в стране определяется притоком иностранного капитала, состоянием платёжного баланса, что ведёт в условиях развивающейся страны к необходимости внешних заимствований.

Уникальность экономической модели П., основанная на её сравнительных преимуществах в глобальном разделении труда и притязаниях господствующих элит страны превратить П. в «Сингапур Западного полушария», обуславливает и её высокую степень уязвимости от мировой конъюнктуры, притока иностранных инвестиций и перепадов в общепланетарном климате сотрудничества. Так, в условиях торможения развития мировой экономики в последние годы, смены вектора международного сотрудничества и неустойчивой экономической конъюнктуры в Латинской Америке, оказывающей непосредственное воздействие на деятельность международного банковского центра в П. и ЗСТК, произошло замедление темпов экономического роста. ВВП составил в 2002 9,4 млрд бальбоа, или 3,2 тыс. бальбоа в пересчёте на душу населения, при темпах прироста ВВП 0,4 и 0,8% в 2001 и 2002 соответственно, что означало сокращение ВВП на душу населения на 1,5% в 2001 и 1,1% в 2002. В 2003 был зарегистрирован прирост ВВП в 3%, или в пересчёте на душу населения 1,1% (впервые за 3 года).

*Обрабатывающая промышленность* после вступления П. в ВТО в 1997 находится в полосе затяжного кризиса (спад в 2000 составил 3,5%) вследствие утраты конкурентоспособности, что ведёт к сокращению её доли в ВВП и товарном экспорте. Обрабатывающая промышленность представлена мелкими предприятиями, ведущее место в ней занимает пищевая промышленность: производство сахара (146 тыс. т, 2001), переработка и консервирование молока, фруктов, овощей, рыбы, производство спиртных и прохладительных напитков. Сокращается производство кожевенно-обувной и швейной промышленности. Имеются небольшие мощности по производству мебели из махагони. Развита кустарная промышленность. На фоне кризиса в обрабатывающей промышленности при незначительном объёме горнорудного производства и резкого спада в строительстве (–11% в 2002) устойчивыми темпами растёт выработка электроэнергии, в большинстве на гидростанциях — 4,86 млрд кВт·ч (2001) и 5,1 млрд (2002), прирост 14%.

*Сельское хозяйство*, как и промышленность, пострадало от снятия таможенных барьеров. В 2002 спад составил ок. 3%. Основные продовольственные культуры (2001, тыс. т): рис (256,6), кукуруза (85,8), бобо-



вые (3,9). На экспорт выращиваются (2002): бананы (ок. 1 млн т), сахарный тростник (1,6 млн т), кофе (14,1 тыс. т), бахчевые. поголовье крупного рогатого скота в 2001 составило 1,5 млн, свиней — 312 тыс., домашней птицы — 14,1 млн. Важную роль в экономике и экспорте играют рыболовство (226 тыс. т) и лов креветок (5,2 тыс. т).

Протяжённость автомобильных дорог 11,7 тыс. км (2001), из них — 8,3 тыс. км с твёрдым покрытием; весь автопарк насчитывает 316 тыс. машин, из них в личном пользовании — 239,6 тыс. Железнодорожная сеть невелика — 485 км, в настоящее время на реконструкции находится первая железная дорога, связавшая в сер. 19 в. г. Панаму и Колон.

Морские порты П. (всего 17) — важный элемент транзитной экономики страны, в 2001 обслужили 15,8 тыс. судов и обработали 23,4 млн т грузов, количество обработанных контейнеров составило 942 тыс. Международных аэропортов — 5, крупнейший — столичный аэропорт Токумен (в 2001 обслужено 2,1 млн пассажиров, 74,4 тыс. т грузов).

*Экспорт товаров и услуг* П. составил в 2003 7,3 млрд долл. (7,6 млрд в 2002), импорт — 7,1 млрд долл. (7,6 млрд). Основные статьи товарного экспорта: бананы, рыбные продукты, креветки, нефтепродукты из импортной нефти, арбузы и дыни, сахар-сырец. В товарном импорте преобладают машины, оборудование, металлопрокат, минеральное сырьё, текстиль, продовольствие. Основные торговые партнёры — США, ЕС, центральноамериканские страны, Эквадор (импорт нефти), Колумбия, Венесуэла, Япония.

Уязвимость экономической структуры П. связана и с внутренней несбалансированностью модели, крупными межрегиональными диспропорциями, анклавным характером высокотехнологичных секторов экономики, малосовместимыми стилями жизни в панамском обществе, когда меньшая часть населения имеет доступ к «виртуальным благам» цивилизации, а основные сегменты населения лишены возможности прорыва в постиндустриальное общество. Неолиберальные преобразования 1990-х гг. создали в стране лишь «витрину развитого мира», не придав ей социальной и экологической устойчивости. Если по степени открытости экономики, определяемой через индекс экономической свободы, П. сопоставима с развитыми странами, то по индексу развития человеческого потенциала, отражающему качественные характеристики и социальную сбалансированность избранной экономической модели, П. занимала в 2003 лишь 59-е место. Более 1/3 населения проживает за чертой

бедности (бедность среди индейцев превышает 90% населения), существует 30-кратный разрыв в уровнях дохода 20% богатых и 20% бедных семей. Именно поэтому на выборах 1999 правящая РДП потерпела поражение, а президентом была избрана лидер АП М.Москоско, поставившая в основу своей программы решение острых социальных проблем развития страны, но вынужденная действовать в условиях ухудшения конъюнктуры, усиления криминализации панамского общества. Решение социальных проблем администрация Москоско связывает с достижением договорённости в рамках национального диалога с парламентом и оппозицией об использовании средств из Доверительного фонда развития (ок. 1 млрд долл. США на 2002), образовавшегося от приватизации государственных предприятий в 1990-х гг. Другим направлением применения этих ресурсов может стать урегулирование проблемы внешнего долга страны (6,5 млрд долл. США, 2003) — одного из самых крупных в мире в пересчёте на душу населения.

#### Наука и культура

В П. действует развитая система подготовки высококвалифицированных специалистов и научных кадров на базе более 10 университетов. Основными из них являются Панамский университет, Панамский технологический университет, Автономный университет провинции Чирики, Специализированный университет Америк и Университет Санта-Мария ла Антигуа. Действуют Панамская академия, Панамская академия истории, Национальная академия наук П., Национальный индеанистский институт, а также различные научно-прикладные центры, в т.ч. институт ядерных исследований. Широко развита система библиотечного и музейного дела. Особые надежды панамское общество связывает со строительством на бывшей американской военной базе «Форт Клейтон» «Города знания», что включает сооружение учебных заведений, научно-исследовательских центров, парка высоких технологий и проведение международных форумов в рамках научно-культурного обмена. Литература и искусство П. отражают своеобразие её исторического процесса, сложности становления суверенного панамского государства, жизнеутверждающий оптимизм молодой нации.





## ПЕРУ (Perú)



### Общие сведения

Официальное название — **Республика Перу** (*República del Perú, Republic of Peru*). Расположено в западной части Южной Америки. Площадь 1285 тыс. км<sup>2</sup>, численность населения 25,6 млн чел. (2000). Государственные языки — испанский и кечуа. Столица — г. Лима. Государственный праздник — День независимости 28 июля. Денежная единица — новый соль.

Владения: острова Лобос де Терра, Лобос де Афуэра, Гуаньяпе, Чао, Санта, Бланка, Индепенденсия, Сан Лоренсо, Чинча, Сангуйан в Тихом океане. Общая площадь — 9354 км<sup>2</sup>.

Член ООН (с 1945), ОАГ (с 1948) и др.

### География

Расположено между 68°40' и 81°54' западной долготы и 0°10' и 18°20' южной широты. Омывается с запада Тихим океаном с холодным Перуанским (Гумбольдтовым) течением. Протяжённость береговой линии 2414 км. Заливы — Сечура, Индепенденсия. Полуострова — Паракас и Ферроль.

На севере граничит с Эквадором (протяжённость границы 1420 км) и Колумбией (2900 км), на востоке — с Бразилией (1560 км), на юге — с Боливией (900 км) и Чили (160 км).

По *природным условиям* П. разделяется на три зоны: прибрежную (Коста) — 12% территории, горную (Сьерра) — 27%, лесистую (Сельва) — 61% территории. Они делятся на районы: северную часть Косты образует пустыня Сечура; центральная и южная части узкой засушливой лентой (до 80 км) тянутся между

Береговой Кордильерой и океаном; горная страна начинается Кордильерой Кондора.

Западная Кордильера (высота более 6 тыс. м) изобилует вулканами: действующие — Солимана (6117 м), Мисти (5821 м) и др.; потухшие — Уаскаран (6768 м), Коропуна (6425 м), Аусангате (6384 м) и др.

*Межгорные плато и плоскогорья* высотой 3000—4000 м на юге образуют большое полупустынное плоскогорье — Пуну. Здесь на юге выделяется межгорная впадина Альтиплано с высокогорным озером Титикака (П. принадлежит только западная часть озера). В северной части Косты много коротких рек, впадающих в океан (Пьюра, Санта, Тумбес, Чира). В Пуне выделяется *бассейн внутреннего стока* озера Титикака. Большая часть рек Сьерры и Сельвы входит в систему рек Амазонки, её главный исток — река Мараньон вместе с притоками Уальягой и Укаяли.

*Почвы* Косты и западных склонов Анд малопродуктивны. В горной области на севере и востоке преобладают горно-степные почвы, на юго-востоке — характерные для полупустынь.

*Растительный мир* Косты небогат, на западных склонах Анд — кустарники и кактусы. На севере и востоке Сьерры преобладает степная растительность, на юге — камышовые заросли. Сельва выделяется вечнозелёными лесами с каучуконосами, хинным деревом.

*Животный мир* Косты на суше скуден (ягуар, пума, азарова лисица). На островах обилён мир морских птиц и богато водное царство (моллюски, креветки, разные виды рыбы, особенно анчоусы). В Сьерре встречаются представители рода лам — гуанако и ви-

кунья, множество птиц. Озеро Титикака изобилует рыбой (особенно форелью). В Сельве водятся пекари, тапиры, муравьеды, много обезьян, особенно много птиц (туканы, попугаи, колибри), пресмыкающихся и насекомых.

На побережье выпадает мало осадков, обычно в виде тумана (гаруа). Температуры  $+15^{\circ}$ – $25^{\circ}$ С. В Сьерре — влажно (до 1000 мм в год). Температуры на севере —  $+12^{\circ}$ – $16^{\circ}$ С со среднесуточными колебаниями, на юге —  $+5^{\circ}$ – $9^{\circ}$ С. На восточных склонах Анд в Сельве выпадает до 3000 мм осадков в год, температуры —  $+24^{\circ}$ – $27^{\circ}$ С.

П. всегда выделялась богатством *полезных ископаемых*, особенно золотых, серебряных, медных рудников, запасами железной руды, ртути, вольфрама, марганца. Имеются соляные копи, залежи угля. Запасы гуано истощены.

### Население

*Прирост населения* за 1995–2000 составил 1,7% в год. Рождаемость 24,33‰, смертность 6,13‰, детская смертность 45,0 чел. на 1000 новорождённых. Перуанцы в возрасте 0–14 лет составляют 34,5% населения, 15–34 года — 35,7%, 35–49 лет — 16,3%, 50–64 года — 8,8%, 65 лет и старше — 4,7%. Городское население составляет 72,3% населения, сельское — 27,7%. *Средняя продолжительность жизни* 69,1 года, в т.ч. мужчин 66,9, женщин 71,4 года. Умеют читать и писать 88,7% взрослых (в т.ч. 94,5% мужчин и 83% женщин). 30% населения проживает в зоне Косты, 58% — в Сьерре и 12% — в Сельве.

*Этнический состав населения:* индейцы 45% (кечуа, аймара, преимущественно в Сьерре и в Лиме-Кальяо; по берегам Амазонки и её притоков в Монтанье — хибаро и др. племена из групп тупи и аравакской), метисы — 37%, креолы, североамериканцы и европейцы — 5% (преимущественно в зоне Косты), японцы, китайцы, африканцы — 3%. Большинство населения говорит на перуанском варианте испанского языка, индейцы — двуязычны, но многие говорят только на кечуа, аймара и других индейских языках. В последние годы даже в зоне Косты наблюдается возрождение индейских языков.

Абсолютное большинство населения принадлежит к Римско-католической церкви, но в зоне Лимы-Кальяо в последнее время заметно увеличилась доля протестантов, особенно пятидесятников.

### История

В зоне Пуно вокруг озера Титикака сложились древние культуры Уари и Тиуанако.

В 3-м — кон. 2-го тыс. до н.э. на побережье были орожены крупные поселения и храмы на платформах. Здесь развились морские цивилизации, наиболее известной из которых явилась культура Мочика. В горных долинах сложную эволюцию пережила культура Чавин.

Проживавшие в Пуно с 11 в. племена кечуа во главе с инками создали в 14 в. конфедерацию, подчинили себе в 14 в. в ходе завоевательных войн соседние народы и вышли к океану, создав централизованное кастовое государство под названием Тауантисуйу.

В 1532 испанские конкистадоры во главе с Ф.Писсарро и Д. Альмагро, совершившие плавание вдоль тихоокеанского побережья, взяли в плен правителя инков Атауальпу и в 1536 подчинили себе страну. В 1537 была основана новая столица на побережье — г. Лима. В 1543 было образовано вице-королевство П. В 1573 было подавлено вооружённое сопротивление индейцев во главе с последним инком Тупак Амару.

С 1720 начали продаваться общинные земли и проводиться политика испанизации культурной жизни, сопровождавшаяся гонениями за публичное использование индейских языков. В 1773 Верхнее П. выделено из состава П. и отошло к вице-королевству ла Платы. Всё это вызвало крестьянские восстания. Особенно крупной была Крестьянская война 1780–83 под руководством Х.Г. Кондорканки, принявшего имя Тупак Амару. Для её подавления испанские власти вооружили креолов и ввели в городах систему самоуправления. Была разрешена торговля между колониями, торговля с Великобританией, Францией, США.

Все это подготовило почву для войны за независимость в 1809–24. В П. эта война приобрела характер гражданской. В завоевании независимости П. помогли аргентинский экспедиционный корпус во главе с генералом Х. де Сан-Мартинем и колумбийская армия во главе с С. Боливаром. В 1821 Сан-Мартин провозгласил независимость П. и сформировал первое правительство. В 1822 Учредительный конгресс объявил П. республикой и принял первую Конституцию. После побед армии Боливара над испанскими войсками в битвах при Хунине и Аякучо (1824) П. приобрело полную независимость.

В 1825 Верхнее П. выдвинулось в Республику Боливию. В 1827 правительство П. порвало отношения с армией Боливара. В 1835–39 ставший президентом П. маршал А. де Санта Крус создал Конфедерацию П. и Боливии, но она оказалась непрочной и быстро распалась. В 1864–66 П. в союзе с Боливией и Чили

отразило агрессию Испании, пытавшейся восстановить колониальное правление. Президент П. Р. Кастилья провёл ряд прогрессивных реформ (отмена церковной десятины, а также ряда оставшихся от колониальных времён законов, принятие Гражданского и Уголовного кодексов, проведение активной внешней политики).

Усилившаяся в 1860-е гг. зависимость от внешних займов, взятых у английских и германских банков, ослабила П. и привела страну к децентрализации и к участию в Тихоокеанской войне с Чили в 1879–83. П. и её союзница Боливия потерпели поражение. По договору 1884 П. потеряло Тарапаку с богатыми селитряными копами и (на 10 лет — при условии полной выплаты контрибуции) департаменты Арика и Такна. В 1929 был заключён новый договор, по которому Такна была возвращена П., а Арика осталась за Чили.

В 1919–30 была установлена диктатура А. Легиа. В 1920 принята новая Конституция, которая ввела систему социального страхования и отметила, что государство должно заботиться о своих гражданах. В 1924 студенческий лидер В.Р. Айя де ла Торре в эмиграции создал антиимпериалистическую организацию Американский народно-революционный альянс (АПРА по-испански).

Политический и экономический кризис в П. обострился в связи с мировой экономической депрессией. Вооружённое столкновение П. с Колумбией из-за выхода через порт Летисию на Амазонку и через неё на Атлантический океан усилил позиции армии. К власти пришёл генерал О.Р. Бенавидес, приверженец геополитической концепции о патримониальной роли Вооружённых сил, которые формально не берут себе всю полноту власти, а через генштаб определяют основные направления внешней и внутренней политики государства. В 1933 принята соответствующая Конституция. В 1942 П. разорвало отношения с державами «оси», а в 1945 объявило войну Германии.

Используя ситуацию мировой войны, армия П. вторглась в Эквадор. При посредничестве США П. получило спорную территорию. Правительство Х. Бустаманте установило контроль за вывозом прибылей за границу и ценами на товары ширпотреба, усилило государственный сектор экономики и добилось ликвидации военной базы США, демократизировало политическую жизнь. В 1948 генерал М. Одриа произвёл военный переворот, распустил Конгресс, запретил партии и профсоюзы, укрепил военное сотрудничество с США. П. стало играть активную роль в ОАГ.

Гражданским правительствам, действовавшим в 1956–68, не удалось вывести страну из кризисного состояния. В 1968 военная хунта во главе с генералом Х. Веласко Альварано сместила правительство, распустила Конгресс и ввела прямое управление. За время правления Х. Веласко Альварано (1968–75) был создан огромный государственный сектор экономики, введены начала планирования; национализированы сырьевые предприятия, банки, воздушное сообщение; проведена аграрная реформа; индейские языки (кечуа и аймара) приобрели официальный статус. Во внешней политике П. стало активным участником Движения неприсоединения. В 1969 П. установило дипломатические, торговые, научно-технические, военные и культурные отношения с СССР и его союзниками по Совету Экономической Взаимопомощи.

Курс на индустриализацию П. не принёс ожидаемого результата. В 1975 военная хунта сместила Х. Веласко Альварано и назначила президентом генерала Ф. Моралеса Бермудеса (1975–80), который сократил государственный сектор, выплатил компенсацию за национализированное имущество, привлёк иностранный капитал и разработал новую Конституцию, обеспечив переход к гражданскому правлению.

Президенты Ф. Белаунде Терри (1980–85) и А. Гарсиа (1985–90) не смогли справиться с растущей инфляцией, экономической разрухой, обнищанием народа, реформировать государственный сектор. Террористические организации «Сендеро люминосо» и «Революционное движение Тупак Амару» установили контроль над рядом горных департаментов.

На выборах 1990 А. Фухимори создал блок «Перемена-90» и одержал победу, обещав провести экономические и социальные реформы, поднять уровень жизни и включить в политическую систему индейские и маргинальные организации. Придя к власти, А. Фухимори (1990–2000) жестокими репрессиями, граничащими с геноцидом, подавил партизанское движение, установил вертикальный контроль и сосредоточил всю власть в своих руках через полицейский аппарат.

В 1999 президенты П. и Эквадора договорились о завершении пограничного спора, длившегося с 1941, признанием границы по Сьерре-де-Кондор и обеспечением свободного судоходства эквадорских судов по перуанским рекам.

А.Фухимори удалось провести жёсткий неолиберальный курс в экономике: справиться с инфляцией, реформировать государственный сектор путём приватизации предприятий, привлечь иностранный капи-



тал, особенно японский. Он отменил старую Конституцию и распустил Конгресс, в 1993 ввёл новую Конституцию, а затем внёс в неё поправки, с тем чтобы обеспечить себе переизбрание на 3-й срок. Но масштаб коррупции в высших эшелонах власти достиг таких размеров, что военно-политический аппарат рухнул под её тяжестью, Фухимори бежал и укрылся от судебного преследования в Японии.

В результате выборов 2001 президентом стал кандидат от движения «Возможное Перу» А. Толедо (выходец из «низов», индеец, получивший высшее экономическое образование в США), обещавший проводить социально-ориентированную политику и демократизировать политическую систему. Но с этими задачами его правительство не справилось. Во внешней политике Толедо ориентируется на США, во внутренней — продолжает неолиберальный курс прежнего правительства, но без его крайностей.

На региональных и муниципальных выборах 2002 движение президента Толедо «Возможное Перу» потерпело поражение. Большой успех выпал на долю Апристской партии, сформировавшей 12 региональных правительств. В столице победила правая оппозиция — блок «Национальное единство», проведя в мэры своего кандидата. Левые увеличили свое представительство в муниципалитетах Пуно.

#### Государственное устройство и политическая система

Действует Конституция 1993. В *административном отношении* страна разделена на департаменты: Аякучо, Амасонас, Анкаш, Апуримак, Арекипа, Ика, Кальяо, Кахамарка, Куско, Ла-Либертад, Ламбаеке, Лима, Лорето, Мадре-де-Диос, Мокегуа, Паско, Пьюра, Пуно, Сан-Мартин, Такна, Тумбес, Уанкавелика, Уануко, Укаяли.

*Важнейшие города:* Лима, Аякучо, Арекипа, Ика, Икитос, Кахамарка, Куско, Пукальпа, Пьюра, Сульяна, Такна, Трухильо, Уанкайо, Уануко, Хулика, Чиклайо, Чимботе.

*Законодательная власть* представлена однопалатным Конгрессом, избираемым на 5 лет всеобщим тайным, прямым обязательным голосованием на основе пропорционального представительства. Квота от каждого департамента зависит от численности его населения.

Конгресс занимается законодательной деятельностью. Право законодательной инициативы принадлежит депутатам, представителю исполнительной власти, Верховному суду. Конгресс утверждает государст-

венный бюджет, займы, решает проблемы распоряжения природными ресурсами, ратифицирует международные договоры, предоставляет гражданство или восстанавливает его, определяет численность Вооружённых сил, объявляет амнистию.

*Исполнительная власть* принадлежит президенту вместе с государственными министрами. Президент выступает в качестве гаранта Конституции и правового государства, назначает председателя совета министров и по рекомендации последнего — министров. Президент выполняет функции Верховного главнокомандующего Вооружёнными силами, назначает командующих родов войск и высших офицеров. Кандидат в президенты должен быть перуанцем по рождению в возрасте не моложе 35 лет.

Президент и два вице-президента избираются сроком на 5 лет абсолютным большинством голосов по единому национальному округу. Представители Вооружённых сил и полиции не имеют права участвовать прямо или косвенно в выборах. С 2001 президентом П. является А. Толедо Манрике.

Судебная власть автономна. Она представлена Верховным судом, Конституционным судом, окружными и местными судами, автономными трибуналами, учреждаемыми по делам о террористической деятельности. Смертная казнь отменена, за исключением дел об измене во время войны и о террористической деятельности. Члены Верховного и Конституционного судов избираются квалифицированным большинством Конгрессом на 5 лет без права повторного переизбрания. Верховный суд является высшей судебной инстанцией, выносит окончательное решение по обвинению высших должностных лиц (после предварительного заключения Конгресса).

Губернаторы департаментов назначаются президентом. Выборы муниципальных властей проводятся 1 раз в 3 года.

*Система политических партий* П., сложившаяся с 1930-х гг. и существовавшая до 1990, переживает кризис. Администрациям А. Фухимори и А. Толедо не удалось его преодолеть. Большинство старых партий (Апристская, Народное действие, Христианская народная, Объединённая левая) продолжают существовать в той или иной форме. Из них выделились новые партии и блоки, участвовавшие во всеобщих выборах 1995, 2000 и 2002.

Перуанская Апристская партия была основана в 1924 в качестве Американского народно-революционного альянса. Как политическая партия впервые выступила в 1930. В 1945—77 официально называлась

Народной партией. В 1985–90 стояла у власти (президент — А. Гарсиа), входит в Постоянную конференцию политических партий Латинской Америки и Карибского бассейна и является консультативным членом Комитета Социалистического интернационала по Латинской Америке и Карибскому бассейну.

Движение «Возможное Перу» было создано в 1999 как предвыборный блок. Руководители — А. Толедо (ныне — президент П.) и Х.Б. Кабальеро. Провозгласило приверженность идее демократизации политического строя, уважения прав человека, модернизации экономики, социальной ориентации политики.

Партия Народное действие основана в 1956. Лидер — Ф. Белаунде Терри (президент П. в 1963–68, 1980–85). На выборах 1990 поддерживала кандидатуру писателя М. Варгаса Льюсы в президенты П. В 1997 вошла в парламентский блок демократической оппозиции, на выборах 2000 и 2002 действовала самостоятельно. Входит в Форум демократических политических партий Латинской Америки и Карибского бассейна.

«Союз ради П.» основан в 1994 в качестве предвыборного движения в поддержку кандидатуры в президенты П. бывшего генерального секретаря ООН Х. Переса де Куэльяра. Выступал против политики президента А. Фухимори, за демократизацию, смягчение неолиберальной политики, за социальную ориентацию бюджетной политики.

Христианская народная партия создана в 1966 на базе правой фракции Христианско-демократической партии. Участвовала в правительстве Ф. Белаунде Терри. В 1990 поддержала кандидатуру в президенты П. от Демократического фронта писателя М. Варгаса Льюсы. Лидер Л. Бедойа Рейес, министр юстиции в 1964, мэр Лимы в 1963–64, стоял в открытой оппозиции к военным режимам и правительству А. Фухимори. Партия входит в Союз латиноамериканских партий.

В П. обязательная военная служба длится 2 года (для мужчин в возрасте 20–25 лет). Насчитывается 188 тыс. резервистов. *Вооружённые силы* 125 тыс. чел. в т.ч.: в сухопутной армии — 85 тыс., Военно-морском флоте — 25 тыс., ВВС — 15 тыс.

#### Экономика

П. занимает средние позиции в Латинской Америке по размеру и уровню развития экономики. Объём ВВП — 57,8 млрд долл. США (2002). Темпы прироста ВВП в 2002 — 5,2%. Наибольшими темпами росли горнодобывающая промышленность (12,0%), обрабатывающая промышленность (5,3%), рыболовство

(3,1%). Численность экономически активного населения 3,94 млн чел. Безработица 9,0%, неполная занятость 47,6%. Инфляция 1,5%.

Доля в ВВП сельского хозяйства — 8,6%, промышленности — 29,8%, финансов и услуг, включая транспорт и туризм, — 61,6%. Доля в занятости сельского хозяйства — 15,1%, промышленности — 20,8%, финансов и услуг, включая транспорт и туризм, — 64,1%.

Ведущая отрасль *промышленности* — горнодобывающая. На неё приходится ок. 10% ВВП; горнодобыча даёт 1/2 валютных поступлений. П. входит в первую десятку мировых производителей и экспортёров висмута, вольфрама, золота, индия, кадмия, меди, молибдена, олова, ртути, свинца, селена, серебра, теллура, цинка. Производство меди 647,5 тыс. т, золота 155,6 т, сырой нефти 35,4 млн барр. Развита цветная и чёрная металлургия, текстильная, кожевенно-обувная, нефтеперерабатывающая и нефтехимическая промышленность, рыбопереработка. Страна занимает 1-е место в мире по производству (1,8 млн т в 2002) и экспорту рыбной муки. Имеются отдельные предприятия машиностроения, работающие на базе импортных комплектующих. Особенность развития обрабатывающей промышленности — высокий уровень территориальной концентрации (большинство предприятий расположено в г. Лима и его пригородах). Производство электроэнергии 19,7 млрд кВт-ч. 81% электроэнергии дают ГЭС.

Общая посевная площадь 1,36 млн га, в т.ч. под рисом 173 тыс. га, под кукурузой 404, под картофелем 212, под пшеницей 90, хлопком 42 тыс. га. Пастбищное животноводство (крупный рогатый скот, овцы, ламы, альпаки). Основные товарные сельскохозяйственные культуры: хлопчатник, сахарный тростник, кофе, какао. Продовольственные культуры — рис (2,1 млн т в 2002), картофель (3,3 млн т), кукуруза. Рыболовство (сардина, ставрида, анчоус и др.), ориентированное на переработку морских биоресурсов в рыбий жир и рыбную муку, переживает кризис, вызванный снижением объёмов улова вследствие ухудшения природных условий (климатический феномен «Эль-Ниньо») и протекционистской политики государства. Улов анчоуса в 2002 — 8,1 млн т.

Протяжённость железных дорог 2102 км, в т.ч. со стандартной колеёй 1695 км, автомобильных дорог 72 900 км (в т.ч. с твёрдым покрытием 8700 км). Трубопроводный транспорт: нефтепроводы (длина 800 км), газопроводы (64 км). 9 морских (главный — Кальяо) и 3 речных (главный — Икитос) порта. Аэропортов, имеющих взлётно-посадочную полосу с твёрдым по-

крытием, — 49. Св. 1,8 млн фиксированных телефонных линий. В 2001 на 1000 жителей приходилось 136,7 фиксированных телефонных линии и мобильных телефонов. Ок. 3 млн пользователей Интернета.

Развит познавательный и приключенческий *туризм* (1,6 млн иностранных туристов в год).

П. — аграрно-индустриальная страна с высоким уровнем развития горнодобывающей промышленности. Ведущие отрасли перуанской экономики в значительной степени ориентированы на внешний рынок и сильно зависят от конъюнктуры мировых цен на экспортируемую продукцию. Отсталое *сельское хозяйство* не обеспечивает потребностей населения в продовольствии: его основные виды импортируются. Политический кризис 2000 негативно сказался на экономическом развитии, вызвав спад деловой активности и внутреннего спроса, рост дефицита ликвидности, снижение инвестиционной привлекательности страны. В 2001 прирост ВВП составил всего 0,5%. Значительное увеличение этого показателя в 2002 (до 5,2%) объясняется пересмотром базового года при его исчислении. Попытки правительства стабилизировать ситуацию путём проведения неоллиберальных реформ (в частности, возобновления процесса приватизации) наталкиваются на противодействие населения, выражающееся в массовых забастовках и демонстрациях. В этих условиях с целью реактивации экономики властями взят курс на увеличение государственных расходов. Основными ориентирами экономической политики провозглашены развитие аграрного сектора и сферы туризма, поощрение экспорта, привлечение частных инвестиций, поддержка национальных производителей, строительство дешёвого жилья, децентрализация управления страной.

В стране действуют 16 коммерческих банков. Единственным банком, наделённым правом эмиссии, является Центральный резервный банк. Операции с ценными бумагами проводятся на фондовой бирже Лимы (индекс рентабельности — 12,2%). Средняя процентная ставка межбанковского кредита — 32% в национальной валюте, 13% в долларах. Уровень долларизации банковской системы — 70%. Низкий уровень инфляции позволял сохранять устойчивость национальной валюты.

К кон. 2002 общая сумма накопленных иностранных инвестиций в экономику превысила 11,3 млрд долл. США (в кон. 2001 этот показатель составил 10,8 млрд долл. США). Капиталовложения поступают главным образом из Испании (2,4 млрд долл.), Великобритании (2,3 млрд долл.), США (2,0 млрд долл.) и

Нидерландов (1,3 млрд долл.) и направляются в сферу коммуникаций (26,5% от общего объёма), обрабатывающую промышленность (16,2%), финансовую сферу (16,1%) и горнодобычу (15,0%).

Собираемость налогов — ок. 6,5 млрд долл. США, в т.ч. поступления от налога на добавленную стоимость (составляет 18%) — 50%, налога на недвижимость — 24%. Дефицит платёжного баланса — 2,1% ВВП. Государственный долг к кон. 2002 25,4 млрд долл. США (46,2% ВВП), в т.ч. внешние заимствования — 20,0 млрд долл. США. Золотовалютные запасы — 9,9 млрд долл. США.

Минимальная *заработная плата* — 117 долл. в месяц. Средняя заработная плата госслужащих — 254 долл. США. Средний ежемесячный доход занятых в частном секторе — 681 долл. США. В структуре доходов населения 60% приходится на социальные отчисления, 40% — на заработную плату. В государственный пенсионный фонд работодателем или самим работником отчисляется 9% ежемесячного денежного вознаграждения или полученного дохода. Еще 3% переводится в фонд социального обеспечения, занимающегося медицинским обслуживанием населения. Участники частной пенсионной системы имеют на правах собственности т. н. индивидуальные счета капитализации, на которые ежемесячно перечисляется 13% заработной платы или дохода. За чертой бедности находится 54,8% жителей П. На долю 10% беднейшего населения приходится 2% доходов, 10% самых богатых перуанцев — 35%.

*Внешнеторговый оборот* (млрд долл. США, 2002) 15,1, экспорт 7,7, импорт 7,4. Основные экспортные товары: концентраты цветных металлов (46% стоимости экспорта), продукция рыболовства (14%), сельскохозяйственные товары, в т.ч. сахар, кофе и какао (10%), текстильные изделия (9%). В импорте преобладают промышленное сырьё, машины и оборудование, потребительские товары. Главные внешнеторговые партнёры — США (26% товарооборота), государства ЕС, страны Андского сообщества, Китай, Япония. Товарооборот с РФ в 2002 — 64,8 млн долл. США, в т.ч. импорт — 48,5 млн долл.

### Наука и культура

П. имеет богатые *научные и культурные традиции*, восходящие к древним высоким цивилизациям. После испанского завоевания в 1551 в Лиме был основан Старший университет Сан Маркос, но современная система знаний появилась в кон. 19 — нач. 20 вв. В 1866 в университете был основан факультет точных

наук, который стал выполнять координирующие научные функции в стране. При комитете по контролю над атомной энергией в 1955 был создан Высший институт ядерной энергии; в 1960 учреждён Институт моря П. Национальный совет научных и технологических исследований (1969) был призван координировать всю исследовательскую деятельность в стране. Он входит в университетскую систему, которая включает также Национальный университет Сан Агустин (г. Арекипа), основан в 1828; университет Сан Антонио Абад (г. Куско); Национальный инженерный университет (г. Лима); Аграрный университет и др.

В древнем П., по-видимому, существовала музыкально-танцевальная драма. Сохранились отдельные произведения, видоизменённые в театральных представлениях после испанского завоевания. Наиболее значительное из этих произведений «Апу Ольянтай». О жизни государства инков и ходе его завоевания испанцами рассказывают хроники 16 в. Наиболее значительным из хронистов был Чиеза де Леон (1519–54). Идеализированное и в ряде моментов утопическое описание инкского общества дал Инка Гарсиласо де ла Вега (1539–1616), считающийся одним из основоположников перуанской литературы и историографии.

Ещё в колониальный период в П. получили широкое распространение не только религиозные, но и светские театральные представления, сложились профессиональный театр и собственная драматургия. После достижения независимости в 19 в. театральная деятельность в П. пережила пору своего расцвета. В Лиме действовали театры «Колиссо», Де комедия, Комедия на-сьональ и др.

Родоначальником романтической поэзии П. времён войны за независимость был М. Мельгар (1790–1815). В 19 в. большое распространение получили описания быта городской и сельской жизни в стиле костюмбризма. Социальную тематику и влияние анархизма отразил в своём творчестве поэт и критик, директор Национальной библиотеки М. Гонсалес Прада (1848–1918). Духом критического реализма, но с акцентом на историческую тему пропитано творчество Р. Пальмы (1833–1919).

Социальная тематика заняла видное место в литературном творчестве крупнейшего поэта, реформатора языка и стихосложения, романиста и критика С. Вальехо (1892–1938). Индейскую тему развивали этнограф, писатель Э. Лопес Альбухар (1874–1966) и индеанист Х.М. Аргедас (1913–69). Важную роль в развитии журналистики и литературной критики сыграл Х.К. Мариатеги (1894–1930). Классиком перуанской литературы считается романист С. Алегрриа (1909–67). Большой вклад в её развитие внёс романист, поэт и литературовед С. Саласар Бонди (1924–65). Наиболее известным современным перуанским писателем является романист, литературный критик и политический деятель М. Варгас Льоса (род. 1936).

П. обладает богатыми традициями живописи. В 17–18 вв. здесь сложилась «школа Куско», определившая направление развития изобразительного искусства П.

Среди композиторов, продолживших богатейшие музыкальные традиции древнего П., выделяются Х.Б. Альседо (автор национального гимна с 1821), автор первой национальной оперы Х. Валье Риестра («Ольянтай», 1900) и Х. Перес де Боканегра.







## ПУЭРТО-РИКО (Puerto-Rico)

### Общие сведения

Официальное название — **Содружество Пуэрто-Рико** (*Commonwealth of Puerto-Rico*). Владение США. Расположено в центральной части Америки в Карибском море. Площадь 9,104 км<sup>2</sup>, численность населения 3,958 млн чел. (2002). Государственные языки — испанский и английский. Столица — г. Сан-Хуан (1,3 млн чел., включая пригороды Рио-Пьедрас, Баямон, Каролина и др., 2000). Денежная единица — доллар США.

Наблюдатель в организации КАРИКОМ, ассоциированный член ЭКЛАК, ФАО, ассоциированный член ВОЗ и других организаций и международных профсоюзов.

### География

Расположено между 65°6' и 67°2' западной долготы и 17°9' и 18°3' северной широты. Остров омывается на севере Атлантическим океаном и на юге — Карибским морем. Он занимает важное стратегическое положение, являясь на востоке последним из архипелага Больших Антильских островов и замыкая на западе архипелаг Малых Антилл. Через пролив Мона проходит основной путь судов, идущих к Панамскому каналу. У Северного побережья П.-Р. проходит на север к Гольфстриму Антильское течение. Атлантический океан около П.-Р. имеет большие глубины. К северу от острова расположена пуэрто-риканская сбросовая впадина (8525 м) — самое глубокое место в Атлантическом океане.

Протяжённость *береговой линии* — 501 км. Побережье в ряде мест сильно изрезано и имеет удобные га-



вани, у которых расположены главные города и порты П.-Р. (Сан-Хуан, Понсе, Маягуэс и др.). В состав П.-Р. входят: восточнее — острова Вьекес, Кулебра и др., западнее — острова Мона и др. в проливе Мона. Ближайшим соседом П.-Р. является Доминиканская Республика, на острове Гаити, отделённая на западе широким проливом Мона.

П.-Р. — наиболее гористо-холмистый из Больших Антильских островов. Его *рельеф* сложен. Горами и холмами, образованными морскими осадочными и вулканическими породами, занята большая внутренняя часть острова. Вдоль всего острова с запада на восток протянулся сильно расчленённый хребет Центральной Кордильеры, являющейся продолжением Кордильеры-Сентраль острова Гаити, отделённой от П.-Р. в более поздние геологические эпохи проливом Мона. В центральной части Кордильеры расположена гора Пунта (1338 м) — высшая точка П.-Р. Кордильера является водоразделом и в ряде мест проходит всего в 15 км от Южного побережья. Северные склоны хребта сильно расчленены узкими долинами *рек* на острые крутые кряжи. Для предгорий южных склонов характерны куэсты. В известняках часто встречаются пещеры. Карст особенно развит на северо-западе острова. Вдоль побережий П.-Р. протянулись равнины и невысокие холмистые террасы. Наиболее широка равнина на севере (до 30 км), на западе и востоке — до 15 км, на юге — от 5 до 10 км. Остров подвержен землетрясениям. Недра содержат небольшие месторождения различных *полезных ископаемых*, но почти все они не имеют промышленного значения. Наиболее значи-

тельные запасы меди, никеля на латеритной основе и железа. Ведётся добыча строительных материалов, в т.ч. каолина, мрамора, гипса, известняка, гранита и др. Предполагаются месторождения нефти (в основном на шельфе).

*Климат* тропический, пассатный. Среднемесячные температуры на низменностях +24—+28°C, в горах — на несколько градусов ниже. Северовосточные пассаты приносят с Атлантического океана обильные осадки, выпадающие в основном на северных и восточных наветренных склонах гор (1400—2500 мм в год) с летне-осенним максимумом. На южных подветренных склонах — 900 мм в год с зимней засухой. В конце лета часты сильные ураганы. Реки коротки, несудоходны, наполняются водой в основном лишь после ливневых дождей. Естественная *растительность*, особенно первичные *леса* этого плотно населённого острова, почти не сохранилась. В наветренных северных и восточных районах — остатки постоянно влажных тропических лесов (гилеи) на ферраллитных красно-жёлтых *почвах* сохранились в основном в заповеднике Эль-Юнке. В подветренных южных и западных районах острова — заросли засухоустойчивых кустарников и редколесья.

*Животный мир* очень беден.

#### Население

*Прирост населения* 0,5% (2002). Рождаемость 5,04‰, смертность 7,8‰, детская смертность 9,3 чел. на 1000 новорождённых (2002). Средняя продолжительность жизни 75,96 года, в т.ч. женщин 80,66, мужчин 71,5. В стране проводится политика планирования семьи. 70% замужних женщин применяют контрацептивы. Миграция 2,12‰ (2002). Ухудшение экономического положения в США в кон. 1990-х — нач. 2000-х гг. привело к сокращению миграции пуэрториканцев. Женщин — 2,051 млн, мужчин — 1,9 млн (2002). *Возрастная структура*: 0—14 лет — 23,5%, 15—64 года — 65,8%, 65 лет и старше — 10,7%. Доля городского населения 72% (2000).

Наиболее плотно населены прибрежные низменности. Особенно выделяется восточная часть Северного побережья.

*Этнический состав*: белое население 80,5% (в основном креолы — потомки испанских переселенцев, а также новые выходцы из США и Европы), 10,7% в основном мулаты (10,2%), индейцы и переселенцы из Азии, 8,8% — негры и др. По доле креолов П.-Р. занимает 1-е место среди Больших Антильских островов. Несмотря на традиционный выезд пуэртори-

канцев в США *численность населения* П.-Р. продолжает медленно расти, но этот рост сильно колеблется в зависимости от экономической конъюнктуры в США. П.-Р. — одна из наиболее плотно населённых стран мира (435 чел. на 1 км<sup>2</sup> в 2002). И это, несмотря на то, что в США уже проживает ок. 2,5 млн пуэрториканцев. В Нью-Йорке живёт больше выходцев из П.-Р., чем в Сан-Хуане. Невзирая на то что в США пуэрториканцы используются в основном на работе, не требующей высокой квалификации, пуэрториканцы не стремятся возвращаться. Оттоку населения обратно на родину препятствуют очень высокая плотность населения и безработица на острове. Преобладает испанский язык, но многие пуэрториканцы в той или иной степени владеют английским языком. Грамотно 89% населения старше 15 лет, в т.ч. мужчин — 90%, женщин — 88%.

*Религия*: католики — 85%, протестанты и др. — 15%.

#### История

Остров П.-Р. открыт Х. Колумбом в 1493. Его население составляли индейцы боринкены, родственные индейцам таино, населявшим соседние острова Гаити, Кубу и Ямайку (аравакская языковая группа), и в меньшей степени карибы, которые приплывали сюда и нападали на боринкенов (численность которых составляла 80—100 тыс. чел.). Индейцы острова Боринкен занимались земледелием (кукуруза, маниок, ямс, картофель, бобовые и др.), рыболовством, охотой, знали гончарное дело. В 1508 остров был захвачен испанскими конкистадорами под предводительством Х. Понсе де Леона. Труд рабов использовался на прибрежных плантациях сахарного тростника и во внутренних частях острова (табак и др. культуры). Каторжный труд, зверское обращение и уничтожение индейцев (особенно при подавлении восстаний) и эпидемии завезённых испанцами болезней, от которых у жителей острова Боринкен не было иммунитета, привели к многократному сокращению численности индейского населения. Выжившие индейцы острова бежали в глухие районы его центральной части. В то же время возросло значение П.-Р. как перевалочной базы для судов из Испании и обратно из испанских колоний. В сер. 16 в. для работы на плантациях начался ввоз негров-рабов из Африки. В нач. 19 в. на П.-Р. переселилось значительное число белых иммигрантов из Ирландии и других угнетаемых стран Европы. Восстания пуэрториканцев (в 1835, 1838 и последующие годы), развернувшиеся под влиянием Войны за независимость испанских колоний в

Америке в 1810—1926, не имели успеха. Однако испанская администрация пошла на уступки. В 1869 пуэрториканцам было предоставлено право посылать своих депутатов в Испанские кортесы. В 1873 испанские власти отменили на П.-Р. рабство. В 1897 П.-Р. получило ограниченную автономию: расширение прав в области самоуправления и разрешение торговли с другими странами, минуя Испанию.

Во время испано-американской войны 1898 американские войска оккупировали остров и по Парижскому мирному договору (декабрь 1898) Испания уступила П.-Р. США. В 1890 военное правительство на острове было заменено гражданским. П.-Р. был включён в зону таможенных тарифов США. Во время 1-й мировой войны пуэрториканцев призвали в американскую армию. В 1917 конгресс США принял акт сенатора Джонса, согласно которому на П.-Р. был учреждён конгресс, состоящий из 2 палат, но на все принятые им законы могло быть наложено вето губернатора острова или президента США. Губернатор и другие высшие должностные лица страны назначались президентом США (только по закону 1947 губернатор П.-Р. стал избираться пуэрториканцами). По акту Джонса все пуэрториканцы, родившиеся после 1917, получали гражданство США. Испанские деньги заменили американскими. Резко усилились экономические связи с новой метрополией. Привлечённый дешёвой рабочей силой на остров устремился капитал США.

Было построено большое число промышленных предприятий и заложены новые плантации сахарного тростника. Одновременно в 1910—30-х гг. произошла экспроприация более половины (ок. 35 тыс.) крестьян — собственников земли. Лишённые земельных участков крестьяне стали в основном фабричными и сельскохозяйственными рабочими. Мировой экономический кризис 1929—33 и последовавшая за ним депрессия тяжело отразились на экономическом развитии П.-Р. и положении трудящихся. Резко выросла безработица. По стране прокатились волны стачек на промышленных предприятиях и плантациях. Лидер освободительного движения П.-Р. П. Альбису Кампос призвал пуэрториканцев к вооружённой борьбе против американского империализма, но все эти выступления были подавлены. В г. Понсе в 1937 было убито и ранено более 200 пуэрториканцев. Неоднократно подвергался тюремному заключению и П. Альбису Кампос. В 1938 была учреждена Народно-демократическая партия (НДП). Она является до сих пор ведущей в стране по суммарным результатам выборов в парламент.

В период 2-й мировой войны резко возросло стратегическое значение острова. На нём и соседних островах Вьекес и Кулебра были созданы новые военно-морские, военно-воздушные и другие военные базы (всего 16 баз), дислоцированы части морской пехоты США и войск спецназначения. Это ещё больше увеличило острый дефицит свободной земли на П.-Р. Большая часть баз сохранилась до конца «холодной войны» и частично была аннулирована лишь после 1990 (на очереди объявленная ликвидация базы ВМС США на острове Вьекес). В условиях протестов пуэрториканцев против засилья американских властей правительство США вынуждено было пойти на ряд уступок. Государственным языком наряду с английским был признан испанский. На пост губернатора мог избираться пуэрториканец. В 1948 на первых выборах губернатора победителем стал лидер НДП Муньос Марин, переизбиравшийся в дальнейшем в 1952, 1956, 1960 и неоднократно выступавший в последующие годы за сотрудничество с американским и местным капиталом и статус-кво на П.-Р. Стремясь изменить положение и в ответ на неоднократные заявления Комитета ООН по деколонизации, несколько раз подтвердившего (при разборе заявлений борцов за независимость П.-Р.) «неотъемлемое право П.-Р. на самоопределение и независимость», США решили придать американо-пуэрториканским отношениям статус добровольности. В 1952 они навязали П.-Р. Конституцию, согласно которой страна была провозглашена «свободно присоединившимся» к США государством. Правящие круги США решили превратить П.-Р. в витрину американского образа жизни, в первую очередь для стран Латинской Америки.

В 1959 под влиянием победы кубинской революции в стране был создан Национальный фронт «Движение за независимость П.-Р.», но это существенно не отразилось на последующих плебисцитах о статусе П.-Р., проведённых на острове в 1967, 1993 и 1998. На этих плебисцитах большинство пуэрториканцев проголосовало за сохранение статуса «свободно присоединившегося государства». Подготовка к плебисцитам и серии регулярных парламентских выборов в последние десятилетия неизменно проходили в упорной борьбе НДП с учреждённой в 1967 Новой прогрессивной партией (НПП), которая выступает за превращение П.-Р. в штат США, но пока терпит поражение. Аппарату НДП удаётся доказать участвующим в плебисцитах, что для П.-Р. выгоднее быть «свободно присоединившимся государством», чем штатом США. Образованная после 2-й мировой войны Партия независи-

мости П.-Р. (ПНП), на плебисцитах и парламентских выборах выступающая за получение независимости мирными средствами, собирает очень мало голосов. На последнем плебисците в декабре 1998 50,2% пуэрториканцев высказалось за сохранение нынешнего статуса страны и 46,5% — за вхождение П.-Р. в состав США на правах 51-го штата.

#### Государственное устройство и политическая система

П.-Р. — владение США в Америке. Действует Конституция 1952. Пуэрториканцы официально считаются гражданами США, но не платят налоги в федеральную казну и не имеют права участвовать в выборах президента США. В *административном отношении* страна делится на 78 муниципалитетов. *Наиболее крупные города:* Сан-Хуан, Понсе, Кагуас, Маягуэс, Аресибо, Гуаянабо, Кайей, Агуадилья и Фахардо.

*Высший орган законодательной власти* — конгресс США, в ведении которого находятся вопросы внешней политики и обороны острова. П.-Р. представлен в конгрессе США комиссаром-резидентом. Он имеет право инициативы, но не имеет права голоса при голосовании. *Законодательная власть* в рамках автономии принадлежит Законодательной ассамблее, состоящей из двух палат: сената (28 сенаторов) и палаты представителей (51 депутат), которые избираются пуэрториканцами, достигшими возраста 18 лет, прямым голосованием на 4 года на основе всеобщего избирательного права. Из своего состава сенат и палата представителей выбирают соответственно председателя сената и спикера. Верховный глава исполнительной власти — президент США. *Исполнительную власть* в рамках автономии осуществляет губернатор-пуэрториканец, избираемый населением П.-Р. прямым голосованием на 4 года. Он возглавляет Консультативный совет из назначаемых им министров и отвечает за выполнение законов. Муниципальная власть на П.-Р. также избирается прямым голосованием на 4 года. Как и в США, на политической арене П.-Р. соперничают в последние десятилетия в основном две *партии:* НДП и НПП. НДП (660 тыс. членов) выражает главным образом интересы крупной буржуазии и чиновничества. Стоит на позициях сохранения и укрепления существующего статуса П.-Р. По итогам парламентских выборов 7 ноября 2000 имеет св. 1/2 мест в сенате и палате представителей. НПП образована в результате раскола Государственной республиканской партии (225 тыс. членов), выражает интересы крупной буржуазии, особенно тесно связанной с мо-

нополистическими кругами США. Выступает за включение П.-Р. в состав США в качестве 51-го штата. По итогам выборов 2000 занимала 2-е место в сенате и палате представителей. Созданная в 1946 Партия независимости П.-Р. (ПНП) борется за достижение независимости страны парламентскими методами, но на выборах в Ассамблею собирает очень мало голосов (после выборов 2000 по 1 месту в сенате и палате представителей).

*Профсоюзные объединения* П.-Р. Федерация трудящихся П.-Р., создана в 1952, 200 тыс. членов, входит в Международную конфедерацию свободных профсоюзов (МКСП) и Межамериканскую региональную организацию труда (ОРИТ); Всеобщая конфедерация трудящихся П.-Р. — ВКТПР, создана в 1939, 35 тыс. членов; Всеобщий союз трудящихся П.-Р., создан в 1948.

*Внутренняя и внешняя политика* П.-Р. определяются в основном властями США. Защита интересов П.-Р. за границей является компетенцией Государственного департамента и посольств США. Юридическая служба П.-Р. включает Верховный суд; Апелляционный суд; Суд первой инстанции, который состоит из двух частей: Верховного суда и Муниципального суда (судьи для всех этих судов назначаются губернатором П.-Р. с согласия сената Ассамблеи). По Конституции оборона П.-Р. возложена на Вооружённые силы США. П.-Р. имеет военизированную охрану и полицейские силы.

П.-Р. не имеет дипломатических отношений с РФ.

#### Экономика

В условиях подъёма национально-освободительного движения в колониях после 2-й мировой войны власти США взяли курс на индустриализацию П.-Р., развитие иностранного туризма, повышение доходов населения страны. В *сельском хозяйстве* производство сахара было отодвинуто на второй план и уступило своё место животноводству (особенно молочному). Произошёл перелив рабочей силы из сельского хозяйства в промышленность. В структуре ВВП доля промышленности превзошла долю сельского хозяйства.

Для компаний, желающих построить свои предприятия на П.-Р., был установлен ряд льгот, в т.ч.: освобождение новых объектов от налогов в течение первых 12 лет, а их продукции — от таможенных сборов на территории США и т.д. Привлечённые более дешёвой, чем в США, рабочей силой (несмотря на установление относительно высокого минимума заработной платы) и налоговыми льготами иностранные



компании (в основном американские) основали на П.-Р. св. 1500 промышленных предприятий (особенно много в фармацевтике и электронике). Всё это привело к значительному росту капиталовложений в промышленность и резкому изменению структуры хозяйства и ВВП страны.

ВВП 43,9 млрд долл. (2001, рост на 2,2% по сравнению с 2000). ВВП на душу населения 11 091 долл. (2001). Экономически активное население: 1,3 млн чел. (2000). Безработица 9,5% (2000). Инфляция 5,7% (2000). ВВП (1999, %): промышленность 45, услуги 54, сельское хозяйство — 1. Структура занятости (%): промышленность — 20, услуги — 54, сельское хозяйство — 26. Бюджет (1999–2000, млрд долл.): доходы — 6,7, расходы — 9,6.

По развитию промышленности П.-Р. лидирует среди малых стран Латинской Америки. Промышленный бум начался в 1950-е гг. и замедлился в 1990-е гг. в связи с экономическим спадом в США, акциями президента Б. Клинтона, отменившего ряд льгот для П.-Р., и возросшей конкуренцией Мексики на рынке США в лёгкой промышленности после образования НАФТА (интеграционного объединения США, Канады и Мексики).

Производство электроэнергии 20,5 млрд кВт-ч, в т.ч. на базе мазута — 99% и гидроэнергии — 1%; потребление электроэнергии — 19,1 млрд кВт-ч (2000). Основные отрасли промышленности: фармацевтическая, электроника, нефтехимия, пищевая (включая производство детского питания и консервов, особенно из тунца), медицинского оборудования и инструментов, лёгкая промышленность (одежда, текстиль), производство промышленного оборудования и запасных частей, полиграфическая, строительных материалов (цемент).

Основной промышленный узел страны Сан-Хуан—Баямон—Каролина с пригородами расположен около северного побережья страны и использует морской порт Сан-Хуана. Этот промышленный узел образовался в результате роста индустрии в Сан-Хуане и окружающих его городах. Одновременно значительные инвестиции были вложены в индустриализацию внутренних районов страны (г. Кагуас и др.), южного (г. Понсе и др.), западного (г. Маягуэс и др.) побережий, а также северного побережья (г. Аресибо и др.). Промышленный бум, начавшийся на острове в 1950-х гг., сопровождался кризисом и свёртыванием сельского хозяйства при одновременном переходе большинства сельскохозяйственных рабочих и крестьян в промышленность.

Сельскохозяйственное производство незначительно. Разводятся крупный рогатый скот (в основном молочный), свиньи и птица. Выращиваются кофе, бананы, овощи и арбузы, фрукты и кокосовые орехи, сахарный тростник, корнеплоды. Рыболовство развито слабо.

Длина железных дорог: 96 км с узкой колеёй, предназначенных в основном для подвоза сахарного тростника на перерабатывающие заводы. Протяжённость автодорог: 14,4 тыс. км, все с твёрдым покрытием. Морские порты: Сан-Хуан, Понсе, Маягуэс, Аресибо, Гуаяма, Агуадила. Общий тоннаж судов торгового морского флота 19 046 т (тип судов—контейнеровозы, 2002). 30 аэропортов, в т.ч. 19 со взлётно-посадочными полосами с твёрдым покрытием (2001). П.-Р. имеет современную связь, в т.ч. телефоны на линиях 22 тыс. (1997), мобильные телефоны 169 тыс. (1996). Остров связан крупным подводным кабелем с США и имеет спутниковую связь.

Значительные инвестиции вложены в развитие иностранного туризма и всей сферы услуг, включая строительство новых отелей. В 1999 П.-Р. посетило 5 млн туристов.

Внешняя торговля ведётся в основном с США, куда поставляется подавляющая часть готовой продукции и откуда получается большая часть оборудования, промышленных полуфабрикатов и продовольствия (ввоз которого увеличивался в ходе индустриализации и свёртывания сельского хозяйства острова). В 2000 на долю США пришлось 88% экспорта П.-Р. Основные статьи экспорта: фармацевтика, электроника, химикаты, одежда, медицинское оборудование и инструменты, ром и концентраты напитков, текстиль, детское питание и консервы из тунца. В импорте П.-Р. (2000) на долю США приходится 60%, Ирландии — 8,2%, Японии — 5,5%, Доминиканской Республики — 3,5%, Великобритании — 3,4%, Венесуэлы — 2,2%, Мексики — 2,0%. Основные статьи импорта: химикаты, машины и оборудование, продовольствие, нефтепродукты.

### Наука и культура

Формально на П.-Р. существует обязательное 9-летнее обучение. Начальная школа — 6-летняя (в сельской местности — частично 3-летняя). Обучение ведётся на испанском или английском языках. Неграмотно 11% населения старше 15 лет. Профессионально-технические средние школы (6-летние) действуют на базе начальной школы. 4 университета: Университет П.-Р. в пригороде Большого Сан-Хуана г. Рио-

Пьедрас, основан в 1903, имеет 8 филиалов в стране и самую большую на острове библиотеку; Межамериканский университет П.-Р. в Сан-Хуане, основан в 1912; Католический университет П.-Р. в Понсе, основан в 1948; Баямонский центральный университет в пригороде Большого Сан-Хуана г. Баямоне, основан в 1961. Часть пуэрториканцев обучается в университетах и колледжах непосредственно в США. Научная работа ведётся в университетах Большого Сан-Хуана, а также в НИИ и лабораториях, обслуживающих крупнейшие предприятия.

*Литература, архитектура, музыка и живопись* являются сложным сплавом более старой креольской культуры с культурой США. Господство США оказало немалое влияние на развитие культуры П.-Р., но пуэрториканцы продолжают бороться за свою культурную самобытность. Влияние культуры США особенно сильно проявляется в городах П.-Р. Креоло-испанская культура в народном творчестве более всего сохранилась в сельской местности. Основной музыкальный инструмент пуэрториканцев — гитара. Именно в сельской местности чаще всего можно услышать народные песни и увидеть национальный танец «данса», а также меренге и др. Аф-

роидное влияние на культуру П.-Р. наиболее полно выражено в песенно-хореографических формах, родственных кубинскому сону. Однако больше всего общих черт народная музыка П.-Р. имеет с музыкой соседней Доминиканской Республики. В основе творчества пуэрто-риканских композиторов лежат старинные народные мелодии. На острове сохранились охраняемые местным населением памятники древней культуры индейцев: пещерные росписи 6—5 вв. до н.э. (вблизи Сан-Хуана), фигурная керамика, статуэтки из твёрдого камня и др. Для наиболее крупных городов П.-Р. характерно сочетание староиспанской и современной архитектуры США.

Литература П.-Р. развивается главным образом на испанском языке на креольской основе. Издаётся св. 20 газет и журналов. Действует 89 радиостанций. Преобладает коммерческое телевидение и радиовещание.

Основные музеи расположены в Сан-Хуане и его пригородах, в т.ч. Музей религиозного искусства, Военный музей национальной гвардии, Художественный музей с коллекцией европейской и американской живописи и культуры, Музей изящных искусств, в котором собрана коллекция живописи и графики мастеров П.-Р.





## САЛЬВАДОР (El Salvador)

### Общие сведения

Официальное название — **Республика Сальвадор** (*República de El Salvador*). Расположен в Центральной Америке. Площадь 21 040 км<sup>2</sup>, численность населения — 6,3 млн чел. (2002). Государственный язык — испанский. Столица — г. Сан-Сальвадор (1,5 млн чел.). Национальный праздник — День независимости 15 сентября. Деятельная единица — колон.

Член ООН (с 1945), ОАГ (с 1948) и их специализированных организаций, МВФ, ЦАОР (с 1961), Движения неприсоединения и др.

### География

Расположен между 13° и 14° северной широты и 88° и 90° западной долготы. На западе граничит с Гватемалой, на севере и востоке — с Гондурасом, на юге омывается Тихим океаном. Протяжённость *береговой линии* ок. 300 км. Берега изрезаны слабо. В юго-восточной части имеется 2 залива, в заливах — несколько небольших островов. Большая часть страны занята вулканическим нагорьем (высота 600 м), окаймлённым горными цепями с конусами потухших (северная цепь) и действующих (южная) вулканов. Самый активный вулкан — Исалько, самый высокий — Санта Ана (2381 м). Вдоль тихоокеанского побережья тянется узкая (10–30 км) аллювиальная низменность, на севере нагорье ограничено долиной реки Лемпа, отделяющей его от плато Гондураса. Лемпа — крупнейшая (300 км) из 360 рек С., в нижнем течении судоходна. Остальные реки короткие, бурные, несудоходные. Есть несколько небольших вулканических озёр.



*Климат* пассатный тропический на побережье и субтропический на нагорье с ярко выраженным сухим (ноябрь — апрель) и дождливым (май — октябрь) сезонами. Средние месячные температуры +22–25°С, среднегодовое количество осадков 1500–1800 и даже 2500 мм на нагорье и 600–700 мм в долине реки Лемпа. Естественная *растительность* в значительной степени уничтожена и уступила место искусственным насаждениям. Небольшие естественные *леса* сохранились на тихоокеанском побережье и по склонам гор. Наиболее ценные породы: дуб, сосна, бальзамовое, красное и жёлтое дерево, кедр, орех, чикле, много орхидей. На вулканических породах сформировались плодородные красные и коричнево-красные латеритные *почвы*. Фаунистически С. относится к неотропической (широконосые обезьяны, тапиры и др.) и неарктической (различные виды грызунов) областям. Большое разнообразие птиц, пресмыкающихся, насекомых. Экономике и населению большой ущерб наносят землетрясения, извержения вулканов, ураганы и тихоокеанское течение Эль Ниньо.

### Население

С. — одна из самых густонаселённых стран: в 1970 *плотность населения* составляла 170 чел. на 1 км<sup>2</sup>, в 1980 — 230 чел., в 2000 — 420 чел. Наиболее населённые департаменты: Сан-Сальвадор, Чалатенанго, Морасан и Кабаньяс. В 1970-е гг. ежегодный прирост населения составлял 3,4%, в 80-е гг. 2,4%, в 90-е гг. 1,85%. Рождаемость 28,3‰, детская смертность 27,5 чел. на 1000 новорождённых, продолжительность жизни жен-

щин 74,1 года, мужчин 66,7 года. *Возрастная структура*: 0—14 лет — 37,4% населения, 15—64 года — 57,5%, 65 лет и старше — 5,1%. 71,5% лиц старше 10 лет грамотны. В 2001 половина населения С. жила за чертой бедности, а 22,5% — в условиях крайней нищеты. Св. 1/2 сальвадорцев (55,2% в 2000) — горожане, 1/5 живёт в столичном округе. Прирост городского населения в 1970—2000 3,9%.

*Этнический состав*: 90% испано-индейские метисы, 9% белые, 1% индейцы. *Религия*: католицизм (75% населения), протестантство (15%) и др.

### История

В доколумбову эпоху по территории С. мигрировали индейские племена. Индейцев майя сменили тольтеки, позже ацтеки. К 16 в. поселились племена пипиль и ленка. В 1524—28 страна была завоёвана испанскими войсками, в 1560 вошла в состав генерал-капитанства Гватемала. В период колониального правления восстания индейцев жестоко подавлялись. В 1821 была провозглашена независимость от Испании, в июне 1822 С. был включён в состав Мексиканской империи, после её развала вошёл в федерацию — Соединённые провинции Центральной Америки. После распада федерации С. был провозглашён независимой республикой в 1841. Ожесточённая борьба консерваторов и либералов продолжалась в течение 19 в. В 1870-е гг. были проведены либеральные реформы: церковь была отделена от государства, введено избирательное право для мужчин и обязательное бесплатное начальное образование, в 1871 принята первая Конституция. С 1880-х гг. у власти стояли правительства консерваторов, установившие режим диктатуры. С нач. 20 в. усилилось проникновение иностранного капитала в экономику С. В 1930-е гг. резкое ухудшение экономической ситуации сопровождалось активизацией крестьянского движения и восстаниями против диктатуры Э.Мартинеса (1931—44). С сер. 1940-х гг. до нач. 1980-х гг. у власти находились военные режимы, правление которых привело к возникновению вооружённой оппозиции — леворадикальных повстанческих организаций. В 1980 они образовали Фронт национального освобождения им. Фарабундо Марти (ФНОФМ), взявший курс на завоевание власти вооружённым путём. В 1969 был развязан вооружённый конфликт с Гондурасом («футбольная война»), который был урегулирован с помощью ОАГ. Череда президентов, приводимых к власти военным командованием, завершилась в 1979, когда после очередного государственного переворота была создана военно-гражданская хунта, взявшая курс на демократизацию.

Переход С. к гражданскому правлению был начат в условиях вооружённого конфликта. Его возглавили лидеры Христианско-демократической партии (ХДП), действовавшие в союзе с военными. В 1983 была принята Конституция, закрепившая личные права и свободы граждан. В 1984 на первых свободных выборах лидер ХДП Н. Дуарте был избран президентом. Его попытки наладить диалог с повстанцами отвергались военным командованием и руководством ФНОФМ. В 1989 лидер оппозиционной правой партии Националистический республиканский союз (НРС-АРЕНА) А.Кристиани был избран президентом. Таким образом произошла первая в истории С. передача власти законно избранному главе государства. Правительство Кристиани (1989—94) при поддержке ООН взяло курс на политическое урегулирование внутригосударственного конфликта. Переговорный процесс был завершён 15 декабря 1992 заключением мирных Чапультепекских соглашений, положивших конец 12-летнему вооружённому конфликту, который унёс жизни 75 тыс. сальвадорцев. Эти соглашения открыли путь к национальному примирению, демилитаризации и демократизации, демобилизации повстанцев и включению их в легальную политическую жизнь. В 1993 была создана национальная гражданская полиция и проведена предусмотренная мирными соглашениями военная реформа, принят закон об амнистии для участников конфликта. ФНОФМ был преобразован в политическую партию. Преемником Кристиани стал кандидат правящей партии НРС банкир Кальдерон Соль (1994—99), сторонник курса на либерализацию экономики. В начале его правления НРС имел большинство мест в парламенте, но с кон. 1990-х гг. его позиции были ослаблены из-за внутренних противоречий и появления влиятельной левой фракции ФНОФМ. На президентских выборах 7 марта 1999 главным соперником кандидата правящей партии Франсиско Гильермо Флореса выступал один из лидеров ФНОФМ Факундо Гуардадо, получивший 29% голосов. Президентство Флореса (1999—2004) продолжило курс на экономическую либерализацию и демилитаризацию. На президентских выборах 21 марта 2004 молодой кандидат НРС Антонио Элиас Сака значительно опередил (57,7% голосов) лидера левой партии ФНОФМ Шафика Хандаля (35,6%). Победа представителя правящей партии была обусловлена его успешной карьерой журналиста и предпринимателя, демонстрирующего энергию и готовность к диалогу с оппозицией.



### Государственное устройство и политическая система

С. — демократическое государство с республиканской формой президентского правления. Действует Конституция 1983 с поправками 1991. *Административное деление* — 14 департаментов: Аучапан, Кабаньяс, Чалатенанго, Кускатлан, Ла Либертад, Морасан, Ла Пас, Сан Мигель, Сан-Сальвадор, Сан Висенте, Санта Ана, Сонсонате, Ла Уньон, Усулутан. *Крупные города*: Сан-Сальвадор, Санта-Ана, Сан-Мигель.

Президент и вице-президент избираются на 5 лет, переизбрание президента не допускается. Возрастной ценз главы государства и вице-президента — не менее 30 лет. Принципы государственного управления предусматривают разделение исполнительной, законодательной и судебной ветвей власти. Согласно конституционным поправкам 1991 *высший орган законодательной власти* — однопалатное Законодательное собрание в составе 84 депутатов, избираемых на 3 года (20 — по системе пропорционального представительства, 64 — по многопартийным спискам). *Исполнительная власть* возглавляется президентом и формируемым им кабинетом министров. Судебная власть представлена Верховным судом в составе 14 судей, избираемых парламентом.

*Глава государства* — президент Антонио Элиас Сака (избран 21 марта 2004, вступил в должность 1 июня 2004), лидер партии НРС; вице-президент — Ана Вильма де Эскобар. Глава руководства Законодательного собрания — Сиро Крус Сепеда Пенья. Исполнительная власть в департаментах осуществляется губернаторами, на муниципальном уровне — мэрами (алькальдами) и муниципальными советами.

В С. действует *многопартийная система*, сложившаяся в 1980-е гг. и претерпевшая изменения после прекращения вооружённого конфликта. С 1992 у власти находится партия НРС, проводящая курс на экономическую либерализацию и послевоенное восстановление. До 2003 она при поддержке фракции правой Партии национального примирения (ПНП) имела большинство в Законодательном собрании. Ситуация изменилась после парламентских выборов 16 марта 2003, в результате которых НРС уступил первенство ФНОФМ. Фракция НРС насчитывает 27 депутатов, а ФНОФМ — 31. ПНП, завоевавшая 16 мандатов, пошла на союз с ФНОФМ. Впервые в послевоенной истории С. представители правящей партии не были избраны на руководящие посты в парламенте. Позиции ХДП значительно ослаблены (5 мест), у социал-демократов из Объединённого демократического центра также 5 мест.

Среди *организаций деловых кругов* наиболее влиятельны Торговая и промышленная палата, Национальная ассоциация частного предпринимательства, Сальвадорская ассоциация промышленников, Корпорация экспортёров С. и Сальвадорский совет по кофе. Организации гражданского общества находятся в стадии становления. Наиболее активны профсоюзы транспортников, медиков и учителей, ассоциации крестьян, женские и правозащитные организации.

*Внутренняя политика* правительства нацелена на послевоенное восстановление, ликвидацию последствий стихийных бедствий (ураган «Митч» 1998 и землетрясения 2001), оставивших без крова сотни тысяч жителей, и обуздание преступности (140 преступлений на 100 тыс. жителей). Особое внимание уделяется развитию науки и технологии, модернизации инфраструктуры, необходимой для технологического развития и создания технопарков.

*Внешняя политика* нацелена на упрочение связей с США, Мексикой и центральноамериканскими странами. 31 марта 2000 было заключено соглашение с США о размещении на территории С. регионального центра по борьбе с наркотрафиком. Соглашение не ратифицировано парламентом из-за позиции ФНОФМ.

*Вооружённые силы* С. имеют 3 рода войск — сухопутные, авиацию и флот. В результате реализации мирных соглашений численность военнослужащих сократилась до 15 тыс.чел., а военные расходы были сокращены до 0,7% ВВП. С. имеет 3 военные зоны и 12 округов, 7 баз ВВС и 4 базы ВМФ.

С. имеет дипломатические отношения с РФ с июня 1992.

### Экономика

Малые размеры территории при высокой плотности населения и асимметрии в землевладении способствовали более быстрому промышленному развитию С. 12-летняя гражданская война и переход к неолиберальной модели оказали большое влияние на экономику. В годы войны значительный ущерб был нанесён окружающей среде и базовой инфраструктуре, предприятиям по переработке сельскохозяйственного сырья и сельскому хозяйству. Резко снизились темпы экономического роста, заметно возросли уровни бедности и безработицы. После завершения войны в С. начался переход к неолиберальной модели.

Важнейшими элементами новой экономической политики стали: макроэкономическая стабилизация и либерализация торговли и финансовой деятельности; проведение налоговой реформы; модернизация систе-

мы государственного управления; широкая приватизация в сфере финансов и услуг, в производственной инфраструктуре. Реформирование финансовой системы включало контроль за бюджетным дефицитом, оздоровление и приватизацию финансовых институтов, стабилизацию национальной денежной единицы, отказ от регулирования цен на рынках товаров и услуг, легализацию деятельности иностранных банков. С 1 января 2001 по закону «О валютной интеграции» доллар США и колон приняты в качестве денежных единиц при курсе 1:8,75.

Изменения в налоговой системе были направлены на расширение налогооблагаемой базы при сокращении числа категорий налогов, создание единой нормы подоходного налога и введение НДС в размере 13%. Фиксированный обменный курс и жёсткий контроль за денежной массой обеспечили С. один из самых низких в регионе уровней инфляции (3,8% в 2001). Улучшению инвестиционного климата способствовали законодательные акты 1988 и 1998, которые предусматривали 100%-ю репатриацию прибылей от промышленной деятельности и 50%-ю от торговли и услуг, 100%-ю репатриацию доходов от продажи инвестиций. Упрощалась процедура размещения бизнеса и уравнивались в правах национальные и иностранные инвесторы. В С. действуют 6 и создаются ещё 3 зоны свободной торговли. В 2001 прямые частные инвестиции составили 674 млн долл. США, из них иностранные — 268 млн. Внешний долг оценивался в 4,7 млрд долл., на его обслуживание расходуется 6,3% доходов от экспорта.

Приватизация коснулась таких отраслей, как сахарная и цементная промышленность, телекоммуникации, компании по водоснабжению и канализации, 4 распределительных электростанций, морских портов и международного аэропорта Илопанго. В 1996 был принят закон, по которому государственная пенсионная система должна быть заменена частными пенсионными фондами. До принятия закона государственные пенсии получали женщины с 50 лет, мужчины с 60 лет (к началу реформы пенсии получали 18% лиц соответствующих возрастов).

В 2001 ВВП составлял 13 млрд долл. США, 2040 долл. на душу населения. Структура ВВП (2001, %, в скобках — 1990, %): сфера услуг — 61 (57), промышленность 30 (26), в т.ч. обрабатывающая 23 (22), сельское хозяйство 9 (17). Среднегодовые темпы прироста ВВП в 1990—2001 4,5% (в 1980—90 0,2%) (в сельском хозяйстве 1,1%, в обрабатывающей промышленности 5,2 %, в сфере услуг 5,1%).

Меняется структура занятости: за 1970—90 доля занятых в аграрном секторе снизилась с 56 до 36%, но заметно выросла в промышленности (с 14,4 до 20,5%) и в сфере услуг (с 29,6 до 41,4%). Безработица за 1993—2000 снизилась с 9,9 до 6,7%.

*Аграрный сектор* занимает 3-е место по вкладу в ВВП и остаётся важнейшей отраслью экономики, обеспечивая более 40% доходов от экспорта и 70% национального спроса на продовольствие. С. отличается высокой степенью освоённости земельных ресурсов, но ему присущи большие диспропорции в распределении земли. Закон об аграрной реформе 1980 вызвал резкое сопротивление латифундистов. В результате реформы было перераспределено св. 300 тыс. га; перестали существовать хозяйства площадью св. 245 га, но реформа не ликвидировала малоземелье. В 1999 обрабатываемые земли занимали 810 тыс. га (560 тыс. га находилось под пашней и 250 тыс. га под плантациями многолетних культур), на 1 человека приходилось 0,1 га. Производство мало диверсифицировано 97% уборочных площадей находится под 11 культурами: 78% пашни занимают зернобобовые культуры (кукуруза, сорго, рис, фасоль); 96% площадей под многолетними культурами занимают кофе и сахарный тростник. Выращивают также фрукты, овощи, какао, табак, индиго и хенекен. Кофе остаётся важнейшей культурой: на него приходится 20% стоимости сельскохозяйственной продукции. Развито животноводство, главным образом мясное. В 2000 поголовье крупного рогатого скота составило 1212 тыс., свиней — 300 тыс.

Лесное и рыбное хозяйства развиты слабо. Производство лесной продукции в 1999 составило 5,2 млн м<sup>3</sup>, из них лишь 12,6% промышленной древесины. Большую часть улова рыбопродуктов составляют морская рыба и креветки. В последние годы уделяется внимание развитию аквакультуры, главным образом производству креветок.

Относительно высокий уровень развития *промышленности*, наличие дешёвой рабочей силы, развитая инфраструктура и благоприятный инвестиционный климат сделали С. первой страной в Центральной Америке, где стали развиваться сборочные предприятия («макилас») с ориентацией на реэкспорт готовой продукции. За 1992—97 их доля в ВВП утроилась. Развитию «макилас» способствует создание зон свободной торговли. Первая такая зона расположена вблизи аэропорта Илопанго. На «макилас» занято ок. 50 тыс. чел., из них 80% женщины. Из 3 млрд добавленной стоимости обрабатывающей промышленнос-

ти 45% приходилось на долю пищевкусовой, 34% — швейной, 1% — машиностроения, 7% — химической.

Основные энергоресурсы — гидро- и геотермальные источники, 1/3 конечного потребления электроэнергии базируется на импортной нефти. В 1998 установленная мощность электростанций составляла 996 МВт, производство электроэнергии 3821 млн кВт-ч, из них 1508 млн кВт-ч (39%) давали ГЭС. Св. 1/2 генерирующих мощностей приходится на 4 ГЭС, 84% производства электроэнергии давала государственная энергетическая компания. В 1998 её 4 распределительные компании были приватизированы.

Основу *транспортной сети* С. образуют шоссейные дороги. Их длина ок. 10 тыс. км, 1/5 с твёрдым покрытием. Главные транспортные артерии: Панамериканское шоссе (307,3 км), пересекающее страну с запада на восток, и Прибрежное шоссе, связывающее сельскохозяйственные районы с портами. Длина железных дорог 1202 км (в 1980 602 км), из них 503 км электрифицировано. С. не имеет морского флота, перевозки осуществляются судами иностранных компаний. Имеются несколько небольших морских портов и международный аэропорт Илопанго.

В 2002 *внешнеторговый товарооборот* составил 5342 млн долл. США с дефицитом в 2664 млн (в 2000 — соответственно 7898 и 1998 млн). В экспорте 51,6% приходится на долю сырья и 48,4% на готовые изделия (в 1990 — 64,5 и 35,5%). Кофе даёт 1/5 всех доходов от экспорта. Почти 1/4 доходов от экспорта и ок. 1/5 расходов на импорт приходится на сферу услуг. В импорте в 2000 46% затрат приходилось на полуфабрикаты, 23% — на потребительские товары, 17% — на средства производства и 1,7% — на топливо. США — основной внешнеторговый партнёр (61% экспорта и 41% импорта).


## Наука и культура

В 1992 был создан Национальный совет по науке и технологии при правительстве, который курирует развитие *системы научных учреждений* и разрабатывает проекты улучшения научно-технологической базы. Научные исследования осуществляются в высших учебных заведениях (Университет С., университет «Херардо Барриос», Евангелический университет, Университет Франсиско Гавидия, Восточный университет, Политехнический университет. Технологический университет, Католический западный университет, Университет Дон Боско, Панамериканский университет С., Центральноамериканский технологический институт, Высшая школа экономики и бизнеса). В крупных городах имеются музеи: национальный музей Давид Гусман, археологические — Сан-Андрес и при Университете Франсиско Гавидия, национальный музей авиации.

В С. имеется 100 домов культуры, представляющих кустарные изделия. В г. Сан-Себастьян собраны образцы ткачества, в г. Илобаско — керамика, посёлок Ла Пальма получил известность благодаря художественной школе, основанной Ф.Льортом, его живописным полотнам и настенным росписям. В изобразительном искусстве развиты разные направления — от классического до постмодернистского. Наиболее известные художники и графики — Уильям Чилин, Марио Эскобар, Гарсия Понсе, Карлос Альберто Имери, Селиэ Ларде, Роберто Уэсо.

Литература представлена когортой поэтов и прозаиков, чьё творчество восходит к наследию Рубена Дарио. Среди поэтов новой волны известны Роке Дальтон, Альфредо Эспино, Хесус Лопес, Давид Эскобар, Элисео Миранда; популярные прозаики — Манлио Аргета и Франсиско Родригес.





## СЕНТ-ВИНСЕНТ И ГРЕНАДИНЫ (Saint Vincent and the Grenadines)

### Общие сведения

Официальное название — *Сент-Винсент и Гренадины* (*Saint Vincent and the Grenadines*). Государство в Вест-Индии в группе Малых Антильских островов. Расположено на острове Сент-Винсент и островах Гренадины (32 острова). Общая площадь 389 км<sup>2</sup>, численность населения 116,4 тыс. чел. (оценка 2002). Государственный язык — английский. Столица — г. Кингстаун (17 тыс. чел., оценка 2002). Государственный праздник — День независимости 27 октября (с 1979). Денежная единица — восточнокарибский доллар.

Член ООН (с 1980) и её специализированных организаций, ОАГ, Содружества наций, КАРИКОМ и др.

### География

Расположены между 12°32' и 13°23' северной широты и 61°05' и 61°33' западной долготы. Омываются Карибским морем на западе и Атлантическим океаном на востоке. Протяжённость *береговой линии* — 84 км. *Рельеф* гористый, вулканического происхождения, высшая точка — действующий вулкан Суфриер (1234 м), последнее извержение в 1979 вызвало эвакуацию населения почти с 2/3 территории страны. *Климат* тропический пассатный, среднегодовая температура +26°С. Среднегодовой уровень осадков ок. 2500 мм. С июня по ноябрь возможны тропические ураганы. Значительные гидроресурсы. На ГЭС вырабатывается почти 1/3 электроэнергии. *Лесами* покрыто 47% территории. Самым крупным



наземным животным является агути из отряда грызунов, большое видовое разнообразие птиц.

### Население

Постоянное население имеется на 8 из 33 островов государства. Более 90% населения проживает на острове Сент-Винсент. *Численность населения* возрастает незначительно: в 1997—2002 — со 112,4 тыс. до 116,4 тыс. чел. (по оценкам). Годовой прирост 0,37%, рождаемость 17,5‰, смертность 6,12‰, детская смертность 16,2 чел. на 1000 новорождённых (оценка 2002). *Средняя продолжительность жизни* — 72,8 года. *Возрастная структура*: 0—14 лет — 28,9%, 15—59 лет — 64,8%, 60 лет и старше — 6,3%. На 100 женщин приходится 103 мужчины. Доля городского населения 55%, эмиграция 1,2% (оценка 2002). Грамотность среди взрослых — 96%. Винсентцы — преимущественно мулаты и потомки африканских рабов, 8% — индейцы и самбо. Официальный язык — английский, но часть населения в быту пользуется патуа — местным диалектом французского языка. Преобладают протестанты (англикане 47%, методисты 28%), католики 13%.

### История

Остров Сент-Винсент открыт экспедицией Х. Колумба в 1498 в День святого Винсента. В 15—17 вв. на островах жили индейцы карибы, оказывавшие серьёзное сопротивление европейским колонистам, пытавшимся поселиться на острове. До 17 в. — владение Испании. На протяжении 17—18 вв. попеременно переходил под контроль Франции и Великобритании. По



Версальскому мирному договору в 1783 окончательно стал колонией Великобритании. До отмены рабства в 1838 в качестве рабочей силы на плантациях Сент-Винсента использовались негры-рабы. В 1846 для работы на плантациях была завезена группа португальцев, а позже индийцев. До 1956 Сент-Винсент входил в состав владения Наветренные острова, в 1958–62 — в Вест-Индскую федерацию. В 1969 С.-В. и Г. объявлены ассоциированным с Великобританией государством. В 1974 С.-В. и Г. вошли в Карибское сообщество, в 1979 провозглашена независимость. В 2000 попытка повысить заработную плату членам парламента привела к массовым народным выступлениям и досрочным выборам, состоявшимся в марте 2001.

#### Государственное устройство и политическая система

Суверенное государство в составе Содружества. Парламентская демократия. Действует Конституция 1979. *Административно-территориальное деление* — 6 приходов: Шарлотта, Гренадины, Сент-Эндрю, Сент-Дэвид, Сент-Джордж и Сент-Патрик. *Крупнейшие города и населённые пункты*: Кингстаун, Джорджтаун, Шатобелер, Буера. Британский доминион, *главой государства* является королева (с 1952 — Елизавета II), представленная генерал-губернатором (с 2002 — Ф. Н. Баллантайн). *Законодательная власть* принадлежит однопалатной палате собрания в составе 6 назначаемых генерал-губернатором сенаторов и 15 депутатов, избираемых всеобщим голосованием на срок 5 лет (последние выборы 28 марта 2001). *Исполнительная власть* принадлежит правительству во главе с премьер-министром. Лидер победившей на выборах партии, как правило, назначается премьер-министром, с 29 марта 2001 — Р. Гонсалвеш. *Судебная власть* принадлежит Восточно-карибскому Верховному суду (расположен на Сент-Люсии). Дела местного самоуправления находятся в ведении соответствующего министерства, местных органов власти нет ни в одном из 6 приходов.

Формально действуют 6 *политических партий*, фактически — двухпартийная система. Партия трудового единства создана в 1994 при объединении действовавшей с 1955 и возглавлявшей первое независимое правительство Лейбористской партии Сент-Винсента и Движения национального единства. Является партией социал-демократической ориентации, выступает за национальное единство всех граждан и их равные права, но особое внимание уделяет защите интересов бедных и обездоленных жителей. Консуль-

тативный член Социалистического интернационала. На выборах 2001 получила 57% голосов и 12 мест в палате собрания. Лидер — Р. Гонсалвеш. Новая демократическая партия основана в 1975. Занимает правоцентристские позиции. Является членом Международного демократического союза. Численность 7 тыс. чел. Находилась у власти в 1984–2001. На выборах 2001 получила 3 места в палате собрания. Лидер — А. Юстэйс. Объединённое народное движение создано в 1979 путём слияния нескольких мелких левых группировок. Придерживается социалистической ориентации. На выборах 1979 набрало 14,4% голосов, с тех пор постоянно теряет поддержку электората. В промежутках между выборами практически не функционирует. Лидер — А. Сондерс. Национал-реформистская партия, Народно-прогрессивное движение и Прогрессивная лейбористская партия политического влияния не имеют.

*Внутренняя политика* направлена на снижение уровня безработицы, увеличение финансирования социальных программ (образование, медицина, строительство дорог), реструктуризацию экономики. Во внешней политике правительство поддерживает программы интеграции в КАРИКОМ и Зону свободной торговли Америки.

*Вооружённые силы* представлены местным полицейским корпусом.

#### Экономика

Объём ВВП в текущих ценах 360,6 млн долл. США, ВВП на душу населения 3,05 тыс. долл. США (оценка 2002). В 1990-х гг. среднегодовой прирост ВВП составил 2,5%, в 2001 наблюдалось снижение объёмов ВВП на 0,8%, также зафиксирована дефляция потребительских цен на 0,4% (2001). Безработица 19,8% (2000). Доля сельского хозяйства и рыболовства в ВВП 11,7%, энергетики 7,1%, строительства и промышленности 15,8%, сектора услуг 65,8% (оценка 2002). Обработывающая промышленность представлена производством цемента, мебели, одежды, переработкой сельскохозяйственной продукции и производством крахмала из аррорута (С.-В. и Г. — ведущий мировой производитель, ок. 150 т крахмала ежегодно). В 1990-х гг. открыты предприятия по производству теннисных ракеток и сборке электроаппаратуры на экспорт.

Экономика С.-В. и Г. остаётся зависимой от традиционного *сельского хозяйства*. Выращиваются (2002): бананы (главная товарная культура, производство сокращается, 45 тыс. т), кокосовые орехи (23,7 тыс. т),

сладкий картофель, табак (85 т), специи, аррорут. поголовье крупного рогатого скота 6,2 тыс. голов, свиней — 9,5 тыс., овец — 13 тыс., коз — 6 тыс., кур — 200 тыс. (2002). Рыболовство для внутреннего потребления и на экспорт (в 2000 выловлено 7,3 тыс. т рыбы).

Общая протяжённость автомобильных дорог 1,04 тыс. км, из них 340 км с твёрдым покрытием. Главный порт — Кингстаун. 6 аэропортов, включая 5 с асфальтированными полосами (длиной до 1523 м). Подводным кабелем С.-В. и Г. соединены с другими островами Карибского моря. Численность пользователей Интернета в 2001 достигла 3500 чел.

Центральным банком по отношению к С.-В. и Г. является Восточнокарибский центральный банк. Курс национальной денежной единицы фиксирован к доллару США в соотношении 2,7:1. Небольшой офшорный банковский центр (первые офшорные законы приняты в 1976, новое финансовое законодательство — в 1996). Привлечению иностранного капитала способствует полная конфиденциальность банковской информации. В кон. 2001 было зарегистрировано 38 банков, однако их число уменьшается, поскольку С.-В. и Г. занесены в список стран, законодательство которых благоприятствует «отмыванию денег». Предпринимаются усилия для выхода из данного «чёрного» списка. В 2002 С.-В. и Г. были исключены из списка ОЭСР с перечнем стран, которые представляют собой «налоговый рай». Практикуется предоставление «удобного флага». На С.-В. и Г. зарегистрировано 788 судов (водоизмещением более 1000 т), включая 735 иностранных.

На протяжении 1990-х гг. наблюдался стабильный рост численности туристов: с 77 тыс. чел. в 1986 до 245,4 тыс. чел. в 2002 (в т.ч. 70,3 тыс. круизных и 84,5 тыс. с яхт). Особое внимание уделяется туризму, связанному с арендой и отдыхом на яхтах, а также парусному спорту. Доходы от туризма в 2002 (оценка) составили 78,4 млн долл. США.

Доля налогов в ВВП составила 25,5%, в т.ч. ок. 1/2 — налоги и пошлины на внешнеторговую деятельность и ок. 1/3 — налог на доход (оценка 2002). Государственный бюджет в 1998—2001 сводился с положительным сальдо, в 2002 в результате проведения крупномасштабных социальных программ дефицит бюджета составил 3,5%. Внешний долг 46% ВВП (2002). Общий долг государственного сектора 68,9% ВВП (2001).

Объём *экспорта* за 1998—2002 сократился с 50,1 млн до 42,2 млн долл. США, *импорта* — с 201,3 млн до 181,9 млн. Главные торговые партнёры (оценка 2002): страны КАРИКОМ (51,4% экспорта, 30% импорта,

в т.ч. Тринидад и Тобаго 10,2% экспорта и 20,9% импорта), США (3,3% экспорта, 38% импорта), Великобритания (40,2% экспорта, 8,6% импорта). В структуре товарного экспорта 50% приходится на сельскохозяйственную продукцию, в т.ч. 30,6% бананы (оценка 2002). Торговый баланс хронически отрицательный; восполняется за счёт поступлений от сферы услуг.

*Экономическая политика* направлена на снижение зависимости экономики от сельского хозяйства, в частности от монокультурного производства бананов путём диверсификации растениеводства, налаживания прямых связей сельскохозяйственных производителей с рынками сбыта, создания рабочих мест в других отраслях. Стимулирование развития международного туризма путём поддержки гостиничного хозяйства, малого частного бизнеса, строительства инфраструктуры. Совершенствование офшорного законодательства для исключения С.-В. и Г. из «чёрного» списка путём принятия поправок и новых законов.

ВВП на душу населения по паритету покупательной способности валюты в 2002 равнялся 5,33 тыс. долл. США. Среднемесячная заработная плата 146,7 долл. США. За чертой бедности проживает 17% населения. По индексу гуманитарного развития С.-В. и Г. занимает 91-е место в мире.

### Наука и культура

Всеобщее обязательное и бесплатное образование для детей в возрасте от 5 до 15 лет. Действуют 65 начальных школ (19,17 тыс. учащихся, 767 учителей в 1999), 21 средняя школа, технический колледж. С 1963 работает частный колледж Бишопа. При сотрудничестве с Мемориальным университетом Ньюфаундленда (Канада) в С.-В. и Г. функционирует Педагогический колледж. Публикуется несколько периодических изданий, в т.ч. журнал The Vincentian (с 1919) и правительственный вестник Government Gazette (с 1868). Работают 4 местные радиостанции, имеются 1 местная телевизионная станция, кабельное и спутниковое телевидение основных каналов США и Великобритании. В 2000 в стране насчитывалось (в расчёте на 1 тыс. чел.) 685 радиоприёмников, 234 телевизора, 105,8 персональных компьютера. Ботанический сад Кингстауна, основанный в 1765, считается старейшим в Западном полушарии. В Кингстауне расположен Национальный музей.





## СЕНТ-КИТС — НЕВИС (Saint Kitts and Nevis)

### Общие сведения

Официальное название — **Федерация Сент-Китса и Невиса** (*Federation of Saint Kitts and Nevis*). Расположены в Вест-Индии. Площадь 261,6 км<sup>2</sup>, в т.ч. острова Сент-Китс — 168,4 км<sup>2</sup>, острова Невис — 93,2 км<sup>2</sup>. Численность населения 45,1 тыс. чел. (оценка 2002). Государственный язык — английский. Столица — г. Бастер (15 тыс. чел.). Государственный праздник — День независимости 19 сентября (с 1983). Денежная единица — восточнокарибский доллар.

Член ООН и её специализированных организаций (с 1983), ОАГ (с 1983), Содружества наций, КАРИКОМ.

### География

С.-К. — Н. расположены между 17°05' и 17°26' северной широты и 62°33' и 62°52' западной долготы. Омываются Карибским морем на западе и Атлантическим океаном на востоке, разделены Узким проливом шириной 3 км. Протяжённость *береговой линии* 135 км, Невис окружён коралловыми рифами. Острова вулканического происхождения, гористые, высочайшая вершина на Сент-Китсе — Лиамуига (1156 м), на Невисе — Невис-Пик (985 м). *Климат* тропический, сухой. Среднегодовая температура +27°С, сезонные колебания незначительны. Годовая сумма осадков 1397 мм на Сент-Китсе и 1219 мм на Невисе. Сезон дождей с мая по ноябрь, с июля по октябрь возможны тропические ураганы. Водные источники малочисленны и не имеют хозяйственного значения. На юге острова Сент-Китс — солёное озеро, в кратере потухшего вулкана на Лиамуига — пресное. *Почвы* на Сент-Китсе песчаные, на Невисе глинистые. Вершины гор за-



няты альпийскими *лугами*, склоны — *лесами*, покрывающими ок. 30% территории страны. Самыми крупными *животными* — завезённые из Африки зелёные обезьяны.

### Население

Население сокращается (ежегодно на 0,7% в 1975—2000) в результате эмиграции. Рождаемость 18,6‰, смертность 9,0‰, детская смертность 15,8 чел. на 1000 новорождённых (оценка 2002). *Продолжительность жизни* 71,3 года, в т.ч. женщин 74,3, мужчин 68,5 года. *Возрастная структура*: 0—14 лет — 29,4%, 15—64 года — 61,9%, 65 лет и старше — 8,7%. На 100 женщин приходится 96 мужчин. Доля городского населения 38%. Грамотно 98% взрослого населения. Ок. 90% жителей — потомки африканских рабов, завезённых в 17—19 вв., частично смешавшихся с англичанами, мулаты, незначительные группы выходцев из Индии, Китая, Ливана и Португалии. Основная часть верующих — последователи англиканской и методистской церкви, группы моравских братьев и католиков, выходцы из Ливана — мусульмане.

### История

Первые индейцы появились на островах в кон. 1 в. до н.э. Аравакские племена к приходу европейцев были вытеснены карибами. Открыты Х. Колумбом в 1493. Английские поселенцы появились на Сент-Китсе в 1623, на Невисе — в 1628, французы — в 1627. Англо-французское соперничество закончилось переходом островов во владение Великобритании в 1713, хотя попытки реванша со стороны французов продолжались до нач. 19 в. До 1956 входили в состав колонии Подветренные острова в

качестве федерации, включавшей с 1882 ещё и Ангилью, в 1958–62 — в состав Вест-Индской федерации. В 1967 получили статус «ассоциированного с Великобританией государства» и внутреннее самоуправление, тогда же Ангилья отделилась от С.-К. — Н. Независимость провозглашена 19 сентября 1983. В 1993 имели место массовые беспорядки с объявлением чрезвычайного положения, требованием введения коллективных сил безопасности и проведения в 1995 досрочных выборов. В 1998 на Невисе прошёл референдум по выходу из федерации («за» высказались 61,8% голосующих при необходимых 66,7%). В 2003 политические лидеры Невиса заявили о намерении добиваться независимости.

#### Государственное устройство и политическая система

Британский доминион. По Конституции 1983 действует «вестминстерская модель» организации государственной власти (см. Антигуа и Барбуда). В *административном отношении* подразделяется на 14 приходов. *Крупнейшие города*: Бастер, Сенди-Пойнт и Чарлстаун — административный центр Невиса. *Глава государства* — королева Великобритании (Елизавета II), представленная генерал-губернатором, с 1996 К.М. Себастайн. *Высший орган законодательной власти* — палата собрания в составе 11 выборных членов (8 от Сент-Китса и 3 от Невиса) и 3 назначаемых генерал-губернатором сенаторов. *Исполнительная власть* — правительство, возглавляемое премьер-министром, назначаемым генерал-губернатором по результатам выборов, с 1995 Д. Дуглас.

Выборы в палату собрания проходят 1 раз в 5 лет по мажоритарной системе по одномандатным округам. Всеобщее избирательное право предоставляется с 18 лет всем гражданам, прожившим в стране более года.

Невис пользуется автономией во всех вопросах кроме обороны, безопасности и внешней политики, имеет собственный законодательный орган — Ассамблею, формируемую из 5 избираемых 1 раз в 4 года и 4 назначаемых вице-генерал-губернатором членов. Правительство Невиса обладает широкими полномочиями и располагает собственными финансовыми средствами. По Конституции Ассамблея может инициировать выход Невиса из федерации, для чего на референдуме за него должны высказаться не менее 2/3 жителей острова при условии участия свыше половины зарегистрированных избирателей.

Лейбористская партия С.-К. — Н. создана в 1932. Выступает за сочетание рыночной экономики с сохранением социальных гарантий для населения. Консультативный член Социалистического интернационала. Имела большинство в Законодательном собрании в 1952–80. С

1995 правящая партия, на выборах 2000 получила 53,9% голосов и все 8 мест от Сент-Китса в палате собрания. Лидер — Д. Дуглас. Движение народного действия (ПАМ) организовано в 1965. Придерживается консервативной ориентации. Является членом Международного демократического союза и Христианско-демократического интернационала. Находилась у власти с 1980–95. На выборах 2000 получила 29,6% голосов и лишилась представительства в палате собрания. Лидер — Л. Грант. Движение заинтересованных граждан возникло в 1987, действует на острове Невис и выступает за его немедленное отделение от федерации. На выборах 2000 получило 2 места в палате собрания, на выборах в Ассамблею острова в 2001 — 4 из 5 избираемых мест. Лидер — В. Эй-мори. Реформистская партия Невиса основана в 1970. Придерживается консервативных взглядов, является консультативным членом Международного демократического союза. В 1980–95 входила в коалиционное правительство с ПАМ. С 1997 высказывается за отделение острова. Имеет 1 место в палате собрания и 1 выборное место в островной Ассамблее. Лидер — Дж. Пэрри.

Основная задача *внутренней политики* — сохранение территориальной целостности страны. В ходе начавшегося в 1998 пересмотра Конституции предлагаются варианты расширения степени автономии Невиса, включая возможность конфедерации. Во *внешней политике* проводится курс на углубление разностороннего сотрудничества с соседними странами, прежде всего возглавляемыми социал-демократическими правительствами.

*Силы обороны*, распущенные в 1981, воссозданы в 1997, включают службу береговой охраны. В случае объявления военного положения в состав армии вливаются полицейские силы численностью 360 чел.

#### Экономика

ВВП в текущих ценах в 2002 составил 339,9 млн долл. США, на душу населения — 7,5 тыс. долл. США. Годовой прирост ВВП в 1995–2000 превышал 5%, в 2001 сократился до 2,3%, а в 2002 — до 0,8%. Темпы инфляции снизились с 8,7% в 1997 до 1,9% в 2002. Экономически активное население — 22 тыс. чел., безработица 13% (2002). Доля сельского хозяйства и рыболовства в ВВП 2,8%, промышленности и энергетики — 12,7%, строительства — 16,3%, услуг — 68,2%, однако в сельском хозяйстве занято почти 15%, а в промышленности — св. 20% экономически активного населения (2000).

К традиционным отраслям *промышленности* относятся производство сахара (21,4 тыс. т в 2002) и рома. Для развития новых отраслей создано 4 индустриальных парка, действующие в них компании освобождаются от



уплаты пошлин на импорт оборудования, сырья и комплектующих и получают налоговые льготы на срок 10–15 лет. За счёт парков главной отраслью промышленности стало производство электротехнических изделий, прежде всего электронных компонентов на экспорт.

С 17 в. С.-К. — Н. специализировались на выращивании сахарного тростника. Из-за роста издержек производства отрасль убыточна, и изучается вопрос о её ликвидации. В 2002 начато выполнение 5-летнего проекта диверсификации *сельскохозяйственного производства*. Экспортное значение имеют хлопок и манго, выращиваются корнеплоды, овощи и фрукты. Под пастбищами занято 4 тыс. га, поголовье крупного рогатого скота в 2002 составило 4,3 тыс., коз — 14,4 тыс., овец — 14 тыс., свиней — 4,9 тыс. Рыболовство для внутреннего рынка и на экспорт, построен комплекс по переработке рыбы в Бастере.

Протяжённость узкоколейных железных дорог — 58 км, используется в основном для обслуживания туристов. Протяжённость автомобильных дорог 320 км, из них с твёрдым покрытием — 136 км. Порты в Бастере и Чарлстауне, между ними паромное сообщение. На Сент-Китсе международный аэропорт, на Невисе — местный аэропорт (принимает только лёгкие самолёты). Телефонную связь обеспечивает совместное предприятие с участием британской Cable & Wireless и правительства страны, обеспеченность аппаратами 600 шт. на 1 тыс. жителей, персональными компьютерами — 182 шт. на 1 тыс.

Число иностранных туристов за 1995–2002 увеличилось с 200 до 243 тыс., из них круизных — со 121 до 167 тыс. Число гостиничных номеров — 1,6 тыс.

Проводится политика жёсткого государственного регулирования экономики, планов приватизации нет, сохраняется контроль за ценами на многие виды продовольствия, нефтепродукты, стройматериалы и общественный транспорт. В 2001 ухудшение состояния бюджета побудило правительство приступить к составлению плана реформы госсектора. Важнейшими мероприятиями в *социальной сфере* стали начатая в 1995 программа строительства дешёвого жилья (к 2003 сооружено 1,2 тыс. домов), и передача (с 1997) госземель в собственность граждан, проживающих на них более 30 лет.

Центральным банком по отношению к С.-К. — Н. выступает Восточнокарибский центральный банк. Денежная единица с 1976 имеет фиксированный курс по отношению к доллару США — 2,7:1. Действуют 3 национальных и 3 иностранных коммерческих банка и банк развития, сумма кредитов частному сектору за 1996–2002 возросла с 465,6 до 658,9 млн восточнокарибских долл., государственным предприятиям — со 105,1 до 228,5 млн. С 1980-х гг. на Невисе и с 1996 на Сент-Китсе развивается

офшорная деятельность, зарегистрировано (2001) 22,5 тыс. коммерческих и св. 2 тыс. трастовых компаний.

Дефицит государственного бюджета за 1995–2002 возрос с 1,7 до 16,2% ВВП; государственный долг увеличился с 59,4 до 157,5% ВВП.

*Экспорт* за 1996–2001 увеличился с 39,1 млн до 55,0 млн долл. США, *импорт* — со 131,9 млн до 166,7 млн долл. США. Доля сахара в экспорте за 1997–2001 снизилась с 48,1 до 11,7%, электротехнических изделий возросла с 23,2 до 35%. Св. 1/2 импорта занимают потребительские товары, более 1/4 — машины и оборудование. Главные торговые партнёры (2002, %): по экспорту — США (71) и Великобритания (12); по импорту — США (50), Тринидад и Тобаго (12), Канада (11), Великобритания (8). Дефицит по текущим статьям платёжного баланса в 2002 — 33,5% ВВП. Увеличивается внешний долг, его соотношение с ВВП возросло за 1995–2002 с 25 до 70,5%. ВВП на душу населения, исчисленный по паритету покупательной способности валюты, в 2001 составил 11,3 тыс. долл. С повышением прожиточного минимума до 1 тыс. восточнокарибских долл. доля проживающих ниже черты бедности повысилась с 15 до 30% на С.-К. и 32,5% на Н. Минимальная месячная заработная плата в госсекторе с 2000 — 1 тыс. восточнокарибских долл. Подоходный налог не взимается. По индексу гуманитарного развития С.-К.—Н. занимает 51-е место в мире.

### Наука и культура

Обязательное и бесплатное *образование* для детей в возрасте от 5 до 17 лет. Действует 30 государственных и 8 частных школ с 12 тыс. учеников, общеобразовательный и технический колледжи предоставляют среднее специальное образование, отделение американского Международного университета медицинских наук на Невисе — высшее (40 студентов в 2000/01). Все учебные заведения компьютеризированы. Издаётся три еженедельные газеты, орган лейбористов — The Labour Spokesman выпускается дважды в неделю. Действуют 7 радиостанций, 1 телестанция и 53 кабельных канала TV.

Крупнейшим *культурным событием* года является карнавал, посвящённый освобождению от рабства. С 1997 проходит международный музыкальный фестиваль. Форт Бринстоун-Хилл, сооружённый в 1695 и получивший славу Гибралтара Вест-Индии, объявлен ЮНЕСКО историческим наследием. В Чарлстауне — музей Г. Нельсона, в Бастере — ботанический сад.





## СЕНТ-ЛЮСИЯ (Saint Lucia)

### Общие сведения

Расположена в Вест-Индии. Площадь 616,3 км<sup>2</sup>. Численность населения — 157,8 тыс. чел. (перепись 2001). Государственный язык — английский. Столица — г. Кастри (64 тыс. чел.). Государственный праздник — День независимости 3 ноября (с 1979). Денежная единица — восточнокарибский доллар.

Член ООН и её специализированных организаций (с 1979), ОАГ (с 1979), Содружества наций, КАРИКОМ, Движения неприсоединения и др.

### География

Расположена между 13°42′ и 14°7′ северной широты и 60°53′ и 61°5′ западной долготы. Омывается Карибским морем на западе и Атлантическим океаном на востоке. Протяжённость *береговой линии* 158 км. Остров вулканического происхождения, с севера на юг протягивается горный хребет с наиболее высокой точкой — Гими (959 м). На юге — кратер потухшего вулкана Суфриер. *Климат* тропический, среднегодовая температура +26°С, сезонные различия незначительны. Дождливый сезон продолжается с мая по октябрь. Годовое количество осадков 1100—1700 мм в прибрежных районах, 2200—3900 мм в горах. Часты тропические ураганы. *Реки* горные, несудоходные, с большим количеством водопадов. В районе вулкана — серные источники. *Леса* сохранились в горах, занимают 15% территории острова, ежегодно обезлесивается до 1,6% покрытых деревьями площадей. Крупнейшее млекопитающее — агути из отряда грызунов. Эндемики *фауны*: редчайшая змея сент-люсийский рейсер, самая маленькая в мире узконосая змея и голубая ящерица.



### Население

По оценке, население С.-Л. в 2002 составило 159,1 тыс. чел. Между переписями 1991 и 2001 население увеличилось со 133,3 до 157,8 тыс. чел. Рождаемость 21,4‰, смертность 5,3‰, детская смертность 14,8 чел. на 1000 новорождённых (оценка 2002). *Продолжительность жизни* 72,8 года, в т.ч. женщин 76,6, мужчин 69,3. *Возрастная структура*: 0—14 лет — 31,6%, 15—64 года — 63,1%, 65 лет и старше — 5,3%. На 100 женщин приходится 96 мужчин. Доля городского населения 38%. Грамотно 84% взрослого населения. 90% жителей — потомки африканских рабов, завезённых в 17—19 вв., 6% — мулаты, 3% — выходцы из Индии, 1% — белые. Основная часть населения пользуется патуа — местным диалектом французского языка. Ок. 67,5% верующих — католики, 2% — англиканцы, 20% — иные протестантские конфессии.

### История

Араваки, населявшие остров со 2 в. н.э., были вытеснены карибами в 8—10 вв. Открыт испанским мореплавателем Хуаном де Коса в 1502. Французы начали колонизировать С.-Л. в 1635, в 1642 провозглашена колонией Франции. На протяжении 17—18 вв. за владение ею шла ожесточённая борьба между Великобританией и Францией. Окончательно перешла к Великобритании в 1815 по решению Венского конгресса. В 1838—1956 С.-Л. входила в состав колонии Наветренные острова, в 1958—62 — Вест-Индскую федерацию. В 1967 получила статус «ассоциированного с Великобританией государства» и внутреннее самоуправление, независимость провозглашена 22 февраля 1979. Правительственный кри-

зис в 1982 привёл к созданию временного коалиционного правительства и досрочным парламентским выборам.

### Государственное устройство и политическая система

Британский доминион. По Конституции 1979 действует «вестминстерская модель» организации государственной власти (см. Антигуа и Барбуда). В *административном отношении* подразделяется на 11 округов. *Крупнейшие города* — Кастри, Вьё-Фор, Суфриер, Гро-Исле, Мику. *Глава государства* — королева Великобритании (Елизавета II), представленная генерал-губернатором, с 1997 П. Луиси. *Высший орган законодательной власти* — двухпалатный парламент в составе палаты собрания из 17 избираемых членов и 11 назначаемых генерал-губернатором сенаторов. Из них 6 представляются премьером, 3 — лидером оппозиции, 2 — неправительственными организациями. *Исполнительная власть* — правительство в составе 12 чел., возглавляемое премьер-министром, назначаемым генерал-губернатором по результатам парламентских выборов, с 1997 К. Энтони.

Выборы в палату собрания проходят 1 раз в 5 лет по мажоритарной системе по одномандатным округам. Всеобщее избирательное право предоставляется с 18 лет всем гражданам, прожившим в стране более 1 года.

Органы местного самоуправления действуют в лице городских и сельских советов, состоящих из выборных и назначаемых членов. Из выборных членов, которых должно быть большинство, избираются главы местных администраций. Функции местных властей ограничены: контроль за торговлей, санитарным состоянием, ремонт дорог. Собственный бюджет имеет городской совет Кастри, потребности остальных обеспечиваются центральным правительством.

Фактически действует *двухпартийная система*. Лейбористская партия С.-Л. основана в 1950. Первоначально находилась на левых позициях, постепенно перешла на умеренно реформистские, консультативный член Социалистического интернационала. Имела большинство мест в палате собрания в 1951—64, возглавляла первое правительство независимой С.-Л. в 1979—82, вернулась к власти в 1997. На выборах в декабре 2001 получила 54,2% голосов и 14 мест в палате собрания. Лидер — К. Энтони. Объединённая рабочая партия создана в 1964, придерживается консервативных воззрений. Консультативный член международного демократического союза. Имела большинство в палате собрания в 1964—79, находилась у власти в 1982—97, с 1997 в оппозиции. На выборах 2001 получила 36,6% голосов и 3 места в палате собрания. Лидер — В. Льюис.

Лейбористское правительство во *внутренней политике* взяло курс на снижение уровня бедности и сокращение социального неравенства, важнейшим актом во внешней политике стал разрыв дипломатических отношений с Тайванем и установление их с КНР.

*Армия* отсутствует, в составе полицейских сил из 300 чел. — спецподразделение и береговая охрана, в распоряжении которой два патрульных корабля.

### Экономика

ВВП в текущих ценах в 2002 660 млн долл. США, на душу населения — 4,2 тыс. долл. США. Годовой прирост ВВП в 1990-е гг. 3,1%, с 2000 наблюдается спад производства. Годовые темпы инфляции в 1990—2000 — 2,9%, в 2001 — 1,9%, в 2002 — дефляция 0,2%. Безработица 18,9% (2001). Доля сельского хозяйства и рыболовства в ВВП 5,9%, промышленности и энергетики — 11,8%, строительства — 10,9%, услуг — 71,4% (2002). Соотношение между названными отраслями по занятости — соответственно 19,5; 11,1; 10 и 69,4% экономически активного населения.

К традиционным отраслям *промышленности* относятся производство рома, безалкогольных напитков и переработка кокосовых орехов. Для развития новых производств созданы 2 свободные зоны и 6 промышленных парков, действующие в них компании освобождаются от уплаты пошлин на импорт оборудования, сырья и комплектующих и имеют налоговые льготы сроком до 15 лет. На кон. 2002 в зонах и промышленных парках действовало 27 компаний (14 национальных), обеспечивавших занятость 4,6 тыс. чел. и производивших электронные компоненты, изделия из картона, одежду и мебель.

С 1930-х гг. С.-Л. специализировалась на выращивании бананов, обеспечивавших до 60% экспортных поступлений. Из-за роста конкуренции на рынках ЕС, постепенной отмены режима преференциального доступа на них и неблагоприятных природных условий годовой объём производства сократился с рекордного уровня в 135,4 тыс. т в 1990 до 48,2 тыс. т в 2002. За тот же период в 6 раз снизился сбор второй по значению экспортной культуры — какао. Экспортное значение имеют плоды хлебного дерева, перец, манго, смородина, авокадо, кокосы, грейпфруты. Преимущественно для внутреннего пользования выращиваются корнеплоды, овощи, апельсины, ананасы, дыни. Животноводство развито слабо. Улов рыбы увеличился за 1987—2002 с 0,3 до 1,6 тыс. т. Построен комплекс по переработке рыбы в Вьё-Фор.

Общая протяжённость автомобильных дорог составляет 1,2 тыс. км, лишь 65 км с твёрдым покрытием. В 2001 началось выполнение 5-летней программы развития дорожной сети, в ходе которой должно быть рекон-

струировано 166 км дорог. Парк автомобилей достиг 38,5 тыс., из них легковых — 21,3 тыс. Крупнейшие порты — Кастри и Вьё-Фор, годовой грузооборот достигает 750 тыс. т: св. 3/4 приходится на Кастри. Два международных аэропорта. До 2001 монополистом в области телефонной связи была британская Cable & Wireless, в 2003 стал действовать первый независимый оператор в области сотовой связи. Обеспеченность (шт. на 1 тыс. жителей) аппаратами 411, персональными компьютерами — 146.

Число иностранных туристов достигло в 2002 648,4 тыс. чел., из них 387,2 тыс. — круизные. До 1/3 туристов прибывает из США, по 1/4 из Великобритании и стран КАРИКОМ. Насчитывается 4,5 тыс. номеров в гостиницах и пансионатах.

После прихода к власти лейбористов активизировалось проведение структурных реформ, направленных на усиление рыночных принципов в экономике. Приватизированы Банановая корпорация, на месте которой действуют 4 частные компании, Национальный коммерческий банк, объединённый в 2001 с ранее принадлежавшим государству банком развития. Управление водоснабжения и канализации преобразовано в компанию: 100% её акций принадлежат государству, но в перспективе перейдут частным инвесторам. В 2000 введён единый внешний тариф, разработанный КАРИКОМ с максимальным уровнем тарифов в 20%. Падение ВВП на 4,6% в 2001 преодолено за счёт экспансионистской политики и увеличения доли государственных инвестиций в ВВП с 7,5 до 8,3%, что позволило выйти на положительную динамику роста (0,1%) в 2002. Важнейшим мероприятием в *социальной сфере* является программа строительства дешёвого жилья, под действие которой попадают семьи с годовым доходом ниже 30 тыс. восточнокарибских долл.

Центральным банком по отношению к С.-Л. выступает Восточнокарибский центральный банк. С 1976 курс национальной валюты фиксирован к доллару США в отношении 2,7:1. Действуют 2 национальных и 5 иностранных коммерческих банков, 13 кредитных союзов и 24 страховые компании. С 1999 стала развиваться офшорная деятельность, зарегистрировано (2002/03) 848 коммерческих, 13 трастовых и 9 страховых компаний, 1 банк и 1 паевой фонд.

Доля налогов в ВВП составляет 21–23% ВВП, из них ок. 1/2 приходится на поступления от налогов и пошлин на внешнеторговую деятельность. Государственный бюджет С.-Л. в 1997–99 сводился с положительным сальдо, в результате проведения экспансионистской политики в 2002 его дефицит составил 5,5%

ВВП. Государственный долг увеличился за 1997–2002 с 37,4 до 58,9% ВВП.

Объём *экспорта* за 1990–2001 сократился с 343,7 млн до 133,9 млн восточнокарибских долл., *импорта* возрос со 732,4 млн до 850,4 млн долл. Основные экспортные товары (2002, %): бананы (31,2), напитки (17,7), одежда (6,4), электронные компоненты (4,4) и картонные изделия (2,2). Главные партнёры (2002, %): по экспорту — Великобритания (49,9), страны КАРИКОМ (30,6), США (11,9); по импорту — США (39,7), Тринидад и Тобаго (15,1), Великобритания (8,7). Внешний долг достиг в 2002 255 млн долл. США, или 38,6% ВВП.

ВВП на душу населения по паритету покупательной способности валют 5200 долл. В руках 10% наиболее состоятельных граждан сосредоточено 32,5% совокупного дохода, 10% самых бедных — 2%, разрыв между ними — 16,2 раза. Ниже черты бедности проживает ок. 1/4 населения. В 1998 для борьбы с бедностью создан специальный фонд, финансируемый Всемирным банком и ЕС и выполняющий программы обеспечения занятости в сельской местности, дорожного и жилищного строительства, электрификации сельских районов и туризма. Среднемесячная заработная плата у мужчин колеблется от 2 тыс. до 4,7 тыс. восточнокарибских долл., у женщин от 1 тыс. до 3,3 тыс. По индексу гуманитарного развития С.-Л. занимает 71-е место в мире.


### Наука и культура

Обязательное и бесплатное *образование* для детей в возрасте от 5 до 15 лет. Действуют 66 начальных и 18 средних государственных школ и соответственно 7 и 2 частных. Число учащихся в государственных школах составляло 39,9 тыс. чел., в частных — 1,1 тыс. (2002/03). Среднее специальное образование предоставляется в колледже им. А. Льюиса, созданном в 1985 (2,2 тыс. студентов). Издаются 4 еженедельные газеты, The Star выпускается 3 раза в неделю. Действуют 7 радио и 4 телевизионные станции.

Крупнейший учёный — А. Льюис (Arthur Lewis), лауреат Нобелевской премии в области экономики в 1979. Главное культурное событие — ежегодный карнавал, посвящённый отмене рабства. С 1992 проводится международный джазовый фестиваль. В музыке наиболее распространён стиль калипсо. Единственный кинотеатр открыт в 1994. Уроженец С.-Л. поэт и драматург Д. Уолкотт (Derek Wolcott), с 1981 проживающий в США, — лауреат Нобелевской премии по литературе в 1992.







## СУРИНАМ (Suriname)



### Общие сведения

Официальное название — *Республика Суринам* (*Republick Suriname*). Расположен в северо-восточной части Южной Америки. Площадь 163,3 тыс. км<sup>2</sup>, численность населения 419,7 тыс. чел. (2001). Государственный язык — нидерландский. Столица — г. Парамарибо (200 тыс. чел.). Государственный праздник — День независимости 25 ноября (с 1975). Денежная единица — суринамский гульден (флорин) (равен 100 центам).

Член ООН (с 1975), ОАГ (с 1977), ЛАЭС (с 1979), участник Движения неприсоединения (с 1979), КАРИКОМ (с 1995), АКГ (с 1995) и др.

### География

С. на западе граничит с Гайаной, на востоке — с Гвианой (французской), на юге — с Бразилией, на севере омывается водами Атлантического океана. Протяжённость береговой линии 386 км. Северную половину С. занимает Гвианская низменность, частично заболоченная, южную — Гвианское плоскогорье, достигающее в горах Вильгельмина высоты 1280 м. Главные *реки* — Корантейн (пограничная с Гайаной), Коппенаме, С., Марони (пограничная с французской Гвианой) — многоводны, порожисты, судоходны лишь в низовьях. *Растительность* в северной низменной части С. — саванная, в южной части и на плоскогорье — влажнотропические леса с ценными породами деревьев (карапа, виrola и др.), вдоль побережья — мангры. *Леса* занимают св. 85% территории страны, в них обитают обезьяны, ягуары, пумы, тапиры; много птиц. Среди земноводных — эндемичная

лягушка пипа суринамская. В реках водятся электрические скаты, пираньи, арапаима и многие другие рыбы. Являясь небольшим государством по территории, С. тем не менее обладает огромным биоразнообразием. Недрa богаты бокситами (разведанные запасы — 8 млрд т), по качеству являющимися лучшими в мире. Уже освоенные *месторождения* истощаются, а другие находятся в труднодоступных глубинных районах страны. Известны месторождения руд железа, ниобия, олова, тантала, золота, платины, алмазов. Значительны гидроресурсы. *Климат* — тропический, влажный, пассаты смягчают воздействие жары и влажности. Среднемесячная температура +26—28°С, осадков — 2000—3000 мм в год.

### Население

*Численность населения* увеличилась с 355 тыс. в 1980 до 402 тыс. в 1990, составив в 2000 417 тыс. чел. Низкие темпы прироста (в 2003 — 0,37%) вызваны осложнением политической обстановки после провозглашения независимости в 1975, периодическим обострением экономического положения и массовой эмиграцией суринамцев главным образом в бывшую метрополию. Детская смертность 19,4 чел. на 1000 новорождённых (2003). Продолжительность жизни 69,2 года. Доля городского населения 75%. Традиционно низок ещё со времени автономии уровень неграмотности — менее 6%.

В *этническом отношении* население С. отличается большим разнообразием, необычным этнокультурным сочетанием, что обусловлено особенностями

ми голландской колонизации, ввозом в её начале африканских рабов, а впоследствии — контрактной рабочей силы из Индии и Индонезии. 35% населения — индийского происхождения, 32% — афросуринамцы, 15% — индонезийцы (главным образом яванцы), 10% — маруны («лесные негры», потомки бежавших от жестокой эксплуатации в глубь страны африканцев), 2% — индейцы, 2% — европейцы, 2% — китайцы и др. Большинство населения проживает вдоль атлантического побережья.

Официальным языком является нидерландский, широко распространен английский, местный язык — срананг тонго (другое название — суринамский или таки-таки), хиндустани (диалект хинди), яванский. Разные этнические группы придерживаются различных вероисповеданий — индуизма, мусульманства, христианства (католики, моравские братья, лютеране и др.), иудаизма и пр.

### История

До появления европейцев на территории современного С. проживали племена араваков и карибов. Впервые эта часть континента была обследована в 1499 испанским мореплавателем Алонсо де Охедой. В 1551 голландские купцы основали небольшую факторию на берегу реки С. В кон. 16 в. С. был захвачен испанскими, а в 1630 английскими колонизаторами. По мирному договору 1667 Великобритания уступила территорию С. Нидерландам в обмен на Новый Амстердам (нынешний Нью-Йорк). До кон. 18 в. С. управлялся голландским губернатором. В 1799 С. вновь захватила Великобритания, но в 1802 он отошёл к Нидерландам, что было закреплено Лондонским договором 1814. В 1866 С. получил статус колонии Нидерландов под названием Нидерландская Гвиана. Управлял колонией политический совет, преобразованный в 1866 в Колониальные штаты. После отмены в 1863 рабства голландцы стали ввозить рабочую силу из Индии, Индонезии, Китая и других стран, что привело к формированию в С. этнически многоликого общества. В 1922 был изменён статус С., получившего официальное наименование «присоединившейся территории Королевства Нидерландов». В 1954 С. добился автономии.

25 ноября 1975 был провозглашён независимой республикой. 25 февраля 1980 в результате переворота во главе с унтер-офицером Д. Боутерсе власть перешла к Национальному военному совету, парламент был распущен, действие Конституции приостановлено. Однако в результате внешнего давления и обост-

рения внутреннего положения военные были вынуждены согласиться на проведение свободных выборов в 1987, принятие новой Конституции и переход страны к гражданской форме правления.

На выборах в ноябре 1987 победу одержал Фронт за демократию и развитие в составе Национальной партии С., Прогрессивной партии реформ и Союза индонезийских крестьян. Президентом был избран Р. Шанкар, вице-президентом Х. Аррон, столкнувшись с серьёзными проблемами на пути консолидации суринамского общества. 24 декабря 1990 армейские офицеры во главе с Боутерсе вновь вынудили подать в отставку избранных в 1987 президента и вице-президента. Но под давлением США, других государств, ОАГ и международных организаций сформированное военными правительство провело новые выборы 25 мая 1991. Большинство мест в Национальной ассамблее завоевала коалиция Новый фронт.

На выборах в мае 1996 Национальная демократическая партия, основанная в 1987 Боутерсе, завоевала наибольшее число мест (16 из 51) в Национальной ассамблее, а в сентябре того же года при поддержке Партии за национальное единство и солидарность, вышедшей из Нового фронта за демократию, и других более мелких партий смогла добиться избрания президентом страны одного из своих лидеров — Жюля Вейденбоса. Внутренние раздоры в коалиции осложнили принятие законодательных актов в Национальной ассамблее, что отразилось на эффективности действий правительства в условиях ухудшения экономической конъюнктуры. После массовых демонстраций протеста в мае 1999 в связи с ростом инфляции (до 70% в год) и безработицы (до 20%) 8 декабря 1999 президент принял отставку правительства и назначил досрочные выборы.

На выборах в мае 2000 правящий блок потерпел сокрушительное поражение, к власти вновь пришла коалиция Новый фронт, выступившая с платформой укрепления суринамской экономики. Президентом в августе 2000, как и в 1991, был избран Р. Венетиан, а вице-президентом — Ж. Адждодиа.

### Государственное устройство и политическая система

С. — унитарная президентско-парламентская республика, основанная на конституционно-демократической форме правления. Действует Конституция 1987. В административном отношении С. делится на 10 округов во главе с комиссаром округа, назначаемым президентом страны. *Крупные города:* Парамарибо, Ньив-Никкери, Мунго.

*Законодательная власть* принадлежит однопалатной Национальной ассамблее в составе 51 депутата, избираемого всеобщим прямым и тайным голосованием сроком на 5 лет. *Исполнительную власть* осуществляет президент, который назначает правительство. Правительство возглавляет вице-президент, являющийся одновременно и премьер-министром. Президент и вице-президент избираются Национальной ассамблеей квалифицированным большинством в 2/3 голосов или в случае невозможности получения требуемого числа голосов Народной ассамблеей простым большинством сроком на 5 лет. Народная ассамблея состоит из депутатов Национальной ассамблеи, членов региональных советов и советов департаментов.

*Глава государства* — Р. Венетиан. Вице-президент и премьер-министр — Ж. Аджодиа. Председатель Национальной ассамблеи — М. Двалаперсад.

В С. сложилась *многопартийная система* ещё до провозглашения независимости, партии строятся в основном по этническому признаку. Ведущую роль играет Национальная партия С. (НПС). Её лидер — Хенк Аррон, глава коалиционного правительства, добился провозглашения независимости С. в ноябре 1975. После выборов в мае 2000 большинство депутатских мандатов (33 из 51) получила коалиция Новый фронт за демократию в составе НПС, Прогрессивной партии реформ, Перджаджа Лухур и Суринамской партии труда.

Гражданское общество представляют профсоюзы (Прогрессивная профсоюзная федерация С-47, Прогрессивная рабочая организация, Совет профсоюзов С.).

*Вооружённые силы С.* — Национальная армия с небольшими военно-морскими и военно-воздушными частями, корпус гражданской полиции.

С. имеет неурегулированные споры с французской Гвианой и Гайаной. Не решён вопрос о разграничении территориального моря между С. и Гайаной.

С. имеет дипломатические отношения с РФ (дипломатические отношения между С. и СССР установлены 25 ноября 1975).

### Экономика

Основой экономики является *бокситодобывающая промышленность*, контролируемая американским и голландским капиталом. Экспорт глинозёма


обеспечивает св. 70% валютной выручки. ВВП равен 989 млн долл., 2,2 тыс. долл. на душу населения (2002). Темпы прироста ВВП составили 1,2% в 2002 и 3,5% в 2003, а в пересчёте на душу населения — 0,4 и 2,7% соответственно. Структура ВВП: сельское хозяйство 11,3%, промышленность 21,4% (в т.ч. обрабатывающая 7,7%), услуги 67,3%. Экономически активное население более 100 тыс. чел., безработица 14%. Помимо бокситов (3,6 млн т) добывается золото, многообещающей отраслью становится нефтедобыча (св. 10 тыс. барр. в сутки). Производство электроэнергии 1,4 млрд кВт-ч. Основные *сельскохозяйственные культуры*: рис, бананы, кокосовый орех, арахис, развито животноводство. В экспорте (577 млн долл., 2003) преобладают бокситы, глинозём, алюминий, экспортируются также рис, креветки, бананы, фрукты, овощи, древесина. Импорт (763 млн долл., 2003) состоит из машин, оборудования, промышленных товаров, нефти и продовольствия. Основные торговые партнёры: США, Нидерланды и другие страны ЕС, Япония, Тринидад и Тобаго. Протяжённость автодорог 4,5 тыс. км, из них с твёрдым покрытием 1,2 тыс.; железные дороги 166 км, аэродромов — 46, крупнейший аэропорт — в столице.

В результате стабилизационных мер правительства заметно улучшилось экономическое положение: увеличились темпы экономического роста, инфляция сократилась с 77% в кон. 1990-х гг. до 20% в 2003, государственный бюджет сбалансирован, укреплена национальная валюта (с целью повышения доверия потребителей и инвесторов правительство объявило о введении с января 2004 новой национальной валюты — суринамский доллар, равный 1000 прежним гульденам; в кон. 2003 1 долл. США был равен 2800 гульденам). По индексу развития человеческого потенциала С. занимает 77-е место в мире (2003).

### Образование и культура

Национальным Центром подготовки специалистов является Университет в Парамарибо, действуют педагогические институты. Особый колорит культуре придаёт *множество этнокультурных истоков*. Огромное влияние на становление национальной культуры оказал классик суринамской литературы Антон де Ком.





## ТЕРКС И КАЙКОС (Turks and Caicos)

### Общие сведения

Официальное название — **Острова Теркс и Кайкос** (*Turks and Caicos Islands*). Заморская территория Великобритании на одноимённых группах островов в Вест-Индии (ок. 40 островов, включая 8 населённых). Общая площадь 430 км<sup>2</sup>, численность населения — 18,7 тыс. чел. (оценка 2002). Официальный язык — английский. Административный центр — Кокберн-Таун (3,1 тыс. чел., 1998) на острове Гранд-Терк. Государственный праздник — День Конституции 30 августа (с 1976). Денежная единица — доллар США.

Ассоциированный член КАРИКОМ, член КБР и др.

### География

Расположены между 21°45′ северной широты и 71°35′ восточной долготы. Омываются Карибским морем. Протяжённость *береговой линии* 389 км. *Рельеф* пологий, высшая точка — Блю Хилс (49 м над уровнем моря). *Климат* тропический пассатный, среднемесячные температуры +23—27°С. Среднегодовой уровень осадков ок. 1000 мм. Пресных водоёмов практически нет. Тропические ураганы — частое явление.

### Население

В 1995—2002 население увеличилось с 14 до 18,7 тыс. чел. (по оценкам). Годовой *прирост* 3,3%, рождаемость — 24,2‰, смертность — 4,4‰, детская смертность 17,5 чел. на 1000 новорождённых (оценка на 2002). *Средняя продолжительность жизни* — 73,6 года. Прирост за счёт иммиграции — 1,3%



(оценка на 2002). *Возрастная структура* населения: 0—14 лет 32,6%, 15—60 лет 63,6%, 61 год и старше 3,8%. Соотношение мужчин и женщин: 107 к 100. Грамотность среди взрослых — 98%. Св. 90% населения — потомки африканских рабов. Преобладают протестанты (баптисты, англикане, приверженцы методистской церкви).

### История

Острова открыты испанцем Хуаном Понсе де Леоном в 1512. Во 2-й пол. 17 в. на Т. и К. приезжали колонисты с Бермудских островов за солью. Они же, несмотря на противодействие испанцев, основали здесь первые плантации в кон. 17 в. и завезли рабов. В 18 в. острова были объектом борьбы между Францией и Великобританией. С 1766 владение Великобританией. В 1799—1848 Т. и К. управлялись губернатором Багамских островов. В 1834 было отменено рабство. В 1874—1962 административно входили в состав Ямайки. В 1959 получили внутреннее самоуправление. В 1962 с получением независимости Ямайкой Т. и К. перешли под непосредственное управление Великобританией.

### Государственное устройство и политическая система

Парламентская демократия. Монархия. Конституция принята в 1976, заменена в 1986, поправки от 1988. *Глава государства* — королева Великобритании (с 1952 — Елизавета II), представленная губернатором (с декабря 2002 — Джим Постон), возглавляющим Исполнитель-



ный совет в составе 3 членов кабинета по должности и 5 членов, назначаемых губернатором из членов Законодательного совета. *Законодательная власть* принадлежит Законодательному совету в составе 19 членов, 13 из которых избираются всеобщим голосованием на 4 года, последние выборы состоялись в 2003. Лидер победившей на выборах партии назначается главным министром, с 15 августа 2003 — Майкл Е. Мисик. Действуют три *политические партии*: Народное демократическое движение (People's Democratic Movement, 8 мест в Законодательном совете по итогам последних выборов), Прогрессивная национальная партия (Progressive National Party, 5 мест в Законодательном совете по итогам последних выборов), Объединённая демократическая партия (United Democratic Party). *Оборона* — прерогатива Великобритании. На острове Гранд-Терк расположены военно-воздушная и военно-морская базы США, на острове Саут-Кайкос — пост береговой охраны.

### Экономика

Объём ВВП 128 млн долл. США (оценка 1999, по паритету покупательной способности). Производство ВВП на душу населения по паритету покупательной способности 7,3 тыс. долл. США (оценка 2001). Наблюдается стабильный рост ВВП: прирост ВВП в 1990-х гг. в среднем составил 8% в год. Безработица 12,4% (1999). Т. и К. специализируются на секторе услуг, основа которого туризм и финансовая офшорная деятельность. Главная сфера занятости — *туризм*. В сельском хозяйстве и рыболовстве занято 20% экономически активного населения (оценка 1997). На протяжении трёх веков экономика Т. и К. базировалась на добыче соли, однако в настоящее время она прекращена. *Промышленность* представлена мелкими рыбоконсервными предприятиями и производством строительных материалов. Кустарные мастерские по производству сувенирной продукции для туристов. *Сельское хозяйство* развито слабо, в основном из-за дефицита воды. Для собственных нужд выращиваются кукуруза, бобовые, сизаль и цитрусовые. На острове Провиденсьялес расположена ферма по выращиванию моллюсков. Рыболовство для внутреннего потребления и на экспорт (лангусты и моллюски являются основной статьёй товарного экспорта). Доля рыболовства в ВВП неуклонно сокращается: с 5,1% в 1990 до 2,6% в 1998. Улов рыбы и

производство морепродуктов на ферме в 2000 составили 1,3 тыс. т. Подавляющая часть продовольствия импортируется. Протяжённость автомобильных дорог 121 км. Главные порты: Гранд-Терк, Провиденсьялес. 8 аэропортов, включая 5 с асфальтированными полосами длиной до 2437 м. Двумя подводными кабелями Т. и К. соединены с США и Багамскими островами. Мобильная телефонная связь, кабельное телевидение. Объём *экспорта* за 1994–99 возрос с 7,05 до 13,7 млн долл. США (основа экспорта — морепродукты), *импорта* — с 84,7 до 175,6 млн долл. США. Главные торговые партнёры — США, Великобритания. Торговый баланс хронически отрицательный; восполняется за счёт поступлений от сферы услуг. Во 2-й пол. 1990-х гг. зарегистрирован профицит госбюджета. На протяжении 1990-х гг. наблюдался стабильный рост числа туристов (в среднем на 10% в год). Численность туристов увеличилась с 48,7 тыс. чел. в 1990 до 120,9 тыс. чел. в 1999 (более 1/2 туристов из США), число гостиничных номеров — с 610 до 1716. В 2002 Т. и К. посетили 153,6 тыс. постоянных туристов. Строительство туристической инфраструктуры создаёт более 10% ВВП. Офшорный финансовый центр (10% текущих доходов Т. и К.). Привлечению иностранных компаний способствует отмена подоходного налога, налога на прибыль, на капитал и отсутствие контроля над операциями с валютой. *Экономическая политика* направлена на развитие международного туризма, офшорного бизнеса, строительство инфраструктуры, поддержку традиционной рыбной индустрии.

### Наука и культура

Всеобщее обязательное и бесплатное *образование* для детей в возрасте 4–16 лет. Действуют 15 начальных (включая 3 частные) и 5 средних (включая 1 частную) школы. Численность учащихся в начальных школах составила 2018 чел., учителей — 107 чел. (1999). В Грэйс Бэй работает Национальная школа танца Provo. Среднее специальное образование можно получить в Колледже Комьюнити островов Т. и К. На острове Саут-Кайкос работает частная Школа Field Studies, готовящая экологов. Издаются 3 газеты и несколько журналов. Работает несколько радиостанций, 1 телевизионная станция, осуществляющая вещание каналов из США и Канады. На острове Гранд-Терк расположен Национальный музей Т. и К.





## ТРИНИДАД И ТОБАГО (Trinidad and Tobago)

### Общие сведения

Официальное название — **Республика Тринидад и Тобаго** (*Republic of Trinidad and Tobago*). Расположена на двух крупных и нескольких мелких островах северо-восточнее Венесуэлы. Площадь 5128 км<sup>2</sup>, в т.ч. 4828 км<sup>2</sup> приходится на остров Тринидад, 300 км<sup>2</sup> на остров Тобаго. Численность населения 1,26 млн чел. (перепись 2000). Государственный язык — английский. Столица — г. Порт-оф-Спейн (49 тыс. чел., 2000). Государственный праздник — День независимости 31 августа (с 1962). Денежная единица — доллар Т. и Т.

Член ООН (с 1962) и её специализированных организаций, в т.ч. ЛАЭС (с 1975), КАРИКОМ, МБР, МБРР, МВФ, ОАГ (с 1967) и др.

### География

Расположена между 60° и 61°30′ западной долготы и 10°30′ и 11° северной широты. Омывается Карибским морем с севера и запада и Атлантическим океаном — с юга и востока. Общая длина *береговой линии* 362 км. Сухопутных границ не имеет. Отделена от Венесуэлы на западе двумя проливами залива Пария шириной 11 км.

Остров Тринидад главным образом равнинный. Его пересекают три небольших горных хребта, являющихся продолжением Береговой Кордильеры Венесуэлы. Максимальная высота — 940 м (Арима). *Рельеф* острова Тобаго — гористый, с максимальными высотами до 640 м.

Основные *полезные ископаемые* — нефть, газ и асфальт. Из твёрдых ископаемых важное значение име-



ет андезит. Запасы нефти 0,1 млрд т (2002). По запасам природного газа — 0,66 трлн м<sup>3</sup> — Т. и Т. находится на 4-м месте в Латинской Америке, незначительно уступая Боливии. Запасы асфальта являются крупнейшими в мире и оцениваются в 10 млн т.

Значительную часть территории острова Тринидад занимают глеевые *почвы*, сформированные в условиях избыточной влажности. На острове Тобаго преобладают более плодородные тропические коричневые почвы, имеющие лучшую структуру и химические свойства.

*Климат* тропический, средняя температура +23°–32°С. В течение года происходит смена двух сезонов: сухого (с января по май-июнь) и влажного (с мая-июня по декабрь). Влажность в среднем составляет ок. 80%, колеблясь от 50% в сухой сезон до 100% во влажный. Среднее количество осадков 2110 мм на острове Тринидад и 2500 мм — на Тобаго.

На обоих островах имеется большое число *рек*. Наиболее значительные реки острова Тринидад: Ортойре, или Гуатаре (длина 50 км), впадающая в Атлантический океан, и Карони (длина 40 км), впадающая в залив Пария. Обе реки несудоходны. Всемирную известность имеет озеро Пич-Лейк площадью 41,6 га, расположенное в юго-западной части острова Тринидад, вмещающее крупнейшие в мире запасы природного асфальта.

*Растительный и животный мир* Т. и Т. очень разнообразен. Имеется 430 видов птиц, 620 разновидностей бабочек, 2300 типов цветущих растений, 100 видов млекопитающих и 70 видов пресмыкающихся. На лесистых участках возвышенности в изобилии растёт чакония (дикая пойнсеттия), являющаяся националь-

ным символом страны. Т. и Т. — родина обезьяны капуцина. Крупнейшей из обезьян, обитающих в стране, является рыжий реву́н, вес которого достигает 7 кг. В изоляции водятся змеи, встречаются аллигаторы. В прибрежной морской акватории обитает кожистая черепаха, крупнейшая из морских черепах, средний вес которой достигает 360 кг. В вечнозелёных тропических лесах растут испанский кедр и красный сандал. Острова являются родиной бурой древесной утки, устраивающей гнёзда на болотах, в кронах умерших пальм.

### Население

Среднегодовой темп *прироста населения* 0,5%. 49,9% населения — мужчины, 50,1% — женщины, 25,1% — лица моложе 15 лет. Рождаемость 13,4‰, смертность 7,3‰, *средняя продолжительность жизни* 72,5 года. Грамотно 98,4% взрослого населения. Возраст выхода на пенсию — 60–65 лет. 74% населения живёт в городах. В *этнической структуре* населения увеличивается доля метисов (16,3% в 1980, 18,4% в 1990) и снижается доля остальных этнических групп (соответственно с 40,8 до 39,6% у афротринидадцев и с 40,7 до 40,3% — у индотринидадцев). Доля каждой из остальных этнических групп (европейцев, китайцев и т.д.) менее 1%. *Официальный язык* — английский; кроме того, имеют хождение хинди, французский, испанский и китайский языки.

*Религия* — католики 29,4%, протестанты 29,7%, индуисты 23,7%, мусульмане 5,9%, прочие 11,3%.

### История

В 1498, когда Х. Колумб высадился на остров Тринидад (название, данное Колумбом) и объявил о принадлежности острова Испании, его населяли индейские племена карибов и араваков. До 1532 испанских колонистов на нём не было. В 1532–1797 Тринидад являлся испанской колонией. Чтобы обеспечить поселения рабочей силой, испанцы обратили индейцев в рабство и начали прививать им христианскую веру. В кон. 18 в. в период Великой Французской революции на Тринидад приехало много колонистов, главным образом французов, из Гаити, Гренады и других франкоязычных колоний. Позже приехали новые поселенцы, привлечённые известием о выдаче колонистам-католикам значительных участков земли. Местное население к тому времени было почти полностью истреблено. Для работы на сахарных плантациях колонисты начали ввозить негров-рабов из Африки. В 1797 Тринидад был захвачен британской морской экспедицией, а с 1802 — официально стал первой британской колонией.

Остров Тобаго, также открытый Колумбом в 1498, был необитаемым до 1632, когда на нём высадилась группа новозеландцев. В течение последующих 200 лет остров был объектом соперничества между Данией, Великобританией и Францией. В 1814 он стал британской колонией. После отмены рабства в 1838 население островов начало расти. В 1845 на острова приехала для работы по контракту на сахарных плантациях группа рабочих из Индии, а несколько позднее — рабочие из Сьерра-Леоне, Европы и Китая. В 1889 Т. и Т. были административно объединены. Большое влияние на структуру экономики Т. и Т. оказало открытие на их территории в кон. 19 — нач. 20 вв. месторождений нефти. В 1962 Т. и Т. приобрела независимость, в 1976 стала республикой.

### Государственное устройство и политическая система

Т. и Т. — республика с парламентской формой правления, входит в состав Содружества, возглавляемого Великобританией. Действует Конституция 1962, с поправками 1976. Т. и Т. состоит из 8 графств, 3 муниципалитетов и 1 административного района. На Тобаго имеется Законодательное собрание, состоящее из 15 членов, полномочия которых ограничены 4 годами. Предметом их деятельности являются некоторые внутренние аспекты жизни острова. *Крупнейшие города* (2000): Порт-оф-Спейн, Чагуанас (56,6 тыс.), Сан-Фернандо (55,4 тыс.). *Глава государства* — президент, избираемый коллегией выборщиков, состоящей из членов обеих палат парламента, сроком на 5 лет. С февраля 2003 — Джордж Максвелл Ричардс (43% голосов). Парламент состоит из Сената и палаты представителей. Сенат состоит из 31 члена, назначаемого президентом. Палата представителей насчитывает 36 членов, избираемых всеобщим, прямым голосованием сроком на 5 лет. Лидера большинства в палате представителей президент обычно назначает премьер-министром. На выборах в палату представителей в 2002 победу одержала партия Народное национальное движение (ННД, Патрик Мэннинг), получившая 55% голосов (20 мест). Партия Объединённый национальный конгресс (Басдео Пэндэй) набрала 44,5% голосов (16 мест). Премьер-министром с декабря 2001 является Патрик Мэннинг. Партия ННД, членами которой являются преимущественно тринидадцы африканского происхождения, находилась у власти в течение большей части периода независимого развития Т. и Т. В 1986–91 правительство было сформировано партией Национальный союз за реконструкцию (Хочоу Чарльз), основу которой составляют индотринидадцы. В 1995–2001 у власти находилась коалиция Объединённого нацио-

нального конгресса и Национального союза за реконструкцию, правительство возглавлял Б. Пэндэй.

Особую роль в современной истории Т. и Т. сыграл её первый премьер-министр, основатель (1956) и лидер партии ННД, возглавившей борьбу за независимость страны, Эрик Вильямс (1911–81). Он был главным министром, а затем бессменным премьер-министром страны в период 1956–81, в течение которого Т. и Т. получила независимость, стала республикой.

*Ведущая организация деловых кругов* — Промышленная и торговая палата Т. и Т. Она представляет предпринимателей на переговорах с правительством, является членом Международной торговой палаты. Кроме того, в стране имеется 12 отраслевых и местных торговых палат.

*Во внутренней политике* правительство ставит задачу улучшения качества социальных услуг, борьбы с преступностью, наркотиками. В сфере экономического развития предусматривается достичь к 2020 статус развитой страны.

*Во внешней политике* приоритетными являются вопросы региональной политики, развития регионального интеграционного процесса и двусторонних отношений со странами КАРИКОМ. Предусматривается углублять взаимодействие с Венесуэлой в области рыболовства, безопасности, торговли и инвестиций, транспорта и культуры; увеличивать экспорт готовых изделий на рынки государств Латинской Америки и США, усиливать культурные и экономические связи с этой страной, в которой имеется большая тринидадская диаспора.

*Вооружённые силы* включают: оборонительные силы Т. и Т., состоящие из наземных сил, береговой гвардии и авиации, и полицейскую службу Т. и Т. Военные расходы — 90 млн долл. (1999), или 1,4% ВВП.

Т. и Т. имеет дипломатические отношения с РФ (установлены с СССР 6 июня 1974).

### Экономика

Т. и Т. является одной из наиболее развитых стран Латинской Америки и Карибского бассейна. ВВП 8,9 млрд долл. США, ВВП на душу населения — 6,9 тыс. долл. (2001). Рациональное использование природных ресурсов позволило этой маленькой карибской стране стать ведущим экспортёром минеральных удобрений в мире. Безработица 11% (2001, 2002). Инфляция 4,7% (2002).

В связи с гипертрофированным развитием отраслей, связанных с добычей и переработкой нефти и газа, структура ВВП заметно деформирована (2000): добывающая и обрабатывающая промышленность

35,0%, сельское хозяйство 1,0%, строительство 9,0%, услуги 55,0%. В структуре занятости: промышленность 13,1%, сельское хозяйство 8,7%, строительство 12,4%, услуги 65,8%.

Производство сырой нефти составило в 2002 7,5 млн т. Крупнейшие добывающие компании — British Petroleum и государственная Petrotrin. Переработку нефти осуществляет Petrotrin на единственном в стране действующем нефтеперерабатывающем заводе в г. Пойнте-а-Пьерре мощностью 175 тыс. барр./день. Производство природного газа достигло 16,8 млрд м<sup>3</sup> — 4-е место в Латинской Америке. Ок. 36% газа было экспортировано в сжиженном виде, 45% было использовано для производства аммиака, мочевины и метанола. В стране имеется 5 предприятий по производству метанола мощностью 2,9 млн т в год и 3 комплекса по производству аммиака и мочевины мощностью 3,5 и 0,6 млн т соответственно. Все эти предприятия полностью или частично контролируются иностранным капиталом.

Преимущественное развитие в Т. и Т. получило *сельское хозяйство* экспортного направления. Основные культуры: сахарный тростник, кофе и какао, но их роль снижается благодаря росту производства фруктов и овощей, разведению овец и бизонов. На сахарный тростник приходится 40–50% ВВП в сельском хозяйстве, доля продуктов овощеводства — более 20%. Страна достигла самообеспеченности мясом птицы и свиной, яйцами. В 2001 было произведено 1,0 млн т сахарного тростника и экспортировано 377 т сахара-рафинада. В 2002 производство какао-бобов (в основном на экспорт) составило 1218 т, овощей — 20,6 тыс. т, мяса птицы — 47,7 тыс. т.

Продукция рыболовства за последние 20 лет увеличилась с 3 до 10–13 тыс. т, однако имеющиеся рыбные резервы используются ещё не в полной мере. В 1998 общий улов рыбы и других морских продуктов составил 13,4 тыс. т, в т.ч. 10,4 тыс. т — морской рыбы и 3 тыс. т — креветки. В том же году экспорт рыбы составил 8,2 тыс. т, импорт — 4,5 тыс. т. Экспорт креветки составил 1,7 тыс. т, импорт — 0,6 тыс. т. К числу основных видов промысловой рыбы относятся морской окунь, красная нерка, тунец. По потреблению рыбы на душу населения (10,6 кг в 1996) Т. и Т. занимала предпоследнее место среди 14 стран Карибского бассейна.

Продукция *торговли* (включая рестораны) составила в 2001 17,3% ВВП страны. Индекс оптовых продаж вырос (1995 = 100) со 130,5 до 144,1 в 1999–2001, индекс розничного товарооборота увеличился с 216,8 до 327. Число занятых в торговле составило в 2000 19% занятых в экономике.



Ведущий вид внутреннего *транспорта* — автомобильный. Общая длина дорог 8,3 тыс. км, из них 4,2 тыс. км — с твёрдым покрытием. Длина нефтепроводов 1,05 тыс. км, газопроводов 904 км. В стране 6 аэропортов; 2 международных — Пиарко, в 25 км от Порт-оф-Спейна, и Краун-Пойнт, в 11 км от Скарборо, с длиной взлётной полосы соответственно 3,2 и 2,7 км. Основные морские порты: Пойнте-а-Пьерре, Пойнт-Фортин, Пойнт-Лисас, Порт-оф-Спейн, Скарборо, Тембладора. Инфраструктура связи развита и современна по региональным стандартам. В 2001 на 1 тыс. жителей приходилось 240 проводных и 197 мобильных телефонов, 92,3 пользователя Интернета.

Хотя развитие *туризма* в стране стимулируется налоговыми и иными льготами, оно не достигло ещё желаемого уровня. Доходы от туризма составили в 2002 214 млн долл., или примерно 2,4% ВВП страны, в то время как в 1983 они достигали 3% ВВП. В 2002 Т. и Т. посетило 369,2 тыс. туристов, в т.ч. 35,1% из США, 23,0% из карибских стран, 13,8% из Великобритании.

Правительство осуществляет меры по ускорению темпов роста и диверсификации промышленного и сельскохозяйственного производства как основы для решения социальных проблем и прежде всего для снижения уровня безработицы. Ускорился процесс приватизации государственных предприятий. В 2001—02 он охватывал компании в сахарной промышленности, энергетике, сфере коммунальных услуг и средствах массовой информации. Повышению уровня жизни населения способствуют шаги по реализации пенсионной реформы, подготовке квалифицированной рабочей силы, совершенствованию налоговой системы. Правительственная политика основана на бюджетной и кредитной дисциплине. Банковская система характеризуется высоким уровнем капитализации, низким уровнем просроченных кредитов, высоким уровнем резервов на случай потерь. Государственный долг 53,7% ВВП (2001).

Уровень жизни населения в Т. и Т. — один из самых высоких среди стран Латинской Америки и Карибского бассейна. По индексу развития человеческого потенциала она находится на 54-м месте в мире и на 6-м — в регионе. Неравенство не так велико, как в большинстве стран региона: доходы 10% богатейшего населения в 14,4 раза больше, чем доходы беднейших 10%. Вместе с тем 39% населения имеет ежедневный доход 2 долл. и менее.

В 2001 товарный экспорт составил 4,2 млрд долл.; импорт — 3,5 млрд долл. 63,1% экспорта Т. и Т. приходится на энергоносители, 19,4% — на химикаты, 5,0% — на готовые изделия. 34,7% импорта — машины и оборудование, 6% — продукты питания. Торговый

оборот с РФ составил в 2001 2,8 млн долл. Внешний долг 1614 млн долл. (2002). Объём прямых иностранных инвестиций 7,8 млрд долл. (2001).

### Наука и культура

Начальное *образование* является обязательным. Школы посещает 92,4% населения в возрасте от 7 до 12 лет. В государственных и частных средних школах обучается 70,7% населения в возрасте от 12 до 15 лет. Высшее образование тринидадцы могут получить как на территории страны, так и в университетах Канады, Великобритании и США. В расположенном в Порт-оф-Спейне отделении Вест-Индского университета в 2000/01 учебном году обучалось 6924 студента. В Сан-Фернандо функционируют Технический и Политехнический институты. В 6 городах Т. и Т. действуют отделения Национального центра подготовки в области энергетики (основан в 1997), готовящего специалистов для промышленности. На острове Тринидад действует отделение Карибского института сельскохозяйственных исследований (основан в 1975). В г. Чагуарамас функционирует Институт морского дела (основан в 1974). На научные исследования в Т. и Т. ежегодно расходуется менее 1% ВВП.

В культуре Т. и Т. нашли отражение разнообразие этнической структуры и исторические особенности формирования тринидадского общества. Т. и Т. является родиной калипсо — вида фольклорной музыки с текстами сатирического и юмористического содержания. Уже в 19 в. калипсо стал органическим компонентом карнавалов. Сейчас калипсо является также неотъемлемой частью избирательных кампаний. Повсеместно выступают шумовые оркестры, играющие на металлических канистрах и бочках. Становление литературы Т. и Т. связано с развитием борьбы за её независимость, с художественным отражением острых социальных противоречий в тринидадском обществе в 1920—50-е гг. К наиболее значительным произведениям этого периода можно отнести романы «Асфальтовое озеро» (1934) и «Чёрные олени» (1936) и рассказы Э.Х. Мендеса. Сложная ситуация, возникшая в Т. и Т. в период после обретения ею независимости, нашла яркое воплощение в романах Э.У. Лавлейса «Падают белые боги» (1965) и «Учитель» (1968). С развитием культуры Т. и Т. тесно связано творчество основателя Тринидадской театральной студии (1959), лауреата Нобелевской премии по литературе 1992 Дерека Уолкотта.





## УРУГУВАЙ (Uruguay)

### Общие сведения

Официальное название — **Восточная Республика Уругвай** (*República Oriental de Uruguay*). У. — самая маленькая страна Южной Америки, расположен в её юго-восточной части. Он в 4 раза превышает Швейцарию и почти в 2 раза Португалию. Площадь 176,215 тыс. км<sup>2</sup>. Численность населения 3,39 млн чел. (2002). Государственный язык — испанский. Столица — г. Монтевидео (1,4 млн чел., 2002). Государственный праздник — День независимости (от Бразилии) 25 августа (с 1825). Денежная единица — песо.

Член ООН, ОАГ, ЛАЭС, ЛААИ, МЕРКОСУР.

### География

Расположен между 56° западной долготы и 33° южной широты. На юге и юго-востоке омывается Атлантическим океаном. Береговая линия изрезана слабо, есть небольшие открытые заливы; лучшая естественная гавань — Монтевидео. На западе граничит с Аргентиной, на севере и северо-востоке — с Бразилией.

Занимает юго-восточную часть Бразильского плоскогорья. *Рельеф* равнинно-грядовой. Гряды — Кучилья. Наиболее высокая гряда — Кучилья-де-Аэдо (высота до 473 м). На крайнем востоке страны простирается береговая низменность Атлантического океана с лагунными озёрами, в т.ч. самое крупное — Лагоа-Мирин. Самая высокая точка страны — Пан-де-Асукар (высота 501 м). *Речная сеть* довольно густая. Наиболее полноводные реки — У. и Рио-Негро. *В почвенном покрове* преобладают красновато-чёрные почвы саванн и пампы, на юго-западе — чернозёмовидные красноватые



почвы. *В растительности* господствует травянистая саванна со злаковым разнотравьем (злаки, аристиды, мятлики, ковыли, кустарники: акации, шинус, докто-нея), зеленеющим круглый год. Возвышенности Кучилья-Гранде и Кучилья-де-Аэдо покрыты умеренно влажными лесами (преимущественно араукариевыми), а низовья Рио-Негро — субтропическими лесами (из семейства миртовых, мимозных, лавровых). Леса занимают не более 5% территории страны. *Животный мир* сильно истреблён. Встречаются броненосцы, серый опоссум, мелкие олени, скунс, нанду, или американский страус. Много водоплавающей птицы, а в прибрежных водах — рыбы (анчоус, макрель, дорадо и др.). Нет значительных по запасам месторождений *полезных ископаемых*. Известны золоторудные месторождения (Ла Флореста, Солис, Белья-Виста), россыпные месторождения титана, циркона, моноцита на восточном побережье Атлантического океана; месторождения руд железа и марганца на северо-востоке (Серро-Мулери); имеются залежи бурых углей. *Климат* — субтропический с равномерным выпадением осадков в течение года. Зима — мягкая. Средние температуры июля — +10–12°С, января +22–24°С. Годовое количество осадков от 1000 мм на юге и во внутренних районах до 1200 мм на севере и на возвышенностях.

### Население

*Плотность населения* 19 чел. на 1 км<sup>2</sup>.

*Годовой прирост* населения 0,7%, рождаемость 17,28‰, смертность 9‰, детская смертность — 14,25 чел. на 1000 новорождённых (2002). *Средняя про-*

должительность жизни 75,66 года. *Возрастная структура:* 0–14 лет – 24,4%, 15–64 года – 62,6%, 65 лет и старше – 13% (2002). Сложилась самая неблагоприятная в регионе возрастная структура населения – на 2 работающих приходится 1 пенсионер. С 1996 пенсионный возраст был поднят: у женщин до 57 лет, у мужчин до 65 лет. Образовательный уровень населения высокий. Грамотно 97% взрослого населения. Ок. 40% экономически активного населения имеют среднее образование, 14% – специальное образование, 13% – высшее. Высокий образовательный уровень позволяет изучать и применять новые технологии в различных отраслях. Преобладающая часть – уругвайцы, потомки испанских колонистов 16–18 вв. и более поздних переселенцев из Западной Европы (испанцы, итальянцы, французы). Коренное население У. в результате антииндейских войн 19 в. было полностью истреблено, одна из наиболее «белых» стран Латинской Америки. 88% населения относится к белым, 8% – к метисам и 4% – к чёрным. *Язык* – испанский. *Религия:* 66% населения – католики, 2% – протестанты, 1% населения – иудеи и др.

### История

Колониальный период начался на территории У. в 16 в. после проникновения испанцев (впервые в 1515). Войну за независимость против колониального владычества испанцев возглавил Х.Х. Артигас (победа в 1811 над испанскими войсками при Лас-Пьедрас). После освобождения от испанских, а в 1815 от аргентинских войск У. (такое название страна получила с 1815, до этого – Восточный берег) был оккупирован Португалией (1817). В 1821 присоединён к Бразилии под названием Сисплатинская провинция. В 1825 уругвайские патриоты провозгласили независимость от Бразилии, но лишь в 1828 Аргентина и Бразилия независимость признали. 18 июля 1830 была принята 1-я Конституция независимой Восточной Республики.

Во 2-й пол. 19 в. усилилось проникновение английского капитала в У., что способствовало развитию капиталистических отношений. В страну хлынули иммигранты, в основном из Италии и Испании, которые стали пополнять средний класс ремесленников и торговцев. В 1926 У. первым в Южной Америке установил дипломатические отношения с СССР, которые были разорваны в 1935 в период диктатуры Г. Терры (1933–38). Во время 2-й мировой войны правительство У. порвало дипломатические отношения с державами «оси» (1942), а в феврале 1945 объявило войну фашистской Германии и Японии. В 1943 были восстановлены дипломатические отношения с СССР.

В новом послевоенном мире британский империализм теряет свои позиции в У., этот вакуум заполняет американский капитал. В стране происходит заметное развитие промышленности, усиление государственного сектора. Не способные справиться с хозяйственными трудностями сменявшие друг друга у власти правящие буржуазные партии всё чаще прибегали к репрессиям против демократических сил. В значительной степени под влиянием международной ситуации на фоне действия «холодной войны» развёртывается деятельность террористической левозэкстремистской организации «Тупамарос» (основана в сер. 1960-х гг. студентом Раулем Сендиком). Эта организация не имела ничего общего с коммунистами и базировалась на представителях среднего класса. Вступивший в должность в 1972 президент Бордаберри ввёл в стране чрезвычайное положение под предлогом борьбы с террористическими актами «Тупамарос». В 1973 в политической жизни значительно возросло влияние вооружённых сил. В июне 1973 президент Бордаберри совершил государственный переворот, был распущен парламент, запрещена политическая деятельность, отменена Конституция.

Период с 27 июня 1973 до 1 марта 1985 известен как период диктатуры, или гражданско-военного режима. Неспособность военных преодолеть сложные экономические проблемы, всеобщее недовольство режимом вынудили провести всеобщие выборы в 1984. Были отменены декреты военного режима об ограничении свободы печати и деятельности политических партий.

На всеобщих выборах в ноябре 1989 президентом был избран кандидат партии «Бланко» Л.А. Лакалье. Снижается удельный вес традиционных партий за счёт роста левых партий, доля которых на выборах составила 30,2% голосов избирателей. Выборы 1994 показали, что политическая система страны стала чётко делиться на три части. Партия «Колорадо» получила 32,3% голосов, Национальная партия – 31,2% и Широкий фронт – 30,6%.

Важным результатом работы коалиции партий «Колорадо» и «Бланко» стало избрание в 1999 на пост президента страны от партии «Колорадо» Х. Батлье (52,5%), который при поддержке электората «Бланко» одержал победу над представителем ПВШФ (Прогрессивный выбор – Широкий фронт) Т.Васкесом (44,5%).

### Государственное устройство и политическая система

У. – конституционная республика. 27 ноября 1966 была принята Конституция, которая вступила в силу в феврале 1967, отменена 27 июня 1973. Новая Кон-

ституция не прошла по референдуму 30 ноября 1980, две конституционные реформы были приняты плебисцитом 26 ноября 1989 и 7 января 1997. В административном отношении делится на 19 департаментов: Артигас, Дурасио, Канелонес, Колония, Лавальеха, Мальдонадо, Монтевидео, Пайсанду, Ривера, Рио-Негро, Роча, Сальто, Сан-Хосе, Серо-Ларго, Сорьяно, Такуарембо, Трейнта-и-трес, Флорес, Флорида. *Наиболее крупные города:* Монтевидео, Канелонес, Колония-дель-Сакраменто, Сальто.

*Высший орган законодательной власти* — Генеральная ассамблея, состоящая из двух палат: Сената (30 сенаторов) и палаты представителей (99 депутатов), избираемых населением на 5 лет. Избирательное право всеобщее и обязательное, предоставляется всем гражданам, достигшим 18 лет. *Высший орган исполнительной власти* — совет министров, назначаемый президентом и утверждаемый парламентом. *Глава государства* — президент, избираемый населением путём прямого всеобщего голосования. Президент одновременно является и главой правительства. Главой правительства является и вице-президент. Избирательная система основывается на испанской гражданской законодательной системе. С марта 2000 президент — Хорхе Батлье Ибаньес, вице-президент — Луис Иерро.

Одним из выдающихся президентов У. был Хорхе Батлье, дважды избиравшийся на этот пост (1903—07, 1911—15), представитель партии «Колорадо», осуществил социально-экономические и политические реформы, изменившие страну. С его именем связывают движение батлизм, признающее ведущую роль государства и государственного сектора в экономической жизни страны, преимущественное развитие промышленности. Батлизм стал способом существования и жизни уругвайцев, и он ассоциируется с современным У. Луис Батлье — президент (1947—51), партия «Колорадо», племянник Х. Батлье, сторонник батлизма, выступал за развитие промышленности, ориентированной на замещение импорта. Х.М. Сангинетти, партия «Колорадо», дважды избирался президентом (1985—89, 1995—99), батлист. В период первого срока главной задачей своего правления считал восстановление мира в уругвайском обществе после 12-летнего правления военных. Во 2-й период возрождал политику батлизма. Вместе с тем уменьшал регулируемую роль государства. Хорхе Батлье Ибаньес — президент (2000—04), партия «Колорадо», сын и внучатый племянник президентов У., продолжает линию на развитие батлизма.

*Ведущие политические партии.* Партия «Колорадо», или Батлистская (по фамилии основателя важнейшей фракции — Х. Батлье), основана в 1836. Опирается на буржуазные слои, государственных служащих, военных. Национальная партия, или «Бланко», основана в 1830-х гг. Объединяет крупных помещиков, торгово-финансовую и промышленную буржуазию, связанную с иностранным капиталом. Христианско-демократическая партия (ХДП) создана в нач. 20 в. под названием «Гражданский союз», с 1962 — ХДП. Выражает интересы мелкой национальной буржуазии. Социалистическая партия У. (СПУ) организационно оформилась в 1911. В 1960-е гг. в политике СПУ произошёл сдвиг влево, партия вышла из Социалистического интернационала. Коммунистическая партия (КПУ) основана в 1920 на базе левого большинства СПУ. В 1973—84 действовала в подполье, легализована в 1985. Широкий фронт организационно оформился в феврале 1971. Кроме КПУ в него вошли ФИДЕЛ, ХДП, СПУ и другие партии и организации.

*Крупнейшее профсоюзное объединение* «Межпрофсоюзный пленум трудящихся — Национальный конвент трудящихся» (МПТ — НКТ) официально оформилось в 1966. В 1973—84 МПТ — НКТ был запрещён и действовал в подполье. Объединяет 200 профсоюзов, 40 рабочих федераций — 230 тыс. членов (90% организованных рабочих).

*Высшая судебная инстанция* — Верховный суд (судьи выдвигаются президентом и выбираются на 10 лет Генеральной ассамблеей).

*Ведущая организация деловых кругов* — Организация по продвижению экспорта и инвестиций.

Во *внутренней политике* стратегической задачей является выдвинутая Х. Батлье идея национального примирения, окончательного урегулирования проблем жертв периода военной диктатуры (1973—85). Движение, сформированное членами семей жертв диктатуры, требует официального расследования каждого случая исчезновения и гибели людей и наказания виновных. Вопрос жертв военной диктатуры долгое время продолжал оставаться предметом поляризации уругвайского общества, приобрёл общенациональный характер и стал использоваться левыми в качестве рычага давления на власть. Принимая во внимание данное обстоятельство, а также учитывая успехи левой оппозиции на последних общенациональных выборах, Х. Батлье, придя к власти, поставил в качестве приоритета президентской политики стратегическую задачу окончательно «закрыть» этот вопрос.



*Внешняя политика* опирается на доктрину «концентрирующихся окружностей». Усилия уругвайской дипломатии ориентируются на зону ближнего зарубежья МЕРКОСУР, за которой по степени важности следуют другие страны Латинской Америки, США, Западная Европа и остальной мир. У. — член важнейших континентальных и региональных организаций, участник основных многосторонних соглашений, в т.ч. Договора Тлателолко, более 30 лет назад создавшего безядерную зону. Основные объекты активности У. — вопросы укрепления демократических традиций на латиноамериканском континенте, проблематика экономической интеграции и глобализации, противодействие наркобизнесу и организованной преступности. По отношению к США У. занимает традиционно независимую позицию. Стратегическая установка президента Х. Батлье на диверсификацию политических и экономических связей в мире находит своё практическое воплощение в поиске путей сближения с США, главным образом в направлении «высоких технологий» (информатика, производство компьютеров).

*Вооружённые силы* состоят из Сухопутных войск, ВМС (включая авиацию морского базирования, береговую охрану, морскую пехоту), ВВС, полиции. Общая численность ВС с учётом гражданского персонала 58 тыс.чел., в т.ч. в Сухопутных войсках — 17 тыс. чел., ВВС — 3 тыс. и ВМС — 4,5 тыс.чел. (2002). Комплектуются Вооружённые силы по найму. Традиционными поставщиками военной техники в У. являются западноевропейские страны (Великобритания, Испания, Италия, Чехия и Польша).

У. имеет дипломатические отношения с РФ (установлены с СССР в 1926).

### Экономика

У. имеет экспортоориентированный сельскохозяйственный сектор, высококвалифицированную рабочую силу. Расположенный между «большими соседями» — Бразилией и Аргентиной, — У. зависит от их экономической конъюнктуры, так как на рынках этих стран реализуется 45% уругвайского экспорта. Начиная с девальвации бразильского реала в 1999 У. переживает рецессию. Вспышки эпидемии ящура в 2001, кризис в Аргентине в 2002 вызывают кризис в У.

Снижение ВВП по сравнению с предшествующим годом составило: в 1999 — 3,4%, в 2000 — 1,9%, в 2001 — 3,4%, в 2002 — 10,5%. В результате уменьшился показатель ВВП в расчёте на душу населения с 6016 долл. США в 1999 до 5657 долл. в 2001 (в единых ценах 1995), хотя и остаётся одним из самых вы-

соких в Латинской Америке. Рабочая сила составляет 1,235 млн чел. (2000). Безработица в стране, где ранее она стабильно не превышала 10% экономически активного населения, достигла из-за спада производства к кон. 2002 18%.

Снижение уровня инфляции, начавшееся в 1-й пол. 1990-х гг., было нарушено в 2002 (1990 — 129,0%, 1995 — 24,3%, 2000 — 5,1%, 2001 — 3,6%, 2002 — 25%). Проводимая с 1991 программа финансовой стабилизации основывалась на контроле за инфляцией путём установления рамок девальвации уругвайского песо. В условиях финансового и экономического кризиса У. с 20 июля 2002 перешёл к свободной рыночной котировке своей национальной валюты. Если в декабре 2001 1 долл. соответствовал 14,768 песо, то в декабре 2002 — 27,200 песо. Как следствие, уругвайские товары стали значительно дороже аргентинских или бразильских и не могут с ними конкурировать. Девальвация уругвайского песо по отношению к доллару привела к росту потребительских цен (прирост в 2002 по отношению к 2001 — 24,7%).

В 2001 доля сельского хозяйства составила 6% ВВП, промышленности — 29%, сферы услуг и торговли — 65%, а по занятости — соответственно 14, 16 и 70%. *Промышленность* представлена в основном отраслями лёгкой и пищевой промышленности по переработке сельскохозяйственного сырья, а также машиностроением, нефтепереработкой, химической промышленностью. Продукция агропромышленного комплекса приносит стране 65% валютных поступлений. Главная роль принадлежит пищевой промышленности, на которую приходится 43% промышленного производства (2000), далее следуют кожевенная и швейная (9%), химическая промышленность (8%), машиностроение (8%), нефтепереработка (2%). Основная отрасль в пищевой промышленности — мясокладобойная. В текстильной промышленности выделяются переработка шерсти на экспорт и производство синтетических тканей и нитей. В 2001 объём промышленного производства снизился по сравнению с 2000 на 2,4%, а в 2002 ряд отраслей, например обрабатывающая промышленность, снизили производство на 10%. Производство электроэнергии 7,527 млрд кВт-ч (2000). 93% электроэнергии вырабатывается на ГЭС, 7% — на ТЭС. Потребление электроэнергии 7,35 млрд кВт-ч (2000), при этом экспортируется 950 млн кВт-ч и импортируется 1,3 млрд кВт-ч.

*Сельское хозяйство* обеспечивает страну основными продуктами питания и является главным источником экспорта. На каждого жителя приходится

по 5 га плодородной земли, что в 6 раз превышает даже мировой уровень. 85% земель используется под пастбища. Идеальные климатические условия позволяют получать богатые урожаи в сельском хозяйстве, развивать животноводство. В 1999–2001 производство в отрасли снижалось (на 7,5% в 1999, на 3,5% в 2000, на 5,1% в 2001 по отношению к предшествующему году). Причины: понизившаяся конкурентоспособность уругвайской сельскохозяйственной продукции, понижение мировых цен на сельскохозяйственные продукты, кризис в Бразилии и Аргентине, заболевание ящуром крупного рогатого скота, они повлекли за собой глубокий спад в отрасли. В 2002 в отличие от остальных секторов экономики производство в отрасли удалось увеличить на 7%, главным образом за счёт роста производства мяса (говядины). Животноводство — главная отрасль сельского хозяйства. Стадо крупного рогатого скота оценивается в 10,6 млн голов (2001). В связи с кризисным состоянием мирового рынка шерсти, увеличением спроса на молоко и молочную продукцию со стороны стран — членов МЕРКОСУР в последние годы в У. всё отчётливее проявляется тенденция усиления мясомолочного направления. поголовье овец в 2000 составляло 16,5 млн голов. Здесь вслед за снижением мировых цен на шерсть осуществляется переориентация отрасли с шерстяного направления на мясное. На пахотные земли в растениеводстве приходится 7,4% сельскохозяйственных угодий (2000). Основные зерновые (тыс. т, 2000): рис (1300), пшеница (559,2) и ячмень (196).

Расположенный между двумя латиноамериканскими гигантами, У. — географический центр наиболее плотно заселённой зоны МЕРКОСУР, соединяет Тихий и Атлантический океаны. Сеть дорог и скоростных автотрасс — самая густая в Латинской Америке. Протяжённость автодорог 8983 км, в т.ч. 90% с твёрдым покрытием (2000). 3/4 грузоперевозок осуществляется автомобильным транспортом. Длина железных дорог 3003 км, ведут из внутренних районов к портам, главным образом к Монтевидео. У. — естественные ворота водной системы Парана — Парагвай, обслуживающей 40 млн чел. и ведущей к Парагваю, Боливии, соединяющей Аргентину и Бразилию. Общая длина судоходных рек — 1600 км. Самый крупный внешнеторговый порт — Монтевидео. Сообщение с другими странами мира осуществляется через международный аэропорт в Монтевидео, где действуют ок. 10 международных линий и одна внутренняя. В год перевозится 559 тыс. пассажиров (2001).

У. — одна из немногих стран в мире со 100%-м охватом территории цифровой сетью коммуникаций, имеет самую высокую плотность стационарных телефонных линий в Латинской Америке (28 телефонов на 100 жителей), 921 тыс. абонентов телефонной связи, 350 тыс. пользователей мобильной связи (2001). Среди латиноамериканских стран занимает лидирующее положение по числу пользователей Интернета (400 тыс. чел. в 2002) и персональных компьютеров. Радио пользуется 1,97 млн чел.

Почти 2 млн иностранцев посещают У. ежегодно не только с деловыми целями, но и для отдыха. Страна стала международным туристическим центром благодаря природным условиям и высокому уровню сервиса. По соотношению числа туристов и численности населения У. (0,69) в 6 раз превосходит Мексику (0,11).

За годы правления президента Х. Батлье (с 2000) не были проведены обещанные структурные реформы. Президент обращает особое внимание на спасение финансовой системы, подорванной кризисами в Бразилии и Аргентине, сокращает государственные расходы. Из-за опасения усиления социального кризиса не проводится приватизация сферы телефонной связи и монополизация сферы очистки нефти, находящейся в руках государства. Бюджетные трудности влияют на сокращение затрат на социальные нужды.

В 2002 основу *кредитной системы* составляли три государственных банка (центральный банк, Банк Восточной Республики У. — БРОУ, Ипотечный банк — ИБ), 21 коммерческий банк, 8 финансовых институтов, 12 офшорных банков. Основной государственный институт, определяющий нормы и принципы деятельности всей банковской системы страны, — центральный банк. Все банки обязаны держать в нём гарантийный депозит. Характерна высокая степень долларизации (88% всех банковских депозитов были деноминированы в долларах). Вплоть до 2002 кредитная система отличалась высокой степенью стабильности и страну называли «латиноамериканской Швейцарией». Кризис в Аргентине привёл к бегству капиталов и сокращению банковских резервов с 3 млрд долл. (кон. 2001) до 769 млн долл. (кон. 2002), а вкладов — на 50% (только за 2002). Пережить финансовые трудности У. помогли своевременные кредиты МВФ (769 млн и 1,5 млрд долл.) и Казначейства США (4 млрд долл.) в 2002.

В 1999 в условиях снижения деловой активности и роста государственных расходов дефицит государственных финансов превысил 4% ВВП. В 2002 предостав-

ленные кредиты МВФ и Казначейства США, а также сокращение расходов на заработную плату и пенсии позволили сократить бюджетный дефицит до 3,4% ВВП. Кризисные явления отразились на росте внешнего долга. Если в 1990 он составлял 4415 млн долл. США, то в 2001 — 9706 млн долл. США (долгосрочный долг — 3114 млн и 6634 млн соответственно). На 2003 внешняя задолженность государственного сектора составила 11 426 млн долл. США, что потребует, согласно официальным данным, выплат в счёт основной части долга и по процентам в размере 1884 млн долл.

В 2002 замораживание заработной платы, рост инфляции привели к тому, что реальная заработная плата снизилась на 18% по сравнению с 2001, а доходы — на 23% и составили на 1 человека 4236 долл., т.е. упали ниже уровня 1990. Вплоть до кризисного периода в У., в отличие от других латиноамериканских стран, отмечалось снижение уровня бедности. Доля семей, живущих за чертой бедности, оцениваемой в 120 долл. в месяц, за 1990-е гг. снизилась с 11,8 до 5,6%, а живущих в условиях нищеты — с 2 до 0,9%. Доходы распределяются более равномерно, чем в какой-либо иной латиноамериканской стране.

*Торговая политика* начиная с 1990-х гг. концентрируется на странах — членах МЕРКОСУР. При общей повышательной тенденции внешнеторгового оборота в 1991—2000 доля стран МЕРКОСУР возросла в объёме уругвайского экспорта с 36 до 46%, а импорта соответственно с 41 до 44%. Объём торговли У. с членами МЕРКОСУР за рассматриваемый период удвоился. Начиная с 2000 отмечается тенденция к снижению объёмов экспорта и импорта товаров и услуг У. (в 2000 экспорт товаров и услуг — 3659 млн долл. США, в 2002 — 2859 млн, а импорт — соответственно 4193 млн, 2672 млн). Основные торговые партнёры: Бразилия, Аргентина, ЕС, США. Структура

экспорта (2000, %): продукция животноводства 30,5, продукция растениеводства 11,2, текстильные изделия 11,7, кожаные изделия (без обуви) 11,5. Основные статьи импорта — машиностроение и оборудование, нефть и нефтепродукты, продовольствие.

### Наука и культура

В У. самый высокий *образовательный уровень* и наибольшее относительное число учащихся по сравнению со всеми остальными странами Латинской Америки. В 2001 в начальной школе обучалось 345,6 тыс. учащихся, в средней — 188,055 тыс., в техникумах 59,964 тыс., в вузах 60,926 тыс. студентов. С 1975 введено обязательное 9-летнее образование для детей с 6 лет. Действуют 14 университетов: Университет Республики, Католический университет У. им. Дамасо Антонио Ларраньяга, Университет Монтевидео и др. Издаётся ок. 300 ежедневных газет (наиболее крупный тираж не превышает 35 тыс. экз.).

Финансирование *науки* осуществляется государством (90%) и иностранными фондами. Среди государственных научных учреждений — институты эндокринологии и онкологии, океанографической службы и др. Научные работы ведутся и в университетах. Мировая просвещённая публика знакома с творчеством известных деятелей *культуры*, таких как писатели Хуан Карлос Онетти, Марио Бенедетти, Мигель Анхель Камподонико, живописцы Педро Фигари и Х. Торрес Гарсиа, скульпторы А. Пени, Х.Л. Соррильи де Сан Мартино, Хосе Бельони. Пиком воздействия уругвайцев на массовую культуру 20 в. стало их участие в развитии зародившегося в Буэнос-Айресе песенного и танцевального жанра танго. Автором одной из двух наиболее популярных в мире мелодий этого направления «Кумпарсита» стал в 1917 уругваец Херардо Матос Родригес.





## ФОЛКЛЕНДСКИЕ (МАЛЬВИНСКИЕ) ОСТРОВА (Falkland Islands, Islas Malvinas)

### Общие сведения

Архипелаг, расположенный в юго-западной части Атлантического океана, в 480 км к востоку от побережья Аргентины. Территория, спорная между Великобританией и Аргентиной. Фактически управляется Великобританией. Площадь 12 173 км<sup>2</sup>. Численность населения 2900 чел. (2002). На островах также постоянно размещены 2 тыс. британских военнослужащих. Официальный язык — английский. Административный центр — г. Порт-Стэнли (Пуэрто-Архентино) (1800 чел., 2002). Денежная единица — фунт Фолклендских островов (равен 100 пенсам), привязанный к британскому фунту стерлингов. Последний используется наравне с местной валютой.

### География

Расположены между 57°49′ западной долготы и 51°42′ южной широты. Омываются Атлантическим океаном. Протяжённость *береговой линии* 1288 км. Архипелаг включает два крупных острова — Восточный Фолкленд (Соледад) площадью 5300 км<sup>2</sup> и Западный Фолкленд (Гран Мальвина) площадью 6700 км<sup>2</sup>, а также ок. 200 зависимых от них мелких островов. Восточный и Западный Фолкленды разделены узким проливом, их береговая линия сильно изрезана.

Ф.(М.)О. — холмистая территория. Местность сильно пересечена. Самая высокая точка — гора Адам (706 м) на Западном Фолкленде.

*Климат* океанический, прохладный. Влажность равномерная (ок. 700 мм осадков в год) с сильными ветрами и частыми туманами. Декабрь и январь — наиболее



влажные месяцы. Среднегодовые температуры — не выше +10°C, января (лето) +18°C, июля (зима) +3°C.

Острова сложены преимущественно палеозойскими метаморфическими и осадочными породами.

Из *полезных ископаемых* предполагается наличие крупных запасов нефти и газа, превосходящих нефтяные месторождения Северного моря. Добывается торф.

На архипелаге отсутствуют *леса*. Преобладают океанические злаковые *луга* (тусsock, кортадения), пустоши с красной водяникой, торфяные болота. *Животный мир* на самих островах не отличается разнообразием, однако фауна прибрежной полосы очень богата. Множество морских птиц и млекопитающих. Характерны пингвины (в т.ч. королевский), альбатросы, лебеди, а также соколы и ястребы; обширными лежбищами располагаются морские котики, морские слоны и морские львы. В прибрежных водах архипелага водятся большие стада дельфинов и касаток; из рыб преобладают морская форель, кефаль и тунец. Огромны запасы морского рака-криля.

### Население

В 1992 *численность населения* составляла 2000 чел., за 10 лет население возросло на 900 чел. *Этнический состав* — англичане и шотландцы, отчасти выходцы из Чили. Аргентинцам запрещается селиться на островах и иметь на них недвижимую собственность. Основные языки — английский, испанский. *Плотность населения* 0,2 чел. на 1 км<sup>2</sup>. Городских жителей — 66%, сельских — 34%. *Религия* — в основном христианство англиканского толка.



## История

Согласно аргентинским источникам, Ф.(М.)О. открыты в 1520 испанским мореходом Эстебаном Гомесом из флотилии Ф. Магеллана; по британской версии, архипелаг открыл английский мореплаватель Джон Дэвис в 1592. Первые колонизаторы — французы (экспедиция А. де Бугенвиля, 1764). В 1766 Франция уступила острова Испании; в 1820—33 Ф.(М.)О. под суверенитетом независимой Аргентинской Республики. В январе 1833 острова были захвачены британским военно-морским десантом. С 1892 архипелаг официально объявлен колонией Великобритании. 2 апреля 1982 Вооружённые силы Аргентины, управляемой военным режимом, восстановили контроль над Ф.(М.)О. Великобритания в ответ развернула широкомасштабные боевые действия и 15 июня 1982 добилась капитуляции аргентинского гарнизона. Проблема статуса Ф.(М.)О. продолжает существовать, ООН продолжает ею заниматься. Аргентина, отказавшись от военного пути решения данной проблемы, тем не менее настаивает на принадлежности архипелага ей; Великобритания не считает вопрос о суверенитете над Ф.(М.)О. предметом дискуссии.

## Государственное устройство и политическая система

Ф.(М.)О. объявлены колониальным владением Великобритании. Управляются английским губернатором (с января 1996 — Ричард Ральф Стэнли), подотчётным своему правительству и королеве. При губернаторе имеются Исполнительный совет (5 членов — 2 по должности и 3, избираемых Законодательным советом) и Законодательный совет (10 членов — 2 по должности и 8, избираемых населением). Порт-Стэнли — единственный город архипелага. Действует профсоюзное объединение. Ф.(М.)О. остаются стратегически важным опорным пунктом ВС и ВМФ Великобритании.

## Экономика

Основное занятие населения — мясо-шерстное овцеводство (ок. 700 тыс. голов в 2002) и рыболовство (главным образом морская форель и тунец). Разводят крупный рогатый скот (10 тыс. голов в 2002) и лошадей (4 тыс. голов). Основная часть земли принадлежит крупным овцеводческим компаниям и фермерам (пастбища занимают 99% используемых сельскохозяйственных земель). Из возделываемых культур — овёс, а также овощи (картофель, капуста, свёкла, лук). Имеются небольшие предприятия *пищевой промышленности*, а также специализированная фабрика по сортировке шерсти. Основное топливо, используемое населением, — торф. Железных дорог нет; имеются отдельные асфальтовые дороги (главным образом на острове Восточный Фолкленд). *Внешняя торговля* полностью ориентирована на Великобританию. Экпортируются шерсть, шкуры, мясо, рыба; импортируются практически все потребительские товары, машины, оборудование, стройматериалы, продовольствие, промышленное топливо. Использование в расчётах туристических чеков и кредитных карт ограничено, но приобретает всё большую популярность. Развивается *туризм* (в первую очередь связанный с посещением бывших мест сражений в период англо-аргентинского вооружённого конфликта 1982).

## Наука и культура

Начальное *образование* считается обязательным. Имеется несколько государственных начальных школ. Центр правительственного радиовещания в Порт-Стэнли. Администрацией издаются 2 ежемесячные газеты. Ярким событием в жизни островов являются летние спортивные соревнования (скачки, родео, состязания пастушьих овчарок и т.д.). На Восточном Фолкленде празднества организуются в Порт-Стэнли между Рождеством и Новым годом; на Западном — в каждом поселении по очереди в конце февраля.





## ЧИЛИ (Chile)

### Общие сведения

Официальное название — **Республика Чили** (*República de Chile*). Расположена на юго-западе Южной Америки. Площадь 756,945 км<sup>2</sup>, численность населения 15,499 млн чел. (оценка 2002). Государственный язык — испанский. Столица — г. Сантьяго (Сантьяго де Чили) (4,7 млн, 1998). Государственный праздник — День независимости 18 сентября (с 1818). Денежная единица — песо (равно 100 сентаво).

В состав Ч. входят: ряд прибрежных островов и архипелагов (наиболее крупные из них — Чилое, Ганновер, Санта Инес), западная часть острова Огненная Земля, остров Сала-и-Гомес, а также остров Пасхи в Тихом океане.

Член ООН (с 1949) и её специализированных организаций, непостоянный член Совета Безопасности ООН (в 1996–97 и с 2003), член ОАГ, ЛАИ (с 1981), ЛАЭС (с 1975), ассоциированный член МЕРКОСУР (с 1996), АТЭС (с 1994) и др., подписано соглашение о сотрудничестве с ЕС (1996).

### География

Территория Ч. занимает узкую полосу земли шириной от 15 до 355 км, вытянутую практически вдоль 72° западной долготы по берегу Тихого океана от 17°10' южной широты до 56°30' южной широты.

Омывается водами Тихого океана, многочисленных проливов, включая Магелланов, отделяющий остров Огненная Земля от материка. От Антарктиды Ч. отделена проливом Дрейка. От юга до северной границы Ч. вдоль её берега проходит течение Гум-



больдта (Перуанское течение). Протяжённость границ 6171 км. Граничит на севере с Перу, на востоке — с Боливией и Аргентиной.

Для Ч. характерны продольные элементы *рельефа*: Главная Кордильера Анд на востоке, Береговая Кордильера на западе и зажатая между ними плодородная Центральная (Продольная) долина. Высочайшая вершина — Охос дель Саладо (6880 м).

Ч. занимает 1-е место среди промышленно развитых и развивающихся стран по *запасам* меди (св. 97 млн т) и селитры, 2-е (после США) по запасам молибдена и 3-е (после Ирака и США) по запасам серы. Запасы молибдена составляют 2500 тыс. т. Имеются запасы золота, серебра, редкоземельных элементов, лития, железа, угля, натурального газа. Месторождения нефти и газа расположены на Огненной Земле (нефть — 51 млн т, газ — 70 млрд м<sup>3</sup>). Нефтяные запасы, однако, не полностью удовлетворяют нужды самой страны. Угольные месторождения (Лота, Коронель и др.) расположены вблизи города Консепсьон (общие запасы 3,9 млрд т). Уголь преимущественно бурый, невысокого качества.

Почти все *реки* Ч. относятся к бассейну Тихого океана, в основном питаются снегами Анд и играют важную роль в орошении и как источники гидроэнергии. Наиболее крупная река средней части Ч. — Био-Био. Наиболее крупные *озёра* — Льянкиуэ и Ранко. Патагонские озёра расположены в восточных предгорьях Анд и пересекаются государственной границей с Аргентиной. Поэтому большинство озёр здесь имеют как чилийские, так и аргентинские названия, напри-

мер, О'Хиггинс (аргентинское Сан Мартин), Хенераль Каррера (аргентинское Буэнос-Айрес) и т.д.

В Ч. выделяются три *области*: северная (17°–28° южной широты) располагается в тропическом поясе, имеет пустынный климат и растительность; центральная (до 42° южной широты) — в субтропическом поясе со средиземноморским типом климата и растительности вплоть до 38° южной широты и далее влажно-субтропическим; южная — от 42° южной широты, характеризуется умеренным климатом.

*Растительный мир* Ч. весьма разнообразен: полупустынные зоны с преобладанием кактусовых и злаково-акациевых, в Андах — высокогорные степи. Южнее на Береговой Кордильере — парковые леса из южного бука, а выше — горные луга. К югу от 36° южной широты преобладают вечнозелёные и смешанные леса из южных буков и хвойных (араукарий, алерсе и т.д.). Для центральной и южной зон характерны насаждения эвкалиптов и сосен.

*Животный мир* Ч. так же разнообразен, как климатические зоны.

Для высокогорных районов характерны ламы, шиншиллы, пумы, из птиц — кондор, чёрная куропатка. В полупустынях — грызуны (куроро, туко-туко), сумчатые (чилийский опоссум). В лесах патагонских Анд — олени, скунсы, выдры, нутрии, пумы. Встречаются попугаи и колибри. В степях Патагонии — ламы гуанако, страусы нанду, на водоёмах фламинго, лебеди. На побережье Тихого океана — тюлени, морские леопарды, пингвины.

### Население

*Прирост населения* в 1995–2000 составил 1,2%, а к 2002 снизился до 1,09%. *Численность населения* Ч. в 2003 составила 15,8 млн чел. Рождаемость 16,46%, средняя продолжительность жизни: мужчин 72 года, женщин — 78 лет (2002).

*Половозрастная структура населения*: 0–14 лет — 28,5% (мужчин 51%, женщин 49%), 15–34 года — 32,2% (мужчин 49,8%, женщин 50,2%), 35–49 лет — 20,5%, 50–64 года — 11,6%, 65 лет и старше — 7,2% (мужчин 41%, женщин 59). Средняя *плотность населения* — 19 чел. на 1 км<sup>2</sup>. Городское население 84,7%, сельское 15,3%.

По уровню образования Ч. занимает одно из первых мест в Латинской Америке. Грамотно 93% населения.

Население в основном сложилось в результате смешения местных индейцев с иммигрантами из Европы. Индейское население насчитывает 666, 3 тыс. чел. (2000). В его составе аймара, атакаменьо, кечуа,

колья (север Ч.), мапуче (арауканы) — центр и юг, кавашкар и яамана (юг), рапануи на острове Пасхи. Мапуче составляют 85,6% общего числа индейского населения. Небольшими группами представлены кечуа и аймара (вместе 8,2 тыс. чел.).

Индейское население в стране за последние годы значительно сократилось: так, в 1970 его доля в общем числе жителей Ч. составляла 8%, в нач. 21 в. — 4,4%.

Большинство населения Ч. (89%) принадлежит к Римско-католической церкви. Влиятельную группу составляют протестанты (ок. 11%).

### История

В 1535 на территорию Ч. вторглись испанские завоеватели под предводительством Диего де Альмагро. Из-за ожесточённого сопротивления индейцев испанцы не продвинулись дальше реки Мауле. В дальнейшем Педро де Вальдивия предпринял более успешную экспедицию, и 12 февраля 1541 заложил первый на нынешней территории Ч. город — Сантьяго.

14 июля 1810 началась война за независимость Ч. от испанской короны. 18 сентября 1810 была создана Национальная правительственная хунта. Чилийцы, вставшие под знамёна Бернардо О'Хиггинса, разгромили испанскую армию в битве при Чакабуко (1817). Независимость Ч. была провозглашена 12 февраля 1818. Первая Конституция Ч. была принята в 1833 при участии лидера умеренного крыла консерваторов Диего Порталеса.

Благоприятные условия для дальнейшего развития страны создала победа Ч. в Тихоокеанской войне 1879–83 с Перу и Боливией. Под контроль Ч. перешли богатые залежами селитры северные районы.

Попытки глубоких реформ предпринимал ставший главой государства в 1886 Х.М. Бальмаседа. Его попытка национализировать находившуюся в руках британских компаний селитряную промышленность вызвали резкий отпор консервативной оппозиции. В январе 1891 мятежники из селитряных северных провинций вошли в столицу. Бальмаседа застрелился. В период правления Артуро Алессандри (1920–25) наблюдалось восстановление сильной президентской власти. Принятая в 1925 новая Конституция наделяла президента почти неограниченными полномочиями. Однако реальная власть в стране сосредоточивалась в руках военного министра К. Ибаньеса, в 1927 установившего личную диктатуру (1927–31). В стране были запрещены демократические организации, селитряная промышленность отдана под контроль США.

В 1932 в результате государственного переворота группа офицеров провозгласила Ч. социалистической республикой. Была создана Временная хунта, образованы советы рабочих депутатов, национализирован центральный банк, ликвидированы привилегии американцев в селитряной промышленности. Однако социалистическая республика просуществовала всего 12 дней. В стране установилась диктатура полковника К. Давила. Но уже в сентябре 1932 в результате нового военного переворота диктатура, просуществовавшая 100 дней, была свергнута. Победу на выборах одержал Артуро Алессандри. Обстановка в стране стабилизировалась.

В период второго правления А. Алессандри (1932–38) пристрастия правительства проявлялись в развитии связей с Германией. В противовес в Чили в 1936 был создан Народный фронт, в который вошли радикальная, социалистическая, коммунистическая партии. Профсоюзные организации страны объединились в Конфедерацию трудящихся Ч., примкнувшую к Народному фронту. Кандидат Народного фронта Педро Агирре Серда победил на президентских выборах 1938. Его правительство (1938–41) расширило демократические свободы, приняло меры против профашистских группировок. Особое значение имело создание в 1939 Корпорации развития производства (КОРФО), которая привела к формированию государственного сектора экономики. После смерти Агирре Серды в 1941 президентский пост завоевал кандидат от широкой коалиции Демократический альянс Х. Риос (1942–46), программа которого во многом продолжила курс Народного фронта.

Правительство Риоса медлило с присоединением к антифашистской коалиции, стремясь использовать выгоды нейтралитета (Ч. объявила войну державам «оси» только в феврале 1945). На президентских выборах 1946 победил кандидат от Демократического альянса радикал Р. Гонсалес Видела. Его правление (1946–52) характеризовалось включением в правительство представителей левых партий. Появление трёх министров от компартии вызвало беспокойство центристов и правых. В результате Видела устранил коммунистов из правительства и 21 октября 1947 объявил о разрыве дипломатических отношений с СССР (которые были установлены в начале его правления).

В 1952–58 президентский пост вновь занял К. Ибаньес, чьё правление носило национал-реформистские черты. В 1953 на съезде чилийских профсоюзов был создан Единый центр трудящихся (КУТ), объединивший подавляющее число рабочих и служащих.

С 1958 президентом Ч. стал Хорхе Алессандри, представитель промышленно-финансовых кругов. На смену ему в 1964 пришёл христианский демократ Эдуардо Фрей Монтальва, противопоставивший линии левых революционеров-радикалов лозунг «Революция в условиях свободы». В 1964 были восстановлены дипломатические отношения с СССР.

Надежды значительной части граждан страны на быстрое решение кардинальных проблем способствовали победе на выборах 4 сентября 1970 кандидата от блока коммунистов, социалистов и других левых сил Народное единство Сальвадора Альенде. Его правительство (1970–73) провозгласило своей целью создание предпосылок для построения социалистического общества. Были национализированы основные природные ресурсы, большинство банков, ключевые отрасли промышленности. Однако обострившиеся внутренние проблемы, раскручивающаяся спираль гиперинфляции, дефицит товаров первой необходимости, противодействие крупных собственников привели к острейшему противостоянию общественных сил.

В этих условиях 11 сентября 1973 армейская верхушка под руководством генерала А. Пиночета осуществила государственный переворот, в ходе которого погиб президент С. Альенде. Военно-диктаторский режим (1973–90) отменил действовавшее законодательство, запретил деятельность политических партий. В 1980 в Ч. была принята новая Конституция, значительно укрепившая полномочия исполнительной власти. На референдуме 5 октября 1988 большинство чилийцев высказались за восстановление демократии. 14 декабря 1989 состоялись первые после большого перерыва выборы президента. Победу одержал кандидат от Объединения партий за демократию христианский демократ Патрисио Эйльвин (1989–93). Его сменили кандидаты от того же блока сначала христианский демократ Эдуардо Фрей Руис-Тагле (1993–99), а затем социалист Рикардо Лагос (с 2000). Эти три правительства последовательно осуществляют процесс демократизации Ч.

#### Государственное устройство и политическая система

Ч. — унитарная президентская демократическая республика. Конституция, принятая в 1980, реформирована в 1989, важные частичные изменения вносились также в 1991, 1994, 1996. Процесс приведения Конституции в соответствие с потребностями современного общества продолжается.



С 1974 в Ч. введено *административное деление*, согласно которому страна разделена на 40 провинций, которые входят в 13 областей: Тарапака, Антофагаста, Атакама, Кокимбо, Вальпараисо, Либертадор хенераль Бернардо О'Хиггинс, Мауле, Био-Био, Араукания, Лос Лагос, Айсен дель хенераль Карлос Ибаньес дель Кампо, Магальянес и Чилийская Антарктика, Столичный округ (Сантьяго).

*Крупнейшие города* Ч. (1998, тыс. чел.): Сантьяго, Консепсьон (368,4), Винья дель мар (334,8), Вальпараисо (284,1), Темуко (260,1), Антофагаста (246,0).

*Государственная власть* в Ч. разделена на три независимые ветви: исполнительную, законодательную и судебную.

*Глава государства* — президент, он же является главой исполнительной власти.

*Высший орган исполнительной власти* — кабинет министров, который формируется президентом страны и занимает по отношению к президенту зависимое положение. В состав кабинета входит 21 министр.

*Высший орган законодательной власти* — Национальный конгресс, состоящий из Сената (46 сенаторов) и палаты депутатов (120 депутатов).

Президент избирается прямым, всеобщим и тайным голосованием сроком на 6 лет и не может баллотироваться 2 раза подряд. Депутаты Конгресса избираются на 4 года, сенаторы — на 8 лет. В Сенате также существует институт назначаемых и пожизненных сенаторов.

Главами провинций являются интенданты (губернаторы). Они назначаются президентом страны сроком на 6 лет и могут быть смещены главой государства.

Муниципальные власти избираются прямым голосованием сроком на 4 года. Мэры назначаются муниципальными властями. Реформы последних лет, направленные на децентрализацию власти, привели к передаче многих функций муниципальным правительствам.

Старейшая *политическая партия* Ч. — Радикальная партия, созданная в 1863.

В нач. 1988 оппозиционные военному правительству партии и движения широкого идеологического спектра вошли в коалицию Объединение партий за демократию (ОПД). Победа, одержанная этим объединением на всенародном плебисците 5 марта 1988, открыла дорогу в стране демократическим переменам. В ОПД входят: Христианско-демократическая партия (ХДП), Социалистическая партия Ч. (СПЧ), Партия за демократию (ПД), Социал-демократическая радикальная партия (СДРП).

Христианско-демократическая партия основана в 1957. Организатор и идеолог партии Э. Фрей Монтальва. Лидеры ХДП избирались президентами в 1964 (Э. Фрей), в 1989 (П. Эйлвин), в 1993 (Э. Фрей Руис-Тагле).

Предтечей Социалистической партии Ч. стали организации, созданные социалистами-утопистами Ф. Билбао и С. Аркосом в 1850. В 1912 в г. Икике была организационно оформлена Социалистическая рабочая партия Ч. под руководством Л.Э. Рекабаррена. В 1922 партия была преобразована в Коммунистическую. Не вошедшие в компартию организации объединились, создав в 1933 Социалистическую партию Ч. СПЧ неоднократно была представлена в правительстве страны, в конгрессе. В 1970 лидер партии С. Альенде стал президентом страны. В 1988 СПЧ вошла в состав ОПД. На выборах 1999–2000 лидер социалистов Р. Лагос в качестве представителя ОПД стал победителем и занял президентский пост.

Партия за демократию организована в 1987 и является своего рода конгломератом партий и движений. В создании партии принимали участие лидеры социалистов, в т.ч. Р. Лагос. В партии допускается двойное членство. Члены партии занимают видные посты в конгрессе и правительстве.

Правые партии Ч. входят в Союз ради Чили. Коалиция основана в 1993. В объединение входят Партия национального обновления и Независимый демократический союз.

Партия национального обновления — партия правой оппозиции демократическим силам. Создана в 1988. Представители Партии национального обновления входят в Сенат и палату депутатов.

Независимый демократический союз основан в 1989. Более радикально-правая партия, нежели ее союзница по коалиции. Союз организационно оформился уже в 1983, в то время как иные партии не имели права на легальную деятельность. Это было связано со значительным вкладом со стороны членов организации в реализацию политики хунты.

*Наиболее представительным объединением деловых кругов* страны является Ассоциация предпринимателей в промышленности (SOFOFA), св. 2500 членов.

Во *внешней политике* Ч. придерживается принципов открытого демократизма, Ч. выступает за нераспространение ядерного оружия, на региональном уровне способствует интеграции и сохранению мира, наращиванию диалога и укреплению солидарности в регионе. Ч. поддерживает создание АЛКА. На миро-

вой арене Ч. видит свои приоритеты в контактах с ЕС и со странами Азиатско-Тихоокеанского региона.

*Вооружённые силы* Ч. ведут свою историю от войск, созданных в этом регионе в 1603 по распоряжению испанской короны. Эти первые военные объединения в Южной Америке стали основой чилийской национальной армии, сформированной 2 декабря 1810 по распоряжению Бернардо О'Хиггинса. По его же распоряжению в 1817 было открыто первое военное училище, а также создана морская эскадра Ч., призванная обеспечить гегемонию Ч. в Тихом океане.

Современная структура армии Ч.: Сухопутные войска, авиация, флот, танковые части, спецподразделения горных войск, войска гражданской обороны, корпус карабинеров, а также Антарктическая военная база.

Численность Вооружённых сил в кон. 20 в. составила ок. 91 тыс. чел., в т.ч. в Сухопутных войсках — 51 тыс. (и 50 тыс. резервистов), в ВМФ — ок. 25 тыс., в ВВС — 13,4 тыс. Корпус военизированных полицейских формирований на 1996 насчитывал 31,2 тыс. чел. Затраты на Вооружённые силы в 1999 составили 3,1% ВВП.

#### Экономика

Ч. — одна из наиболее стабильных и динамично развивающихся стран Латинской Америки. Основой успехов Ч. в экономической сфере является оптимальное сочетание либерализации и открытости экономики, с одной стороны, и эффективного государственного регулирования, с другой. Структурные преобразования, осуществлённые в годы правления военного режима и продолженные демократическими правительствами в 1990-е гг., наряду со взвешенной макроэкономической политикой обеспечивают относительную устойчивость и эффективность чилийской экономики. В 1990—2001 ежегодные темпы экономического прироста составляли 6,3%, что позволило удвоить размер ВВП до 66,5 млрд долл. США (на душу населения — 4333 долл. США). После незначительного экономического спада 1999 (–1,0%), вызванного последствиями азиатского кризиса 1998, наблюдается увеличение ВВП по сравнению с предшествующим годом: 4,4% в 2000, 2,8% в 2001, 2,1% в 2002. Инфляция за 1990—2002 сократилась с 27,3 до 2,8%. Численность занятых в хозяйстве в 2002 составила 5,5 млн чел., безработица в 1990—2002 не превышала 10% экономически активного населения (наиболее низкий показатель в 1997 — 6,1%).

В 2001 на сельское хозяйство и рыболовство пришлось 5,6% ВВП, на горнорудную промышленность — 8,4%, на обрабатывающую — 15,7%, на строительство —

8,1%, на энергетику и водоснабжение — 10,8%, на транспорт и связь — 3,3%, на прочие виды услуг — 45,1%. В сельском хозяйстве занято 13,0% экономически активного населения, в промышленности и энергетике — 14,0%, в строительстве — 8,0%, в сфере услуг — 65,0%. Занятость в неформальном секторе оценивается в 23%.

Основа *горнорудной промышленности* Ч. — добыча и переработка меди, по масштабам которых страна занимает 1-е место в мире — 32% мирового производства. В 2001 объём производства меди составил 4,7 млн т (1,6 млн т, 1990). Государственная компания «Коделко» даёт более 30% добываемой в стране меди, остальная часть приходится на 20 ведущих зарубежных компаний, осуществляющих разработку новых месторождений. Крупнейшее из них — Эскондида — принадлежит международному консорциуму, в который входят компании Австралии, Великобритании и Японии. Доходы от экспорта меди превышают 10% ВВП. Ведётся добыча железной руды (8,8 млн т, 2001), золота, серебра, неметаллических руд (лития, молибдена и др.). В 1990-е гг. до 1/3 поступивших в страну прямых иностранных капиталовложений (ок. 12 млрд долл. США) было направлено на реализацию инвестиционных проектов горнорудной промышленности.

Высокими темпами в 1990-е гг. развивалась *обрабатывающая промышленность*, и прежде всего отрасли, ориентированные на экспорт. В 1990—2001 возросла доля продуктов питания, напитков и табака — с 25 до 32%, а также химических товаров (удобрений, лакокрасочных изделий, пластмасс) — с 10 до 14%. На текстильную и швейную в 2001 приходилось 4% стоимости обрабатывающей промышленности, на машиностроение — 5%, на прочие отрасли — 45%. В 1990—2001 объём производства увеличился почти в 2 раза — до 10,7 млрд долл. США. Число занятых составило 780 тыс. чел. (2002). До 50% производимой продукции экспортируется. Основную часть экспортных поступлений даёт агробизнес (производство вина, напитков, сушёных, замороженных и консервированных фруктов и овощей) — более 20%, химическая, деревообрабатывающая и целлюлозно-бумажная отрасли. Благодаря использованию новейших технологий и притоку иностранного предпринимательского капитала менее чем за 10 лет Ч. удалось войти в пятёрку крупнейших мировых экспортёров вина. Размер прямых иностранных инвестиций в обрабатывающую промышленность на кон. 2000 составил 5,7 млрд долл. США. Существенную роль в развитии экспортных производств сыграла политика государства по стимулированию внутренних частных капиталовложений

(включая предоставление налоговых и иных льгот), реализация программ поддержки малого и среднего бизнеса, производящего товары нетрадиционного экспорта, оказание содействия в продвижении чилийских товаров на внешние рынки.

Производство электроэнергии составляет 42,3 млрд кВт-ч (2002). 46% электроэнергии вырабатывается на ГЭС, 27% — на ТЭС, работающих на угле, ок. 22% приходится на турбиногазовые и ок. 3% на дизельные электростанции. По объёму потребляемой энергии на душу населения Ч. лидирует среди латиноамериканских стран — 2406 кВт-ч (2000). До сер. 1990-х гг. производство и распределение электроэнергии было сосредоточено в руках частного национального капитала. Благодаря ранней приватизации (2-я пол. 1980-х гг.) и накопленному управленческому опыту чилийские предприниматели стали активными участниками программ разгосударствления электроэнергетики в других странах региона. Ускорившийся во 2-й пол. 1990-х годов процесс транснационализации сферы базовых услуг в латиноамериканских странах привёл не только к вытеснению Ч. с региональных рынков, но и к переходу крупнейших энергетических компаний страны под контроль иностранного капитала (главным образом испанского). Суммарный объём зарубежных инвестиций в отрасль в 1995—2000 превысил 8 млрд долл. США.

*Сельское хозяйство* играет относительно меньшую роль в экономике Ч. по сравнению с соседними латиноамериканскими странами. Основной объём поступлений от сельского хозяйства (ок. 60%) приходится на фрукты и продукцию животноводства. Наиболее высокими темпами в 1990-е гг. росло производство винограда, овощей и цветов. Благодаря модернизации и повышению технической оснащённости число занятых в сельском хозяйстве и рыболовстве сокращается (5,5 млн чел. в 2002). Сельскохозяйственные угодья занимают 3,8 млн га (в т. ч. 1,9 млн га обрабатывается), естественные пастбища — 20,6 млн га, леса — 15,6 млн га. В 2002 было выращено (млн т): пшеницы 1,8, картофеля 1,3, томатов 1,2, винограда 1,7, яблок 1,1. Ч. — крупнейший производитель и экспортёр фруктов в Южном полушарии (винограда, киви и яблок). На свежие фрукты приходится 8% общей стоимости экспорта страны и св. 77% сельскохозяйственного (2002).

В 2002 насчитывалось 4 млн голов крупного рогатого скота, 2,7 млн свиней, ок. 5 млн овец. Производство продукции животноводства составило: мясо птицы — 402 тыс. т, говядина — 214 тыс. т, свинина —

312 тыс. т, молоко коровье — 2,2 млн т. Ч. является нетто-экспортёром мяса птицы и свинины, импортирует говядину и сухое молоко.

Рыболовство — одна из наиболее динамичных отраслей хозяйства Ч. Годовой улов рыбы и морепродуктов в 1996—2001 составлял 3,8—4,0 млн т (3-е место в мире после Китая и Перу). Помимо традиционной морской рыбной ловли, дающей 60% объёма производства и 40% экспорта рыбной продукции (главным образом рыбной муки, замороженной и охлаждённой рыбы), в 1990-е гг. в Ч. было освоено искусственное разведение лосося. По производству и экспорту данной продукции страна занимает 2-е место в мире, уступая лишь Норвегии. За 11 лет производственные мощности в этой отрасли возросли в 8 раз, экспорт увеличился со 122 млн долл. США в 1990 до 969 млн долл. США в 2001.

*Автомобильный транспорт* обеспечивает основной объём перевозок внутри страны. Протяжённость шоссейных дорог 80 тыс. км, из которых 19,4% с асфальтовым покрытием. Автопарк насчитывает 130 тыс. грузовых и более 1,9 млн легковых автомобилей. Длина железных дорог 4,8 тыс. км. Треть из них используется для транспортировки грузов, главным образом меди (из мест добычи до портов). Дальнейшее развитие автомобильного и железнодорожного транспорта связано с передачей дорог под реконструкцию частным компаниям на условиях концессии. Большое значение имеет морской транспорт, обеспечивающий 95% всего внешнеторгового оборота. Ок. 80% объёма разгрузочно-погрузочных операций (23 млн т в 2000) приходится на четыре основных порта — Антофагаста, Вальпараисо, Сан-Антонио и Сан-Висент (всего 47 портов). Собственный торговый флот насчитывает 85 судов, способных перевозить более 2,7 млн т грузов. Десять крупнейших портов подлежат приватизации до 2005 (на условиях концессии). Действуют 3 международных и 32 национальных аэропорта. Перевозка пассажиров за 1990—2000 увеличилась в 3 раза — до 5,3 млн чел. Объём грузоперевозок в 2000 составил 1,3 млн ткм (в 5 раз больше, чем в 1990).

Ч. обладает одной из наиболее развитых систем телефонной связи в Латинской Америке. В 1990—2000 число стационарных телефонных линий на 100 жителей увеличилось с 5,3 до 21,1. В 2001 в стране насчитывалось 3,3 млн линий стационарной телефонной связи и 3,2 млн абонентов мобильной связи. На каждую 1000 жителей приходится 342 аппарата мобильной связи, 106,5 персональных компьютера, 288 телевизоров и 759 радиоприёмников. В Ч. 625 тыс. пользо-

вателей Интернета (2000), это самая высокая цифра в Латинской Америке. С сер. 1980-х гг. системы телекоммуникаций страны находятся в руках частного капитала. Основной оператор телефонной связи — компания «Телефоника СТС Ч.», контролируемая испанским капиталом.

Число иностранных туристов, посетивших Ч. в 2002, 1,4 млн чел. (по сравнению с 1,7 млн в 2000). Основная часть иностранных туристов (до 50% в отдельные годы) приходится на Аргентину, из европейских список возглавляют немцы, испанцы и французы. Из-за кризиса в Аргентине поток туристов из этой страны резко снизился — с 860 тыс. чел. в 2000 до 515 тыс. в 2002. В среднем иностранный турист находится в стране 11 дней и тратит ок. 60 долл. США в сутки. В Ч. насчитывается ок. 1800 отелей с общим числом мест на 105 тыс. чел. Семнадцать отелей относятся к разряду пятизвездочных (12 находятся в Сантьяго и 3 — в районе горнолыжного курорта Валье Невадо высоко в горах). Ежегодные доходы страны от туризма превышают 1 млн долл. США.

Современная *экономическая и социальная политика* правительства Ч. направлена на обеспечение макроэкономической стабильности, стимулирование внутренних частных сбережений и инвестиций, достижение устойчивого экономического роста при усилении социальной составляющей реформ. Во многом благодаря профессионализму руководства страны, высокой управляемости экономики и надёжности кредитно-финансовой системы Ч. удалось «скомпенсировать» негативное воздействие азиатского кризиса, мировых и региональных финансовых потрясений кон. 1990-х гг. Несмотря на резкое ухудшение условий внешней торговли и сокращение притока иностранного капитала, чилийская экономика сумела в достаточно короткие сроки выйти из состояния спада. Потенциал экономического роста Ч. непосредственно зависит от динамики экспорта и от способности страны конкурировать на мировых рынках. Главная задача — переход к новому этапу диверсификации производства на основе внедрения новейших технологий, расширение экспорта товаров с более высокой добавленной стоимостью, развитие новых секторов экономики с использованием управленческого опыта, накопленного в производстве лососины и вина. Это предполагает активную помощь государства частному сектору в проведении исследовательских работ, налаживании рыночных связей и в создании начального капитала. Обязательным условием для выхода Ч. на новый уровень экономического развития является улучшение качества образо-

вания и профессиональной подготовки, повышение жизненного уровня населения, искоренение бедности и нищеты. В государственном секторе производится ок. 9% ВВП (меднорудная, нефтяная и нефтеперерабатывающая промышленности, металлургия и банковская сфера). К 2005 планируется завершить продажу частным компаниям на условиях концессии объектов инфраструктуры (водоснабжение, строительство и эксплуатация дорог и др.).

Согласно закону от 1989, Центральный банк Ч. обладает автономией и независимостью от исполнительной власти. В 1990-е гг. в условиях избыточного предложения внешних ресурсов ЦБ применял систему регулирования притока иностранного капитала (механизм обязательного депонирования в ЦБ 30% поступающих средств). В 1998—2001 с учётом изменившейся ситуации на мировых финансовых рынках было снято большинство ограничений на движение капитала; корректировке подверглась политика по регулированию валютного курса. В 1999 ЦБ отказался от системы валютного коридора, перейдя к плавающему курсу национальной валюты. В 2000—02 принимались меры по стимулированию инвестиционной активности в стране, включая снижение ставки рефинансирования и реструктуризацию задолженности малых и средних предприятий.

По уровню развития и надёжности *кредитно-финансовой системы* Ч. лидирует среди стран Латинской Америки. За 1990—2002 капитал коммерческих банков вырос в 1,7 раза (до 5 млрд долл. США), активы почти удвоились и составили 63 млрд долл. США (96% ВВП). В результате слияний и поглощений число кредитных институтов в 1990—2002 сократилось с 40 до 26. Действуют 8 национальных коммерческих банков, 1 государственный банк, 16 иностранных банков и 1 кредитное общество. В 1995—2002 доля иностранных банков в кредитном портфеле банковской системы Ч. увеличилась с 14 до 45%. Первую позицию занимает испанский банк «Сантандер-Чили». В рейтинге Moody's, определяющем уровень устойчивости банковских систем 75 государств, Ч. в 1999 находилась на 15-м месте, опережая три страны «большой семёрки». В 1990-е гг. суммарные активы небанковских финансовых институтов увеличились в 5,7 раза (54 млрд долл., или более 80% ВВП в 2001). Основными институциональными инвесторами на чилийском рынке капитала выступают компании по управлению пенсионными фондами (АФП) и страховые компании. Ч. является пионером в создании частной пенсионной системы (1980), позволяющей накапливаемые на индивидуальных счетах



средства выгодно размещать на внутреннем и внешнем финансовом рынке. На кон. 2001 объём средств, аккумулированных фондами, составил 36 млрд долл. США, что сопоставимо с размером депозитов в банковской системе. Главными финансовыми инструментами, которыми оперируют АФП, являются обязательства ЦБ Ч. и ипотечные облигации. АФП принимали активное участие в процессе приватизации, вложив в акции ведущих энергетических и телефонных компаний более 4,6 млрд долл. США. Годовой оборот акций на фондовой бирже Сантьяго де Чили в 2002 составил 8,4% ВВП. Листинг прошли 254 компании и банка, по сравнению с 1990 объём рыночной капитализации увеличился в 3,5 раза — до 47,6 млрд долл. США (85,4% ВВП в 2002). Доля облигаций в совокупном биржевом обороте превышает 95%.

Политика Ч. в сфере государственных финансов направлена на обеспечение бюджетного равновесия при росте расходов на социальные нужды и государственные инвестиции. В 1987—98 бюджет сводился с положительным сальдо. Сокращение поступлений от экспорта меди и необходимость принятия мер по стимулированию деловой активности и решению социальных проблем отразились на состоянии государственных финансов. Дефицит бюджета центрального правительства в процентах от ВВП составил: 1,4% в 1999, 0,3% в 2001, 0,8% в 2002. В 2000—02 налоговые поступления обеспечивали св. 75% доходов бюджета, а их соотношение с ВВП превышало 17%. Правительственный внутренний долг (без обязательств казначейства перед ЦБ) сократился с 22 до 9,6% ВВП в 1990—2001. Государственный и гарантированный государством внешний долг на кон. 2001 составил 5,5 млрд долл. США (8,4% ВВП), расходы по его обслуживанию — 8% от текущих бюджетных поступлений.

Объём *внешней торговли* товарами и услугами в 2001 превысил 68% ВВП. Экспорт товаров составил 17,4 млрд долл. США, импорт — 17,2 млрд долл. США. Св. 47% экспорта приходится на изделия обрабатывающей промышленности, 39% — на медь, ок. 9% — на продукцию сельского, лесного хозяйства и рыболовства. Наиболее высокими темпами в 1990-е гг. рос экспорт готовых промышленных изделий (в 3 раза в 1990—2001). В импорте преобладают сырьё и полуфабрикаты — 61% (в т.ч. топливо и нефтепродукты — 15%), машины и оборудование (21%). Важнейшие партнёры (2002, %): по экспорту — США (20,7), Япония (11,0), Китай (7,2), Мексика (5,2), Италия (4,9); по импорту — Аргентина (18,1), США (15,2), Бразилия (9,6), Китай (6,9), Германия (4,4). Действует унифицированная таможенная по-

шлина на все виды ввозимых товаров, размер которой снизился с 11% в 1991—98 до 6% в 2003.

В 1999—2002 Ч. продолжала лидировать среди латиноамериканских стран по показателю надёжности деловых операций, учитывающему степень риска капиталовложений в стране, и обладала одним из самых лучших среди развивающихся стран кредитных рейтингов «А-». Суммарный объём прямых иностранных инвестиций в 1990—2001 составил ок. 46 млрд долл. США (неттоприток в 1999 — 9,2 млрд долл.). Значительная часть средств, поступивших в страну в 1996—2001, пошла на приобретение контрольных пакетов акций чилийских компаний, действующих в области энергоснабжения, телекоммуникаций и санитарии, а также кредитно-финансовых институтов. Доля прямых иностранных капиталовложений в общем объёме инвестиций в основной капитал Ч. составила 32,6% (2001).

Реализация программ в области жилищного строительства, образования и здравоохранения, высокие темпы экономического роста позволили повысить жизненный уровень населения: доля лиц, живущих за чертой бедности, сократилась с 40% на нач. 1990-х гг. до 17% в 1998. Минимальная заработная плата — 1781 долл. в год (1999). На 20% самых бедных чилийцев приходится 3,2% совокупного дохода, на 20% наиболее обеспеченных — 45,4%. Разрыв в уровнях доходов между ними — 15,2 раза. С 2003 в стране реализуется программа, направленная на поддержку наиболее бедной части населения, которая финансируется за счёт бюджетных средств.

### Наука и культура

Современная *система образования* Ч. строится в соответствии с Единым конституционным законом об образовании (1990). Обязательным является 9-летнее обучение (для детей 6—14 лет). Среднее образование имеет продолжительность 4 года и делится на гуманитарное и техническое. Высшее профессиональное образование дают университеты, институты и центры технической подготовки (последние дают высшую профессиональную квалификацию за 4—5 семестров). В 2000 общие расходы на образование равнялись 3,8% ВВП. Грамотность среди населения старше 15 лет составляла 95,4%, начальным обучением охвачено 2,5 млн учащихся, средним образованием — ок. 1 млн чел. Охват молодёжи высшим образованием находился на уровне 42%. В вузах Ч. обучается ок. 0,5 млн студентов. Среди государственных университетов ведущее место занимают Чилийский университет (основан в 1738 как Королевский университет Сан-Фелипе, реорганизован в 1843, 20 тыс. сту-

дентов) и Университет Сантьяго де Чили (основан в 1947 как Государственный технический университет, реорганизован в 1981, 20 тыс. студентов). Среди частных вузов крупнейшим является Папский католический университет Чили (основан в 1888, 17 тыс. студентов).

Университеты являются основной базой развития *науки и технологий* в Ч.: в 2001 из 7,2 тыс. чел., занятых в этой сфере, 70,3% работали в университетских исследовательских центрах и лабораториях. Св. 1,5 тыс. чилийских инженеров и специалистов ведут исследования в области технологий. В 2001 расходы на развитие национальной науки составили 0,57% ВВП, из которых 64% финансировалось за счёт бюджетных средств, 23% приходилось на долю предприятий и корпораций, остальные 13% поступили из других национальных и зарубежных источников. В поддержке исследовательской деятельности университетов роль государства ещё выше — 94,2% общей суммы расходов в 2001. Разработкой и реализацией государственной политики в данной сфере занимается Национальная комиссия по исследованиям в области науки и технологий (создана в 1967). В рамках комиссии действуют специальные фонды и программы, в задачу которых входит обеспечение эффективного распределения финансовых ресурсов, развитие инфраструктуры и оптимизация использования научных кадров. Важная роль отводится модернизации и укреплению национальной системы науки и технологий, стимулированию государственных и частных инвестиций, в т.ч. путём заключения соответствующих соглашений с министерствами, предприятиями, Вооружёнными силами и другими институтами. Чилийская академия наук (создана в 1964) и ещё 5 академий — медицины, искусства и социальных наук, политики и морали, а также лингвистики и исто-

рии — объединены в рамках Института Ч. В 1968 учреждена национальная премия за выдающиеся заслуги в области науки. В 2001 в стране имелось 18 независимых академических центров, св. 40 научных отраслевых центров, 6 исследовательских групп и 24 института (на базе 26 университетов), 16 государственных исследовательских институтов (при министерствах горной промышленности, экономики и др.).

Историю чилийской литературы ведут от эпической поэмы Алонсо де Эрсильи-и-Суньиги «Араукана» (1569—89).

В 20 в. популярность приобретают такие признанные авторы, как Хосе Мануэль Вергара, Бальтасар Кастро, Володя Тейтельбойм, Хосе Доносо, Исабель Альенде и др. Поэты Пабло Неруда (в 1945) и Габриэла Мистраль (в 1971) стали лауреатами Нобелевской премии в области литературы. Символами всей испаноязычной поэзии 20 в. стали также Висенте Уидобро и Никанор Парра.

В 1857 в Сантьяго был открыт Муниципальный театр оперы и балета. В 1917—18 в этом театре выступала труппа Анны Павловой. Муниципальный балет Ч. и Национальный балет пользуются заслуженной славой на мировой арене. Мировую славу завоевали современные чилийские композиторы Серхио Ортега, Энрике Соро и Хуан Оррего.

Большой популярностью в мире пользуется фольклорная музыка Чили, особенно течение Новой песни, созданное в 60—70-е гг. на базе национальных традиций молодыми музыкантами (Виктор Хара, Исабель и Анхель Парра, Роберто Ривера и др.). Одним из основателей этого движения считают Виолету Парра, называемую Великой фольклористкой Чили.





## ЭКВАДОР (Ecuador, Ecuador)

### Общие сведения

Официальное название — *Республика Эквадор* (*República del Ecuador*). Расположен в северо-западной части Южной Америки. Площадь 283,6 тыс. км<sup>2</sup>, численность населения 13,5 млн чел. (2002). Государственный язык — испанский. Столица — г. Кито (1,487 млн чел., 2002). Государственный праздник — День независимости 10 августа. Денежные единицы — доллар США и сукре.

Член ООН (с 1945), ОАГ (с 1948), ВТО (с 1996) и др.

### География

Расположен на экваторе между 1°27'06" северной широты и 5°00'56" южной широты, 75°11'49" и 81°00'40" западной долготы. Включает острова Галапагос (Колон) к западу от материка. На западе омывается водами Тихого океана: крайний юго-запад страны и острова Галапагос — холодным Перуанским течением, а основная часть материкового побережья — тёплым Межпассатным противотечением. На основной части побережья крупных островов и заливов нет, много неглубоких бухт, скалы чередуются с низменностями. Только на юго-западе глубоко вдаётся Гуаякильский залив с крупным островом Пуна. Э. граничит на севере с Колумбией, на юге с Перу.

Делится на три *природные области* — Косту (побережье), Сьерру (нагорье) и Орьенте (восток), образованные хребтами Анд, пересекающими страну с юга на север. На западе, в Косте, береговые возвышенности отделяются от Анд долиной реки Гуаяс. Сьерра — вулканическое нагорье Анд, состоящее из хребтов Западных и Восточ-



ных Кордильер, которые окаймляют межгорные котловины (2500—2800 м). В одной из них, у подножия вулкана Пичинча, расположен Кито (высота 2800 м). В северной части нагорья — ок. 50 потухших и действующих вулканов. Среди них — высочайшая вершина Э. — потухший вулкан Чимборасо (6267 м), а также высочайший в мире действующий вулкан Котопахи (5897 м). Орьенте — предгорная равнина на северо-востоке Э.

Главные *полезные ископаемые* — нефть (запасы 3,4 млрд барр.) и природный газ (запасы 9,8 млрд м<sup>3</sup>). Основные нефтяные месторождения находятся на севере Орьенте, газа — в Гуаякильском заливе. Известны месторождения золота, меди, урана, известняка, полиметаллических руд (серебро, цинк, свинец).

*Почвы* — латеритные на равнинах и склонах Анд, вулканические — в межгорных котловинах.

*Климат* экваториальный (кроме юго-запада), устойчивые температуры: +28°С — Орьенте и +23°С — Коста. В Сьерре температуры снижаются с высотой (в Кито — ок. +13°С с суточными колебаниями). Осадки выпадают весь год (до 7000 мм на склонах Анд и на севере Косты, до 4000 мм в Орьенте, 400—1300 мм в котловинах Сьерры).

Густая *речная сеть* (за исключением юго-запада), крупных озёр нет. Главные реки Косты — Гуаяс (на юге) и Эсмеральдас (на севере) — впадают в Тихий океан, Орьенте — Путумайо, Напо, Пастаса и Самора — относятся к бассейну Амазонки. Истоки главных рек Э. — в Сьерре.

Орьенте и север Косты покрыты сельвой. На склонах Анд до 3000 м — горная сельва (хинное дерево,

бальса, кока, орхидеи), выше, до 4500 м, — высокогорные луга парамос, ещё выше — вечные снега. Во многих районах леса сведены под поля и плантации.

**Фауна** Орьенте и северной Косты типична для сельвы: тапир, ягуар, обезьяны, изобилие птиц — попугаи, туканы, колибри, а также рептилий и земноводных. В горных лесах и парамос встречаются очковый медведь и горный тапир, в парамос — колибри и кондоры. Своеобразна фауна островов Галапагос (национальный парк) — гигантские черепахи, морские игуаны и др.

### Население

Ежегодный *прирост населения* — 1,96%. С 1990 численность населения выросла на 3,2 млн чел. Рождаемость 25,47%, смертность 5,36%, детская смертность 33 чел. на 1000 новорождённых. Средняя *продолжительность жизни* 71,6 года. Соотношение мужчин и женщин — 0,99. Население в возрасте 0—14 лет составляет 35,4%, 15—64 года — 60,2%, 65 лет и старше — 4,4%. Городское население — 63,4%. Грамотно 90% населения старше 15 лет.

**Этнический состав:** испаноязычные эквадорцы 75% (потомки выходцев из Европы, в основном из Испании, — 7%, метисы и ассимилированные индейцы чоло — 65%, негры на северо-западе — 3%). Ок. 25% — индейцы, среди которых подавляющее большинство — кечуа Сьерры. Кечуа населяют также восточные склоны и предгорья Анд; в Орьенте обитают индейские народы группы хиваро — шуар и ачуар, а также уорани, кофан, сиона-секойя; на севере Косты — колорадо, кайяпо, ава.

Преобладает испанский язык, однако в сельских районах сохранились языки коренного населения, прежде всего кечуа (кичуа), широко распространённый в Сьерре и части Орьенте. В Косте — языки чачи (кайяпо), колорадо и ава-куаикьер, в Орьенте — шуар, ачуар-шивиар, уорани, кофан и секойя.

**Религия** — католическая (95% населения). В Сьерре среди индейцев действуют протестанты.

### История

Древнейшая индейская культура — Вальдивия в Косте (3,5—2 тыс. лет до н.э.). 14—15 вв. — в Сьерре вожество («королевство») Киту со столицей Кито. 1463—1500 — инкское завоевание. 1527 — Инка Атауальпа в борьбе за власть опирался на Кито. 1534 — испанское завоевание Сьерры (С. де Беналькасар) и индейское сопротивление (Руминьяви), на руинах Кито основан испанский город Сан-Франциско-де-Кито

(современный Кито). 1563 — в Кито образована аудиенсия (судебный совет), юрисдикция которой распространялась на территорию будущего Э.

Кито в 1809—12 — первый очаг антиколониальной борьбы в Латинской Америке. Октябрь 1820 — независимость Гуаякиля. Май 1822 — победа генерала А.Х. Сукре при Пичинче: конец испанского господства в Сьерре; бывшая аудиенсия Кито под названием Южного района вошла в состав государства Великая Колумбия. Август 1830 — Южный район провозгласил независимость под названием Э.; 1-й президент Э. — генерал Х.Х.Флорес (1830—35 и 1839—45). 1835—39 — президент В.Рокафуэрте, реформы, позднее — борьба с Флоресом (1845 — свержение его диктатуры). 1852 — отмена рабства. 1861—75 — диктатура Г. Гарсиа Морено, католический фанатизм, индейские восстания, начало политехнического образования и строительства железных дорог. 1895 — «Либеральная революция» Э. Альфаро, которая подорвала власть церкви и латифундистов Сьерры; 1908 — построена железная дорога Гуаякиль — Кито. 1912 — убийство Альфаро, начало «плутократии» (господство гуаякильских банков), свергнутой в 1925 военными. 1926 — основание Социалистической партии, 1931 — компартии Э.

1941 — вторжение перуанских войск в южные районы Э. 1942 — «протокол Рио-де-Жанейро»: к Перу отошла большая часть эквадорского Орьенте до реки Амазонки, почти 1/2 территории Э. (св. 200 тыс. км<sup>2</sup>). 1944—45 — после демократического восстания временное усиление левых. 1948—61 — формально демократическая система. С 1961 — нестабильность, два военных переворота (1963, 1972). Военные, кроме репрессий (1963—66), пытались проводить реформы. Правительство генерала Г. Родригеса Лары (1972—76) в период «нефтяного бума» усилило роль государства в нефтяной промышленности, создало значительный государственный сектор в экономике, приняло закон об аграрной реформе. Военный триумvirат (1976—79) взял курс на возврат к демократическим институтам на основе национального консенсуса и политической реформы («юридическая перестройка государства»). 1978 — новая Конституция (референдум). 1978—79 — два тура всеобщих выборов, в которых впервые приняло участие большинство населения, в т.ч. индейцы.

За 20 лет Конституции 1978 власть переходила к президентам то реформистской ориентации (Х.Рольдос, 1979—81; О.Уртадо, 1981—84; Р.Борха, 1988—92), то консервативной (Л.Фебрес Кордеро, 1984—88; С.Дуран Бальен, 1992—96). Реакцией на экономический курс этих правительств были всеобщие забастовки



профцентров и индейские восстания (кампании гражданского неповиновения с блокадой коммуникаций).

1997 — импичмент парламента новому президенту, популистскому лидеру А.Букараму (Рольдосистская партия), временный президент — Ф.Аларкон. 1998 — Национальной ассамблеей принята новая Конституция, победа христианских демократов на выборах, президент — Дж. Мауад. 2000 — долларизация экономики и восстание против неё индейцев, которые при участии некоторых офицеров заняли парламент. Мауад смещён, его сменил вице-президент Г. Нобоа, продолжив курс на долларизацию.

Конец политическому отчуждению Э. и Перу после войны 1941 положил мир, заключённый 26 октября 1998 в г. Бразилиа (Бразилия).

2002 — на президентских выборах при поддержке индейцев победил участник событий 2000 отставной полковник Л.Гутьеррес.

#### Государственное устройство и политическая система

Э. — унитарная президентская республика. Действует Конституция 1998.

Э. разделён на 22 провинции: Асуай, Боливар, Канныр, Карчи, Чимборасо, Котопахи, Эль Оро, Эсмеральдас, Галапагос, Гуаяс, Имбабура, Лоха, Лос Риос, Манаби, Морона-Сантьяго, Напо, Орельяна, Пастаса, Пичинча, Сукумбиос, Тунгурауа, Самора-Чинчипе. Провинции делятся на кантоны, кантоны на parroquias. *Наиболее крупные города:* Гуаякиль (главный порт), Кито, Куэнка.

*Высший орган законодательной власти* — Национальный конгресс. *Высший орган исполнительной власти* — правительство. *Глава государства и правительства* — президент страны (с января 2003 Лусио Гутьеррес). Председатель Национального конгресса — Гильермо Ландасури.

Голосование — всеобщее, прямое, равное, тайное и для грамотных до 65 лет обязательное (за уклонение — штраф). Право голоса — с 18 лет (находящиеся на действительной службе в государственных силовых структурах его лишены).

Президент и вице-президент выдвигаются единым списком; принято, что один из них — выходец из Сьерры, другой — из Косты. При отсутствии абсолютного большинства проводится 2-й тур с участием двух лидирующих пар; он не требуется, если одна из пар получила более 40% и её отрыв от ближайшей пары — св.10% голосов. Избираются на 4 года и могут быть переизбраны через один срок.

Депутаты Национального конгресса (121 чел.) избираются на 4 года по провинциям (2 депутата от провинции и по 1 депутату от каждых 150–200 тыс. чел. её населения); могут быть переизбраны.

Избирательный процесс организует и регулирует Верховный избирательный трибунал и провинциальные избирательные трибуналы.

Избиратели имеют право отзыва большинством голосов депутата, алькальда и префекта.

Местные выборные органы власти представлены провинциальными советами и их председателями — префектами. Исполнительную власть в провинциях осуществляет губернатор, назначаемый президентом.

Каждый кантон образует муниципальный округ, управляемый выборным муниципальным советом во главе с избранным на 4 года алькальдом. В parroquias — выборные советы. Особый режим на островах Галапагос, где местный бюджет и планирование под контролем специального института, включающего наряду с властями представителей науки. Исполнительную и законодательную власть в городах осуществляют выборные алькальды (мэры) и советники. Во всех административных единицах допускается проведение местных референдумов.

В Э. *многопартийная система*. Основные партии: Народная демократия — христианско-демократический союз; Социал-христианская партия; Эквадорская рольдосистская партия; Демократическая левая (социал-демократической ориентации); Пачакутик — Новая страна; Партия Патриотический союз; Альфаристский радикальный фронт; Эквадорская консервативная партия; Народно-демократическое движение (в альянсе с блоком Социалистическая партия — Широкий фронт).

*Основные организации деловых кругов:* 17 торговых, 2 промышленные, 3 сельскохозяйственные и 1 горно-рудная палаты.

*Другие общественные организации:* Конфедерация индейских национальностей Э., Народный фронт, Координационный центр социальных движений, Экуарунари, Национальная федерация крестьян, индейцев и негров.

*Внутренняя политика* президента Гутьерреса формируется, её лозунги — борьба с коррупцией и нищетой, равные возможности, судебная реформа, сокращение числа судей и депутатов конгресса, деполитизация судебно-контрольных органов. Впервые 2 места в правительстве получили индейцы. В мае 2003 индейское движение отмежевалось от Гутьерреса ввиду его сотрудничества с МВФ.

Во *внешней политике* главный партнёр Э. — США: военно-техническое сотрудничество, поддержка Э. в переговорах с Парижским клубом, долларизация, борьба с наркотиками (для чего в 1999 Э. предоставил США базу ВВС в Манте). Основные партнёры в Латинской Америке: Перу, Бразилия, Колумбия. В ОАГ Э. выступает за реформу концепции безопасности полушария, участвует в программах борьбы с коррупцией.

*Вооружённые силы* (ок. 50 тыс. чел.) состоят из Сухопутных войск (ок. 40 тыс.чел.), ВВС (4 тыс.чел.), ВМС (ок. 5 тыс.чел., включая 1 тыс. чел. морской пехоты). Верховный главнокомандующий — президент. Всеобщая воинская повинность; призыв выборочный (с 18 лет), срок службы — 1 год. Сухопутные войска — 12 бригад, ок.150 танков. ВВС — 3 боевых и 1 транспортный полк (135 самолётов и 15 вертолётов); ударная сила — 3 эскадрильи (ок. 40 самолётов — «Мираж», «Кфир», «Ягуар») на базе Таура (Гуаяс). Основа ВМС — эсминец и фрегат, 2 подлодки, 6 корветов и 6 катеров-ракетоносцев. Вся военная техника — иностранного производства. Военный бюджет 3,4%, или 720 млн долл. США.

Э. имеет дипломатические отношения с РФ (установлены с СССР в 1945, обмен посольствами — в 1970).

### Экономика

До 1970-х гг. основой хозяйства Э. было аграрное производство. Новый этап начался с обнаружения на востоке крупного нефтяного месторождения (экспорт с 1972).

Прирост ВВП в 1970-е гг. превышал 10% в год, но период процветания был сравнительно коротким. Экономика оказалась очень чувствительной к колебаниям цен на нефть, рост внутреннего потребления не позволял значительно наращивать вывоз. Планы хозяйственного развития требовали больших затрат, начал быстро увеличиваться внешний долг. Банки-кредиторы соглашались на реструктуризацию долга при условии принятия рекомендованных МВФ стабилизационных мер. В сер. 1980-х гг. Э. вступил на путь неолиберальных реформ, которому следует до сих пор. Вносимые в законодательство изменения были направлены на широкое привлечение иностранного капитала, либерализацию финансовой сферы. Модернизация экономики увязывалась с приватизацией.

Программы приватизации встречали сопротивление, реформы проходили на фоне политической нестабильности. В 1997–98 Э. понёс большие потери

из-за снижения цен на нефть и ущерба, причинённого наводнениями, вызванными Эль-Ниньо — периодически меняющимся тихоокеанским течением, приводящим к значительным температурным колебаниям. В 1999 разразился самый тяжёлый за 70 лет кризис, под административный контроль или управление государства перешли 18 банков (на долю 4 из них приходилось более 1/2 всех активов и пассивов национальной банковской системы), был объявлен дефолт по облигациям внешнего долга, они были заменены на ценные бумаги с более длительным сроком погашения. В нач. 2000 было объявлено о долларизации как крайней мере экономического оздоровления.

После сокращения ВВП на 7,3% в 1999 в 2000 отмечался прирост в 2,3%, в 2001 темпы прироста 6,0% — самые высокие в регионе, в 2002 они сократились до 3,4%. Особенно высокие темпы прироста в 2002 наблюдались в строительстве (18%), что связано с сооружением нефтепровода для транспортировки тяжёлой нефти, в торговле (7%). ВВП в 2002 составил 24,4 млрд долл. США (77-е место в мире), на душу населения — 1394 долл. (129-е место). Безработица в 2000 14,1%, в 2002 — 8,7%; инфляция — соответственно 91,0 и 9,7%.

Ведущая горнодобывающая отрасль — нефтяная (1,5 млн барр. в 2000), за счёт экспорта нефти финансируется иногда до 1/2 государственного бюджета. В 1992 Э. вышел из ОПЕК. Увеличивать добычу и продажу нефти не позволяла пропускная способность трансандийского нефтепровода. Ввод в строй нового нефтепровода — 2-я пол. 2003. В 1998 отменены ограничения для частного капитала в нефтяной отрасли. Добываются газ, золото, серебро, медь.

Наиболее развитые отрасли *обрабатывающей промышленности* — пищевая и текстильная. Предприятия кожевенно-обувной, деревообрабатывающей, целлюлозно-бумажной, химической, нефтеперерабатывающей, цементной промышленности, в последние годы — автосборочные предприятия. Народные промыслы.

Производство электроэнергии 10 395 млрд кВт-ч (2000), в т.ч. 25% — ТЭС, 75% — ГЭС. Потребление 9667 млрд кВт-ч, на душу населения — 624 кВт-ч (2000).

В сельском хозяйстве под пашней занято 5,7% территории, площадь под многолетними культурами — 5,2% (2000), орошаемые земли — 28,8% засеваемых площадей (1998–2000). Производство продовольственных культур в 1989–2001 увеличилось на 56,1%, продукция животноводства на 53,1%.

Ведущая отрасль *сельского хозяйства* — растениеводство, а в нём — производство бананов (1-е место в ми-

ре по экспорту). Возделываются кофе, какао, рис, масличные, хлопчатник, сахарный тростник, табак (на побережье), картофель, кукуруза, бобовые, ячмень, пшеница, пиретрум (в горах). Сбор бананов — 6953 тыс. т, кофе — 133 тыс. т, риса — 1355 тыс. т (2000). Из отраслей животноводства наиболее развито птицеводство. Разводят крупный рогатый скот, коз, овец (преимущественно в горах), свиней.

Воды Э. богаты рыбой, морепродуктами, но основное значение имеет разведение креветок.

Леса (красное дерево, бальса, каучуконосы) занимают 38,1% территории (2000), дефорестация достигает 1,2% в год.

Основной вид *транспорта* — автомобильный, протяжённость автодорог — 43,2 тыс. км, в т.ч. с твёрдым покрытием — 8,2 тыс. км (2001). Объём перевозок 4,2 млрд ткм (2000). Аэродромов 205, с твёрдым покрытием полосы — 61, без покрытия — 144. Объём авиаперевозок в 2001 — 1251 тыс. пассажиров и 14 млн ткм. Гражданский флот: 33 судна (водоизмещением 1000 т и выше), включая два иностранных (чилийское и греческое) под эквадорским флагом (2002): 2 контейнеровоза, 3 химических танкера, 1 — для перевозки сжиженного газа, 3 пассажирских, 23 нефтеналивных и один специальный танкер. Порты — Гуаякиль, Эсмеральдас, Ла Либертад, Манта, Пуэрто Боливар, Сан Лоренсо. Сырая нефть транспортируется по трубопроводу длиной 800 км, нефтепродукты — 1358 км.

В 2001 на 1000 жителей 104 телефонные линии, 67 мобильных телефонов; 456 радиостанций, 5 млн радиоприёмников, 7 телестанций и 14 ретрансляторов, 2,5 млн телевизоров. В Э. 328 тыс. пользователей Интернета (2002).

Наиболее динамичны в сфере услуг — торговля, рестораны, отели (прирост 10,5% в 2001). За 1990—2001 число иностранных туристов увеличилось с 362 тыс. до 609 тыс. чел., а доходы — с 188 млн до 430 млн долл. США.

До кризиса 1999 в Э. действовало 300 финансовых учреждений, включая 31 банк, 90% активов было сосредоточено в 10 из этих учреждений. В результате коллапса банковской системы началась её реструктуризация, которая не завершена. Крупнейший банк Э. — *Filanbanco*, находившийся после кризиса под контролем государства, ликвидирован в 2001, а частным банкам было предложено приобрести его активы и пассивы. Другой крупный государственный банк — *Banco del Pacífico* — был передан под управление иностранной консультативной компании для подготовки к приватизации. Политика государ-

ства направлена на дальнейшую стабилизацию и предотвращение кризисов. В 2002 принят закон о создании стабилизационного фонда, средства которого будут формироваться за счёт ресурсов от пуска нового нефтепровода. Эти средства пойдут на обслуживание внешнего и внутреннего государственного долга и на решение текущих проблем.

Высокие нефтяные цены в 2002 и рост налоговых поступлений (более 2,7 млрд долл. США, на 20% больше, чем в 2001) улучшили финансовое положение. Золотовалютные запасы в 2002 — 1007,9 млн долл. США. Приток прямых иностранных инвестиций в 2002 1335 млн долл. США. Общее отрицательное сальдо платёжного баланса уменьшилось с 5707 млн долл. США в 2000 до 125 млн долл. США в 2002. На обслуживание внешнего долга (15 898 млн долл. США) идёт 15,3% поступлений от экспорта.

В нач. 1999 минимальная заработная плата 110 долл. США, в 2000 она сократилась на 3,5%, в 2001 — возросла на 11,5%. Сбережения 4,5 млрд долл. США. Ниже черты бедности — 70% населения (оценка 2001), на долю 10% самых бедных приходится 0,9% дохода, 10% самых богатых — 41,6% дохода (1998).

Долларизация способствовала увеличению импорта, отрицательно сказалась на приросте экспорта. Экспорт 5025,7 млн долл. (2002), в т.ч. сырая нефть 36,6%, бананы 19,3%, морепродукты 5,6%, цветы 5,8%, нефтепродукты 4,4%. Импорт: 6431,0 млн долл. США (2002), в т.ч. потребительские товары 28,0%, сырьё и полуфабрикаты 30,1%, машины 36,4%, стройматериалы 5,5%. Основные партнёры (%): по экспорту — США (40,8), ЕС (15,8), Перу (7,4), Колумбия (7,2), Япония (2,0); по импорту — США (23,0), Колумбия (14,0), ЕС (13,8), Бразилия (6,3), Япония (6,1).

### Наука и культура

Начальная школа — 6-летняя (с 6 лет). Средняя школа — 6-летняя (2 ступени по 3 года). Высшее образование — 40 университетов и 7 политехнических школ, музыкальные и художественные школы. Крупнейшие университеты: Центральный (основан в 1769), Папский Католический в Кито, университеты Гуаякиля, Куэнки.

*Научные центры* главным образом связаны с университетами — Центральным, Гуаякильским и др. Существуют также государственные научно-исследовательские институты: Астрономическая обсерватория в Кито, Эквадорский институт горнодобывающей промышленности, Военный институт географии и др. Ряд научно-исследовательских институтов в частном

## АМЕРИКА / Латинская Америка

секторе (лаборатории фирм) или имеют независимый статус: Академия медицинских наук, Эквадорский институт политической экономии и др. Международный статус имеет биостанция им. Ч.Дарвина на островах Галапагос. Финансирование науки осуществляют государство, частные фонды и фирмы, международные организации.

Национальная библиотека им. Э.Эспехо в Кито (основана в 1792, ок.150 тыс. томов).

Литература: Э. Эспехо («Письма из Риобамбы», 1787); Х. де Веласко («История царства Киту», 1789); Х.Х.Ольмедо (ода «Победа при Хунине», 1825); Х.Л.Мера (роман «Куманда»,1879); Х.Монтальво (публицистика, 1860–80-е гг.); Л.А.Мартинес (роман


«К берегу», 1904); Х.Икаса (роман «Уасипунго», 1934); Х. Гальегос Лара (роман «Кресты на воде», 1946); поэт Х.Каррера Андраде (20 в.).

Изобразительное искусство в доиспанскую эпоху — мелкая пластика (глина, золото), расписная керамика. Колониальная эпоха — религиозная живопись и резьба по дереву («школа Кито»). Индеец М.Чили (Каспикара) — автор деревянных полихромных групп (18 в.). О.Гуаясамин (1919–99) — живопись и графика, монументальные росписи и мозаики, скульптура. Современное искусство: Ф. Герреро (скульптура), М. Рестрепо (живопись) и др.

В 1978 ЮНЕСКО объявил Кито культурным достоянием человечества.







## ЯМАЙКА (Jamaica)

### Общие сведения

Страна в Вест-Индии. Территория 11,2 тыс. км<sup>2</sup>, численность населения — 2,6 млн чел. (перепись 2001). Столица — г. Кингстон (577,6 тыс., перепись 2001). Государственный язык — английский. Национальный праздник — День независимости, отмечается в первый понедельник августа (с 1962). Денежная единица — ямайский доллар (с 1969, до этого фунт).

Член ООН (с 1962) и её специализированных органов, Содружества наций, АКТ (с 1975), ОАГ (с 1969), Движения неприсоединения (1972), ЛАЭС (с 1975), КАРИКОМ (с 1973) и др., с 1994 — местопребывание Международной организации морского дна.

### География

Я. принадлежит к Большим Антильским островам, расположена между 17°42' и 18°28' северной широты и 76°03' и 78°27' западной долготы. Омывается Карибским морем, протяжённость *береговой линии* — 1022 км. Включает несколько небольших островов общей площадью 160 км<sup>2</sup>. Северный берег — прямой, южный — извилистый с большим количеством бухт, вход в некоторые из них затрудняют коралловые рифы. Известковое плоскогорье занимает 60% территории. На востоке окаймлено Голубыми горами с высочайшей вершиной Блю-Маунтин-Пик (2256 м). На юге и западе аллювиальные низменности, на которые приходится 15% поверхности, на севере полоса песчаных пляжей, именуемых «ямайской Ривьерой». Сильная тектоническая активность, землетрясения 1692 и 1907 имели катастрофический характер. Общие запасы бокситов оцениваются в 2,5 млрд



т, достоверные — 2 млрд, что равно 9% разведанных мировых запасов. Промышленное значение имеют месторождения известняка и гипса.

*Климат* тропический, влажный. Средняя температура на побережье +26°C, в горах +22°C. Годовое количество осадков 1950 мм: от 800 мм на южном побережье до 5050 мм в горах. Насчитывается 120 рек, многочисленные водопады, встречаются серные и радиоактивные источники. Наиболее крупная Чёрная река судоходна для малотоннажных судов на расстоянии 40 км от устья. *Леса* сохранились на 30% территории, занимая 335,9 тыс. га, ещё на 30% встречаются отдельные древесные массивы, ежегодно обезлесивается до 1,5% покрытых деревьями площадей. Остальная территория — саванна или земли хозяйственного назначения. *Почвы* на равнине — красно-коричневые, в горах — оподзоленные краснозёмы. *Орнитофауна* насчитывает 256 видов птиц, из которых 30 представлены только на Я., крупнейшее наземное животное — крокодил, водится эндемичный вид игуаны. Млекопитающих 20 видов, из них 7 видов летучих мышей.

### Население

Население Я. на кон. 2002 оценивалось в 2624,7 тыс. чел. За период между переписями 1991—2001 население увеличилось на 218,7 тыс. чел., продемонстрировав ежегодный прирост в 0,88%. Рождаемость 20‰, смертность 6,5‰, детская смертность 13,7 чел. на 1000 новорождённых (оценка 2002). *Продолжительность жизни* 75,6 года, в т.ч. мужчин 73,7, женщин 77,7. Баланс миграции длительное время отрицательный: за 1991—2002

колебался в пределах –7,3–11,0%. Доля городских жителей 52,1%. Соотношение между мужчинами и женщинами 97:100; 32,7% всех ямайцев — дети в возрасте до 15 лет. Грамотно 86,7% взрослого населения, выход на пенсию в 60 лет.

На потомков бывших рабов, ввезённых из Африки в 16–19 вв., приходится почти 90% нынешних жителей, на мулатов от смешения негров и англичан — св. 7%, группы переселенцев из Европы, Индии и Китая. Идёт процесс этнической консолидации. Большинство населения, особенно в сельской местности, пользуется местным диалектом английского языка с включением испанских, французских и африканских слов.

Среди верующих 61,3% — протестанты (англиканство, баптизм, в меньшей степени пятидесятничество, методизм, лютеранство), католиков — 4%, ок. 1/3 — последователи афро-христианских синкретических культов, 2,5 тыс. мусульман.

### История

Я. была населена аравакскими племенами с 650 н. э. Открыта Х. Колумбом в 1494. С 1509 стала колонизироваться испанцами, с 1513 начался ввоз рабов из Африки. В 1655 захвачена англичанами, в 1670 официально провозглашена британской колонией, во 2-й пол. 17 в. — центр пиратства. Негритянское население неоднократно поднимало восстания, наиболее крупное в 1865 унесло 500 жизней, после чего Законодательная ассамблея, действовавшая с 18 в., была ликвидирована и Я. перешла под прямое управление короны. В 1944 введено всеобщее избирательное право. В 1958–62 в составе Вест-Индской федерации, в 1959 предоставлено внутреннее самоуправление, независимость провозглашена 6 августа 1962. В 1999 попытка повысить налоги вызвала массовые народные выступления, приведшие к человеческим жертвам, что вынудило правительство отказаться от своих планов.

### Государственное устройство и политическая система

Конституция 1962 предусматривает «вестминстерскую модель» организации политической системы (см. Антигуа и Барбуда), парламентская демократия. В административном отношении Я. разделена на 14 приходов. Крупнейшие города: Кингстон, Спэниш-Таун, Монтего-Бей, Мей-Пен. Британский доминион, главой государства является королева, представленная генерал-губернатором (с 1991 — Х. Кук). На парламентских выборах 2002 крупнейшие партии Я. выступили за республиканскую форму правления, если она будет одобрена на

референдуме. Правящая партия считает целесообразным закрепление за президентом функций главы исполнительной власти и его избрание путём всеобщих выборов, оппозиция поддерживает идею парламентской республики, в которой президент должен играть представительскую роль и избираться парламентариями.

Законодательная власть принадлежит двухпалатному парламенту в составе палаты представителей с 60 депутатами, избираемыми 1 раз в 5 лет путём прямых всеобщих выборов по мажоритарной системе, и Сената из 21 назначаемых генерал-губернатором членов. 13 сенаторов выдвигается правящей партией, 8 — оппозицией. Исполнительная власть — правительство в составе 17 чел., состоящее из парламентариев, из которых от 2 до 4 чел. должны быть сенаторами. Премьер-министр — лидер парламентского большинства, с 1992 П. Паттерсон.

Местное самоуправление представлено 13 приходскими советами и Корпорацией Кингстона — Сент-Эндрю, управляющей столицей, выборы в которые происходят 1 раз в 3 года. В 2003 принят Закон о муниципалитетах, предполагающий создание независимых от приходских советов органов власти в городах, мэры которых избираются прямым голосованием.

Наиболее видной политической фигурой в истории Я. был Н. В. Мэнли. Родился в 1893. Создатель в 1938 старейшей в стране Народной национальной партии (ННП) и первый её лидер. Руководимая им партия добилась введения всеобщего избирательного права. В 1955–59 — главный министр, в 1959–62 — премьер-министр Я. За время его пребывания у власти страна достигла серьёзных экономических и социальных успехов, произошла диверсификация экономической структуры, доход на душу населения почти удвоился, по охвату детей школьного возраста образованием страна опережала все независимые государства Латинской Америки. Скончался в 1969. Признан национальным героем Я.

В стране фактически действует *двухпартийная система*. ННП — старейшая социал-демократическая партия Латинской Америки, член Социалистического интернационала с 1939. Долгое время находилась на левом фланге политического спектра. За время пребывания у власти в 1972–80 ННП проводила курс социалистической ориентации. Были национализированы важнейшие отрасли производства, создано несколько государственных организаций по управлению экономикой, действовавшие в области добычи и переработки бокситов иностранные компании преобразованы в смешанные предприятия с участием государственного капитала, велась борьба с бедностью и неграмотностью, Я. ак-

тивно участвовала в Движении неприсоединения и сотрудничала с Кубой. В 1980–89 — в оппозиции. Вернулась к власти в 1989, отказавшись от своего прежнего экономического курса. На выборах в 2002 получила 52,2% голосов и 34 места в палате представителей. Лидер — П. Паттерсон. Лейбористская партия Я. (ЛПЯ) создана в 1942. Придерживается курса на развитие частного сектора и сотрудничество с иностранным капиталом. Находилась у власти в 1944–55, 1962–72, 1980–89. С 1989 в оппозиции, на выборах 2002 получила 47,2% голосов и 26 мест в нижней палате. Лидер — Э. Сиага. Национальное демократическое движение организовано в 1995 группой вышедших из ЛПЯ политиков, выступает за более чёткое разделение полномочий между законодательной и исполнительной ветвями власти. На выборах 1997 получила 38,4 тыс. (5% голосов), в 2002 — всего 2,8 тыс. (0,7%). Лидер — Х. Беннетт.

В области *внутренней политики* главными задачами являются модернизация экономической структуры за счёт внедрения информатики, сокращение уровня бедности, борьба с уголовной и бытовой преступностью, *внешней* — углубление сотрудничества в рамках КАРИКОМ и вхождение в Американскую зону свободной торговли.

*Силы обороны* созданы в 1962, состоят из регулярной армии в 2830 чел. и батальона резервистов численностью 950 чел. Принцип формирования контрактный, срок контракта не менее 1 года, для технического персонала — 5 лет. В составе сухопутных сил два боевых батальона, батальон обеспечения и инженерные части. Береговая охрана численностью 187 чел. располагает 8 патрульными судами. На вооружении авиации (140 чел.) вертолёты и лёгкие винтовые самолёты. В Кингстоне — кадетский корпус.

Я. имеет дипломатические отношения с РФ (дипломатические отношения с СССР установлены в 1975).

### Экономика

ВВП 8 млрд долл. США, на душу населения 2912 долл. (2001/02). Инфляция в 1991–2002 сократилась с 80,2 до 7,3%. Численность занятых в хозяйстве в 2002 — 1124,5 тыс., безработица в 1997–2002 снизилась с 16,5 до 15,1% экономически активного населения. После экономического спада 1996–99 наблюдается небольшой прирост (1,1% в 2002). Экономика достаточно диверсифицирована: в 2002 на сельское хозяйство и рыболовство пришлось 6,6% ВВП, на горную промышленность — 9,3%, на обрабатывающую — 15,4%, на энергетику и водоснабжение — 5,5%, на строительство — 7,5%, на транспорт и связь — 18,1%, на прочие виды услуг —

37,6%. Доля неформального сектора оценивается в 40% ВВП. В сельском хозяйстве занято 21,2% экономически активного населения, в промышленности и энергетике — 9,0%, в строительстве — 8,4%, в услугах — 61,4%.

Энергетическая компания JPSCO, 80% акций которой принадлежит американской Mirant, располагает 24 генерирующими установками (9 — турбинно-газовых, 8 — ГЭС, 5 — ТЭС, 2 — дизельных) суммарной мощностью 688,9 МВт, обеспечивает 73% потребности страны, остальная электроэнергия вырабатывается независимыми производителями. Основу промышленности Я. с 1950-х гг. составляет добыча и переработка бокситов, по масштабам которых страна занимает 4-е место в мире: в 2000 8,8% мирового производства бокситов, 7,4% — глинозёма. Производителями являются компании Jamalco (Alcoa из США и правительство Я.), Alpart (Glencore из Швейцарии и Norsk Hydro из Норвегии), West Indies Aluminum (93% акций у Glencore). Добыча бокситов после рекордного показателя в 15 млн т в 1974 в 2002 составила 13,1 млн т, производство глинозёма — 3,6 млн т.

Св. 1/2 стоимости *обрабатывающей промышленности* приходится на пищевкусовую: производство сахара, рома (24,2 млн л в 2002), пива, соков и т.д. Для стимулирования экспортного производства текстильных и швейных изделий в 1970-е гг. было создано три свободных зоны, где действуют почти исключительно иностранные компании, в первую очередь из США, Южной Кореи и Тайваня. Падение конкурентоспособности ямайских изделий после создания НАФТА и снятия тарифных барьеров на экспорт мексиканских товаров на рынки США привело к сокращению занятости в отрасли за 1994–2000 с 32 до 10 тыс. чел. *Тяжёлая промышленность* представлена нефтепереработкой, производством строительных материалов, машиностроением и металлообработкой, химической промышленностью с экспортной ориентацией производства красителей.

Индекс *сельскохозяйственного производства* в 2002 составлял 127,7% к уровню 1989–91, на душу населения — 115,5%. Св. 300 лет сельское хозяйство специализируется на экспортном производстве сахара (174,9 т в 2002). Отрасль убыточна, затраты на 30% превосходят преференциальную цену на рынках ЕС. Производство бананов — 2-й по значению экспортной культуры — из-за роста конкуренции на рынках ЕС и неблагоприятных природных условий испытывает тенденцию к сокращению (в 2002 на экспорт поставлено 39,8 тыс. т при ежегодной квоте ЕС в 105 тыс. т). Экспортную ориентацию имеет производство кофе (2,7 тыс. т) и частично цитрусовых (221 тыс. т). На внутреннее потребление

ние ориентировано выращивание корнеплодов, овощей и фруктов. поголовье крупного рогатого скота — 400 тыс., коз — 440 тыс., свиней — 180 тыс., кур — 11 млн (оценка ФАО, 2002). В целом животноводство обеспечивает потребности страны на 70%. Годовой улов рыбы и морепродуктов в 1990-е гг. составлял 10–15 тыс. т.

Протяжённость железных дорог 339 км, из них 207 км под управлением государственной Jamaica Railway Corporation не используются с 1992. Остальные принадлежат горнорудным компаниям и служат для перевозки бокситов. Протяжённость шоссе дорог 20 тыс. км, из них почти 3/4 с твёрдым покрытием. Крупнейшие порты — Кингстон, Монтего-Бей, Порт-Антонио, Очо-Риос. Объём разгрузочно-погрузочных операций на уровне 1,1–1,2 млн т в год. Собственный флот судов водоизмещением св. 300 т обладает грузоподъёмностью 8,2 тыс. т. С 2000 началась регистрация судов под флагом Я. (22 тыс. т). Действуют 36 аэродромов, из них 11 с твёрдым покрытием, включая международные вблизи Кингстона и Монтего-Бей. Перевозка пассажиров за 1990–2000 увеличилась с 1,0 до 1,9 млн чел. Действуют две национальные компании — Air Jamaica и Air Jamaica Express. Монополистом в телефонной связи до 2000 являлась компания Cable & Wireless of Jamaica, принадлежащая британскому капиталу, в 2000–03 наращивают активность независимые операторы сотовой связи. Обеспеченность аппаратами — 46,7 шт. на 100 чел. Число мобильных телефонов превысило 1,6 млн.

Число туристов составило 2,1 млн в 2002, из них крупные — 865 тыс. Из США прибыло 67,9% всех туристов, из Европы — 13,7, из Канады — 7,1%. Численность гостиничных номеров — 24,3 тыс., коек — 50,7 тыс.

С 1980 Я. осуществляет неолиберальные экономические реформы, ликвидировано субсидирование цен на подавляющее большинство товаров, после либерализации внешней торговли средний уровень тарифов составляет 9%. С 1986 проводится приватизация: в частный сектор перешли телефонная связь, крупнейший коммерческий банк, гражданская авиация, банановые и соевые плантации, сахарная, сталелитейная и цементная промышленность, электроэнергетика и т.д. Суммарные поступления от приватизации за 1990–2003 превысили 700 млн долл. США. Одновременно правительство оказывает финансовую помощь малообеспеченным слоям населения и мелкому бизнесу через широкую сеть государственных фондов и банков. Главной задачей макроэкономической политики является достижение в среднесрочной перспективе стабильного годового прироста экономики в 2,5%.

Банк Я. (центральный банк) в 1991 отказался от фиксированного обменного курса национальной валюты, перейдя к плавающему. Для подавления возникшей инфляции и недопущения слишком быстрой девальвации денежной единицы с 1994 Банком Я. проводилась политика высоких учётных ставок, что в конечном итоге привело к экономическому спаду. В кон. 1990-х гг. Банк Я. смягчил денежную политику, что способствовало оживлению экономики, но усилило в 2002–03 темпы обесценения национальной валюты (до 60 ямайских долл. за 1 долл. США на кон. 2003), после чего уровень ставок с сер. 2002 постепенно повышается.

*Кредитная система* Я. состоит из коммерческих банков, торговых домов, специализирующихся на потребительских кредитах населению, обществ по финансированию жилищного строительства. В 1995–98 в стране имел место финансовый кризис, затраты на преодоление которого составили 40% годового ВВП. Число кредитных учреждений за 1994–2003 сократилось с 40 до 20, коммерческих банков — с 11 до 6; из них 5 принадлежит зарубежным инвесторам. Действуют 4 государственных банка — ипотечный, развития, экспортно-импортный и инвестиционный. Небанковские финансовые учреждения (2003): 7 компаний по страхованию жизни, 14 генеральных страховых компаний, 60 дилеров ценных бумаг. Фондовая биржа приступила к операциям в 1969. На ней осуществляется торговля только корпоративными ценными бумагами. Листинг прошли 42 компании и банка, рыночная капитализация на кон. 2002 достигла 80% ВВП.

Соотношение налоговых поступлений с ВВП за 1997–2002 составляло 25–28%. Из-за высоких ставок и расходов на реабилитацию кредитной системы с сер. 1990-х гг. бюджет сводится с дефицитом, составившим в 2002/03 7,7% ВВП. Государственный долг по итогам 2002/03 равнялся 151,8% ВВП, на его обслуживание было направлено 60,3% бюджетных расходов. С 1998 основная часть долга приходится на внутреннюю составляющую. Намечено снизить задолженность до 100% ВВП в 2006/07.

Экспорт в 2002 составил 1,31 млрд долл. США, импорт — 3,72 млрд долл. США. Св. 1/2 экспорта приходится на бокситы и глинозём, ок. 20% — на изделия пищевой промышленности. Доля нетрадиционных товаров, в т.ч. текстильных и швейных изделий из свободных зон, с сер. 1990-х гг. сокращается: до 20,6% в 2002. В импорте преобладают полуфабрикаты (33,4%), потребительские товары (30,7), топливо (17,1), машины и оборудование (14,8%). Важнейшие партнёры (2002, %) по экспорту — ЕС (31,1, в т.ч. Великобритания — 12,0),



США (28,0), Канада (14,1), Норвегия (8,4); по импорту — США (43,5), страны Латинской Америки (12,5), страны КАРИКОМ (11,2), ЕС (10,5). Важный источник валютных поступлений — переводы ямайцев, работающих за рубежом, увеличившиеся за 1994—2002 со 441 млн до 917 млн долл. Максимального показателя 530 млн долл. США приток прямых иностранных инвестиций достиг в 2000/01, что во многом было обусловлено приватизацией JPSCo. Государственный и гарантированный государством внешний долг на кон. 2002/03 достиг 4,18 млрд долл., или 59,4% ВВП.

ВВП на душу населения, исчисленный по паритету покупательной способности валюты, в 2001 равнялся 3650 долл. США. Доля проживающих за чертой бедности за 1991—2002 сократилась с 44,6 до 18,2%, в сельской местности — до 24%. На 10% самых бедных ямайцев приходится 2,7% совокупного дохода, на 10% наиболее обеспеченных — 30,3%. Разрыв в уровнях доходов между ними — 11,2 раза. Минимальная заработная плата (38 долл. в месяц в 2002) ежегодно индексируется. С 1995 выполняется Национальная программа искоренения бедности, на которую ежегодно ассигнуется св. 100 млн долл. По индексу гуманитарного развития Я. занимает 78-е место в мире.

### Наука и культура

Антропологические, исторические и естественнонаучные исследования осуществляются действующим с 1879 Институтом Я., в рамках которого действуют департамент естественной истории и Афрокарибский институт. В 1960 создан Совет научных исследований в качестве главной государственной организации для их осуществления, координации и применения результатов на практике, прежде всего в интересах сельского хозяйства и среднего образования. В 2003 Совет и 4 крупнейших высших учебных заведения для проведения совместных исследований организовали консорциум. В рамках Министерства торговли, науки и технологии, возникшего в 2002, действуют подразделения, занимающиеся внедрением информационных технологий, включая сеть Интернет, и результатов разработок в сфере почт и телекоммуникаций. Общественные науки изучаются институтами, созданными в рамках Университета Вест-Индии.

Затраты на *образование* составляли в 1996—2000 от 10,6 до 14,5% бюджетных расходов. Бесплатное и обязательное образование для детей в возрасте с 5 до 14 лет, с 2005 планируется повысить возраст до 17 лет. Система базового образования, ответственность за которую несут приходские советы, состоит из начальной (6 лет) и двух

ступеней (3 и 4 года) средней школы. Действуют 805 начальных и 181 средняя школа, почти исключительно государственных, в частных средних школах обучается менее 3% учеников (2001/02). Образование продолжают 15% выпускников школы. С 1987 под эгидой Министерства образования действует Университетский совет, функцией которого является регистрация и сертификация средних специальных и высших учебных заведений. В 2001/02 было зарегистрировано 22 государственных и 26 частных заведений, число студентов в которых превысило 30 тыс. чел. Крупнейшее из них — Университет Вест-Индии, созданный в 1948 и получивший университетский статус в 1952, насчитывает 5 факультетов и 11 тыс. студентов. Техническое образование предоставляется в Технологическом университете, созданном в 1948, университетский статус с 1995, располагает 4 факультетами и 6 тыс. студентами. Выпускается 4 ежедневные газеты — старейшая Daily Gleaner с 1834 — и 17 еженедельников и журналов. Радиовещание началось в 1947, действует 23 радио- и 7 телевизионных станций.


Первым литературным произведением, отражающим ямайскую действительность, стал анонимный роман «Марли, или Жизнь плантаторов на Я.», опубликованный в 1828. Родоначальниками современной литературы стали поэт Дж. Моррис, опубликовавший свои произведения в кон. 19 в., и прозаик Т. Редкам, творивший в начале минувшего века. Крупнейшими авторами 1-й пол. 20 в. были Х. Дж. де Лиссер и К. Мак-Кэй. Из современников наибольшей известностью пользуются прозаик Дж. Хирн и поэт Л. Симпсон — лауреат Пулитцеровской премии 1963.

В трущобах Кингстона зародился музыкальный стиль «регги», завоевавший международную популярность благодаря творчеству наиболее известного ямайского певца и музыканта Боба Марли. С 1988 действует балетный центр. Крупнейшим культурным учреждением страны является Институт Я., в составе которого музейный департамент (6 музеев), Национальная галерея, Национальная библиотека, центры детского творчества. Из памятников архитектуры лучше всего сохранились британские военные форты 17—19 вв., в живописи наиболее популярны портретный и бытовой жанры, в скульптуре — резьба по дереву. Постоянные театральные труппы появились в 1940-х гг. Библиотечная система включает 656 публичных библиотек, из которых — 511 передвижные и 925 школьных. Пять ботанических садов.


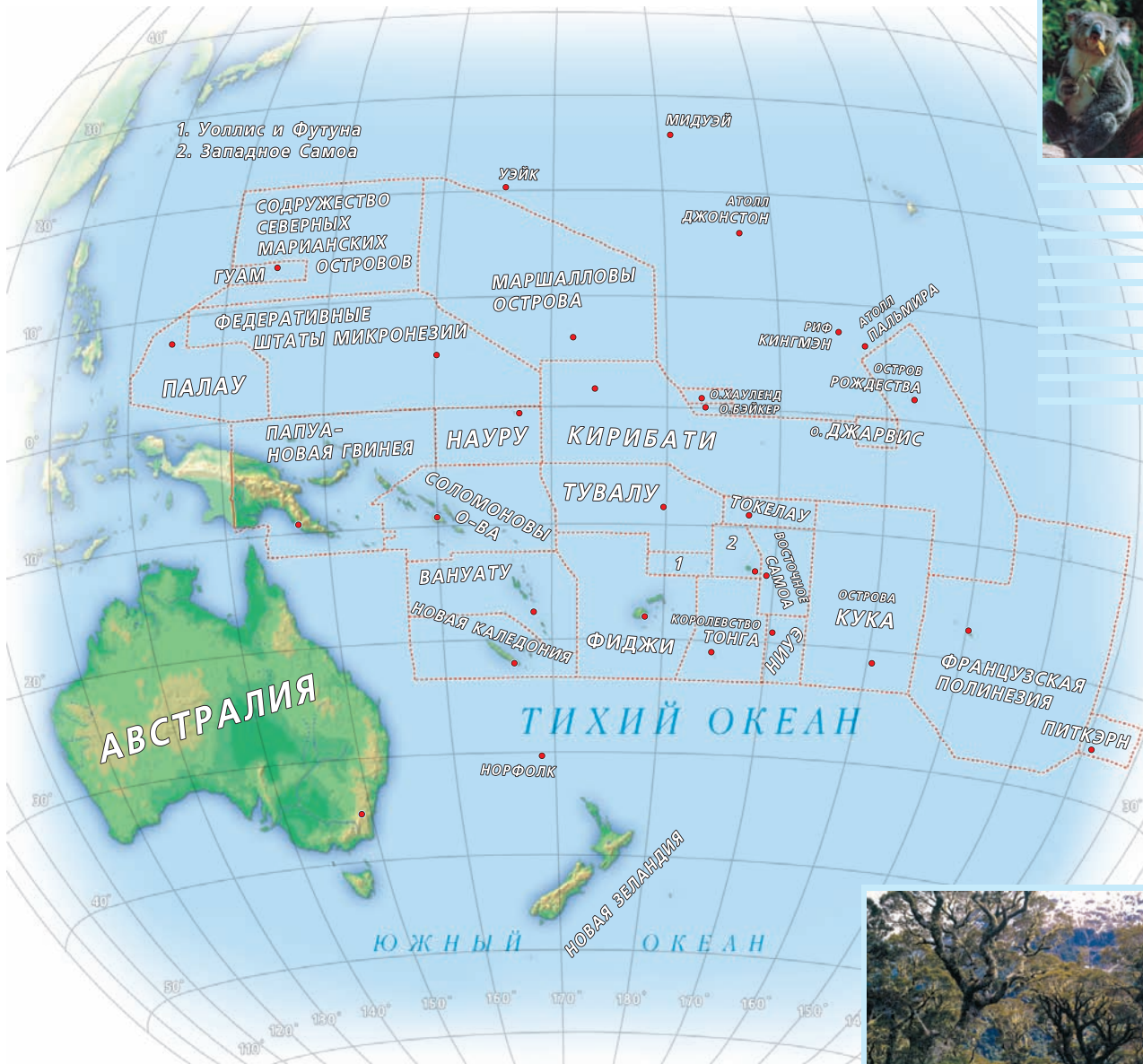






# АВСТРАЛИЯ И ОКЕАНИЯ





# Австралия Океания



Авторы статей:

**Австралия** В.Б. Амиров

**Американское  
(Восточное) Самоа**  
**Бэйкер**  
**Вануату**  
**Гуам**  
**Джарвис**  
**Джонстон**  
**Кингмэн**  
**Кирибати**  
**Кокосовые (Килинг)**  
**Острова**  
**Маршалловы Острова**  
**Мидуэй**  
**Науру**  
**Ниуэ**  
**Новая Зеландия**  
**Новая Каледония**  
**Норфолк**  
**Остров Рождества**  
**Острова Кука**  
**Палау**  
**Пальмира**  
**Папуа-Новая Гвинея**  
**Питкэрн**  
**Самоа**  
**Северные Марианские**  
**Острова**  
**Соломоновы Острова**  
**Токелау**  
**Тонга**  
**Тувалу**  
**Уоллис и Футуна**  
**Федеративные**  
**Штаты Микронезии**  
**Фиджи**  
**Французская Полинезия**  
**Хауленд**







## АВСТРАЛИЯ (Australia)

### Общие сведения

Официальное название — **Австралийский Союз** (*The Commonwealth of Australia*). Расположена на континенте А., острове Тасмания и ряде мелких прибрежных островов. Площадь 7 692 024 км<sup>2</sup> (включая остров Тасмания, 68 400 км<sup>2</sup>).

По площади А. — самый маленький континент, но 6-е государство в мире. По территории А. почти равна США (без Аляски) и примерно на 50% больше Европы (без европейской части бывшего СССР). Численность населения 19,8 млн чел. (2002). Государственный язык — английский. Столица — г. Канберра (323 тыс. чел., 2002). Государственные праздники: День А. 26 января (установлен в честь высадки в этот день в 1788 в нынешней Сиднейской бухте части команды прибывшего из Великобритании т.н. Первого флота); День АНЗАК 25 апреля (в память об объединённом австрало-новозеландском экспедиционном корпусе, высадившем в этот день в 1915 десант в маленькой бухте на полуострове Галлиполи в Турции, День памяти австралийских ветеранов всех войн); День рождения английского монарха, во 2-ю субботу июня (не отмечается в Западной А.), День Национального флага 3 сентября; День памяти (ветеранов 1-й мировой войны) 11 ноября. Денежная единица — австралийский доллар.

Под управлением А. находятся семь административных единиц, имеющих статус «внешних территорий»: остров Норфолк и острова Кораллового моря в Тихом океане, остров Рождества, острова Ашмор и остров Картье, острова Херд и Макдональд, Кокосовы



(Килинг) острова в Индийском океане, а также Австралийская территория Антарктики.

Член ООН (с 1945), МВФ (с 1965), ГАТТ/ВТО (с 1948), ОЭСР (с 1971), АТЭС (с 1989), Тихоокеанского сообщества (с 1947, ранее — Южнотихоокеанская комиссия), Форума Тихоокеанских островов (с 1971, ранее Южнотихоокеанский форум).

### География

Самая северная точка страны — 10°41′ южной широты (мыс Йорк, Квинсленд), самая южная — 43°38′ южной широты (мыс Юго-Западный, остров Тасмания). Расстояние между ними — 3680 км. Самая южная точка на материке — 39°08′ южной широты (Саут Пойнт, Виктория). От неё до мыса Йорк — 3180 км. Самая западная точка — 113°09′ восточной долготы (Стип Пойнт, Западная А.), самая восточная — 153°38′ восточной долготы (мыс Байрон, Новый Южный Уэльс). Расстояние между ними — ок. 4000 км.

С севера А. омывается мелководными Тиморским и Арафурским морями, на западе и юге — Индийским океаном. К востоку от континента находятся мелководные Коралловое и Тасманово моря. Протяжённость в основном слабоизрезанной береговой линии (включая остров Тасмания и прибрежные острова) — 59 736 км. Вдоль северо-восточного побережья почти на 2000 км протянулся Большой барьерный риф (самый большой на Земле). Остров Тасмания отделён от материка Бассовым проливом (ширина св. 200 км). «Ближайшие» соседи А. отделены от неё обширными водными пространствами. Самая близкая — Папуа-Новая Гвинея (в 150 км на север).

*Ландшафтам* старейшего континента на Земле — от нескольких миллионов до сотен и даже тысяч миллионов лет. Это самый низкий и плоский (высота над уровнем моря в основном 100–500 м) и самый засушливый из обитаемых континентов, представляющий собой огромное плато, вогнутое в центральной части с приподнятыми краями.

Обширные *равнины* занимают 95% территории континента, в основном это безжизненные пространства пустынь и болот, совсем не похожие на «зелёный континент», как называют А. в России (а ранее в СССР). На западе расположены крупнейшие пустыни: Большая песчаная пустыня, пустыня Гибсона и Большая пустыня Виктория. Самый засушливый район — обширная Центральная низменность. Горные поднятия занимают 5% территории, но только 2% приходится на высоты св. 1000 м. В западной части континента находятся несколько полуразрушенных горных систем (высшие точки от 1251 до 1531 м). Ближе к центру континента одиноко возвышается крупнейший в мире гигантский каменный монолит Улuru (Айрс Рок) диаметром 8 км и высотой 335 м. Большой Водораздельный хребет, протянувшийся вдоль восточного побережья, также сильно разрушен (высота — 800–1000 м). Горами фактически являются только расположенные на юге хребта Австралийские Альпы (здесь в Снежных горах находится самая высокая точка страны — гора Костюшко, 2228 м).

*Речная сеть* А. во внутренних районах развита слабо, 60% её территории занимают бессточные области. Постоянно судоходных рек почти нет. Крупнейшая водная система Мюррей (длина 2520 км) — Дарлинг (ок. 2000 км) расположена на юго-востоке. Мюррей и её приток Маррамбиджи сохраняют постоянное течение, а Дарлинг в засушливые сезоны теряется в песках, не достигая Мюррея, что делает её временно несудоходной. На острове Тасмания много коротких и быстрых, полноводных круглый год рек.

На юге Центральной низменности от высохшего моря остались бессточные солёные озёра, полностью заполняемые водой только во время редких дождей: Эйр (9500 км<sup>2</sup>, здесь же низшая точка континента — 16 м ниже уровня моря), Торренс (5900 км<sup>2</sup>), Гэрднер (4300 км<sup>2</sup>) и др. Распространены озёра, образованные в вулканических кратерах, и прибрежные озёра. Для острова Тасмания наиболее типичны ледниковые озёра. Континент богат подземными водами, скопившимися в огромных артезианских бассейнах на глубине от 20 м до 2 км.

Преобладает *почвенный покров* небольшой мощности, представленный почвами серозёмного (пустыни),

серо-коричневого (степь), красно-бурого и коричневого (лесостепь и лес), подзолистого (тропики, субтропики) типов.

*Растительный и животный мир* изолированного континента весьма своеобразен и разнообразен. Густые заросли кустарника встречаются в пустынях и засушливых частях. Вечнозелёные тропические леса в зонах с достаточным увлажнением. На природные леса приходится ок. 21% территории А. (причем 81% занимают эвкалипты и 10% — акации). Эвкалиптов более 500 видов — от низко растущих (высотой 10–12 м) до 100-метровых гигантов, акаций — более 600 видов. Растут также пальмы, панданусы, древовидные папоротники и т.п. На острове Тасмания растут буковые леса, распространены вечнозелёные луга.

Украшением животного мира А. являются сумчатый медвежонок коала, дикая собака динго, вомбат, утконос и ехидна. Среди млекопитающих примерно 120 видов сумчатых — от разных видов кенгуру, куниц, белок до крошечных мышей пустынь. Весьма распространён опоссум. Многочисленны виды ящериц, змей (включая ядовитых), речных и морских черепах, но всего два вида крокодилов. Из примерно 700 видов птиц ок. 500 — эндемичные: страус эму, кукабарра, попугай какаду, райские птицы, казуары, чёрные лебеди и т.п. В омывающих водах более 1200 видов рыб и рыбободных. Встречаются киты, тюлени, акулы.

*Природные ресурсы* имеют мировое значение. Извлекаемые запасы тантала (св. 90% мировых запасов), минеральных песков (рутил — 44%, циркон — 40%, ильменит — 29%), никеля (34%), урана (29%), свинца (23%) и цинка (18%) — крупнейшие в мире. А. — в первой шестёрке стран по запасам бокситов, каменного (6-е место, 6% мировых запасов) и бурого (2-е, 20%) угля, кобальта, меди (3-е, 7%), промышленных (3-е, 15%) и драгоценных (и полудрагоценных) алмазов, золота (3-е) и серебра (4-е, 11%), железной (4-е, 10%) и марганцевой (4-е, 7%) руд. Есть также крупные запасы природного газа, нефти, олова, вольфрама, сланцевых песков и т.д. Камнем А. является опал (95% мировых запасов).

Смена *климатических* сезонов в А. противоположна смене их в Северном полушарии. Там, где есть все четыре сезона, самые холодные месяцы — июль и август, а самые тёплые — январь и февраль. Примерно 40% территории А. лежит к северу от южного Тропика Козерога в тропической и субтропической зонах с двумя сезонами — дождливым (ноябрь—май) и сухим (июнь—октябрь). В прибрежной части тропической зоны круглый год в среднем +23–28°С, годовое

количество осадков 1000–2000 мм (местами до 3500–4000 мм). Но на 80% территории страны выпадает меньше 600 мм, а на 50% — менее 300 мм осадков в год. Нередки засухи, в т.ч. продолжительные (от 3 до 6 лет подряд), которые часто сменяются наводнениями. Большинство районов А. периодически подвержено экстремальным температурам (+40–50°С днём), а кратковременные ночные минусовые температуры (–4–5°С) зарегистрированы даже во внутриконтинентальной тропической зоне. В зонах центральных пустынь климат резкоконтинентальный, температура меняется в течение суток: от +45–50°С днём и до –6–10°С ночью. На острове Тасмания умеренно тёплые зимы (иногда выпадающий снег быстро тает) и прохладное влажное лето.

### Население

А. — самый слабозаселённый континент из обитаемых, *плотность населения* 2,57 чел. на 1 км<sup>2</sup> (декабрь 2002). До 90% населения сконцентрировано в городах и населённых пунктах городского типа, св. 60% — в 5 городах-«миллионерах». Основная часть населения — потомки переселенцев из Великобритании и Ирландии, а также из континентальной, особенно южной, Европы. Примерно 200 тыс. чел. — выходцы из бывшего СССР. Австралийцы европейского происхождения составляют ок. 90% населения страны. Большую роль в росте населения играет иммиграция. В 1996–2001 она дала 40% всего *прироста населения*. Доля жителей страны, родившихся за границей, продолжает медленно увеличиваться, достигнув 23,6% в 2000. Ещё примерно 20% — австралийцы во втором поколении (один или оба родителя родились за пределами А.). В последние три десятилетия растёт доля азиатской иммиграции (вьетнамцы, китайцы, филиппинцы и т.д.). Доля европейцев в ежегодном притоке иммигрантов снизилась с более чем 80% в первые годы после 2-й мировой войны до 40% в нач. 2000-х гг. Общая доля лиц азиатского происхождения — ок. 7%. Численность коренного населения, аборигенов, резко сократившись после начала европейской иммиграции, практически восстановилась — 424 тыс. чел., или 2,1% всего населения страны (декабрь 2002).

Официальный английский язык является и языком межнационального общения. В результате появления самобытной австралийской культуры сформировался и своеобразный австралийский вариант английского языка с характерным акцентом и запасом слов. Примерно 80% населения говорит только на ан-

глийском. Помимо него, больше всего используются итальянский, греческий, китайский. Всего в стране говорят на более чем 200 языках, из них св. 60 являются аборигенными.

Средние темпы прироста населения страны составляли в последние 10 лет 1,3% (выше, чем у основных развитых стран). *Естественный прирост* снизился с 8,5‰ в 1981 до 6,4‰ в 2001. *Рождаемость* упала за тот же период с 15,8 до 13‰, а *смертность* снизилась с 7,3 до 6,6‰. Детская смертность уменьшилась с 10,0 до 5,2 чел. на 1000 новорождённых. *Средняя продолжительность жизни* — одна из самых высоких в мире: 77,1 года у мужчин и 82,3 года у женщин. Возраст выхода мужчин на пенсию — 65 лет, женщин — 60 лет. Средний возраст населения медленно увеличивается, достигнув в 2001 почти 35 лет. По переписи 2001, женщины составляли 50,65%, а мужчины — 49,35% всего населения страны (по сравнению с 50,37 и 49,63% в 1991). *Возрастная структура населения*: 0–14 лет — 21%, 15–64 года — 66,5%, 65 лет и старше — 12,5%. Св. 95% населения умеет читать и писать. В 1991–2001 доля австралийцев в возрастной категории 25–64 года, имеющих специальное (профессиональное) среднее или высшее образование, увеличилась с 46 до 50%.

Среди приверженцев св. 90 религиозных верований исторически преобладают христиане. Однако по переписи 2001, их доля по сравнению с 1996 уменьшилась с 71 до 68%. Крупнейшие группы христиан представлены католиками — 26,6% (было 27%), последователями Англиканской церкви — 20,7% (21%), Объединённой церкви — 6,7% (7,5%), пресвитерианами и реформаторами — 3,8% (3,4%) и ортодоксами — 2,8% (2,8%). Доля приверженцев индуизма выросла с 1,1 до 1,9%, последователей ислама — с 1,1 до 1,5%. Доля неверующих и неопределившихся — 27,2% (было 25,6%) жителей страны.

### История

Аборигены переселились в А. из Азии как минимум 50 тыс. лет назад. Перед приходом европейцев они пользовались каменными орудиями, занимались охотой и собиранием естественной пищи. Максимальная оценка их численности в то время — до 750 тыс. чел. Они делились примерно на 30 племён и говорили приблизительно на 500 языках. В 17 в. побережье севера и запада континента исследовали голландские мореплаватели. В 1642 Абель Тасман обнаружил нынешний остров Тасмания. Реальное освоение континента англичанами началось со знаменитого Дж. Ку-

ка, экспедиция которого причалила к восточным берегам неведомой Южной земли (по латыни Terra Incognita Australis, отсюда название А.) недалеко от будущей Сиднейской бухты в 1770. Кук объявил открытые им земли британским владением Новый Южный Уэльс. В сер. января 1788 к берегам А. прибыл т.н. Первый флот с 750 каторжниками на борту и их охраной — британскими военными служащими. 26 января (День А.) они начали высадку в нынешней Сиднейской бухте. Глава экспедиции морской офицер А. Филлип стал первым генерал-губернатором Нового Южного Уэльса. Отправка осуждённых в австралийские колонии продолжалась в течение нескольких десятков лет, но в возрастающих количествах сюда прибывали и свободные переселенцы с Британских островов. В нач. 19 в. развернулась разведка внутренних районов континента, которая с переменным успехом продолжалась вплоть до 1930-х гг. Вслед за Новым Южным Уэльсом образовались другие колонии — Тасмания, Западная А., Виктория, Южная А. Большое влияние на экономическое развитие колоний оказала «золотая лихорадка» в 1850—60-е гг. в Виктории, она давала в то время до 1/3 мировой добычи золота. На континент были перенесены основные черты английского капитализма: социально-экономическое устройство, технические и технологические достижения, началось становление партийно-политической системы. В 1855 в Виктории впервые в мире было введено правило тайного голосования, получившее название «австралийского голосования». Отличительная черта колоний — сильное профсоюзное движение. Ещё в кон. 19 в. здесь был установлен 8-часовой рабочий день. В течение 2-й пол. 19 в. австралийские колонии стали всё более ощущать потребность в экономическом и политическом объединении. Этот процесс формально завершился принятием британским парламентом в июле 1900 законодательного акта (подготовленного австралийскими политиками текста Конституции единого государства) о создании с 1 января 1901 единой, федеративной, самоуправляющейся, с широкими полномочиями в сфере внутреннего развития колонии Великобритании — Австралийского Союза. При этом в 1901 из Южной А. под управление федерального правительства была выделена Северная Территория (с 1978 получила статус самоуправляющейся). К 1927 была специально построена столица Федерации г. Канберра (сменившая временную столицу — Мельбурн). Её выделили в самостоятельную административную территорию (с 1988 получила статус самоуправляющейся). В 1931 британским парла-

ментом был принят законодательный акт — т.н. Вестминстерский статут. По нему А. получила статус доминиона в составе Британского Содружества наций, обрела полную самостоятельность во внутренних и внешних делах при сохранении формальных связей с британской короной (глава государства — английский монарх, жители доминионов — британские подданные и т.п.). На стороне метрополии австралийские войска участвовали в англо-бурской войне, в 1-й мировой, ведя боевые действия в основном в Европе, на Ближнем Востоке и в Северной Африке. Состоялось и несколько столкновений с ВМС Германии в районе острова Новая Гвинея. Во 2-й мировой войне австралийские части принимали самое активное участие не только в Европе и Африке, но и в Восточной Азии и на Тихом океане, защищая собственную безопасность от японской агрессии. В качестве одной из держав-победительниц в 1945 А. вошла в число государств — учредителей ООН. После войны, учитывая её уроки с точки зрения безопасности страны, прежде всего малую заселённость и недостаточную развитость промышленности, правительство А. осуществило программу широкой иммиграции из континентальной Европы и приняло меры к ускоренной индустриализации страны посредством усиления защиты внутреннего рынка. Экономические и политические отношения с Великобританией постепенно становились менее тесными. В 1948 был принят Закон об австралийском гражданстве, в 1953 — Закон о национальном флаге. Присоединение Великобритании к ЕЭС в 1973 стимулировало переименование британской королевы применительно к А. в королеву А. Решение генерал-губернатора воспользоваться в 1975 своим конституционным правом распустить парламент и назначить внеочередные выборы вызвало острый внутриполитический кризис, который способствовал дальнейшему ослаблению и так формальных связей с короной. В 1984 вместо «Боже, храни королеву» государственным гимном А. стала песня «Вперед, прекрасная А.». С момента принятия в 1986 федеральным парламентом Закона А. любые законы, принятые британским парламентом, не распространяют свою юрисдикцию на А. Тайный совет в Лондоне окончательно утратил апелляционные функции судебной инстанции последней ступени, и это право полностью перешло к Высокому (Верховному) суду А. В нач. 1990-х гг. правительство (лейбористское) страны начало продвигать в жизнь идею превращения А. в республику. Хотя на референдуме 6 ноября 1999 она не получила большинства голосов, движение страны в



сторону той или иной системы республиканского правления носит объективный характер. Скандальная отставка генерал-губернатора П.Дж. Холингуорта в мае 2003 вновь обострила вопрос о будущем системы генерал-губернаторства в А. В послевоенный период внешнеполитические и внешнеэкономические связи А. стали всё больше смещаться в сторону Восточной Азии и Тихого океана. Главным военно-политическим союзником и внешнеэкономическим партнёром страны становятся Соединённые Штаты. Символом этого стало заключение в 1951 пакта АНЗЮС — военно-политического союза между Соединёнными Штатами, А. и Новой Зеландией. А. поддерживала политику Вашингтона по «отбрасыванию и сдерживанию» коммунизма в Азии, небольшие контингенты австралийских войск принимали участие в корейской и вьетнамской войнах. Символическим актом значения экономических связей с США стало переименование в 1966 при премьер-министре Р. Мензисе, называвшем себя «британцем до шнурков ботинок», австралийского фунта в австралийский доллар. Одновременно расширялась сфера самостоятельных внешнеполитических и особенно внешнеэкономических интересов А. В нач. 1970-х гг. была отменена т.н. политика «Белой А.», по которой в течение десятилетий налагались ограничения на азиатскую иммиграцию, были выведены австралийские войска из Вьетнама и страна развернулась к активному развитию связей со странами Восточной Азии и Азиатско-Тихоокеанского региона в целом. Ещё до 2-й мировой войны в сферу «ответственности» доминиона вошли некоторые британские колонии в Океании (крупнейшая из них Папуа-Новая Гвинея), получившие независимость уже от А. В 1947 А. и рядом других колониальных держав была образована Южнотихоокеанская комиссия, с 1997 переименованная в Тихоокеанское сообщество. В него входят бывшие и нынешние обладатели колониальных владений в Океании, независимые, полунезависимые и зависимые государства и территории этой части света. В 1971 образован Южнотихоокеанский форум (с октября 2000 — Форум Тихоокеанских островов), куда, помимо А. и Новой Зеландии, входят только независимые государства Океании. Через эти региональные организации и на двусторонней основе А. оказывает значительное содействие социально-экономическому и политическому развитию океанийских государств, активно участвует в разрешении имеющихся здесь межгосударственных и внутренних межэтнических конфликтов.

### Государственное устройство и политическая система

А. — демократическое, независимое государство, одновременно являющееся конституционной монархией и федерацией, основанное на сочетании британской и американской моделей государственной организации, обеспечивающее свободу слова, религиозных вероисповеданий и создание общественных организаций. Конституция А. была принята законодательным актом британского парламента от 9 июля 1900. Изменения или дополнения к Конституции могут приниматься только на общенациональном референдуме, должны получить одобрение большинства в 4 из 6 штатов и обеих палат федерального парламента.

Административно делится на 6 штатов — Новый Южный Уэльс (площадь 800,6 тыс. км<sup>2</sup>, население 6,67 млн чел., декабрь 2002), Виктория (227,42 тыс. км<sup>2</sup>, 4,90 млн чел.), Квинсленд (1,73 млн км<sup>2</sup>, 3,75 млн чел.), Западная А. (2,53 млн км<sup>2</sup>, 1,94 млн чел.), Южная А. (983,48 тыс. км<sup>2</sup>, 1,52 млн чел.) и Тасмания (68,4 тыс. км<sup>2</sup>, 474 тыс. чел.), а также две территории — Австралийская Столичная Территория (2,36 тыс. км<sup>2</sup>, 323 тыс. чел.) и Северная Территория (1,35 млн км<sup>2</sup>, 197 тыс. чел.).

Крупнейшие города (перепись 2001, млн чел.): Сидней (4,2), Мельбурн (3,5), Брисбен (1,65), Перт (1,4), Аделаида (1,11), Ньюкасл (0,5), Канберра, Вуллонгонг (0,271), Хобарт (0,198).

*Главой государства* формально является английская королева (носящая в стране титул королевы А. и главы Содружества). На федеральном уровне её представляет генерал-губернатор, а в каждом штате — губернатор. Генерал-губернатор назначается королевой по рекомендации премьер-министра А. обычно сроком на 5 лет и в настоящее время только из граждан А. С августа 2003 генерал-губернатор — генерал-майор в отставке Ф. Майкл Джеффри. Законодательная власть принадлежит избираемому всеобщим, обязательным голосованием (за неучастие — штраф) двухпалатному федеральному парламента, состоящему из сената (верхняя палата) и палаты представителей (нижняя палата). В сенате — 76 сенаторов (по 12 от каждого штата и по 2 от территорий), избираемых на 6 лет (половина сенаторов переизбирается каждые 3 года одновременно с выборами в палату представителей). В палате представителей — 148 депутатов (избираются на 3 года по преференциально-пропорциональной системе). Число мест, получаемых субъектами федерации в палате представителей, пропорционально численности избирателей, но за каждым шта-

том зарезервировано не менее 5 мест. Что касается территорий, то по итогам выборов 2001 Северная Территория имеет в нижней палате одного представителя, Австралийская Столичная Территория — трёх.

Выборы могут проходить досрочно по решению премьер-министра и с формального одобрения роспуска нижней палаты или обеих палат парламента генерал-губернатором. За последним сохраняется конституционное право роспуска парламента и назначения всеобщих выборов. Получившая на выборах в нижнюю палату большинство партия (или коалиция партий) формирует правительство, а её лидер становится премьер-министром — главой исполнительной власти. Премьер-министр должен быть предпочтительно членом нижней палаты, а министры, формально назначаемые генерал-губернатором по представлению премьер-министра, — членами нижней палаты или сенаторами. С марта 1996 премьер-министр А. — Джон Ховард, лидер Либеральной партии А. Лидер оппозиции — Марк Лэтэм, возглавляющий Австралийскую лейбористскую партию. Предыдущие выборы состоялись в ноябре 2001, следующие очередные выборы должны пройти в 2004.

Среди выдающихся государственных деятелей А., которые оказали влияние на различные стороны развития страны, можно отметить многих. Так, А. Дикин 3 раза занимал пост премьер-министра в 1903—09, считается отцом австралийской федерации, поскольку внёс решающий вклад в оформление долгосрочного внутриполитического курса страны, среди основных элементов которого были промышленный протекционизм, государственный арбитраж в сфере трудовых отношений, социальный патернализм государства, политика «Белой А.» в сфере иммиграции и тесные связи с метрополией. Дж. Монаш — австралийский генерал, прославившийся в 1-ю мировую войну в победных боевых действиях против Германии в Европе (в его честь назван крупнейший ныне австралийский университет — Университет Монаш). Дж. Кертин — премьер-министр в годы 2-й мировой войны (1941—45). Бен Чифли — премьер-министр в 1945—49, при нём были сформулированы и начали воплощаться в жизнь программы ускоренной иммиграции и индустриализации, охватившие 1950—60-е гг. Г. Эварт — один из наиболее влиятельных лейбористских политиков за всю историю А., министр юстиции и министр иностранных дел в 1940-х гг., возглавлял австралийскую делегацию на организационной конференции ООН в 1945, принимал активное участие в выработке хартии ООН, лидер оппозиции в 1950-х гг. Р. Мензис — премьер-ми-

нистр в 1939—41 и 1949—66, основатель нынешней Либеральной партии А. (ЛПА), дольше всех оставался на посту главы правительства в годы послевоенного экономического подъёма страны и наиболее длительного правления ЛПА. Р. Хоук — глава крупнейшего профсоюзного объединения страны — Австралийского совета профсоюзов, премьер-министр в 1983—91 и П. Китинг — федеральный казначей в 1983—91, премьер-министр в 1991—96 — инициаторы глубокого реформирования экономики страны в 1980—90-е гг.

Все административные единицы имеют свои законодательные органы и правительства, пользуясь значительной автономией (штаты — большей, территории — меньшей). В штатах существуют двухпалатные парламента (кроме Квинсленда, где он однопалатный) и своя Конституция. Северная Территория и Австралийская Столичная Территория имеют законодательные ассамблеи. Многие стороны жизни страны регулируются именно законами штатов (уголовное право, образование, дорожное хозяйство и т.д.). Правительство штата возглавляет премьер. В территориях глава исполнительной власти — главный министр. В каждом штате и Северной Территории существуют местные органы власти (городские, муниципальные, графства) — всего таких образований ок. 900.

*Судебная система* основывается на законодательных актах, принятых федеральным парламентом и законодательными учреждениями субъектов федерации, на остающихся в силе английских законах и на английском обычном (неписаном) праве. Высшая судебная инстанция страны — Высокий суд (главный судья и 6 судей назначаются генерал-губернатором по представлению премьер-министра), всё больше приобретающий в своей практике черты конституционного суда. С 1977 действует Федеральный суд А., объединивший юрисдикцию Промышленного суда А. и Федерального суда по банкротствам, а также часть функций Высокого суда. В каждом штате и территории своя судебная иерархия во главе с Верховным судом штата (территории).

По Конституции страны парламента штатов могут принимать законы по более широкому кругу вопросов, чем федеральный парламента, однако федеральные законы имеют преимущество над законами штатов. Поэтому многие и самые разнообразные сферы социально-экономической жизни страны регулируются исключительно федеральными законами (банкротства, иммиграция, вступление в брак и разводы и т.д.).

Старейшая политическая партия — Австралийская лейбористская партия (АЛП). Лейбористское

движение основано в 1890-е гг., развивалось параллельно в нескольких колониях, с созданием единого государства становится общенациональной партией, с 1908 имеет единое название АЛП для всех лейбористских организаций страны, исторически тесно связана с профсоюзным движением. Либеральная партия А. (ЛПА) основана в 1944, является партией консервативного толка — предпринимателей, верхней части среднего класса. Аграрная партия была основана в 1916, в 1975 переименована в Национальную Аграрную партию, а с 1982 — в Национальную партию. Традиционно ориентируется на различные слои городского и сельского населения аграрных районов страны, с 1949 выступает в качестве младшего партнёра ЛПА. Партия австралийских демократов основана в 1977 отделившимися от ЛПА её менее консервативно настроенными членами. Коалиционное правительство Либеральной и Национальной партий находится у власти с 1996. После 2-й мировой войны двухпартийная коалиция формировала правительство также в 1949—72 и 1975—83. Лейбористы находились у власти в 1941—49, 1972—75 и 1983—96. Партия австралийских демократов представлена только в сенате. Кроме того, существует довольно много мелких партий — от зелёных и коммунистов до монархистов.

Австралийская торгово-промышленная палата является наиболее представительной организацией австралийских работодателей среди ассоциаций деловых кругов страны. Через торговые палаты штатов и территорий в неё входят более 350 тыс. компаний разной величины и индивидуальных бизнесменов. Создана в 1992 путём объединения Австралийской торговой палаты и Конфедерации австралийской промышленности. Представляет интересы деловых кругов страны во взаимодействии с правительством и парламентом, профсоюзами, австралийским обществом в целом, а также с иностранными контрагентами. Кроме того, существуют различные отраслевые и профессиональные ассоциации деловых кругов. Важнейшим органом руководителей крупнейших корпораций (с общим числом занятых более 1 млн чел.) является Деловой совет А., образованный в 1983.

Для А. характерна довольно высокая гражданская активность населения, существуют многочисленные общественные организации, выступающие за или против чего-либо. Например, Австралийское республиканское движение и Австралийцы за конституционную монархию, Австралийцы за лучшее общество и Австралийцы против дальнейшей иммиграции и т.п. Актуальность того или иного вопроса для австралий-

ского общества ведёт к постоянному возникновению новых и роспуску некоторых существующих гражданских движений. Крупнейшая профсоюзная организация — Австралийский совет профсоюзов, куда в качестве коллективных членов входит большинство отраслевых профсоюзных организаций. Однако в целом за последние два-три десятилетия влияние профсоюзного движения в стране снизилось.

Во *внутренней политике* большое внимание уделяется социально-политической и социально-экономической стабильности страны, поддержанию устойчивого экономического роста, развитию на этой основе системы социального обеспечения, повышению социальных стандартов, развитию образования и науки, проблемам экологии, прежде всего сохранению уникальной окружающей среды континента. Разнообразный национальный состав иммиграции, особенно с 1970-х гг., выдвинул в качестве важной задачи внутренней политики развитие гармоничных отношений между различными культурами — т.н. политику «мультикультурности». Во 2-й пол. 1980-х гг. австралийское правительство инициировало процесс «примирения» австралийского общества с аборигенами, направленный на устранение острых проблем их сосуществования с европейской цивилизацией и несправедливостей, допущенных по отношению к аборигенам в прошлом, на поддержание их самобытной культуры. Однако этот процесс идёт весьма непросто.

А. проводит активную *внешнюю политику*, направленную на укрепление международной безопасности, выступая, в частности, активным сторонником запрещения таких видов оружия, как химическое и биологическое, А. инициировала конвенцию за запрещение пехотных мин и т.п. Страна активно участвует в деятельности ООН и её различных специализированных организаций. Австралийские Вооружённые силы довольно часто задействованы в миротворческих операциях, особенно в Азиатско-Тихоокеанском регионе (в Восточном Тиморе, на острове Бугенвиль, Соломоновых Островах и т.п.), где сосредоточены основные внешнеполитические и внешнеэкономические интересы страны. Особое внимание А. в сотрудничестве с Новой Зеландией уделяет поддержанию мира в Океании, где расположены многочисленные небольшие и мелкие государства с довольно острыми внутривнутриполитическими и экономическими проблемами. Главным военно-политическим союзником А. остаются США. А. иногда даже называют «заместителем шерифа» (шериф — естественно США) в

юго-западной части Тихого океана. Однако её позиция по международным вопросам не всегда идентична позиции США и определяется прежде всего национальными интересами.

*Вооружённые силы* формируются на контрактной основе. Состоят из трёх видов — Сухопутные войска, Военно-воздушные и Военно-морские силы. В развитии Вооружённых сил учитываются географическое положение А., её ограниченные (в мирное время) людские ресурсы относительно занимаемой территории. Поэтому основной упор делается на высокую техническую оснащённость Вооружённых сил, мобильность и развитие систем раннего предупреждения. Общая численность постоянного личного состава — 51,5 тыс. чел. (годных к воинской службе мужчин — св. 4,3 млн), ещё 39 тыс. — резервисты, в составе ВВС — 263 самолёта, в ВМС — 84 корабля, проводящих в море в среднем 155 дней в году. Совокупные военные расходы составили в 2001/02 21,54 млрд австрал. долл. (11,6 млрд долл. США по среднегодовому обменному курсу 2002, или почти 14 млрд долл. США по паритету покупательной способности валют).

А. имеет дипломатические отношения с РФ (установлены с СССР в 1942).

### Экономика

А. входит в число наиболее экономически развитых стран мира. По ВВП на душу населения, 27 тыс. долл. США (по паритету покупательной способности валют), она находится на уровне ведущих европейских государств, а по рассчитываемому ООН индексу развития человеческого потенциала (совокупный показатель, включающий продолжительность жизни, уровень образования, доходы на душу населения и т.п.) — на 5-м месте среди всех стран мира. Реальные доходы (национальный доход) на душу населения за последнее десятилетие росли в среднем на 2,5% в год (при среднегодовых темпах прироста ВВП 3,2%). Это заметно выше, чем в предыдущие два десятилетия, и выше, чем у подавляющего большинства других развитых стран. Экономика А. небольших размеров, её доля в мировом ВВП чуть выше 1%, а в промышленном производстве — менее 1%.

*Трудоспособное население* составляет 15,5 млн чел., или св. 78% населения страны, доля работающих или ищущих работу — 63,7%, причём в 1992—2002 у мужчин эта доля упала с 74,3 до 72,4%, а у женщин возросла с 51,9 до 55,3%. В 1990-е гг. уровень безработицы постепенно снижался с 10,7% в 1993 до 6,6% в 2002. За

это время доля членов профсоюзов среди занятых упала с 39,6 до 23,1%, а число потерянных из-за забастовок рабочих дней сократилось в 3—5 раз.

Среднегодовые темпы прироста потребительских цен за последнее десятилетие были на уровне 2,5%, что гораздо ниже уровня двух предыдущих десятилетий. В наибольшей степени увеличилась стоимость подакцизных товаров (алкоголь, табак), услуг образования и здравоохранения, в меньшей — продовольствия и транспорта. Цены на одежду, жильё и услуги связи почти не выросли.

Отраслевая структура экономики по вкладу в ВВП (2001, %): сельское, лесное и рыбное хозяйство — 3,2, добывающая промышленность — 4,7, обрабатывающая промышленность — 11,7, строительство — 5,0, энергетика, газовое хозяйство и водоснабжение — 2,4, транспорт, складское хозяйство и связь — 7,7, оптовая и розничная торговля — 9,8, финансы и страхование — 6,6, деловые услуги и операции с недвижимостью — 11,2, услуги образования, здравоохранения, общественные и личные услуги — 12,2, гостиничный бизнес и рекреационные услуги — 4,1, жилищные услуги — 9,1, услуги государственных органов — 3,6. Ещё 8,7% — вклад в ВВП налогов (за вычетом субсидий).

Распределение занятых по отраслям народного хозяйства (%): сельское, лесное и рыбное хозяйство — 4,6, добывающая промышленность — 0,9, обрабатывающая промышленность — 12,3, строительство — 7,3, энергетика, газовое хозяйство и водоснабжение — 0,6, транспорт, складское хозяйство и связь — 6,7, оптовая и розничная торговля — 19,5, финансы и страхование — 3,9, деловые услуги и операции с недвижимостью — 11,7, услуги образования, здравоохранения, общественные и личные услуги — 20,8, гостиничный бизнес и рекреационные услуги — 7,6, услуги государственных органов — 4,1.

По сравнению с большинством других развитых стран в австралийской промышленности особая роль принадлежит её горнодобывающему сектору. Его доля в ВВП стабилизировалась и колеблется в пределах 4,5—5% в зависимости от спроса на мировом рынке. Отрасль высокодиверсифицирована, насыщена предприятиями с высоким уровнем механизации и автоматизации и небольшим числом занятых. По данным на 2001—02, по добыче железной руды А. занимала 3-е место в мире (185,3 млн т), марганцевой — 5-е (1,6 млн т), бокситов — 1-е (54 млн т), свинцовых руд — 1-е (ок. 1 млн т), цинковых — 2-е (1,5 млн т), медной руды — 4-е (0,9 млн т), никелевой — 3-е (206 тыс. т), т.н. минеральных песков — 1-е (рутила — 237 тыс. т, 55% мирового производства; циркония — 352 тыс. т,



39%, ильменита — 2,2 млн т, 30%), тантала — 1-е (485 т концентратов, 77% мирового производства), природных промышленных алмазов — 1-е, драгоценных и полудрагоценных алмазов — 2-е (совокупный объём добычи алмазов — 26,6 млн карат), золота — одно из первых мест (265 т), серебра — 4-е (2,06 тыс. т). В 2002 было произведено 273 млн т каменного (коксующего и энергетического) и 66 млн т бурого угля. Добыча нефти и конденсата составила 31,3 млн т, природного газа — 35,8 млрд м<sup>3</sup>, урана (одно из первых мест в мире) — 8937 т (по содержанию окиси урана).

В обрабатывающей промышленности в 1980—90-е гг. прошла рационализация, оставившая в основном отрасли либо жизнеспособные в условиях А., либо представляющие для неё стратегический интерес. Доля обрабатывающей промышленности в ВВП в течение нескольких последних десятилетий последовательно сокращалась с 28% (нач. 1960-х гг.) до нынешних 11,7%. Ведущими отраслями обрабатывающей промышленности, работающими в основном на местном сырье, остаются пищевая (23% объёма производства обрабатывающей промышленности), металлы и металлообработка (15,4%), деревообрабатывающая и целлюлозно-бумажная (15%), нефтехимическая (14,7%). В машиностроении (18,9%) ведущую роль играют автомобилестроение, выпуск бытовой электротехники, электроника и производство оборудования для информационных технологий.

В сельскохозяйственном обороте находится ок. 60% территории континента, 90% которой пригодно в основном только для пастбищного скотоводства с использованием подножного корма, ещё 5% — засеваемые пастбища и лишь оставшиеся 5% отведены под сельскохозяйственные культуры. Несмотря на сложные природные условия, экономический и технологический прогресс позволил А. превратиться в одного из ведущих поставщиков сельскохозяйственной продукции на мировой рынок. Хотя удельный вес *сельского хозяйства* в ВВП и занятости страны за последние несколько десятилетий снизился в несколько раз, оно остаётся важной отраслью экономики. В 1990-е гг. объём сельскохозяйственного производства вырос на 39%. При этом если в 1990 доли в нём растениеводства и животноводства составляли соответственно 46,4 и 53,6%, то в 2000 — уже 56 и 44%. Выращиваемые злаки дают невысокую урожайность, которая компенсируется масштабами засеваемой площади. С орошаемых земель, занимающих менее 1% всех сельскохозяйственных земель, снимается ок. 80% урожая овощей, 70% — фруктов, чуть менее 50% — сахарного тро-

стника, основной урожай винных сортов винограда, риса, хлопка и т.д. В лучшие годы урожай пшеницы составляет 22—24 млн т, грубых кормовых культур — 11—13 млн т (ячменя — 6,5—6,7 млн т, овса — 1,8—2,0 млн т, люпина — 1,8—2,0 млн т), риса — ок. 1,5 млн т, канолы (рапса) — до 2,5 млн т, сахарного тростника — 38—39 млн т, сорго — более 2 млн т, винных сортов винограда — почти 1,4 млн т.

Роль овцеводства к нач. 21 в. заметно сократилась. С достигнутого в 1971 максимума в 178 млн голов поголовья овец к 2002 упало до 107 млн. Главная проблема — неблагоприятная мировая конъюнктура. А. даёт 27% мирового настрига шерсти (645 тыс. т, 2001) (в т.ч. 50% — высококачественной мериносной), до 90% которой обычно экспортируется. Поголовье крупного рогатого скота в 2002 превысило 30 млн голов (св. 90% — скот мясного направления) по сравнению с 25 млн в 1981. В 2002 забой скота составлял: 9,4 млн голов крупного рогатого скота, 14,5 млн овец и 17,4 млн ягнят, 5,4 млн т свиней, что в совокупности дало 3,2 млн т мяса. Рост потребления «белого» мяса за счёт «красного» способствовал увеличению поголовья бройлерной птицы в 1990-е гг. в 1,3 раза. За 1981—2001 стоимость морепродукции (тунец и другие виды рыб, омары, креветки, гребешки, устрицы и т.п.) увеличилась в 7 раз — до 2,5 млрд австрал. долл. Аквакультура также является растущей отраслью. В 2001 она дала продукции (лосось, тунец, форель, креветки, устрицы и т.д.) на 750 млн австрал. долл. Заготовка круглого леса находится на уровне 23—24 млн м<sup>3</sup> в год (примерно поровну приходится на естественную вырубку и на плантации). Объём производства пиломатериалов колеблется в пределах 3,5—4 млн м<sup>3</sup>, удовлетворяя потребности деревообрабатывающей и целлюлозно-бумажной промышленности страны в сырье примерно на 85%.

*Транспорт* в А. с учётом её географических характеристик играет большую хозяйственную и социальную роль. Общая протяжённость государственных и частных железных дорог — почти 39,5 тыс. км (ок. 3 тыс. км электрифицировано). Из них со стандартной шириной (1435 мм) колеи — 16 343 км, в т.ч. 8 тыс. км дорог общенационального назначения (соединяющих различные штаты). По железной дороге в 2001 перевезено 498 млн пассажиров (рост на 1/4 за десятилетие). Общая протяжённость автомобильных дорог 810 тыс. км, в т.ч. с бетонным или асфальтовым покрытием 331 тыс. км (2002), включая ок. 14 тыс. км федеральных скоростных шоссе. В 2001 в стране имелось 9870 тыс. легковых автомобилей, 1770 тыс. лёгких коммерческих авто-

транспортных средств, 419 тыс. грузовиков, 68 тыс. автобусов и 351 тыс. мотоциклов. Длина внутренних сухопутных путей (преимущественно для небольших судов с мелкой осадкой) 8,4 тыс. км. Морских портов — 97, в т.ч. 15 — на острове Тасмания. Все крупнейшие города имеют свои морские порты. Помимо них, в каждом штате есть ещё минимум 1–2 крупных морских порта. Собственный морской торговый флот состоит из 54 судов, из них 45 — каботажного плавания (общий тоннаж 1,5 млн т) и 9 — океанских (783 тыс. т). А. — страна с очень интенсивным воздушным (внутренним и внешним) сообщением. Из св. 400 аэродромов 261 имеет взлётно-посадочные полосы с твёрдым покрытием, включая 12 аэропортов международного класса. На сер. 2002 зарегистрировано 11 779 летательных аппаратов: 10 696 самолётов и вертолётов, в т.ч. 172 воздушных лайнера у основных авиакомпаний, и 1083 планёра. В 2001 объём внутренних перевозок достиг 30,4 млрд пассажиро-км (+13% к уровню 1996). Основными аэропортами страны в 2001 воспользовались 60,5 млн пассажиров (16,8 млн — международными), в т.ч. в Сиднее — 16,6 млн чел. (доля в международном трафике — 49%), в Мельбурне — 13,3 млн (19,7%) и в Брисбене — 10 млн чел. (15,1%). Протяжённость газопроводов — 5,6 тыс. км, нефтепроводов — 2,5 тыс. км, нефтепродуктопроводов — 500 км. В 2001 совокупный грузооборот всех видов транспорта составил 320,1 млрд ткм грузов, в т.ч. 134,1 млрд ткм — железнодорожного, 117,8 млрд ткм — автодорожного, 97,4 млрд ткм — морского (особенно каботажного), около 3 млрд ткм — воздушного. Экспортные морские перевозки австралийскими судами составили 506 млн т. Объём обработанных импортных грузов — 58 млн т.

Развиты различные виды *связи*. Имеется св. 10 млн обычных телефонных линий и ок. 9 млн мобильных аппаратов. Более 600 радио- и 100 телестанций, св. 25,5 млн радиоприёмников и 10 млн телевизоров. Быстро распространяются информационные технологии. В 2002 св. 60% жилищ имели домашний компьютер (одно из первых мест в мире). На 570 интернет-провайдеров было 10,63 млн пользователей (54% населения страны).

В 1991–2001 розничный товарооборот увеличился почти на 40% до 163,4 млрд австрал. долл. (примерно 35% всех потребительских расходов). Число предприятий розничной торговли составило 98 289 с более чем 1,1 млн занятых. У 95% предприятий число занятых — менее 20 чел. Но на 200 предприятий с числом занятых св. 200 чел. приходится почти 52% всего розничного товарооборота и 49% занятых в от-

расли. Удельный вес наиболее крупных групп предприятий розничной торговли и услуг следующий: предприятия по продаже продовольственных товаров — 38,8% всех розничных продаж; гостиницы, рестораны, кафе, клубы и т.п. — 17,5%; предприятия по продаже товаров домашнего обихода — 12,6%; универсальные магазины — 8,4%; предприятия по продаже одежды и сопутствующих товаров — 6,7%; предприятия по продаже товаров для целей рекреации (спорт, туризм и т.п.) — 4,5%; розничные предприятия другого профиля — 11,5%. Оборот предприятий оптовой торговли в 1992–2002 увеличился примерно на 85%, превысив 240 млрд австрал. долл. В оптовой торговле действует 45 тыс. предприятий с числом занятых 470 тыс. чел. Оптовые предприятия делятся на три крупные отраслевые группы: предприятия по реализации продукции машиностроения — 45,2% всех оптовых продаж (среднегодовой прирост продаж в 1990-е гг. — 5,1%), основных материалов — 33% (2,7%), товаров личного потребления и домашнего обихода — 22,7% (–1,0%). За указанный период отрасль претерпела серьёзную трансформацию, связанную с широким внедрением информационных технологий, концентрацией оптовых продаж, сокращением трудо- и капиталоемкости.

Предоставление разнообразного спектра услуг превратилось в важнейшую сферу экономики. Её совокупный вклад в ВВП составлял в 2001 ок. 47%, а удельный вес в численности занятых — 48%. В 2001 в сфере услуг действовало почти 690 тыс. предприятий (без предприятий розничной торговли, которые также можно отнести к сфере услуг), или ок. 60% всех предприятий частного сектора. Наиболее развиты услуги образования, здравоохранения, общественные и личные услуги, деловые услуги и операции с недвижимостью, финансы и страхование, гостиничный бизнес и рекреационные услуги. Эта сфера экономики всё более диверсифицируется и является основным источником роста занятости.

Масштабы страны, её разнообразная природа являются хорошей основой для развития *туризма*. Прямые расходы на туризм в 2001 были эквивалентны 4,7% ВВП, а совокупное потребление товаров и услуг, связанных с туризмом, 10% ВВП. На внутренний туризм приходилось 3/4 совокупных расходов и на иностранный — 1/4. В туристической отрасли непосредственно занято более 550 тыс. чел. В 1992–2002 ежегодное число иностранных туристов возросло с 2,5 млн до 4,8 млн чел. Иностранный туризм в качестве источника иностранной валюты обогнал не-

которые крупные статьи товарного экспорта страны. Число австралийских туристов, ежегодно посещающих другие страны, за указанный период увеличилось с 2,2 млн до 3,4 млн чел.

В центре *кредитно-денежной и финансовой системы* страны находится Резервный банк А. (РБА), выполняющий функции центрального банка страны. РБА ответственен за денежную политику, стабильность финансовой и функционирование платёжной систем. Он является единственным эмитентом национальной валюты, держателем золотовалютных резервов, устанавливает официальную учётную ставку, проводит операции на открытом рынке, в т.ч. на валютном. Другими регулирующими органами являются Австралийское агентство пруденциального регулирования (ААПР), которое с 1998 вместо РБА отвечает за контроль над коммерческими банками, а также над страховыми компаниями, пенсионными фондами и рядом финансовых компаний (строительные кредитные общества, кредитные кооперативы, финансовые товарищества и т.п.). С 1 июля 2000 за самоуправляющимися пенсионными фондами контроль осуществляет Налоговое управление А. На 1 июля 2002 совокупные активы финансовых институтов страны составляли 2227 млрд австрал. долл. (за вычетом взаимных обязательств — 1588 млрд), из них на коммерческие банки пришлось 866 млрд (38,9%), на другие финансовые корпорации, принимающие депозиты (инвестиционные банки, строительные кредитные общества, кредитные кооперативы, финансовые компании различного профиля и т.д.) — 239 млрд (10,7%), на пенсионные фонды — 453 млрд (20,4%), на страховые компании — 267 млрд (12%), на финансовых посредников (различные траст-компании, корпорации экономического развития, жилищные кооперативы и т.п.) — 251 млрд (11,3%), на финансовые корпорации штатов и территорий (созданные для управления их активами и пассивами) — 94,5 млрд (4,2%). Наконец, 56,8 млрд австрал. долл. (2,5%) приходилось на РБА. На 4 крупнейших коммерческих банка приходится св. 1/2 активов всех 49 банков. Страховую отрасль (42 компании) также контролируют несколько крупнейших компаний. На 1 июля 2002 в обороте находилось акций и других ценных бумаг, торгуемых на фондовой бирже, на 739 млрд австрал. долл. Помимо биржи, было выпущено ценных бумаг ещё на 568 млрд австрал. долл. До 2/3 взрослых австралийцев являются держателями акций. Ок. 75% всего объёма расчётов в стране проходит через централизованную электронную клиринговую систему. По состоянию на 2001 в

стране имелось св. 11 тыс. отделений и агентств банков, строительных товариществ и кредитных союзов, 2,8 тыс. точек в почтовых отделениях, предоставляющих ограниченный набор платёжных услуг, 14,7 тыс. банкоматов и св. 400 тыс. терминалов электронной обработки платежей.

Нынешнее правительство страны проводит политику сдерживания роста и даже сокращения бюджетных расходов. С 1997 финансового года (в А. начинается 1 июля и заканчивается 30 июня следующего года) федеральный бюджет был сведён с дефицитом, да и то мизерным (0,1% ВВП), только в 2001. Расходы федерального бюджета (2002, %): социальное обеспечение и благосостояние 41,8, здравоохранение 17,3, оборона 7,7, образование 7,2, функционирование федеральных государственных органов 6,3, совокупные расходы по другим статьям функционирования государственной машины (выплата процентов по государственному долгу, трансферты штатам, территориям и муниципальным образованиям, поддержание правопорядка и т.п.) 9,2, совокупная доля экономических статей (поддержка различных отраслей и секторов народного хозяйства и т.п.) 8,1. Налоговая нагрузка на экономику (отношение суммы всех собранных налогов к ВВП, в 2000 — 31,8%, в т.ч. федеральных — 26%) — одна из наименьших среди развитых стран. Налоги дают до 95% доходов федерального правительства и св. 32% — штатов (гранты и субсидии федерального правительства — 44%). В структуре федеральных налогов в 2002 на подоходный налог пришлось 53,0%, на налог на прибыль — 19,7%, на косвенные налоги — 16,7%, на страховые пенсионные сборы — 2,9% и т.п. С 1 июля 2000 введён федеральный налог на добавленную стоимость — налог на товары и услуги (НТУ), в 2000 его доля составила 13,6% всех федеральных налоговых сборов. Одновременно упразднены налог на оптовые продажи и ряд других. С 36 до 34% снижена ставка налога на прибыль. Ставки подоходного налога с 1 июля 2003: на доход до 6 тыс. австрал. долл. в год — 0%, до 21,6 тыс. — 17%, до 52 тыс. — 30%, до 62,5 тыс. — 42%, св. 62,5 тыс. — 47%.

Отношение федерального государственного долга к ВВП — одно из самых низких среди стран ОЭСР. В 1995–2002 федеральный долг сократился с 19,1 до 4,3% ВВП.

В 1992–2002 средненедельный доход полностью занятых возрос с 541 до 868 австрал. долл. (до 685 долл. с поправкой на рост индекса потребительских цен). Наименее оплачиваемыми считаются примерно 1,7 млн

занятых, получающих менее 570 австрал. долл. в неделю. При этом среди стран — членов ОЭСР А. по отношению минимальной заработной платы к средней (ок. 58%) уступает только Франции (60%). Заработная плата составляет 56–58% общего дохода домашних хозяйств, остальное — социальные выплаты и другие источники. Распределение доходов среди примерно 9 млн домашних хозяйств А. с сер. 1990-х гг. остаётся стабильным. Доля нижнего квинтиля (20%) в совокупном объёме всех домашних хозяйств — 4%, следующих — 9%; 15%; ок. 24%, а верхнего — чуть выше 48%. Доля сбережений в располагаемом доходе в 1991–2001 была ниже 4% — один из наихудших показателей в ОЭСР. Доля расходов на продовольствие составляет всего 11% совокупных расходов домашних хозяйств, а самая крупная статья — расходы на жильё, 18,6%. Ок. 80% населения страны живёт в собственных домах.

В 1991–2001 удельный вес экспорта товаров и услуг в ВВП существенно увеличился — с 16,7 до 22,8%, а общей внешнеторговой квоты (включая услуги) — с 33,5 до 45,6%. Индекс условий торговли (отношение экспортных цен к импортным) в 1990-е гг. имел в основном отрицательную динамику, однако с 2000 улучшался 3 года подряд.

На продукцию сельского хозяйства, горнодобывающей промышленности и отраслей переработки сырья приходится 70–80% ежегодного австралийского экспорта, в т.ч. на продукцию сельского хозяйства — 10–11%, горнодобывающей промышленности — 26–27%, на продукцию металлургии и металлообработки — 16–17%, пищевой промышленности — 14–15%, нефтепереработки и нефтехимии — до 7%, а на машины и оборудование — всего 13–14%. А. занимает 1-е место в мире по вывозу шерсти, бокситов и глинозёма, одно из первых — в экспорте пшеницы, сахара, мяса, угля, железной руды, первичного алюминия, золота, серебра, сжиженного природного газа. Входит в число ведущих экспортёров многих других видов сельскохозяйственной продукции и сырья. Основная статья импорта — продукция обрабатывающей промышленности, св. 90%, доля машин и оборудования — ок. 50%. Крупнейший торговый партнёр вот уже примерно 30 лет — Япония. Её доля во внешнеторговом обороте А. — 15,9% (2001), доля США — 13,9%, выдвинувшегося в последнее время на 3-е место Китая — 7,9%, Южной Кореи — 6,0%, Новой Зеландии — 5,1%, Великобритании — 4,7%. Япония — также основной рынок (с кон. 1960-х гг.) для австралийской продукции — 18,8%, далее идут США — 9,9%, догоняющая их Южная Корея — 8,1%, Китай — 6,4% и Новая Зеландия — 6,3%. В импорте у же

несколько десятилетий доминируют США — 18%, 2-е место также давно у Японии — 12,9%, на 3-е место в последние годы выдвинулся Китай — 9,4%, затем идут Германия — 5,6%, Великобритания — 5,2%, Новая Зеландия — 4,1% и Южная Корея — 3,9%.

Объём торговли услугами колеблется в пределах 25–30% объёма товарной торговли. Экспорт услуг (2000, %): США 16,2, Япония 11,7, Великобритания 11,0, Новая Зеландия 7,2, Сингапур 5,9. Импорт услуг (%): США 21,0, Великобритания 12,4, Япония 6,9, Сингапур 6,5 и Новая Зеландия 5,2.

Торговый баланс чаще всего дефицитен, однако в 2000–01 зафиксировано его небольшое положительное сальдо. Баланс торговли услугами в 1997–2001 только однажды был положительным. Дефицит платёжного баланса по текущим расчётам является хроническим, в 1992–2002 его средняя величина составила 4,2% ВВП — один из самых высоких показателей среди развитых государств.

А. — традиционная сфера приложения иностранного капитала. Основными инвесторами являются США, Великобритания, другие европейские государства, а в последние два десятилетия также страны Восточной Азии. На сер. 2002 кумулятивные (накопленные) иностранные вложения в экономику А. составили 844,4 млрд австрал. долл., увеличившись с 1997 на 65%. Из этой суммы 55% падало на портфельные инвестиции, 25% — на прямые, 16% — на займы, кредиты, депозиты и т.п., а 4% — на производные ценные бумаги. В отличие от импорта экспорт капитала из А. — в основном явление последних 20 лет. После ослабления валютного контроля в 1983 увеличение экспорта капитала приняло взрывной характер. На сер. 2002 кумулятивный итог экспорта капитала из А. составил 453,9 млрд австрал. долл., увеличившись с 1997 более чем в 2 раза. Доля портфельных инвестиций — 35%, прямых — 34%, займов, кредитов, депозитов и т.п. — 24%, производных ценных бумаг — 7%.

В последние 10 лет превалировала понижающаяся динамика обменного курса австралийской валюты. Так, в 1997–2002 он снизился с 78 до 52 американских центов, с 0,49 до 0,36 английского фунта стерлингов и с 90,51 до 66,10 иены за 1 австрал. долл.

Внешний долг А. после 1983 значительно вырос. Выплаты процентных платежей по внешнему долгу являются одной из важнейших причин дефицита платёжного баланса по текущим расчётам. Однако кардинально изменилась структура внешнего долга. Если в 1983 совокупная доля государственного сектора (федеральное правительство, штаты, государ-



ственные финансовые и нефинансовые корпорации) в чистом внешнем долге составляла примерно 1/3, то к 2002 она упала до 4%, а частного сектора — увеличилась с 2/3 до 96%. В 1996—2001 чистый внешний долг государственного сектора сократился с 65,2 млрд австрал. долл. до 12,1 млрд, а частного — увеличился со 143,4 млрд до 317,6 млрд. В 1990—2002 отношение чистого внешнего долга страны к ВВП выросло с 33 до 47%.

За последние 20 лет главным географическим направлением развития внешнеэкономических связей страны стал Азиатско-Тихоокеанский регион. Неслучайно А. явилась одним из главных инициаторов создания в 1989 форума Азиатско-Тихоокеанское экономическое сотрудничество (АТЭС), куда входят практически все государства Восточной Азии и основные страны западной части бассейна Тихого океана. Единственное двустороннее соглашение о «более тесных экономических связях» (квазиобщий рынок) А. имеет с Новой Зеландией.

#### Наука и культура

А. имеет хорошо налаженную образовательную систему с высоким по мировым стандартам охватом населения школьным, средним и высшим образованием. Школьное обучение обязательно для детей 6—15 (на Тасмании до 16) лет. Школьное обучение делится на школы первой (в зависимости от штата — 1—6-е или 1—7-е классы) и второй ступени (7—12-е или 8—12-е классы). В школах второй ступени учится св. 72% детей соответствующего возраста. 6961 школа — государственная, 2634 — частные, в большинстве своём католические. Более 50% выпускников школ второй ступени продолжают учёбу. Весьма разветвлённой является система профобразования, в основном государственного, состоящая из более 250 учреждений. Профессиональное обучение ежегодно проходит более 1,7 млн чел. (13% работоспособного населения). Для получения высшего образования, помимо университетов, есть специальные учебные заведения (всего их 92) — образовательные центры, технические и специальные колледжи. Из 42 университетов 38 в той или иной степени финансируются государством. Есть только один полностью частный университет, а также ряд других частных институтов (типа теологических колледжей), дающих высшее образование. Система высшего образования сочетает платность с государственной поддержкой в виде стипендий или предоставления студенческих займов. Уделяется боль-

шое внимание привлечению иностранных студентов. Австралийские образовательные услуги всех видов в 2002 получало ок. 280 тыс. студентов из более чем 80 стран, в т.ч. ок. 150 тыс. — в самой А. Среди отраслей сферы услуг образование — на 3-м месте по доходам от экспорта (5 млрд австрал. долл. в год).

Довольно развита система фундаментальных научных исследований, в которой важнейшую организационную и финансовую роль играет государство. Через Австралийский исследовательский совет и различные центры и программы государство финансирует исследования по широкому кругу проблем, придавая большое значение распространению инновационной культуры в стране. У австралийских учёных и инженеров достаточно много достижений в области науки и техники, как оригинальных, так и идущих в развитие того, что уже было сделано в других государствах. Основные научные центры — университеты и специальные научные организации. Среди них крупнейшей является Федеральная организация научных и промышленных исследований (КСИРО), в которой сосредоточена значительная часть проводимых в стране научных исследований по широкому кругу проблем — от болезней животных и растений до радиофизики, но особенно исследований, актуальных для А. с точки зрения специфики её природно-климатических условий и структуры экономики. Это одна из крупнейших и наиболее диверсифицированных по спектру научных исследований организация в мире, имеет ок. 6500 сотрудников в 60 исследовательских центрах и лабораториях в А. и за рубежом. Входит в пятёрку наиболее успешных научных организаций в мире по достижениям в сфере экологии и сельскохозяйственных наук. Реализует свои достижения на практике через 70 внедренческих компаний, одновременно ведёт ок. 700 международных программ научных исследований. Ежегодный бюджет КСИРО в 1,5 млрд австрал. долл. складывается на 1/3 из федеральных ассигнований и на 2/3 из собственных доходов, 1/3 которых, в свою очередь, зарабатывается за границей. Исследовательским центром мирового класса является также Австралийская организация ядерной науки и технологии. Государственные ассигнования на науку постоянно увеличиваются, однако по отношению к ВВП (0,7%) всё ещё уступают многим развитым странам.

*Культурная жизнь* страны богата и разнообразна. Развиваются литература, живопись, музыкальное искусство, музейное дело. Довольно известны в мире Австралийский балет и Сиднейская танцевальная

труппа, Мельбурнский симфонический оркестр. Среди австралийских киноактёров наиболее популярны Николь Кидман и Мел Гибсон, среди поп-звёзд — певица Кайли Миноуг. Огромная роль в пропаганде образа А. принадлежит Полу Хогану, сыгравшему главную роль в фильме «Данди по прозвищу Крокодил». Среди известных австралийцев — поэт и писатель Генри Лоусон, стоявший у истоков формирования художественного образа австралийца и А., писатели Патрик Уайт (лауреат Нобелевской премии), Морис Уэст, Вэнс Палмер, Катарина Причард, художники Рассел Драйсдел, Сидней Нолан, историк Мэннинг Кларк и многие другие.

Среди архитектурных достижений, являющихся визитной карточкой А., — знаменитый мост Харбор бридж (через Сиднейскую бухту), здание Сиднейской оперы, Центр искусств в Мельбурне. Сохранилось довольно много памятников колониальной архитектуры. Сочетание кухонь различных наций сделало ресторанный бизнес страны одной из её важнейших достопримечательностей. Устойчивую популярность на мировом рынке приобрели и австралийские вина. Для австралийцев вообще характерно желание и умение отдохнуть. Благоприятный климат, традиции, перенесённые переселенцами с Британских островов, определили популярность заня-

тый спортом — это регби, теннис, крикет, где у австралийцев всегда были выдающиеся игроки, а национальная команда занимает передовые позиции в мире. Выдающихся успехов регулярно добиваются на мировой арене австралийские пловцы. Популярны также конный спорт, гонки на яхтах, гольф, виндсёрфинг, футбол, бейсбол, лёгкая атлетика и т.п. А. дважды принимала Олимпийские игры: в 1956 в Мельбурне и в 2000 — в Сиднее.

Всё более популярными становятся другие активные формы отдыха, прежде всего туризм. В стране создано ок. 2 тыс. национальных парков и заповедников, есть огромные возможности для «диких» туристических походов и путешествий. Курортная Мекка А. — Золотой берег — протянувшиеся на сотни километров пляжи восточного побережья Квинсленда.

Растёт популярность культуры аборигенов. Особенно известны их песни, легенды. Традиционное искусство аборигенов, дошедшее до наших дней, — наскальные рисунки и рисунки на коре эвкалиптов, росписи на камне мифологической тематики. Своеобразие живописи художников-аборигенов сделало их работы весьма популярными в современной А. Сильно ощущается влияние аборигенных языков в топонимике, названии животных, в особых терминах австралийского варианта английского языка.





## АМЕРИКАНСКОЕ (ВОСТОЧНОЕ) САМОА (American Samoa)

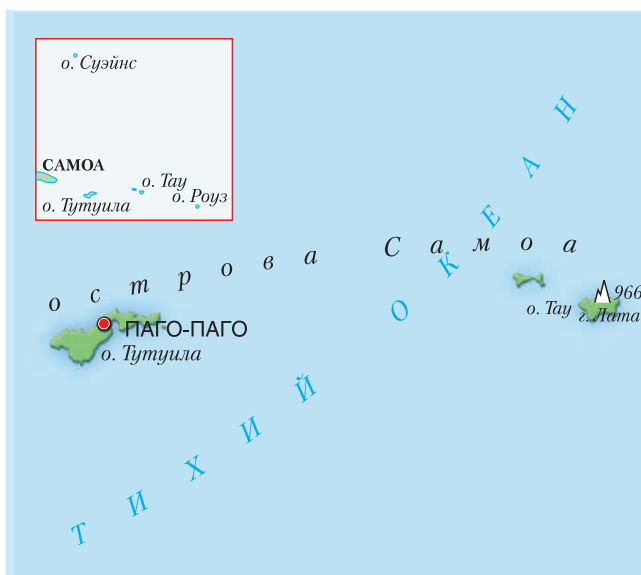
Официальное название — **Территория Американского Самоа** (*Territory of American Samoa*). Расположено в центральной части Океании. Площадь 199 км<sup>2</sup>, численность населения св. 70 тыс. чел. (2003). Государственный язык — английский. Административный центр — г. Паго-Паго (4,3 тыс. чел., 2000). Государственный праздник — День флага 17 апреля (с 1900). Денежная единица — доллар США. Член Тихоокеанского сообщества (ранее ЮТК, с 1983).

А.(В.)С. расположено на 5 островах восточной части архипелага Самоа (самый крупный — Тутуила, 135 км<sup>2</sup>), отдельно стоящем острове Роуз и острове Суэйнс из группы островов Токелау. Географические координаты: 14°20' южной широты и 170°00' западной долготы.

Острова восточной части архипелага Самоа — вулканические с узкими равнинами вдоль береговой линии. Её протяжённость 116 км. Высшая точка — гора Лата (966 м) на острове Тау. В Паго-Паго — одна из лучших природных гаваней на Тихом океане. Источники пресной воды ограничены. До 70% территории занимают леса и кустарники. Животный мир представлен крысами и летучими мышами. В лесах водятся голуби, попугаи и другие птицы. В прибрежных водах обитают черепахи и крабы. В море водятся акулы, дельфины, различные виды рыб (тунец, макрель, меч-рыба и т.д.).

**Природные ресурсы:** запасы тунца в 200-мильной экономической зоне и незначительные залежи пемзы.

**Климат** — тропический, жаркий и влажный. Среднемесячная температура +25—27°С. Среднегодовое



количество осадков — ок. 3000 мм. Сезон дождей: ноябрь—апрель. Сухой сезон: май—октябрь. С декабря по март обычны тайфуны. Острова подвержены разрушительным ураганам.

Темпы *прироста* населения — 2,2% в год. 90% — самоанцы, ещё 4% — выходцы с Тонга, 2% — европейцы. Социальная структура — традиционно полинезийская (состоит из больших семей); св. 90% земель — в общинной собственности. Большинство населения двуязычно: в обиходе используется самоанский язык, а в официальных случаях — английский. 97% взрослого населения грамотно. *Продолжительность жизни* мужчин 71 год, женщин — 80 лет. Детская смертность 9,8 чел. на 1000 новорождённых, один из лучших показателей для развивающихся стран.

Господствует христианство: ок. 50% населения — конгрегационалисты, ещё 20—25% — приверженцы других протестантских религий, более 20% — католики.

Первым из европейцев на острове Тутуиле в 1787 высадился Ж. Лаперуз. С 1899 Восточное Самоа стало владением США, в 1900 — формально оккупировано ими. В 1922 получило статус «неприсоединённой территории» США. В 1948 образован местный парламент Фоно (совет матаи — вождей), но без реальных законодательных полномочий. Они появились после принятия в 1966 Конституции территории.

А.(В.)С. является «неприсоединённой и неорганизованной» территорией США. Избирает своего делегата в палату представителей конгресса США (без права голоса). Находится в сфере ответственности Министерства внутренних дел США.

*Глава государства* — президент США. *Исполнительная власть* осуществляется губернатором (Т. Суния) и вице-губернатором (Т. Тулафоно). С 1977 они (до этого назначались министром внутренних дел США) избираются прямым всеобщим голосованием на 4 года одновременно с выборами президента США. С апреля 2003 после смерти Т. Суния обязанности губернатора исполняет Т. Тулафоно. Губернатор назначает правительство. Имеет право вето на решения Фоно (законодательный орган), состоящего из сената и палаты представителей: всеобщим голосованием 18 сенаторов выбираются из местных вождей (матаи) на 4 года, а в палату представителей — 20 депутатов на 2 года, член палаты от острова Суэйнс назначается без права голоса.

*Политические партии:* Демократическая и Республиканская.

Оборона и иностранные дела — в ведении Вашингтона.

А.(В.)С. не имеет дипломатических отношений с РФ.

ВВП на душу населения — 8 тыс. долл. США, весьма высок для Океании. Ведущие отрасли экономики — рыбопереработка (тунец, поставляется иностранными судами) и производство копры. В рыбопереработке занято 34% экономически активного населения, по 33% — в государственном секторе и на мелких частных предприятиях. Безработица 6% (2000).

Производятся мясные консервы, развиты ремёсла, в небольших масштабах ведётся добыча пемзы.

Есть плантации кокосовых пальм, население выращивает таро, ямс, хлебное дерево, батат, ананасы, тропические фрукты и овощи. Разводятся крупный рогатый скот, лошади, свиньи, козы, домашняя птица.

Протяжённость автодорог — 350 км (150 км — с твёрдым покрытием). Основной морской порт — в Паго-Паго. Помимо международного аэропорта Тафуна (Паго-Паго) имеются 3 аэропорта (два — со взлётно-посадочной полосой с твёрдым покрытием) и 2 взлётно-посадочные полосы.

Развитие туризма сдерживает географическая удалённость территории.

Бюджет более чем на 60% формируется за счёт грантов, предоставляемых США.

На консервы из тунца приходится до 98% экспорта. Экспорт почти полностью идёт в США. 60% импорта — материалы для консервирования, ввозятся также продовольствие, топливо, оборудование. Партнёры по импорту: США, Австралия, Япония, Новая Зеландия, Фиджи.

В А.(В.)С. — всеобщее школьное *образование*. Среднее специальное образование можно получить в единственном колледже, а высшее — на Гавайях или в материковой части США.

У самоанцев самобытная *культура* песен, танцев, стиля одежды. Уделяется внимание сохранению природы: созданы Национальный морской заповедник и Национальный парк А.(В.)С.







## БЭЙКЕР (Baker)

Официальное название — **Остров Бэйкер** (*Baker Island*). Расположен в центральной части Тихого океана южнее острова Хауленд практически на экваторе. Площадь 1,4 км<sup>2</sup>. Географические координаты: 0°13′ северной широты и 176°31′ западной долготы. Б. — почти круглый коралловый остров, окружён узким коралловым рифом. Протяжённость береговой линии 4,8 км. Высота 0—8 м. Водные природные источники отсутствуют. Покрит редкой растительностью, состоящей из травы, стелющихся ползучих растений и низкого кустарника. Является пристанищем морских птиц, окружающие воды богаты рыболовными. *Полезных ископаемых* нет. *Климат* экваториальный, со скудными осадками, постоянным ветром и палящим солнцем.



Постоянного *населения* нет. Остров ежегодно посещают представители Министерства внутренних дел США. Доступ сюда — только по специальному разрешению и в основном для учёных.

Остров Б. открыт в 1832 американским мореплавателем М. Бэйкером. Был включён в состав Гавайев, а с 1935 — под юрисдикцией США.

Б. — «неинкорпорированная» территория США (юридически не является частью их территории) в ведении Министерства внутренних дел, которое управляет островом в рамках Национальной программы спасения дикой природы.

Экономическая деятельность отсутствует. Есть одно место для причаливания больших лодок и внешние якорные стоянки для морских судов.





## ВАНУАТУ (Vanuatu)

Официальное название — *Республика Вануату* (*Republic of Vanuatu, Ripablik Blong Vanuatu*). Расположена в юго-западной части Тихого океана. Площадь 12,2 тыс. км<sup>2</sup>, численность населения 199,4 тыс. чел. (2003). Государственные языки — бислама (пиджин), английский и французский. Столица — г. Порт-Вила (35,3 тыс. чел., 2003). Государственный праздник — День независимости 30 июля (1980). Денежная единица — вату.

Член ООН (с 1981), МВФ (с 1982), Форума Тихоокеанских островов (ранее ЮТФ).

Расположена на 83 островах (самый крупный — Эспириту-Санто, ок. 4 тыс. км<sup>2</sup>) архипелага Новые Гебриды, протянувшегося с севера на юг на 900 км.

На северо-запад от Вануату находятся Соломоновы Острова, на юго-запад — Новая Каледония. На западе архипелаг омывается Коралловым морем.

Географические координаты: 16°00′ южной широты и 167°00′ восточной долготы.

Большинство островов — вулканические, гористые (высшая точка Табвемасана, 1877 м, Эспириту-Санто). Есть также низкие коралловые атоллы и островки. Протяжённость береговой линии — 2528 км. Горы и горные плато с многочисленными кратерами занимают большую часть вулканических островов, много горячих водных источников, есть несколько высокогорных озёр и многочисленные короткие реки. Острова находятся в зоне активной вулканической деятельности (тихоокеанское «Кольцо огня»). Узкие равнины расположены вдоль побережья и в устьях рек. Краснозёмные вулканические почвы очень плодородны. Леса и кустарник занимают ок. 75% территории. Северные острова по-



крыты влажными тропическими, а южные — хвойными лесами с ценными породами деревьев. Растут гигантское банановое дерево, сосны (каури и даммару), панданус, араукария, тик и т.п. Млекопитающие представлены летучими мышами, крыланами. Есть змеи, ящерицы, ок. 100 видов птиц. В окружающих водах помимо рыбы есть черепахи, лангусты, крабы, морские коровы.

*Полезные ископаемые:* запасы рыбы в 200-мильной экономической зоне (680 тыс. км<sup>2</sup>), древесина твёрдых пород, есть залежи марганцевой руды.

*Климат* — тропический на севере и субтропический на юге. Температура +25—29°C при влажности 80—97%. Влажный сезон — ноябрь—апрель. В это время бывают тропические циклоны и тайфуны. Среднегодовое количество осадков — 2350 мм. Периодические землетрясения (в 1999 и 2002 — разрушительные) вызывают цунами.

Население В. растёт на 1,5—2% в год, состоит главным образом из меланезийцев (98%). Есть также французы, вьетнамцы, китайцы, выходцы с других островов Тихого океана. Население рассредоточено по островам. Ок. 80% — живёт в деревнях. Помимо бислама (меланезийский английский — пиджин), наиболее распространён английский, используется и французский язык. Коренное население говорит на 115 меланезийских языках. Грамотно 70% взрослого населения. Продолжительность жизни мужчин 60 лет, женщин 63 года. Детская смертность 58 чел. на 1000 новорождённых.

Св. 60% верующих — протестанты (пресвитериане — 37%, англиканская церковь — 15%) и 15% — католики. Приверженцы местных верований — 8% и т.д.

Первым из европейцев архипелаг в 1606 посетил (остров, который он назвал Эспириту-Санто) испанец П. де Кирос. Название Новые Гебриды архипелаг получил по имени северных островов Шотландии от Дж. Кука, побывавшего здесь в 1774. В 1906 Новые Гебриды были объявлены совместным владением (кондоминиумом) Великобритании и Франции. Отсюда — две администрации, разные правовые системы, языки и т.п. С нач. 1970-х гг. стали возникать политические партии, развивалось самоуправление, хотя раскол местных политических сил и противоречия между колониальными державами тормозили движение к независимости. Конституция Республики В. (В. — «Земля вечная») была одобрена в октябре 1979, в ноябре на выборах в Национальную ассамблею победила Партия Вануааку во главе с англиканским священником У. Лини. В мае 1980 на Эспириту-Санто французские поселенцы и работники плантаций подняли мятеж, подавленный после провозглашения независимости (30 июля 1980) по просьбе правительства республики войсками Папуа-Новой Гвинеи, Великобритании и Франции. Правительство У. Лини оставалось у власти 11 лет. В 1990-е гг. внутриполитическая обстановка вновь осложнилась: сменялись коалиционные правительства, раскалывались политические партии. В нач. 21 в. ситуация стабилизировалась.

В. — демократическая республика, входит в состав Содружества (бывшее Британское) наций.

Административно страна делится на 6 провинций. Города: Порт-Вила (остров Эфате), второй по величине — Люганвиль (Эспириту-Санто).

*Глава государства* — президент (епископ Дж. Бани), избираемый коллегией выборщиков (депутаты парламента и президенты региональных советов) на 5 лет (следующие выборы в 2004).

*Высший законодательный орган* — однопалатная Национальная ассамблея (52 депутата), избираемая путём всеобщего голосования на 4 года (следующие выборы в 2006). *Исполнительная власть* — у премьер-министра, выбираемого парламентом (обычно лидер партии большинства в парламенте). Премьер-министр (С. Сопоанга) назначает министров из числа депутатов. Национальный совет вождей (избирается районными советами вождей) даёт советы правительству по вопросам использования земли и традиций и обычаев.

*Политические партии:* Партия Вануааку (Партия Нашей Земли, 14 мест в парламенте), Союз умеренных партий (15 мест), Республиканская партия В. (3 места), Меланезийская прогрессивная партия (2 места), Национальная объединённая партия и т.п. Приверженность политическим партиям подвижна.

Регулярной *армии* нет, только *полицейские силы*.

В. имеет дипломатические отношения с РФ (установлены с СССР в 1986).

ВВП на душу населения — 1,2 тыс. долл. США (2001). В 1984—93 среднегодовые темпы прироста ВВП составляли 3%, в 1994—2002 — всего 1,5%. В сельском хозяйстве занято 65% экономически активного населения, в сфере услуг — 3%, в промышленности — 5%. Доля в производстве ВВП: сельское хозяйство — 26%, промышленность — 12%, сфера услуг — 62%.

Сельское хозяйство носит натуральный и полунатуральный характер. Выращиваются таро, батат, ямс, кокосовая пальма, фрукты, кофе, какао. На южных островах ведётся пастбищное скотоводство (ок. 130 тыс. голов крупного рогатого скота), развивается рыболовство.

Есть предприятия деревообрабатывающей и пищевой промышленности.

Из 1070 км автодорог 250 км — с твёрдым покрытием. Морские порты — Порт-Вила и Люганвиль. Св. 50 иностранных судов используют их как порты приписки. Из 31 аэропорта 3 имеют взлётно-посадочные полосы с твёрдым покрытием, в т.ч. в Порт-Вила и на Эспириту-Санто. Интернетом пользуются 3 тыс. чел.

Страну посещает ок. 40 тыс. туристов в год (80% — из Австралии и Новой Зеландии). В Порт-Вилу заходят океанские круизные суда. Для увеличения притока туристов предпринимаются усилия по развитию инфраструктуры (аэропорты, отели и т.п.).

Страна сильно зависит от иностранной финансовой помощи (Австралия и Новая Зеландия).

На экспорт идут копра, говядина, какао, древесина, кава, кофе. Импорт — машины и оборудование, продовольствие и топливо. Внешнеэкономические партнёры — Австралия, Япония, Новая Зеландия и т.д.

В мае 2003 В. была исключена из чёрного списка (составлен для борьбы с отмыванием «грязных денег») ОЭСР после обещания предоставлять информацию о финансовых операциях, идущих через эту страну. Источником твёрдой валюты служит также офшорный судовой регистр (порт открытой приписки).

Начальным и практически бесплатным *образованием* охвачено 90% детей. Высшее образование можно получить в педагогическом колледже, сельскохозяйственной и медицинской школах. Есть также отделение Южнотихоокеанского университета.





## ГУАМ (Guam, Guahan)

Официальное название — *Территория Гуама* (*Territory of Guam*). Расположен в западной части Тихого океана. Площадь 541,3 км<sup>2</sup> (по другим данным — 549 км<sup>2</sup>), численность населения 164 тыс. чел. (2003). Государственные языки — чаморро и английский. Столица — г. Хагатна (бывшая Аганья, 1,1 тыс. чел., 2000). Государственный праздник — День открытия Г. (первый понедельник марта). Денежная единица — доллар США.

Член Тихоокеанского сообщества (ранее ЮТК, с 1983).

Географические координаты: 13°28′ северной широты и 144°47′ восточной долготы. Г. — самый южный из Марианских островов, крупнейший в Микронезии, вулканического происхождения, окружён коралловыми рифами. Вытянут, ширина — менее 50 км. Протяжённость береговой линии — ок. 188 км (по другим данным — 125,5 км). На севере известняковое плато круто обрывается к побережью. Вдоль него тянутся узкие долины. Центральные холмы к югу переходят в низкие «горы» (высшая точка — Ламлам, 406 м). Довольно много коротких рек, обеспечивающих остров пресной водой. Для обработки пригодно менее 11% территории. Ок. 20% острова занимают леса (в основном на юге): казуарины, арековые и кокосовые пальмы, хлебное дерево. Водятся крысы, мыши, летучие мыши, ящерицы, скорпионы, змеи. В лесах встречаются завезённые с Филиппин олени. Разнообразен мир птиц. В прибрежных водах — до 900 видов рыб и рыболовных.

*Природные ресурсы:* запасы рыбы в 200-мильной экономической зоне.



*Климат* — тропический, тёплый и влажный. Среднегодовая температура +26°C при незначительных колебаниях в течение года. Дождливый сезон (со шквалистым ветром) — июль—ноябрь. Сухой — январь—июнь. Выпадает до 2400 мм осадков в год. Тайфуны нечасты, но разрушительны.

Темпы прироста населения — 1,8–2% в год. В составе населения св. 20 тыс. — персонал ВС США и члены семей. Лица до 14 лет составляют св. 30% населения. Практически всё население грамотно. Продолжительность жизни (мужчин — 76 лет, женщин — 81 год) и детская смертность (6,5 чел. на 1000 новорождённых) — на уровне развитых стран.

Потомки коренных жителей — чаморро составляют 37% населения (с 1990 эта доля сократилась на 10 процентных пунктов), выходцы с Филиппин — 26% (их доля растёт), представители белой расы — 10% (доля падает), выходцы с других островов Микронезии — 7–8% (доля быстро растёт), есть также японцы, китайцы, корейцы, индийцы и т.д. Помимо английского и чаморро, распространён японский язык.

Среди верующих — 85% католиков.

В 1521 Г. первым из европейцев увидел Ф. Магеллан. До 1898 — колония Испании, которая истребила большинство чаморро. США захватили остров в ходе войны с Испанией, а в 1899 формально выкупили его. В 1941–44 — оккупирован японцами. После войны — крупнейший стратегический форпост ВС США на Тихом океане. В 1950 был создан первый законодательный орган — конгресс Г. С 1970 жители получили право избирать губернатора и вице-губернатора.



Г. — «неинкорпорированная, конституированная» территория США (не является частью их территории и имеет собственные органы власти). Глава государства — президент США. Согласно закону о Конституции Г., принятому конгрессом США в 1950, Г. имеет право на самоуправление, а его жители — граждане США без права голоса на выборах. На Г. распространяются федеральные законы США, а отношения США с Г. — в ведении Министерства внутренних дел. При палате представителей конгресса имеется делегат Г. (избираемый населением острова на 2 года) без права голоса. Однопалатное Законодательное собрание из 15 депутатов избирается всеобщим голосованием на 2 года (по итогам выборов 2002 у Демократической партии 9 мест, у Республиканской — 6). *Исполнительная власть* — в руках губернатора и вице-губернатора, избираемых населением на 4 года. На выборах 2002 победил республиканец Ф. Камачо. Губернатор назначает с согласия Законодательного собрания правительство.

Административного деления нет.

На острове действуют местные отделения Республиканской и Демократической партий США.

Г. не имеет дипломатических отношений с РФ.

ВВП на душу населения 21 тыс. долл. США. На сельское хозяйство приходится 7% ВВП, на промышленность — 15%, на отрасли третичного сектора — 78%. В государственном секторе занято 26% экономически активного населения, в торговле — 24%, в строительстве — 12%, в промышленности — 10%, в сельском хозяйстве и сфере услуг — 28%. Безработица — 15%. Ок. 23% населения находится ниже уровня бедности, что говорит о серьёзном социальном неравенстве при таком объёме ВВП.

В сельском хозяйстве производится копра, выращиваются овощи и фрукты, развивается животноводство (свиноводство и птицеводство), но продовольственные нужды удовлетворяются в основном за счёт импорта. В промышленности относительно развиты производство стройматериалов, полиграфия, пище-

вая и текстильная промышленность. Важное место в экономике занимают строительство и портовое хозяйство (обслуживание транзитных океанских судов). Но главные источники доходов: туризм и военные объекты (американский военный и гражданский персонал, например, платит федеральный подоходный налог в казну Г.), а также гранты правительства США. Перед Г. стоит проблема развития гражданских отраслей по мере сокращения масштабов американского военного присутствия.


Железных дорог нет. Протяжённость автодорог общего пользования — 885 км (675 км с твёрдым покрытием). Еще 685 км — в специальном пользовании (включая дороги на американских объектах). Основной порт — Апра-Харбор. Собственного морского флота нет. Из 5 аэропортов 4 имеют взлётно-посадочные полосы с твёрдым покрытием. Есть регулярное авиасообщение с США и другими странами Тихого океана. Международный аэропорт Г. служит также транзитным пунктом для посещения Марианских островов.

В последние 20 лет очень быстро развивался иностранный туризм. В год остров посещает примерно 1 млн туристов, однако до 90% из них — японцы, а это делает отрасль чрезмерно зависимой от экономической ситуации в Японии.

Важнейшие статьи экспорта: реэкспорт нефтепродуктов, стройматериалы, рыба, напитки и табачные изделия. Импорт — нефтепродукты, продовольствие и готовые изделия. Основные партнёры: США, Япония, Гонконг и Федеративные Штаты Микронезии.

Ок. 32 тыс. учеников от 5 до 16 лет обучаются в государственных школах трёх ступеней. Еще 6 тыс. — в частных школах. В рамках Общественного колледжа Г. действуют св. 20 школ профтехобразования (более 5 тыс. учащихся), где можно получить специальность по профессиям, связанным с туризмом, маркетингом, электроникой, строительством, здравоохранением, языками и т.п. Высшее образование даёт Университет Г. (ок. 4 тыс. студентов).





## ДЖАРВИС (Jarvis)

Официальное название — **Остров Джарвис** (*Jarvis Island*). Расположен в центральной части Тихого океана, западнее островов Лайн (большинство в составе Кирибати). Площадь 4,5 км<sup>2</sup>.

Географические координаты: 0°22′ южной широты и 160°03′ западной долготы. Д. — песчаный коралловый остров. Протяжённость береговой линии — 8 км. Высота — 0—7 м. Природных водных источников нет. Растут низкий кустарник, стелющиеся растения, редкий травяной покров. Гнездятся различные виды морских птиц, окружающие воды богаты рыбободными.

*Полезных ископаемых* нет.

*Климат* тропический, сухой, с редкими дождями, постоянным ветром и палящим солнцем.




Постоянного *населения* нет. Остров ежегодно посещают представители МВД и Береговой охраны США. Доступ сюда — только по специальному разрешению и в основном для учёных.

Остров Д. открыт в 1821. В 1858—79 — под контролем США, в 1889 — аннексирован Великобританией, но не осваивался. С 1935 — оккупирован США.

Д. — «неинкорпорированная» территория США (юридически не является частью их территории) в ведении Министерства внутренних дел, которое управляет островом в рамках Национальной программы спасения дикой природы.

Экономическая деятельность отсутствует. Есть внешние якорные стоянки для морских судов, а также два места для причаливания больших лодок.





## ДЖОНСТОН (Johnston)

Официальное название — *Атолл Джонстон* (*Johnston Atoll*). Расположен в северной части Тихого океана к юго-западу от Гавайских островов. Площадь 2,8 км<sup>2</sup>. Географические координаты: 16°45′ северной широты и 169°31′ западной долготы. Атолл состоит из одноименного острова (единственно обитаемый), островов Сэнд, Северный (Акау) и Восточный (Хикина).

Д. и Сэнд — естественные коралловые острова, площадь увеличена за счёт насыпных работ. Северный и Восточный — насыпаны из кораллов. Протяжённость береговой линии — 34 км. Высота островов — от 0 до 5 м, окаймлены полукруглым коралловым рифом. Из растительности — растущая пучками трава и лекарственные растения. Природные водные источники отсутствуют.

*Полезных ископаемых* нет.

*Климат* тропический, но засушливый, с небольшими колебаниями температуры в течение года и постоянно дующими северо-восточными пассатами.




Коренного населения нет. На атолле находится только персонал ВС США (чуть более 800 чел., на нач. 2003).

Необитаемый атолл в 1807 обнаружил английский капитан С. Джонстон. В 1858 его аннексировали одновременно США и Королевство Гавайи. С 1934 — под контролем ВС США. В 1950—60-е гг. — место высокоатмосферных испытаний ядерного оружия. С нач. 1990 до 2-й пол. 2000 использовался для хранения и уничтожения запасов химического оружия. К 2004 планируется демонтировать оборудование и очистить атолл от последствий его работы.

Д. — «неинкорпорированная» территория США (юридически не является частью их территории). Управляется ВС и Министерством внутренних дел США.

*Экономика* сводится к обслуживанию военных сооружений и гражданских подрядчиков ВС США. Все необходимые товары завозятся. Есть морской причал и взлётно-посадочная полоса, пригодная для принятия тяжёлых транспортных самолётов.

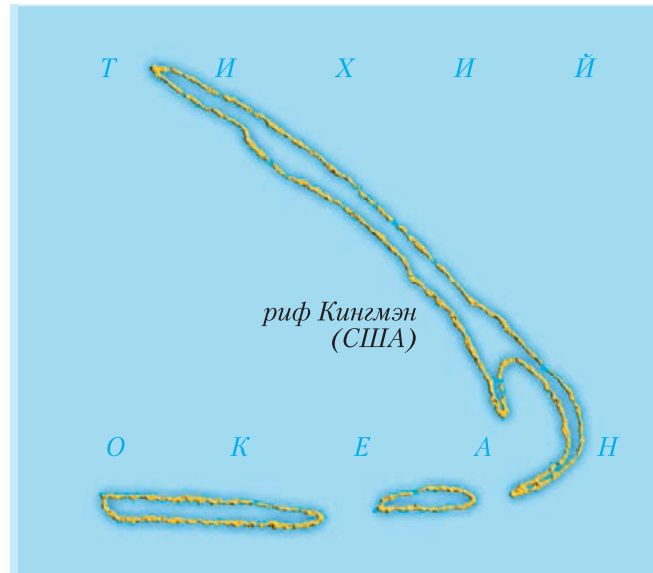




## КИНГМЭН (Kingman)

Официальное название — **Риф Кингмэн** (*Kingman Reef*). Расположен в северной части Тихого океана к юго-западу от Гавайских островов. Площадь 1,0 км<sup>2</sup>.

Географические координаты: 6°24′ северной широты и 162°24′ западной долготы. К. — коралловый атолл из группы островов Лайн (большинство в составе Кирибати). Имеет форму вытянутого и загнутого рифа с глубокой внутренней лагуной шириной 8–15 км. Высота — 0–1 м, постоянно омывается волнами. Протяжённость береговой линии — 3 км.



*Полезных ископаемых* нет. Климат тропический, смягчаемый часто дующими ветрами. Постоянного *населения* нет, закрыт для посещения гражданскими лицами. Назван в честь американца У. Кингмэна, впервые давшего описание рифа в 1853. Аннексирован США в 1922.

К. — «неинкорпорированная» территория США (юридически не является частью их территории). С 1934 — в ведении ВМС, с 2001 — Министерства внутренних дел США (охраняется как район дикой природы).

Возможна якорная стоянка для морских судов на внешнем рейде.







## КИРИБАТИ (Kiribati)

Официальное название — **Республика Кирибати** (*Republic of Kiribati*). Расположена в центре экваториальной части Тихого океана. Площадь 811 км<sup>2</sup>, численность населения 98,5 тыс. чел. (2003). Государственный язык — английский. Столица — атолл Тарава (30 тыс. чел., 1998). Государственный праздник — День независимости 12 июля (с 1979). Денежная единица — австралийский доллар.

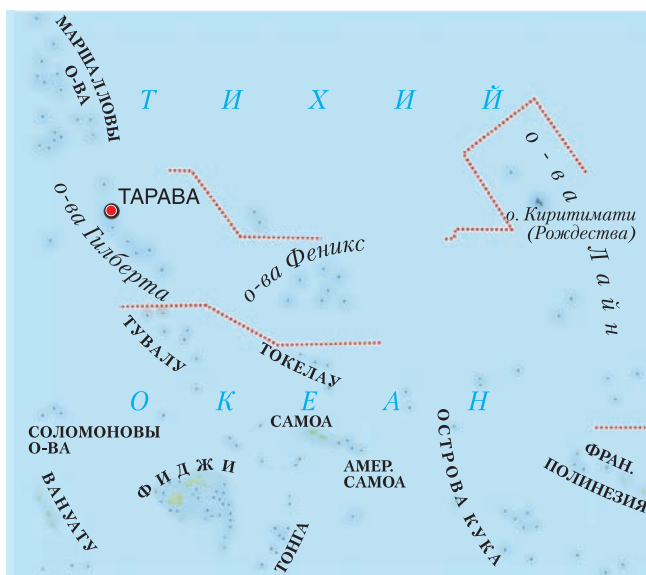
Член ООН (с 1999), МВФ (с 1986), Форума Тихоокеанских островов (ранее ЮТФ).

Республика К. расположена между 4° северной и 3° южной широты и 173° и 177° восточной долготы на группах островов Гилберта (16 островов), Лайн (8, включая крупнейший в мире атолл Киритимати, 388 км<sup>2</sup>), Феникс (8) и острове Банаба, разбросанных в океане на площади 5,2 млн км<sup>2</sup>.

Все острова — кольцевые атоллы (высота до 2 м). Протяжённость береговой линии 1143 км. Высшая точка — на Банаба (81 м). Рек и ручьёв нет. Почвы постоянно сухие. Растут панданус, хлебное дерево, папайя и т.д. На плотно населённых островах естественная растительность почти полностью вытеснена кокосовыми пальмами и огородами. Водятся только крысы, значительны колонии морских птиц.

**Природные ресурсы:** рыба и морепродукты в 200-мильной экономической зоне (3,6 млн км<sup>2</sup>).

**Климат** — тропический. Температура в течение года: +25–33°С. По островам, сезонам и годам осадки распределяются крайне неравномерно — от менее 100–200 до 2500 мм в год. С ноября по апрель возможны сильные ливни, тайфуны и торнадо.



Св. 1/2 населения сосредоточено на островах Гилберта (на местном наречии К. произносится — кирибас). Растёт относительно быстро. Преобладает коренное население — кирибати (микронезийцы). Есть также полинезийцы и европейцы. Используются диалекты языка кирибати и английский язык (в основном на Тарава). Продолжительность жизни мужчин — 58 лет, женщин — 64. Детская смертность 51 чел. на 1000 новорождённых.

Католиков — 52% верующих, протестантов-конгрегационалистов — 40%. Есть также приверженцы местных верований и других религий.

В 1892 Великобритания установила протекторат над островами Гилберта и Эллис (ныне Тувалу). В 1975 полинезийские острова Эллис по желанию их жителей были административно отделены от микронезийских островов Гилберта. В 1977 последние получили права внутреннего самоуправления, а в 1979 стали независимым государством К.

К. — республика. Глава государства и правительства — президент (с 2003 А. Тонг), избираемый на всеобщих выборах (следующие — в 2007) на 4 года. Кандидаты в президенты выбираются Палатой собрания из числа своих членов. Палата состоит из 40 депутатов, избираемых прямым голосованием на 4 года (следующие выборы в 2007), ещё один — представляет остров Банаба, генеральный прокурор является депутатом по должности. В правительство, помимо президента, входят назначаемые им вице-президент, генеральный прокурор и министры из числа членов парламента.

Административно страна делится на 3 части (по числу островных групп), 6 округов и 21 островной совет (по одному на обитаемый остров).

В традиционном понимании политических партий нет, а есть политические группы, похожие на фракции или группы по интересам.

Имеются только полицейские силы. В случае необходимости военная помощь предусмотрена со стороны Австралии и Новой Зеландии.

К. имеет дипломатические отношения с РФ (установлены с СССР в 1990).

К. — одна из наименее развитых стран. ВВП на душу населения 840 долл. США (2001). Экономическое развитие сдерживается удалённостью от мировых экономических центров. Значительная часть населения занята в нетоварном сельском хозяйстве и рыболовстве. С прекращением добычи фосфатов с 1980 иссяк основной внутренний источник доходов. Темпы прироста ВВП сильно колеблются: в 1984—93 — 0,4%, в 1994—98 — 5,2%, а в 1999—2002 — 1,1%. Возделывается кокосовая пальма (копра даёт до 75% экспортных поступлений страны, но объём её производства подвержен сильным колебаниям), бананы, таро и т.п., развиваются рыболовство, экспорт морских водорослей и морской соли. В промыш-

ленности: мелкие кустарные предприятия по производству пальмового масла, мебели, солению рыбы и т.п.

Автомобильных дорог — ок. 670 км, с твёрдым покрытием — на атоллах Тарава (27 км) и Киритимати. Основной морской порт — на Тарава. Из 20 аэродромов 4 имеют взлётно-посадочные полосы с твёрдым покрытием. Основной международный аэропорт — на Тарава, ещё один — на Киритимати.

Из-за удалённости страны значительный туристический потенциал пока используется слабо (всего 3—4 тыс. туристов в год), но играет большую роль для Киритимати.

Зарубежная финансовая помощь составляет в разные годы 25—50% ВВП. Бюджет поддерживается также из средств Резервного фонда (создан на отчисления, роялти, от добычи фосфатов). Помимо доходов от экспорта важную роль играет продажа лицензий на вылов тунца и денежные переводы рыбаков К., занятых на иностранных судах.

Образование для детей 6—15 лет обязательно. На Тарава расположены технологический институт, педагогический колледж и мореходная школа. Есть также учебный центр Южнотихоокеанского университета (Фиджи).





## КОКОСОВЫЕ (КИЛИНГ) ОСТРОВА (Cocos (Keeling) Islands)

Официальное название — **Территория Кокосовых (Килинг) Островов** (*Territory of Cocos (Keeling) Islands*). Острова расположены в восточной части Индийского океана. Площадь 14,4 км<sup>2</sup>, численность населения — 630 чел. (2003). Государственный язык — английский. Административный центр — остров Уэст-Айленд. Денежная единица — австралийский доллар.

Расположены в Индийском океане, но географически относятся к Океании. Состоят из двух атоллов: Южного (26 островков) и Северного (остров Северный Килинг). Географические координаты: 12°30' южной широты и 96°50' восточной долготы.

Из коралловых островков (высота до 5 м), формирующих атоллы, самый длинный — Уэст-Айленд (ок. 10 км). Протяжённость береговой линии — 26 км. Большинство — густо покрыты кокосовыми пальмами, а на Северном Килинге — только жёсткая трава. Для сбора дождевой воды используются природные подземные резервуары. Фауна представлена многочисленными морскими птицами.

Климат — субтропический, влажный. Температура +22–32°С. Среднегодовое количество осадков 2300 мм. Большую часть года жару смягчают юго-восточные пассаты. Бывают циклоны. Периодически случаются землетрясения.

*Природные ресурсы:* рыба в окружающих водах.

Население медленно сокращается. Из 630 чел. большинство — этнические малайцы, остальные — европейцы. Малайцы сосредоточены на островке Хоум и говорят на местном малайском диалекте. Остров Уэст-Айленд населён австралийцами — служащими территориальной администрации.



Мусульмане-сунниты составляют до 80% населения, христиане и представители других религий — ок. 20%.

В 1609 острова открыл британский капитан У. Килинг. Но только в 1857 их аннексировала Великобритания. С 1955 — под управлением Австралии.

К.(К.)О. — «внешняя территория» Австралии на основе Закона о Кокосовых Островах, принятого парламентом Австралии в 1955. Управляется администратором (нерезидент), формально назначаемым генерал-губернатором Австралии, а фактически — её правительством. Местное самоуправление осуществляет выборный Совет К.(К.)О. (7 членов). Почти все жители — граждане Австралии.

К.(К.)О. не имеют дипломатических отношений с РФ.

Основа экономики — производство и экспорт копры и кокосовых орехов, а также садоводство и рыболовство, погрузочно-разгрузочные работы на судах и обслуживание малочисленных туристов.

Есть 15 км дорог. В центральной лагуне атоллов — якорная стоянка для морских судов. Аэропорт со взлётно-посадочной полосой с твёрдым покрытием — на Уэсте. Прямое регулярное авиасообщение — с Австралией, а через остров Рождества — со странами Юго-Восточной Азии.

Продовольствие и другие необходимые товары импортируются. Внешнеэкономические связи ориентированы на Австралию. Она же предоставляет образовательные услуги.





## МАРШАЛЛОВЫ ОСТРОВА (Marshall Islands, Majol)

Официальное название — **Республика Маршалловы Острова** (*Republic of the Marshall Islands*). Расположены в западной части Тихого океана. Площадь 181,3 км<sup>2</sup>, численность населения 56,4 тыс. чел. (2003). Государственные языки — маршаллезский и английский. Столица — г. Маджуро (ок. 24 тыс. чел., 2002). Государственный праздник — День провозглашения республики 1 мая (с 1979). Денежная единица — доллар США.

Член ООН (с 1991), МВФ (с 1992), Форума Тихоокеанских островов (ранее ЮТФ, 1987).

Предъявляет права на остров Уэйк (владение США).

Республика М.О. расположена к северу от экватора и к востоку от Федеративных Штатов Микронезии между 4° и 19° северной широты и 160° и 175° восточной долготы на параллельно вытянувшихся архипелагах: западном — Ралик («заход солнца»), включая крупнейший в мире (если учитывать площадь огромной лагуны) атолл Кваджалейн, и восточном — Ратак («восход солнца»), раскинувшихся в океане на площади ок. 2 млн км<sup>2</sup>. Архипелаги состоят из 29 коралловых атоллов (включающих 1225 островков и 870 рифов) и 5 отдельных коралловых островков. Протяжённость береговой линии — 370 км.

Низкие коралловые островки (высшая точка 10 м, атолл Ликиеп) имеют известняковые и песчаные почвы. В растительности сочетаются лес, кустарник, луга и пастбища. Кокосовые пальмы занимают 60% всей территории. Морская флора представлена примерно 240 видами водорослей и грядами морской травы.



Среди млекопитающих — полинезийская крыса, ящерицы, змеи, сухопутные раки, 70 видов птиц. В омывающих водах — более 800 разновидностей рыб, ок. 30 видов китов, дельфинов и морских свиней, несколько видов морских черепах.

Воды 200-мильной экономической зоны (св. 2 млн км<sup>2</sup>) богаты рыбой, на морском дне — потенциальные запасы минерального сырья.

**Климат** — жаркий и влажный. Среднегодовая температура +26°С. Сезон дождей: май—ноябрь. Возрастает частота и сила штормов, несущих угрозу самому существованию островов.

Высокий естественный прирост населения (ок. 4% в год) частично компенсируется эмиграцией. Преобладают маршаллы (микронезийцы, 90%), есть европейцы, китайцы, корейцы, выходцы с других островов Микронезии. Довольно много потомков японцев. Используются два основных диалекта маршаллезского языка (малайско-полинезийская группа) и английский, а также японский языки. Грамотно 94% взрослого населения. Продолжительность жизни мужчин — 67 лет, женщин — 71 год. Детская смертность 31 чел. на 1000 новорождённых.

Жители исповедуют христианскую, в основном протестантскую, религию, сильно влияние мормонов и католиков.

Своё наименование острова получили в 1788 в честь английского капитана У. Маршалла. В 1886 Германия объявила их своим протекторатом (заплатив «отступные» Испании). В 1914 острова оккупировала Япония. В 1944 после ожесточённых боёв они пере-



шли под контроль США. В 1946–62 на атолле Бикини, а затем атолле Эниветок (оба — архипелаг Ралик) проведено 66 испытаний атомного оружия в атмосфере и под водой. С 1947 М.О. — подмандатная территория ООН, управляемая США. С 1979 действует нынешняя Конституция страны, предусматривавшая самоуправление, и сформировано правительство. В 1982 установлено официальное наименование Республика М.О. В 1986 вступил в силу Договор о свободной ассоциации с США, предоставивший республике независимость. В 1990 СБ ООН упразднил статус подмандатной территории применительно к М.О.

М.О. — республика в свободной ассоциации с США.

Административно делится на 33 островных муниципалитета.

*Города:* столица Маджуро (на одноименном атолле архипелага Ратак, площадь атолла 425 км<sup>2</sup>, из которых ок. 400 км<sup>2</sup> — лагуна); второй городской центр — островок Эбейе (атолл Кваджалейн).

Глава государства и правительства — президент (Кессаи Х. Ноут). Верхняя палата парламента — Совет Ироиджи (12 племенных вождей) — консультирует президента по вопросам традиций и обычаев. Законодательная власть — у нижней палаты (Нитиджежа), состоящей из 33 депутатов, избираемых всеобщим голосованием на 4 года (последние выборы состоялись в ноябре 2003). Из своего состава парламент выбирает президента.

В традиционном понимании политических партий нет, есть две политические группы, похожие на фракции или группы по интересам: Партия Кабуа (по имени первого президента) и Объединённая демократическая партия.

По Договору о «свободной ассоциации» США осуществляют оборону республики.

Особенность внешней политики — установление в 1998 дипломатических отношений с Тайванем (в надежде на существенную экономическую помощь), что вызвало разрыв отношений с КНР.

Республика М.О. имеет дипломатические отношения с РФ (с 1992).

ВВП на душу населения — ок. 2000 долл. США. Среднегодовые темпы прироста ВВП за последние 10 лет — ок. 1%, в 2001–02 повысились до 2 и 4% соответственно. Занятость по отраслям: сельское хозяйство и рыболовство — 21%, промышленность и строи-

тельство — 21%, туризм — 10%, банковско-финансовый сектор — 8%, другие отрасли сферы услуг — 40%. Быстрый рост населения — одна из основных причин высокого уровня безработицы (30%).

Сельское хозяйство — полунатуральное, на мелких фермах выращивают помидоры, дыни, хлебное дерево. Разводятся свиньи, птица.

Автомобильная дорога с твёрдым покрытием — 65 км (Маджуро, Кваджалейн). Единственный морской порт — в Маджуро. Св. 240 иностранных судов используют его в качестве порта приписки. Из 15 аэродромов 4 имеют взлётно-посадочные полосы с твёрдым покрытием. Маджуро связан авиасообщением с 28 островами республики и с внешним миром (как и Кваджалейн).

Туризм — главный собственный источник иностранной валюты, довольно быстро развивается и является единственно перспективной отраслью экономики.


Бюджет страны на 30% формируют доходы от аренды Кваджалейна. Кроме того, по Договору от 1986 М.О. предоставлялась финансовая помощь (в 1986–2002 более 1 млрд долл. США) за нанесённый ущерб жителям атоллов Бикини и Эниветок, а также близлежащих атоллов Ронгелап и Утирик в обмен на сохранение американских военных объектов (включая крупнейший полигон для испытаний баллистических ракет на Кваджалейне). В 2002–03 проходили трудные переговоры о продлении упомянутого соглашения.

Основные статьи экспорта: рыба и рыбопродукты, кокосовое масло и копра, а также кустарные поделки из ракушек, дерева и жемчуга. Но 70% стоимости экспорта — реэкспорт топлива (для рыболовных судов). Завозятся продовольствие, готовые изделия, оборудование. Основные внешнеэкономические партнёры — США, Япония, Австралия.

В стадии начального развития находится офшорный банковский сектор. ОЭСР включила республику в чёрный список стран, не пресекающих отмывание «грязных денег». После обещания предоставлять информацию о финансовых операциях М.О. были исключены из этого списка в июне 2003.

Школьное 8-летнее обучение обязательно. Для продолжения образования по нескольким специальностям (школьные учителя, медсёстры и т.п.) с 1993 действует Колледж М.О. Есть филиал Южнотихоокеанского университета (Фиджи).





## ПАРАГВАЙ (Paraguay)



### Общие сведения

Официальное название — **Республика Парагвай** (*República del Paraguay, Republic of Paraguay*). Расположен в центре Южной Америки. Площадь 406,8 тыс. км<sup>2</sup>, численность населения 5,5 млн чел. (2002). Государственные языки — испанский и гуарани. Столица — г. Асунсьон. Государственный праздник — День независимости 14 мая. Денежная единица — гуарани.

Член ООН (с 1945), ОАГ (с 1948), МЕРКОСУР и др.

### География

Расположен между 54°19' и 62°38' западной долготы, 19°18' и 27°36' южной широты. Протяжённость границ — ок. 3,5 тыс. км, из них 2,8 тыс. км по рекам, 0,7 тыс. км по суше. На севере граничит с Боливией (протяжённость границы — 750 км), на северо-востоке — с Бразилией (1290 км), на юге и западе — с Аргентиной (1880 км). На юге, по границе с Аргентиной, на реке Парана П. принадлежат два крупных острова — Ясирета и Таливера. На границе с Бразилией, на той же реке Парана, находится грандиозное водохранилище Итайпу.

Страна разделяется рекой П. на две части — восточную, более возвышенную с субтропическим климатом, и западную — более низменную, на юге — заболоченную с тропическим климатом.

В восточной части П. расположены невысокие *горные хребты*. Среди них выделяются Кордильера де Амамбай с вершиной Пунта Пора (700 м), Кордилье-

ра де Мбаракуйу, Кордильера де Каагуасу́ и на юге Кордильера де Сан-Рафаэль с горой Сан-Рафаэль (850 м). В центральной части выделяется гора Ибикуи (630 м).

По территории П. проходят три главные *реки* — Парана (4,4 тыс. км, из них 800 км — в пределах П.), судоходна от океана до столицы г. Асунсьон. Река П. судоходна, пойма на севере и на юге — заболоченная. По границе с Аргентиной расположена судоходная река Пилькомайо, отделяющая парагвайское Чако (Чако Бореаль) от аргентинских центральной и южной частей.

В речных поймах *почвы* — аллювиальные, на Бразильском плоскогорье — вулканические, на равнинах Чако — краснозёмные и солонцеватые.

В восточной части *климат* — субтропический. Средняя температура июля +17–19°С, января +27–29°С. На плоскогорье листопадно-вечнозелёные леса и кустарники, в т.ч. йерба-мате (парагвайский чай). В Чако сосредоточены тропические леса с деревьями ценных пород. *Растительный и животный мир* очень богат и разнообразен. В лесах водятся тапиры, пекари, выдры, носухи, пумы, броненосцы.

### Население

Годовой *прирост населения* в 1990-е гг. несколько уменьшился: с 3% в 1980–85 до 2,6% в 1995–2000. Рождаемость значительно понизилась (с 38,3‰ в 1980–85 до 31,3‰ в 1995–2000). Смертность уменьшилась с 7,3 до 5,4‰ за тот же период, детская смертность 39,2 чел. на 1000 новорождённых. Про-

должительность жизни 69,7 года, в т.ч. мужчин — 67,5, женщин — 72. В составе населения преобладает молодёжная группа: лица до 14 лет составляют 39,5% населения.

Если в 20 в. П. оставался все ещё преимущественно сельской страной, то начиная с 2000 преобладает городское население: в 1985 — 44,9%, в 2000 — уже 56,1%.

К 2000 доля неграмотных в П. понизилась с 14,1 до 7,8%.

*Этнический состав:* метисы — 95%, белые и индейцы вместе — ок. 5% населения. Главные языки — гуарани и испанский. Гуарани владеют 97% населения, только по-испански говорит 5%, для абсолютного большинства населения характерна диглоссия (владение испанским и гуарани). В Гран-Чако гуарани мало распространён, индейцы здесь владеют преимущественно языками тоба и матако. В пограничных районах с Бразилией распространён португальский язык (здесь живёт несколько сотен тысяч граждан Бразилии).

90% населения П. принадлежит к Римско-католической церкви. Есть протестанты (особенно из числа лиц немецкого и русского происхождения), православные (русские), язычники (из неоседлых индейцев).

### История

До испанского завоевания на территории современного П. жили индейцы: в восточной части племена из групп гуарани и тупи, в западной части — тоба, матако, аше и др.

Испанское завоевание территории П. началось в 1534. В 1537 был основан г. Асунсьон. Родившиеся в П. потомки испанцев — креолы и метисы боролись за автономию, включая вооружённое восстание в 1717—35 под руководством поэта Х. де Антекеры.

Для противодействия экспансии португальцев испанские власти решили воспользоваться услугами ордена иезуитов, который с 1607 по 1768 имел свои миссии в П. и образовал по границе с португальскими владениями сеть самообеспечивавшихся индейских поселений (редукций). В договорах с Португалией в 1750 Испания уступила значительную часть территорий иезуитских миссий, а в 1768 изгнала орден, конфисковав его имущество.

В 1774 П. был присоединён в качестве провинции к вице-королевству Ла-Платы. В 1811 была свергнута власть испанского губернатора и создан 1-й конгресс парагвайских депутатов, который объявил об отделении от Испании и создал Правительственную хунту. В 1813—14 конгресс передал власть Х.Г. Родригесу де

Франсии, который изолировал страну от внешнего мира и правил ею до 1840.

После смерти Франсии власть смягчила внешнюю изоляцию П. В 1844 Конгресс депутатов избрал президентом П. племянника Франсии К.А. Лопеса (1791—1862). С 1843 все родившиеся в П. дети рабов объявлялись свободными. В 1844 была принята Конституция П. Индейцы получили права гражданства и перестали платить подушную подать. Общинные земли перешли в государственную собственность. В 1861 построены железная дорога и телеграфная линия. Стали строиться государственные промышленные предприятия.

В 1842 чрезвычайный Конгресс депутатов принял акт о независимости республики П. Стала проводиться активная внешняя политика, заключён договор о дружбе с соседней аргентинской провинцией Коррьентес. В 1845 Бразильская империя, Венесуэла, Уругвай, США, Испания признали независимость П. В 1848 П. объявил об окончательном занятии территории между реками П. и Уругвай, что подготовило почву для войны с Аргентиной, Бразилией и Уругваем. В 1856 П. и Аргентинская конфедерация ратифицировали договор о мире, дружбе, торговле, судоходстве. Аналогичные договоры были заключены с Великобританией, Францией, Сардинией, США и Пруссией.

В 1862 конгресс избрал сына К.А. Лопеса — Ф.С. Лопеса (1827—70) президентом П. Вмешавшись в конфликт между Уругваем и Бразилией, Ф.С. Лопес обострил отношения с последней, что привело в 1865 к войне и образованию тройственного союза (Аргентина, Бразилия, Уругвай) против П. Армия П. была разбита, а страна оккупирована войсками Бразилии (до 1876) и Аргентины. П. в 1874 потерял в пользу Аргентины все спорные территории и провинцию Формоса, а также часть спорных территорий с Бразилией. В 1872 П. получил займы у Великобритании. Госсектор экономики был ликвидирован.

В 1870 была принята либеральная Конституция П. В 1880 президентом П. был избран генерал Б. Кабальеро (1839—1912). Он взял курс на национальное примирение.

В 1887 появились две партии — Демократический центр (с 1891 — Либеральная партия) и Национальная республиканская ассоциация (позднее — партия Колорадо), выдвинувшая на первый план консервативные ценности и провозгласившая национализм высшим принципом. С 1890 по 1904 у власти находилась партия Колорадо. В 1904 в результате народного восстания к власти пришли либералы, правившие страной до 1936.

В 1932–35 вспыхнула война с Боливией из-за малонаселённой области северное Чако, в которой нашли нефть. К П. отошли 2/3 территории, но без нефтяных зон.

Не получив обещанного, ветераны Чакской войны, руководимые младшими офицерами во главе с полковником Р. Франко, совершили в 1936 военный переворот под националистическими лозунгами. Они создали Национальный революционный союз – Фебреристскую партию, Р. Франко стал президентом П.

В 1937 верхушка армии совершила государственный переворот, победил командующий армией П. во время Чакской войны маршал Х.Ф. Эстигаррибия (1888–1940). После его гибели новый президент генерал И. Мориниго правил до 1947, превратив П. в убежище для беглых нацистов. Только в феврале 1945 П. объявил войну фашистской Германии.

В 1947 в г. Консепсьон было сформировано демократическое временное правительство при поддержке части армии. Но реакционная часть армии подавила демократическое движение и привела к власти партию Колорадо. В 1949–54 от имени этой партии страной правил Ф. Чавес, ориентировавшийся на Аргентину. В 1954 власть взял командующий армией генерал А. Стресснер (1912–89). США построили военный аэродром в Чако для ВВС П., а в 1957 – свою военную базу для контроля за воздушным пространством юга континента. Стресснер, опираясь на армию и партию Колорадо, установил жестокую военно-полицейскую террористическую диктатуру. Оппозиция была загнана в подполье. В 1967 Стресснер обнародовал Конституцию, формально провозглашавшую политические свободы и выборы.

В 1989 в результате военного переворота режим Стресснера пал. В 1989–93 П. управлял командующий армией генерал А. Родригес. В 1992 была принята новая Конституция, проведены выборы. Их выиграл Х.К. Васмоси. Хотя власть сохранилась в руках партии Колорадо, в 1990-е гг. шёл процесс демократизации и демилитаризации политической жизни. В 1993 сложился союз оппозиционных сил – Национальная встреча. На выборах 1998 победил общий кандидат борющихся между собой фракций партии Колорадо Р. Кубас Грау.

В 1999 в столице вспыхнули демонстрации протеста, расстрелянные полицией. Конгресс принял резолюцию об импичменте в отношении Кубаса и назначил на его место своего председателя Л.А. Гонсалеса Макчи. На выборах 2003 победила партия Колорадо и президентом стал Н. Дуарте Фрутос.

П. является активным участником МЕРКОСУР, принимает участие в борьбе с торговлей наркотиками и с терроризмом.

В 2000 подписан договор о дружбе, торговле и сотрудничестве с РФ, заключено соглашение о сотрудничестве в области культуры, науки, образования и спорта; сформирована Парагвайско-российская торговая палата.

#### Государственное устройство и политическая система

П. – свободная и независимая республика, социальное и правовое государство, единое, неделимое и децентрализованное. Действует Конституция 1992.

П. разделён на 18 департаментов: Альто Парагуай, Альто Парана, Амамбай, Бокерон, Гуайра, Итапуа, Каагуасу, Каасапа, Каниндейю, Консепсьон, Кордильера, Мисьонес, Ньеембуку, Парагуари, Пресиденте Хайес, Сан-Педро, Центральный, столичный округ (Асунсьон).

*Наиболее важные города:* Асунсьон, Консепсьон, Педро Хуан Кабальеро, Сан-Лоренсо, Сьюдад-дель-Эсте, Энкарнасьон, Марискаль Эстигаррибия, Вильяррика, Вилья Хайес.

Согласно Конституции единственный источник власти – народ. Избирательным правом пользуются все совершеннолетние граждане.

Представительная, плюралистическая, партисипативная демократия защищает достоинство человека. Провозглашается принцип разделения властей. Выборы всех властей проводятся 1 раз в 5 лет. Избрание президента, вице-президента и Законодательного собрания совмещаются по срокам.

*Высший орган законодательной власти* – двухпалатный Национальный конгресс (палата сената и палата депутатов).

Конгресс утверждает бюджет, ратифицирует международные договоры, объявляет амнистию и выполняет контрольные функции.

Правом законодательной инициативы пользуются не только члены конгресса, президент и Верховный суд, но и граждане страны.

По Конституции П. *президент* – глава государства и правительства.

Президент представляет государство, имеет право налагать вето на законы, издавать декреты, назначать и смещать министров, осуществляет международные отношения, является верховным главнокомандующим Вооружёнными силами. За ненадлежащее исполнение своих полномочий президент и другие высшие должностные лица могут быть привлечены к ответственности.



стные лица могут быть преданы политическому суду. Запрещается переизбрание президента на второй срок.

*Судебная власть* независима от других ветвей. Верховный суд (9 членов) избирается конгрессом. Верховный суд назначает судей всех остальных уровней, осуществляет надзор за всеми другими судами, регламентирует их деятельность.

В составе Верховного суда из числа его членов образуется Конституционная палата, определяющая конституционность принимаемых законов и судебных приговоров. Конгресс избирает Верховный избирательный суд (3 члена), который контролирует ход предвыборной кампании, процесс выборов и их законность.

Местные выборы отделены от президентских и парламентских. Муниципальные советы и алькальды муниципалитетов избираются населением сроком на 5 лет.

*Партийная система* П. формально оформилась в кон. 1880-х гг. На практике за фасадом партийной системы скрывается борьба кланов, маскируемая под борьбу различных фракций республиканской и либеральной партий.

Национальная республиканская ассоциация — партия Колорадо основана в 1887. Её партийный аппарат в центре и на местах жёстко контролируют разные группировки военных, представителей транснациональных корпораций и крупных землевладельцев.

Подлинная либерально-радикальная партия основана в 1977 вследствие раскола либерально-радикальной партии.

За последние 20 лет вдвое сократилась численность *Вооружённых сил* П., доведённая до 20 тыс. чел., главным образом за счёт сухопутной армии (15 тыс.). Во флоте служат 3,5 тыс. чел., в авиации — 1,5 тыс. Военные расходы П. составляют 107 млн долл. США. Отменена всеобщая воинская повинность.

П. имеет дипломатические и торговые отношения с РФ, установленные в мае 1992.

#### Экономика

Объём ВВП — 5,4 млрд долл. США. Темпы прироста ВВП — 2,2%. ВВП на душу населения — 940 долл. (одно из последних мест в Латинской Америке). Безработица 17,8%. Инфляция 14,6%.

Доля в ВВП сельского хозяйства — 20%, промышленности — 26%, финансов и услуг, включая транспорт и туризм — 54%. Доля в занятости сельского хозяйства — 45%, промышленности — 16%, финансов и услуг, включая транспорт и туризм — 39%.

Главные товарные сельскохозяйственные культуры — соя, хлопчатник и сахарный тростник; продовольственные — кукуруза, маниок и кассава. Для сельскохозяйственных нужд используется менее 30% пригодных для обработки земель. Развито лесное хозяйство (заготовка ценных пород древесины).

Ведущая отрасль *сельского хозяйства* — пастбищное животноводство мясного направления. Разводятся крупный рогатый скот (св. 6 млн голов), свиньи, овцы.

*Обработывающая промышленность* представлена преимущественно мелкими предприятиями. Её ведущие отрасли — пищевая (мясохладобойная, производство сахара), цементная, текстильная и деревообработывающая. Страна занимает 1-е место в мире по производству тунгового масла. Хотя П. богат минеральными ресурсами, горнодобывающая промышленность развита слабо.

Страна располагает богатейшим гидроэнергетическим потенциалом. На парагвайско-бразильской границе расположена крупнейшая в мире ГЭС Итайпу (построена и эксплуатируется совместно с Бразилией), мощность которой — 12,6 млрд кВт·ч. Суммарное производство электроэнергии — 53,1 млрд кВт·ч — значительно превосходит потребности страны, поэтому её значительная часть (47,4 млрд кВт·ч) экспортируется в соседние страны.

П. — крупный производитель марихуаны, которая поступает главным образом в южноамериканские страны.

*Транспортная инфраструктура* развита слабо. Протяжённость железных дорог — 971 км, в т.ч. со стандартной колеей — 441 км, автомобильных дорог — 25 901 км, в т.ч. с твёрдым покрытием — 3067 км. Большую роль в грузо- и пассажирообороте играет речной транспорт. Протяжённость судоходных водных путей — 3100 км. Главные порты — Асунсьон, Вильета, Сан-Антонио и Энкарнасьон. 11 аэропортов, имеющих взлётно-посадочную полосу с твёрдым покрытием, в т.ч. 2 международных (в г. Асунсьон и Сьюдад-дель-Эсте). В 2001 на 1000 жителей приходилось 255,2 фиксированных телефонных линий и мобильных телефонов. Ок. 60 тыс. пользователей Интернета.

П. — отсталая аграрная страна с высоким удельным весом в экономике неформального сектора. По оценкам, объём теневой экономики составляет ок. 50% ВВП. Уровень индустриализации — один из самых низких в Латинской Америке. Хозяйственный рост серьёзно тормозят структурные проблемы: сла-

бразвитая инфраструктура, низкий уровень образования, сильное имущественное расслоение общества. Политика государства направлена на обуздание инфляции за счёт ограничения расходной части бюджета и ужесточения налоговой политики. Традиционно сильны позиции в стране иностранного капитала, который контролирует более 80% частных предприятий, 95% банковского сектора, практически всю обрабатывающую промышленность. Привлечению иностранных инвестиций способствуют закреплённые в законодательстве налоговые льготы. Попыткам правительства снизить дефицит государственного бюджета (2,6% ВВП) за счёт приватизации (в частности, энергетического и телекоммуникационного секторов) препятствуют массовые протесты трудящихся. Из-за сопротивления со стороны профсоюзов пробуксовывает и налоговая реформа (собираемость налогов составляет менее 1/3). В этих условиях курс национальной валюты в течение 2002 снизился более чем на 50%. Уменьшились (до 650 млн долл.) и валютные резервы. Внешний долг — 2,3 млрд долл. США (св. 40% ВВП).

В стране действуют ок. 10 коммерческих банков и 7 банков развития. Единственный банк, осуществляющий эмиссию, — центральный банк. Операции с ценными бумагами проводятся на фондовой бирже Асунсьона (действует с 1993).

За чертой бедности находится 36% жителей П. На долю 10% беднейшего населения приходится менее 1% доходов, 10% самых богатых парагвайцев — 44%.

*Внешнеторговый оборот* (млрд долл. США) — 2,3, экспорт — 0,9, импорт — 1,4. Основные статьи экспорта — электроэнергия, соевые бобы, древесина, хлопок, мясо, растительные масла. В импорте преобладают машины и оборудование, потребительские товары, табак, нефтепродукты. Главные внешнеторговые партнёры — Бразилия, Аргентина, Уругвай, США. По оценкам, контрабандная торговля превышает объём легальных внешнеторговых операций. Товарооборот с РФ в 2002 — 5,1 млн долл. США, в т.ч. экспорт в РФ — 4,5 млн долл.

### Наука и культура

Система науки, образования и культуры сложилась в П. позднее, чем в большинстве латиноамериканских стран.

Начальное образование продолжается 5 лет (с 7 до 12-летнего возраста) и охватывает 835 тыс. учащихся, среднее — 5 лет (с 13- до 18-летнего возраста) и охватывает 241 тыс. учащихся. В университетах учатся 43 тыс. студентов.

В 1921 учёные организовались и основали Научное общество П. В 1928 был учреждён Институт гигиены. После Чакской войны вырос интерес к гуманитарным наукам. В 1937 появился Парагвайский институт исторических исследований.

В 1942 была основана Академия языка и культуры гуарани. В 1943 появился Институт нумизматики и древностей П., в 1950 — Центр антропологических исследований. В 1968 при Национальном университете был учреждён Совет по научным и технологическим исследованиям, призванный координировать деятельность по всей стране. В настоящее время в П. действуют 8 вузов.


В кон. 19 — нач. 20 вв. формировалась национальная литература преимущественно на испанском языке, с нач. 20 в. утверждается двуязычие (испанский и гуарани). Поэт М. Ортис Герреро (1897—1933) писал стихи на языке гуарани. Основоположник театра гуарани — популярный актёр Х. Корреа (1908—54) наряду с поэтическими произведениями сочинял народные драмы на гуарани и ставил их. Социальная тематика наиболее ярко выражена в поэзии Э. Кампоса Серверы, в пьесах Р. Сентуриона Миранды и Х.Пла, рассказах А. Вальдовиноса, Х. Вильярехо, стихах Э. Ромеро. Начало «магическому реализму» положил выдающийся писатель, историк и этнограф А. Роа Бастос.

В 19 в. в архитектуре П. безраздельно господствовали классицизм и традиции колониальной поры. В 1-й пол. 20 в. их дополняет неоклассицизм. После 2-й мировой войны в застройке городов начинает чувствоваться влияние авангардистского направления, особенно бразильских архитекторов.

Парагвайская живопись появилась в сер. 19 в. (художники А. Гарсиа, С. Риос и др., оставившие немало портретов общественных и государственных деятелей). В 20 в. в реалистической манере работали художники П. Альборно, Х. де ла Эррерия, скульптор В. Пельяроло. В творчестве художника К. Колумбино, скульптора Б. Куджари преобладало беспредметное начало.

Музыкальная жизнь П. развивается интенсивно с сер. 19 в. Среди композиторов 20 в. выделяются Х.К. Морено Гонсалес, Х.М. Бетнер, Р. Хименес, Х.А. Флорес, К. Лара Баврейро, Э. Хименес.





## МИДУЭЙ (Midway)

Официальное название — **Острова Мидуэй** (*Midway Islands*). Расположены в центральной части Тихого океана. Площадь 6,2 км<sup>2</sup>.

Географические координаты: 28°13′ северной широты и 177°22′ западной долготы. Атолл М. принадлежит к северо-западной группе Гавайских островов. Состоит из островов Сэнд, Истэрн и островка Спит. Протяжённость береговой линии 15 км. Острова сформированы из кораллового рифа, окружавшего вулканический остров, который ушёл под воду из-за изменения уровня океана. Под воздействием ветра и воды их форма и размер постоянно меняются. Высшая точка 13 м. Для защиты от ветра здесь посажены железное дерево и эвкалипты. Ежегодно на атолле гнездятся до 2 млн птиц разнообразных видов. В лагуне водятся гавайские тюлени и зелёные морские черепахи, а также дельфины и ок. 200 видов рыб.

**Природные ресурсы:** запасы рыбы в прибрежных водах.

**Климат** — субтропический с двумя сезонами: в ноябре—апреле — прохладный, ветренный и дождливый при температуре +17—19°C; в мае—октябре — тепло и солнечно (летом до +30°C). Среднегодовые осадки — св. 1000 мм.

**Коренного населения** нет. В 2003 в городском посёлке на острове Сэнд находилось примерно 40 чел., занятых в рамках Национальной программы спасения дикой природы.

Необитаемый атолл был обнаружен в 1859. Со временем за ним укрепилось имя М. («середина пути»). В 1867 — провозглашён (первым) владением США на Тихом океане. С 1903 — под контролем ВМС США. В ию-



не 1942 — место одного из решающих военно-морских сражений между США и Японией («битва за М.»). До 1996 — военно-морская база (численность персонала с членами семей на пике достигала 5 тыс. чел.). Объекты атолла использовались в корейской и вьетнамской войнах, являлись частью систем раннего предупреждения и слежения за советскими подлодками. В 1996—2001 был открыт для посещения гражданскими лицами. Затем временно закрыт на реконструкцию. С 1997 — объявлен Национальным заповедником дикой природы.

М. — «неинкорпорированная» территория США (юридически не является частью их территории), с 1996 находящаяся в ведении Министерства внутренних дел.

**Экономика** сводится к деятельности персонала Агентства по рыбоводству и дикой природе, подрядчиков Океанического общества США, а также к функционированию сооружений для спортивного рыболовства и других видов водного туризма.

Длина автодорог 32 км (16 км — с твёрдым покрытием). Основной транспорт — велосипеды. Морской порт — остров Сэнд. Две взлётно-посадочные полосы принимают все виды самолётов. Авиасообщение с внешним миром осуществляется через Гавайские острова.

Богатые возможности для рыболовства и подводного спорта, исторические памятники и мемориалы 2-й мировой войны позволяют в перспективе рассчитывать на привлечение туристов, прежде всего из США и Японии.





## НАУРУ (Nauru, Naoero)

Официальное название — **Республика Науру** (*Republic of Nauru*). Расположена в юго-западной части Тихого океана. Площадь 21,3 км<sup>2</sup>, численность населения — 12,6 тыс. чел. (2003). Государственные языки — науруанский и английский. Административный центр — округ Ярен (4,9 тыс. чел., 2003). Государственный праздник — День независимости 31 января. Денежная единица — австралийский доллар.

Член ООН (с 1999), Форума Тихоокеанских островов (ранее ЮТФ, с 1971).

Расположена на одноименном острове к югу от Маршалловых Островов. Географические координаты: 0°32' южной широты и 166°55' восточной долготы.

Н. — высокий коралловый атолл (высшая точка — 61 м). Протяжённость *береговой линии* — 30 км. Центральное плато в связи с многолетней добычей фосфатов превратилось в «лунный пейзаж». На узкой полоске (до 300 м) плодородной земли вдоль берега растут кокосовые пальмы, панданус и местный кустарник. На острове водятся крысы, ящерицы, немногие виды птиц.

*Природные ресурсы*: месторождения фосфатов. В 200-мильной экономической зоне (320 тыс. км<sup>2</sup>) есть запасы рыбы.

*Климат* — экваториальный. Температура +24—34°С. С ноября по февраль — сезон муссонов. Осадков — до 2000 мм в год, но бывают и засухи.

Науруанцы (родственны полинезийцам) — 58% населения, выходцев с других тихоокеанских островов — 26%, китайцев и европейцев — по 8%. Используются науруанский и английский языки. *Продолжи-*



*тельность жизни* мужчин 58 лет, женщин 65 лет. Детская смертность 10 чел. на 1000 новорождённых.

Среди верующих преобладают приверженцы Науруанской протестантской церкви (2/3), остальные — католики.

С 1886 остров — под контролем Германии. С 1914 — под административным контролем Австралии (имела совместный с Великобританией и Новой Зеландией мандат на его управление от Лиги Наций, а затем от ООН). В 1968 Н. получила независимость.

Н. — независимое государство, член Содружества (бывшее Британское) наций. Административно делится на 14 округов.

Столицы нет. Правительство и парламент расположены в округе Ярен. *Законодательная власть* — у однопалатного парламента. 18 депутатов выбираются всеобщим голосованием 1 раз в 3 года (следующие выборы в 2006). *Глава государства и исполнительной власти* — президент (с августа 2003 — Р. Харрис), выбираемый из состава парламента. Из числа парламентариев президент назначает и членов кабинета. Есть несколько полупоформальных политических партий, но при голосовании население следует клановым традициям.

Н. имеет дипломатические отношения с РФ (установлены с СССР в 1987).

ВВП на душу населения — ок. 5 тыс. долл. США (2001, по паритету покупательной способности). Основа экономики — добыча фосфатов, которые близки к исчерпанию. Для существования экономики в «послефосфатную эру» в специальный трастовый фонд делались



отчисления из доходов от добычи фосфатов. Однако в связи с нестабильной политической обстановкой в последние годы, плохим управлением фондом и изъятием из него средств на покрытие бюджетного дефицита резко усилилась зависимость Н. от иностранной финансовой помощи. Коренные жители в основном заняты в государственном секторе, на транспорте и в Науруанской фосфатной корпорации. Пригодных для сельского хозяйства земель почти нет. Население выращивает овощи и фрукты, а также держит свиней и кур. Основная товарная культура — кокосовые орехи. Большая часть необходимого продовольствия и товаров длительного пользования и даже вода импортируются.

Железная дорога (5 км) связывает разработки фосфатов с морским портом. Из 30 км автодорог 24 км — с твёрдым покрытием. Международный аэропорт (взлётно-посадочная полоса с твёрдым покрытием)

связывает остров авиасообщением с Австралией и другими странами Тихого океана.

Туризма на Н. практически нет, и возможности для него крайне ограничены.

По соглашению с Австралией Н. использует австралийские денежные знаки и связана с её денежной системой.

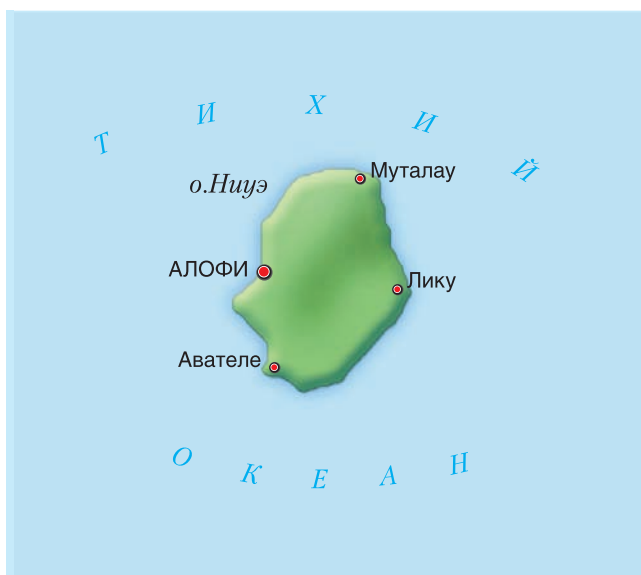
Важным источником инвалюты являются переводы науруанцев, работающих или живущих за границей. В качестве офшорного финансового центра остров включён ОЭСР в чёрный список стран, не пресекающих отмывание «грязных денег».

*Образование* бесплатное и обязательно для детей 6—16 лет. Открыто отделение Южнотихоокеанского университета (Фиджи). По специальным стипендиям ок. 1 тыс. науруанцев получают высшее образование за границей.





## НИУЭ (Niue)



Официальное название — **Ниуэ**. Находится в центральной части Тихого океана. Площадь 259 км<sup>2</sup>, численность населения 2,1 тыс. чел. (2003). Государственный язык — английский. Столица — г. Алофи (около 800 чел., 1999). Государственный праздник — День Конституции 19 октября. Денежная единица — новозеландский доллар.

Член Форума Тихоокеанских островов (ранее ЮТФ).

Расположено на одноимённом острове к востоку от Тонга.

Географические координаты: 19°02′ южной широты и 169°52′ западной долготы. Н. — скальный остров, один из крупнейших и высоких (высшая точка — 68 м) коралловых островов в мире. Береговая линия крутая и неровная. Протяжённость — 64 км. Имеет достаточные запасы пресной воды из родниковых источников. Внутренняя часть острова покрыта густой тропической растительностью. Водятся крысы. Много птиц. В окружающих водах — рыба, дельфины, киты.

**Природные ресурсы:** рыбные запасы в 200-мильной экономической зоне (390 тыс. км<sup>2</sup>).

**Климат** — экваториальный, умеренный. Среднегодовая температура +24—27°С. Количество осадков — до 2200 мм в год, но бывают и засухи.

Н. населяют полинезийцы (90%), европейцы, тонганцы и самоанцы. Численность населения сокращается из-за эмиграции в Новую Зеландию (там живут ок. 15 тыс. ниуэанцев). Местный язык близок к тонганскому и самоанскому. Население живёт большими

семейными группами в деревнях. Грамотно 95% взрослого населения.

Основная часть верующих — протестанты-конгрегационисты.

Н. заселяли выходцы с Тонга и Самоа. В 1774 Н. открыл Дж. Кук. С 1900 — протекторат Великобритании, с 1901 — под управлением Новой Зеландии. В 1974 получило статус самоуправления.

Н. является «самоуправляющимся государством в свободной ассоциации с Новой Зеландией». Этот статус предоставляет внутреннее самоуправление и возможность просить финансовую помощь и поддержку в вопросах обороны и внешних сношений, а гражданам Н. — иметь и новозеландское гражданство.

**Глава государства** — британский монарх, которого представляет генерал-губернатор Новой Зеландии. 20 депутатов Законодательной ассамблеи (Фоно Екепуле) избираются 1 раз в 3 года. Они выбирают премьер-министра (с 2002 — Я. Вивиан), который подбирает трёх членов правительства из числа депутатов. **Политические партии и организации:** Народная партия Н. и Альянс независимых.

Н. не имеет дипломатических отношений с РФ.

ВВП на душу населения 3,6 тыс. долл. США. Основа экономики — полунатуральное сельское хозяйство: выращиваются таро, кокосовая пальма, ямс, сладкий картофель и т.п. Население занимается также производством копры, пчеловодством, разводит свиней, коз, домашнюю птицу и ловит рыбу. Из 234 км автодорог 86 км — с твёрдым покрытием.

АВСТРАЛИЯ И ОКЕАНИЯ / [Океания](#)

Автотранспорт — в основном мотоциклы и мотороллеры. Регулярное морское (внешняя якорная стоянка) и авиасообщение (аэропорт имеет взлётно-посадочную полосу с твёрдым покрытием) с Новой Зеландией осуществляется через Тонга.

Развитие *туризма* — единственная возможность выжить для экономики Н. Однако 1,5 тыс. туристов (до 70% — новозеландцы), ежегодно посещающих остров, для этого недостаточно. Главное препятствие для развития туризма — отсутствие прямого воздушного сообщения с другими странами.

Основные статьи *экспорта*: таро, копра, мёд, древесина ценных пород, фрукты, сувениры. Важным источником инвалюты являются денежные пе-

реводы ниузанцев, работающих в Новой Зеландии, а также доходы, получаемые Н. от предоставления своего телефонного кода для международного трафика и периодического выпуска памятных монет (чеканятся за границей). В июне 2003 Н. было исключено из чёрного списка (составлен для борьбы с отмыванием «грязных денег») ОЭСР после обещания предоставлять информацию о финансовых операциях, проходящих через остров. Большую роль продолжает играть финансовая помощь Новой Зеландии.

Для детей от 5 до 14 лет *образование* обязательное и бесплатное. Есть учебный центр Южнотихоокеанского университета (Фиджи).





## НОВАЯ ЗЕЛАНДИЯ (New Zealand, Aotearoa)

### Общие сведения

Официальное название — **Новая Зеландия**. Расположена в юго-западной части Тихого океана. Площадь 268,021 тыс. км<sup>2</sup>, численность населения 4,1 млн чел. (2003). Государственные языки — английский и маори. Столица — г. Веллингтон (358 тыс. чел., 2003). Государственный праздник — День Вайтанги 6 февраля (с 1840). Денежная единица — новозеландский доллар.

Осуществляет административное управление островами Токелау, а самоуправляющиеся территории Ниуэ и Острова Кука находятся с Н.З. «в свободной ассоциации».

Член ООН (с 1945), МВФ (1982), ГАТТ/ВТО (с 1948), АТЭС (с 1989), Форума Тихоокеанских островов (ранее ЮТФ, 1971).

### География

Расположена между 33° и 53° южной широты и 160° восточной и 173° западной долготы в юго-западной части Тихого океана на двух больших островах: Северном (113,7 тыс. км<sup>2</sup>) и Южном (150,4 тыс. км<sup>2</sup>), разделённых проливом Кука (20 км — в самом узком месте), а также на множестве небольших и мелких островов (преимущественно необитаемых), из которых самые крупные: остров Стюарт (1,68 тыс. км<sup>2</sup>) и острова Чатем (963 км<sup>2</sup>). Некоторые из «внешних» островов отстоят от основной территории на 600—900 км.

Ближайшие соседи: к северу — Новая Каледония, Вануату, Фиджи и Тонга, к северо-западу — Австралия. Между Н.З. и Австралией (1600 км) находится



Тасманово море, а на других направлениях Н.З. омывает Тихий океан.

По *площади* страна сравнима с Британскими островами и Японией, вытянута с севера на юг более чем на 1600 км (самое широкое место — не более 450 км). Изрезанность береговой линии делает её достаточно протяжённой (15,1 тыс. км).

Почти 75% территории основных островов возвышается на 200 м и более над уровнем моря. 223 горные вершины (из имеющих наименование) высотой более 2300 м. Формирование Северного острова — в основном результат вулканической деятельности, которая местами продолжается до сих пор, сопровождаясь частыми, но не сильными землетрясениями. В его центральной части расположена группа из 4 действующих вулканов (самый высокий — гора Руапеху, 2797 м). Горные хребты тянутся с северо-востока на юго-запад параллельно береговой линии Северного острова. Наиболее мощный горный массив страны, Южные Альпы (18 пиков выше 3000 м, включая самый высокий в стране — Маунт Кук, 3754 м, и 360 ледников), протянулся почти по всей длине Южного острова, образуя чрезвычайно живописную местность — от проливов Мальборо (национальный морской парк) на севере до Фиордленда (национальный парк фиордов) на юге. На Южном острове особенно много озёр и быстротекущих рек. На Северном острове также немало рек и озёр, там находятся самая длинная река страны — Вайкато (425 км) и самое большое озеро — Таупо (606 км<sup>2</sup>). Здесь же с севера на восток тянется линия горячих источников, кипящих грязевых водоёмов и гейзеров.



Примерно 3/4 поверхности страны покрыты осадочными горными породами различного типа (от песчаника до базальта). Несмотря на преимущественно горно-холмистый ландшафт, на двух основных островах достаточно места для плодородных пастбищ, включая склоны холмов и невысоких гор. Благодаря длительной геологической изолированности в Н.З. развилась уникальная флора и фауна. Чрезвычайно разнообразна растительность, состав которой зависит от географической широты и высоты над уровнем моря — от тропического леса (из широколиственных деревьев) в субтропиках на севере до альпийских лугов на юге. Ок. 30% территории занимают леса: 6,4 млн га — вечнозелёные природные леса, многие массивы которых объявлены национальными парками и заповедниками, и 1,7 млн га — искусственные лесопосадки (главным образом радиальная сосна, которая растёт здесь быстрее, чем где-либо в мире) для лесозаготовок. Почти все местные насекомые, пауки, улитки и т.п. водятся только в Н.З. Есть летучие мыши, опоссумы, хорьки. Разнообразны виды рептилий, но отсутствуют ядовитые змеи. Ок. 90 видов морских птиц, многие из которых гнездятся на «внешних» островах, куда доступ запрещён (исключение составляют орнитологи). Есть нелетающие птицы, в т.ч. символ страны — киви (по её имени называют и жителей Н.З.). Окружающие воды богаты рыбой (св. 400 видов), здесь водятся киты и китообразные (32 вида).

*Полезные ископаемые:* значительны запасы угля, есть также природный газ (60 млрд м<sup>3</sup>), нефть, железная руда, золото, серебро, ильменит (титаносодержащие минеральные пески), свинец, олово, ртуть, вольфрам, медь, марганец, но далеко не все они разрабатываются.

Рыбные запасы не очень велики, но включают более 100 коммерчески ценных пород в 200-мильной экономической зоне (ок. 4,5 млн км<sup>2</sup> — одна из крупнейших в мире). Велики гидроэнергоресурсы (дают до 70–80% всей вырабатываемой электроэнергии в стране) и источники геотермальной энергии.

*Климат* — субтропический, умеренный, с сильным влиянием океана (удалённость от побережья — не более 120 км). Только на части (центр района Отаго) Южного острова из-за рельефа местности климат приближается к континентальному. Чрезвычайно большую роль играет микроклимат. Относительно выражены все четыре сезона, но температура между ними меняется медленно. Среднемесячная температура в Окленде в январе +19–23°С, в июле +8–14°С, в Данидине — соответственно +15–19°С и +3–10°С.

Среднегодовое количество осадков колеблется от 1270 мм в Веллингтоне до 655 мм в Крайстчерче. В Южных Альпах зимой выпадает снег.

### Население

Население растёт медленно (ежегодный прирост — 1,1%). 3/4 населения сосредоточено на Северном острове с его более благоприятным климатом и удобным ландшафтом, св. 85% — в городах, но преимущественно в собственных домах с небольшими участками. 75% населения — евроновозеландцы (местное название — «пакеха», в основном потомки переселенцев с Британских островов), 14% — маори, 6% — полинезийцы (выходцы с Самоа, Островов Кука, имеющих особые исторически обусловленные связи с Н.З.), а также азиаты (китайцы, вьетнамцы, индийцы с Фиджи). Из-за разницы в уровне рождаемости этнических групп и миграционных потоков доля европейского населения постепенно падает. Идёт отток евроновозеландцев, в основном в Австралию, и приток населения из Азии и Полинезии. Н.З. и Окленд — страна и город с самым многочисленным полинезийским населением (ожидается его удвоение к 2030) в мире. Большинство населения говорит на английском языке. После утверждения в 1987 языка маори (полинезийский язык, близок к языкам жителей Островов Кука, Таити и Гавайских островов) вторым официальным языком (может использоваться в различных официальных случаях, в частности в судопроизводстве) предпринимаются усилия по его распространению в качестве обиходного (на нём свободно говорит всего 10 тыс. маорийцев и ещё примерно 150 тыс. владеют им в разной степени). Грамотно 99% взрослого населения. Продолжительность жизни (у маори на 6–9 лет меньше): мужчин — 75 лет, женщин — 81 год. Детская смертность 6 чел. на 1000 новорождённых.

Ок. 1/3 населения не исповедует никакой религии. Подавляющая часть остальных — христиане. Среди крупных протестантских общин — англикане (24% верующих), пресвитериане (18%), методисты (5%). Много католиков (15%). Остальные верующие разделены на множество малочисленных (1–2% верующих) христианских, мусульманских, буддийских и других (от мормонов до ратана-маори) общин.

### История

Заселение страны предшественниками маори — переселенцами из Восточной Полинезии — началось более 1 тыс. лет назад несколькими волнами. К нач. 13 в. они освоили Северный и Южный острова, создав и раз-

вив богатую культуру. Маорийское название Н.З. — Аотеароа («страна длинного белого облака»). Первым из европейцев Н.З. обнаружил голландский мореплаватель А. Тасман (1642), который назвал её сначала Государственной Землёй («Статен Ландт»), а позже — Н.З. (по названию крупнейшего острова Дании). В 1769 её посетил Дж. Кук и заявил о британских претензиях на владение этой территорией. В нач. 19 в. здесь появились первые христианские миссионеры. В течение нескольких десятилетий установились разнообразные взаимоотношения между европейцами и береговыми племенами маори. В 1835 Конфедерация вождей объединённых племён Н.З. объявила независимость страны. В свою очередь, в январе 1840 губернатор британской колонии Новый Южный Уэльс (Австралия) объявил о британском суверенитете над Н.З. А уже 6 февраля (ныне главный государственный праздник) был заключён Договор Вайтанги о взаимоотношениях между британской короной, европейскими поселенцами и вождями маорийских племён. По Договору Вайтанги за маорийцами закреплялись территориальные права, собственность на природные ресурсы, но управление страной переходило к британской короне. Н.З. стала британской колонией. Однако противоречия между маорийскими вождями, маорийцами и численно увеличивавшимися европейскими переселенцами продолжались. С 1843 между ними начались первые вооружённые стычки. В 1856 Н.З. стала самоуправляющейся колонией. Во времена «золотой лихорадки» (1860-е гг.) переселение европейцев в Н.З. стало особенно массовым, обострились столкновения между ними и маори («война за независимость»). Войны шли и между маорийскими племенами. В результате к кон. 19 в. численность маори сократилась до 40 тыс. чел. по сравнению с примерно 90 тыс. чел. до начала массовой иммиграции европейцев. В сер. 1880-х гг. под влиянием короля народа маори и религиозных деятелей войны против европейцев прекратились. Началось возрождение маори, стало развиваться их взаимодействие с европейской культурой, которая также развивалась. Так, именно в Н.З. в 1893 впервые в мире женщины получили право голоса. В 1901 Н.З. имела право присоединиться к образованному тогда британскими австралийскими колониями Австралийскому Союзу, но не воспользовалась этим, а в 1907 получила статус доминиона. Во время 1-й мировой войны новозеландские войска участвовали (ранее в англо-бурской войне) в боевых действиях на Тихом океане и особенно в Европе (вместе с авст-

ралийскими войсками). В память о героизме новозеландских войск установлен День АНЗАК (австрало-новозеландский экспедиционный корпус в Европе), который отмечается и в Австралии. В 1931 по Вестминстерскому статуту (акт британского парламента, закреплявший самостоятельность доминионов) страна получила полную самостоятельность во внутренних и внешних делах при сохранении формальных связей с британской короной (соответствующий закон новозеландского парламента появился только в 1947). Новозеландские части принимали активное участие во 2-й мировой войне (в Европе, Африке, Азии и на Тихом океане). В 1945 Н.З. стала одним из государств — учредителей ООН. Проблемы взаимоотношений «пакеха» и маори, особенно по поводу «традиционных маорийских земель», остаются серьёзной внутриполитической проблемой. В 1975 учреждён Трибунал Вайтанги, рассматривающий претензии маори по вопросам, регулируемым этим договором.

#### Государственное устройство и политическая система

Н.З. — парламентская демократия, член Содружества (бывшее Британское) наций. Конституция сформирована законодательными актами британского и новозеландского парламента. Но основным является Конституционный закон, принятый парламентом страны в 1986.

Административно делится на 16 регионов.

Крупнейший город и экономическая столица страны — г. Окленд (Северный остров, 1,16 млн чел. с пригородами, занимает территорию, равную 40% территории Парижа). На Северном острове расположена и столица основного сельскохозяйственного района страны (Вайкато) — г. Гамильтон (176 тыс.). Ещё два крупных города находятся на Южном острове — Крайстчерч (351 тыс.) и самый шотландский (по своему внешнему облику и духу) город страны — Данидин (113 тыс. чел.).

*Глава государства* — английская королева, по новозеландскому законодательству носящая титул королевы Н.З. Она назначает генерал-губернатора (с 2001 Сильвия Картрайт) по предложению премьер-министра Н.З. Законодательная власть принадлежит однопалатному парламенту — палате представителей. Её члены избираются всеобщим голосованием на 3 года по смешанной системе (с 1996): 67 депутатов — от избирательных (включая 7 маорийских) округов (пропорциональное представительство), 53 — по пар-

тийным спискам (следующие выборы должны состояться в 2005). Глава исполнительной власти — премьер-министр (Хелен Кларк), формирующий кабинет министров.

Местные органы власти делятся на региональные (12 региональных советов), территориальные (74 административных органа: 15 городских, 58 окружных советов и совет островов Чатем), коммунальные (154 комитета) и целевые (6 органов). Выборы во все местные органы проводятся 1 раз в 3 года одновременно. Судебная система основана на британских традициях. Во главе иерархии — Судебный комитет при Тайном совете (при королеве, в Лондоне). Судей Апелляционного, Высокого и окружных судов назначает генерал-губернатор по представлению правительства. С 1999 действуют также мировые судьи. Есть специализированные суды: по вопросам занятости, семейным отношениям, по делам молодёжи. Более 100 трибуналов рассматривают гражданские дела на местном уровне.

Среди видных политических деятелей последнего времени бывший премьер-министр и министр торговли страны М. Мур, возглавлявший в 1999—2002 Всемирную торговую организацию (ВТО), и бывший министр иностранных дел Д. Маккинон, с 1999 стоящий во главе Содружества наций.

Во *внешней политике* основной упор делается на сохранение мира и стабильности в близлежащем регионе, поиск новых внешнеэкономических партнёров. Особое место занимают отношения с Австралией и государствами Форума Тихоокеанских островов. Океания для Н.З. — сфера особой внешнеполитической ответственности (которую она разделяет с Австралией). Отношения с США также имеют приоритетное значение со времени заключения с ними и Австралией военно-политического пакта АНЗЮС (1951). Во 2-й пол. 1980-х гг. лейбористское правительство Н.З. заняло активную антиядерную позицию: не иметь, не хранить и не допускать на свою территорию, включая территориальные воды, ядерное оружие и суда, оснащённые атомными силовыми установками. Она пользуется широкой поддержкой общественного мнения и поэтому остаётся без изменений, несмотря на сильный нажим, оказываемый США. Такая политика страны привела к фактическому распаду АНЗЮС и длительному периоду охлаждения отношений с США.

Страна имеет небольшие *Вооружённые силы*, состоящие из сухопутной, военно-воздушной и военно-морской составляющих. Они в основном предназначены для мониторинга ситуации в Океании и участия

в миротворческих операциях. Доля военных расходов — ок. 1% ВВП.

*Основные политические партии:* Лейбористская партия (у власти с кон. 1999, 52 места в парламенте, лидер — Х. Кларк); Национальная партия (консервативная, главная оппозиционная партия, 27 мест, лидер У. Инглиш); среди более мелких партий — партия «Н.З. прежде всего» (с сильным маорийским влиянием и антииммиграционными настроениями, 13 мест, лидер — У. Питерс, маорийско-европейского происхождения, один из самых популярных и противоречивых политических деятелей страны); Партия «зелёных» (9 мест), АСТ (Ассоциация потребителей и налогоплательщиков, откололась от Национальной партии, правее её в политическом спектре, 9 мест), Партия единого будущего (8 мест, партия центра, входит в правительственную коалицию с лейбористами), Альянс (откололась от Лейбористской, левее её в политическом спектре, коалиция нескольких мелких партий). До введения смешанной избирательной системы политическую жизнь страны определяло соперничество Национальной и Лейбористской партий. С 1996 политическая сцена в стране стала более мозаичной. Однако Лейбористская партия и её лидер в 1999—2003 сохраняли устойчивые лидирующие позиции.

Н.З. имеет дипломатические отношения с РФ (установлены с СССР в 1944).

### Экономика

Н.З. входит в число наиболее экономически развитых стран. ВВП на душу населения ок. 20 тыс. долл. США (по паритету покупательной способности валюты, 2002). Темпы прироста ВВП невысоки (1—3% в год), но достаточно устойчивы. Большая часть населения занята в сфере услуг: 27% — в коммунальных, социальных и личных услугах, св. 21% — в торговле, ресторанном и гостиничном бизнесе, ок. 11% — в деловых и финансовых услугах, ок. 18% — в обрабатывающей промышленности, ок. 10% — в сельском хозяйстве, лесоводстве и рыболовстве (относительно высокая доля для развитой страны, что свидетельствует о роли этих отраслей в экономике), примерно по 6% — в строительстве и в транспорте и связи. Безработица в 1990-х гг. — 7—11% (среди маори — св. 20%), в нач. 21 в. — чуть более 5%. Инфляция — в пределах 2—3% в год.

Особенность экономики — важная роль высоко развитого *сельского хозяйства*, ориентированного на экспорт. Главная отрасль — животноводство (овцеводство и разведение мясо-молочного скота). Если

молочная отрасль и производство говядины находятся в конкурентоспособном состоянии и продолжают развиваться, то поголовье овец в 1990-е гг. значительно сократилось из-за проблем сбыта шерсти (и баранины) на мировых рынках. В растениеводстве возделываются в основном кормовые культуры. Развиваются рыболовство и рыбопереработка (значительная часть продукции идёт на экспорт). Возрастающим спросом на мировом рынке пользуется новозеландское вино. Весьма развито пчеловодство.

Основные отрасли горнодобывающей промышленности: угольная и газовая, а также нефтедобыча, добыча золота, неминерального сырья (глина, песок и т.п.).

Основные отрасли обрабатывающей промышленности: пищевая, текстильная, деревообрабатывающая и целлюлозно-бумажная, металлургия, машиностроение, химия и электроника.

В сфере услуг создаётся большая часть ВВП.

Протяжённость железных (узкоколейных) дорог — ок. 4 тыс. км, в большей степени используются для грузоперевозок, но есть и пассажирские перевозки (500 км — электрифицировано). Из 92 тыс. км автодорог св. 53 тыс. км — с твёрдым покрытием, в т.ч. основных шоссе — ок. 10,5 тыс. км. Автопарк насчитывает более 2,6 млн автомобилей и автобусов. Протяжённость внутренних водных путей — 1,6 тыс. км, но особого хозяйственного значения они практически не имеют. В силу островного положения страны важнейшее значение имеет морской транспорт (до 99% всех внешнеторговых перевозок). Имеется 13 прекрасно оборудованных морских портов, развит также каботажный флот. Объём внутренних авиаперевозок — до 5 млн пассажиров в год, международных — 2,5 млн. Крупнейший международный аэропорт — Окленд, воздушные суда типа В-747 может принимать и Крайстчерч. Аэропорты в Веллингтоне, Гамильтоне, Данидине, Палмерстон Норте и Квинстауне способны принимать самолёты типа В-737 (осуществляют внутренние и международные рейсы). Н.З. связана интенсивным воздушным сообщением со всем миром, но прежде всего с Австралией. Является также воротами в мир для многих южнотихоокеанских государств. Существует интенсивное морское и воздушное сообщение между двумя основными островами страны.

Есть также трубопроводный транспорт небольшой протяжённости: 1 тыс. км газопроводов, 160 км нефтепродуктопроводов и 150 км трубопроводов для сжиженного нефтяного газа. Интенсивно развиваются

средства связи и информационные технологии, «приближающие» страну к основным мировым центрам. В 2002 в Н.З. число пользователей Интернета превысило 2 млн чел. (чуть более 1/2 населения).

Н.З. — быстрорастущий туристический рынок. Например, в 2000—02 только число южнокорейских туристов увеличилось на 70% — до 100 тыс. в год. Интуризм стал крупным источником инвалютных поступлений (ок. 6 млрд новозел. долл. в 2002 — на уровне крупнейших статей экспорта страны). В 2002 приток туристов превысил 2 млн чел. (в основном из Австралии, Северной Америки, Великобритании и Восточной Азии).

Внешняя торговля товарами и услугами имеет возрастающее значение для страны, поскольку объём внутреннего рынка невелик. Товарная экспортная квота превышает 28% (2001). Н.З. входит в число ведущих мировых экспортёров молочных продуктов (масло, сыр и т.п.), шерсти, баранины, фруктов (киви, яблоки и т.п.) и т.д. На продукцию сельского хозяйства и пищевой промышленности падает более 50% стоимости экспорта. Однако возрастает значение продукции рыбо- и деревоперерабатывающих отраслей, машиностроения. Государство и бизнес прилагают значительные усилия по поиску новых ниш на мировых рынках и по диверсификации торговых партнёров, особенно с прицелом на Восточную Азию. Три крупнейших экспортных рынка (2001): Австралия (18%), США (15%) и Япония (13%). Доля Великобритании — 5% (по сравнению с 25% и более до её вступления в ЕС). Импорт состоит из широкого набора готовых изделий, необходимых развитой экономике, особенно машин и оборудования, а также топлива, для производства которого для полного обеспечения потребностей страны местных ресурсов недостаточно. В импорте (2001) также лидируют Австралия (22%), США (16%) и Япония (11%).

Серьёзной проблемой остаётся для Н.З. дефицит платёжного баланса по текущим операциям. Его уровень — 5—6% ВВП — является самым высоким среди развитых государств — членов ОЭСР.

С 1984 Н.З. начала глубокие либеральные экономические реформы вслед за Великобританией, США и Австралией, пойдя в их осуществлении в некоторых отношениях дальше своих коллег по англосаксонскому миру. Были проведены либерализация внешнеэкономических связей и рынка труда, налоговая реформа, приватизация, впервые принят законодательный акт о финансово ответственном правительстве (при составлении и принятии государственного



бюджета), законодательно установлена полная независимость Резервного (центрального) банка и т.п. Реформы с переменным успехом и при острой внутриполитической борьбе проводились вплоть до кон. 1990-х гг., когда к власти на фоне усталости от реформ пришло нынешнее лейбористское правительство, в некоторых аспектах повернувшее социально-экономические реформы вспять (в частности, на рынке труда). Однако к сер. 1990-х гг. результаты реформ уже вполне проявили себя, значительно трансформировав «социалистическую экономику при капитализме» (далеко отстававшую по социально-экономической эффективности от популярной «шведской модели»). Страна превратилась по отраслевой структуре экономики из преимущественно аграрной (хотя и развитой в этом отношении) в индустриально-аграрную с высоким уровнем современных отраслей сферы услуг. Было приостановлено падение ВВП на душу населения и наметился его рост. По рейтингу экономической свободы Н.З. продолжает занимать место в первой тройке среди государств мира.

#### Наука и культура

*Система образования* весьма разветвлённая, характерная для развитой страны, смешанная государственно-частная. Для детей 6–16 лет образование обязательное и бесплатное. После окончания государственных и частных школ второй ступени можно по-

ступать в университеты (8) и политехнические вузы (25). Высшее образование получают ок. 1/3 окончивших школу. Есть специальные программы обучения маорийцев.

*Культурная жизнь* страны многообразна. Развита литература, живопись, музыкальное искусство. Всё известнее в мире становится новозеландский кинематограф. Предпринимаются усилия по сохранению традиционной маорийской культуры (маорийское общество до сих пор сохраняет ритуалы, обычаи, возглавляется монархом, в последние 35 лет — королевой). Умеренный климат и ландшафт способствуют занятиям спортом. Среди национальных видов спорта самые популярные — регби (среди лучших игроков много маорийцев, гимн национальной команды — одна из воинственных маорийских песен), крикет, гольф, нетбол (разновидность баскетбола). Популярны также гонки на яхтах, занятия конным спортом. Спортсмены страны добивались выдающихся успехов на международной арене в регби, яхтенных регатах, лёгкой атлетике, гребле и т. п. Отличительная черта архитектурного облика страны — чрезвычайно много религиозных сооружений (церквей и т.п.), соседствующих друг с другом. Среди знаменитых новозеландцев — первый покоритель Эвереста (1953) Э. Хиллари, одна из выдающихся оперных певиц современности Кири Те Канава (маорийское имя), лауреат Нобелевской премии Э. Резерфорд, в 1919 впервые расщепивший атом.





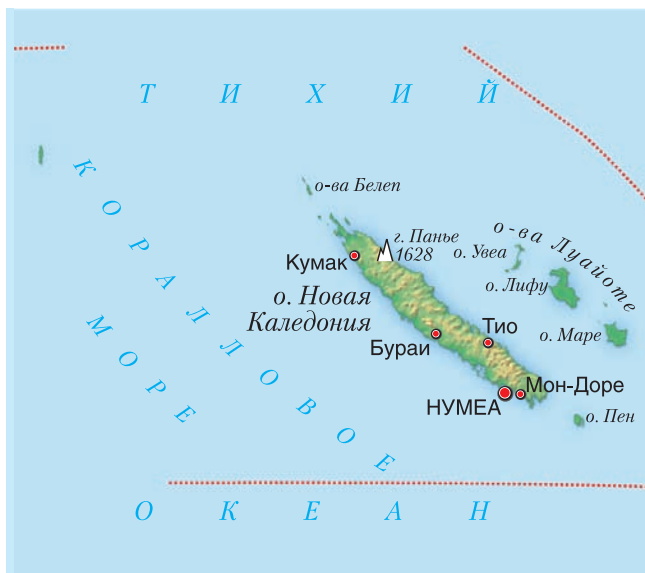
## НОВАЯ КАЛЕДОНИЯ (New Caledonia)

Официальное название — **Территория Новой Каледонии и колоний** (*Territory of New Caledonia and Dependencies*). Расположена в юго-западной части Тихого океана. Площадь 19,1 тыс. км<sup>2</sup>, численность населения ок. 211 тыс. чел. (2003). Государственный язык — французский. Столица — г. Нумеа (ок. 100 тыс. чел., 2003). Денежная единица — французский (конторский) тихоокеанский франк.

Член Тихоокеанского сообщества (ранее ЮТК, с 1983), имеет статус наблюдателя при Форуме Тихоокеанских островов (ранее ЮТФ, с 1999).

Расположена к востоку от Австралии и занимает остров Н.К. (16,7 тыс. км<sup>2</sup>, один из крупнейших на Тихом океане), архипелаг Луайоте и множество мелких островов. Протяжённость береговой линии — 2254 км. Географические координаты: 21°30′ южной широты и 165°30′ восточной долготы.

На северо-западе остров Н.К. омывает Коралловое море. Вдоль побережья проходит второй в мире по протяжённости (после австралийского) коралловый барьерный риф (1600 км), образующий крупнейшую в мире внешнюю лагуну. Две горные цепи (высшая точка Панье, 1628 м) занимают 2/3 территории острова и делят его на западное и восточное побережье. На западном — почва достаточно бедная, годная в основном для пастбищ. На восточном — множество коротких порожистых рек, буйная растительность и плантации кокосовой пальмы. На юге — многочисленные озёра, зелёная растительность перемежается красными железистыми почвами. Из св. 3 тыс. видов растений — 80% эндемичных (дикие орхидеи, эвкалипты, сосна араукария и т.п.). Лес и кустарник за-



нимают ок. 40% территории островов. Среди млекопитающих — только летучие мыши. Некоторые из более 300 видов птиц водятся только на Н.К. Прибрежные воды чрезвычайно богаты разнообразными обитателями моря.

**Природные ресурсы:** ок. 25% мировых запасов никеля, есть кобальт, хром, железная руда, марганец, серебро, золото, свинец и медь. В 200-мильной экономической зоне потенциально значительны запасы рыбы.

**Климат** — субтропический. С декабря по март — тепло (в среднем +25–27°С) и влажно (до 80%). С апреля по ноябрь — «холодно и сухо» (+19–24°С, до 75%). Климат от полусухого до тропического в зависимости от ландшафта. Все острова находятся в зоне тайфунов.

**Население** растёт в среднем на 1,4% в год. Из-за более высокой рождаемости постепенно увеличивается доля канаков (меланезийцы). По состоянию на 2002 их 42%, франко-каледонцев — 37%, полинезийцев — св. 12% (выходцев с Островов Уоллис — 8,4%), индонезийцев — 3,6%, вьетнамцев — 1,6% и т.д. Помимо французского языка используются 33 меланезийско-полинезийских диалекта. Распространён и английский язык. Деловую жизнь контролируют франко-европейцы. До 70% канаков занято в сельском хозяйстве.

Детская смертность 8 чел. на 1000 новорождённых. Продолжительность жизни мужчин 71 год, женщин — 77 лет. Грамотно св. 90% взрослого населения.

Католики составляют 60% населения, протестанты-кальвинисты — 30%. Есть приверженцы других христианских религий, ислама, буддизма и т.д.

В 1774 первым из европейцев на острове побывал Дж. Кук, назвавший его по древнему наименованию

родной Шотландии — Каледония. В 1853 остров аннексировала Франция. Коренное население канаки (меланезийцы) еще в 19 в. начали борьбу за независимость, периодически поднимая восстания, подавлявшиеся колонизаторами. С 1956 Н.К. — «заморская территория» Франции, до 1984 управлялась её верховным комиссаром. В результате вооружённых столкновений между канаками и французскими войсками (поддержанными франко-каледонцами) в 1988 было подписано Матиньонское соглашение, расширявшее автономию территории и предусматривавшее проведение через 10 лет референдума о независимости. Но по Нумейскому договору 1998 перед проведением референдума установлен «подготовительный» период (15–20 лет) для постепенного расширения полномочий местных органов управления, введения местного гражданства и т.п. В 1999 прошли территориальные и провинциальные выборы и начало действовать первое правительство Н.К. Помимо разногласий между выступающими за независимость канаками и франко-европейцами (что сказывается на деятельности их коалиционного правительства), существует напряжённость (доходящая до кровавых столкновений) и в отношении канаков с выходцами с Островов Уоллис и Футуна. Кроме того, расколото и само движение канаков за независимость, что в совокупности оставляет внутриполитическую ситуацию непростой, несмотря на успехи, связанные с реализацией Нумейского договора.

Н.К. — «заморская территория» Франции со статусом внутреннего самоуправления. Французского президента представляет верховный комиссар. Законодательный орган — однопалатный конгресс Н.К. в составе 54 депутатов трёх Провинциальных ассамблей (избираются всеобщим голосованием на 5 лет, следующие выборы в 2004). Депутаты избирают президента — главу правительства (П. Фрожье, переизбран в 2002) и исполнительный комитет-правительство.

Территория делится на 3 провинции: Северную и Южную (более 65% населения) на Н.К. и Острова Луайоте.

В административном центре Нумеа находится секретариат Тихоокеанского сообщества (ранее ЮТК).

Среди выдающихся деятелей канаков — Жан-Мари Тжибау, популярный лидер, убитый в 1989.

*Основные политические партии:* Объединение за Каледонию в составе республики (24 места в конгрессе), Канакский социалистический и национальный фронт освобождения (18 мест, в него входят Партия освобождения канаков, Союз каледонцев, Меланезийский прогрессивный союз и др.), Федерация комитетов сотрудничества за независимость (4), Национальный фронт (4), Аль-

янс за Каледонию (3) и т.д. Жители территории участвуют в выборах президента и парламента Франции, имея 2 депутатов в Национальном собрании и сенатора.

Н.К. дипломатических отношений с РФ не имеет.

ВВП на душу населения 14 тыс. долл. США (по паритету покупательной способности валюты, 2002). Доля сельского хозяйства в ВВП — 5%, промышленности — 30%, сферы услуг — 65%. В сельском хозяйстве занято 7% работающих, в промышленности и строительстве — 23%, в сфере услуг — 70%. Безработица — ок. 20%.

Основа экономики — добыча никеля и производство концентрата (3-е место в мире, 130 тыс. т). Осуществляются новые проекты по расширению производства (на 2003–05 запланированы инвестиции в 2 млрд долл. с выходом на производство 200 тыс. т концентрата в год).

Сельское хозяйство обеспечивает потребности в продовольствии всего на 1/3. Возделываются кокосовая пальма, кукуруза, ямс, овощи и фрукты. Выращивается крупный рогатый скот.

Обрабатывающая промышленность представлена предприятиями пищевой промышленности, металлургии, стройматериалов и деревообработки.

Протяжённость автодорог — 4,8 тыс. км (2,3 тыс. км. — с твёрдым покрытием). В Нумеа — основной морской порт и международный аэропорт. Из 30 аэропортов у 9 — взлётно-посадочные полосы с твёрдым покрытием, есть 5 вертолётных площадок. Развивается пользование современными коммуникационными услугами — к 2001 число пользователей Интернета достигло 24 тыс. чел.

Н.К. посещают более 100 тыс. туристов в год (в основном японцы, французы и австралийцы). Туризм важен для снижения зависимости от добычи никеля, его рост пока тормозится недостаточным развитием инфраструктуры, но осуществляются проекты по её улучшению.

Вывоз никелевой руды и концентратов — 75% экспорта. Импортируются продовольствие (20% импорта), топливо, машины и оборудование. Основные партнёры: Франция, Япония, Австралия. Важную роль сохраняет финансовая помощь Франции (более 1/4 ВВП).

Начальное образование обязательное и бесплатное. Помимо 250 начальных и ок. 30 государственных и частных (католических) средних школ, есть св. 20 профессионально-технических училищ, несколько лицеев и 5 высших учебных заведений.

Традиционная канакская культура в наиболее первоначальном виде сохранилась на островах Луайоте.



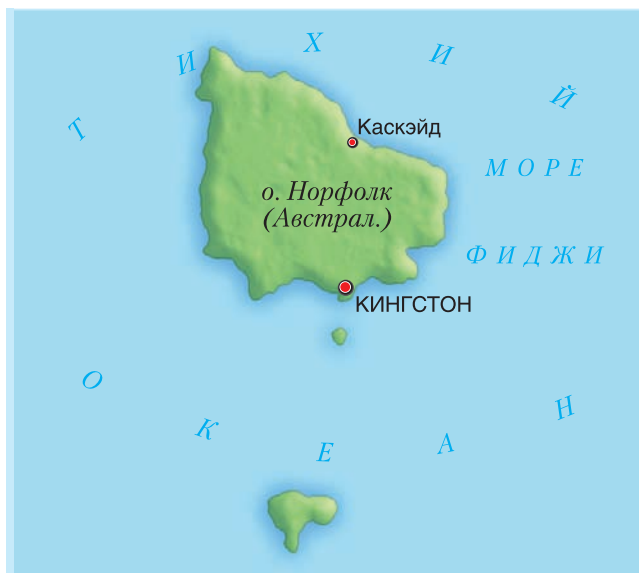


## НОРФОЛК (Norfolk Island)

Официальное название — **Территория Острова Норфолк** (*Territory of Norfolk Island*). Расположен в юго-западной части Тихого океана между Новой Зеландией и Новой Каледонией. Площадь 34,6 км<sup>2</sup>, численность населения — ок. 2,0 тыс. чел. (2003). Государственный язык — английский. Столица — Кингстон. Государственные праздники — День прибытия питкэрнцев 8 июня и День образования Н. 6 марта. Денежная единица — австралийский доллар.

Географические координаты: 29°02′ южной широты и 167°57′ восточной долготы. Остров — вулканического происхождения, средняя высота — 110 м. Высшая точка — вершина Бэйтс (320 м). Протяжённость береговой линии 32 км. Базальтовая почва плодородна. Произрастают гигантская норфолкская сосна, местная пальма и т.д. Водятся летучие мыши, черепахи и т.п., многочисленные морские птицы, разнообразен мир обитателей океана. *Природные ресурсы*: запасы рыбы в прибрежных водах. *Климат* — субтропический, мягкий, среднегодовая температура +15°С при небольших колебаниях. Среднегодовое количество осадков — до 1300 мм. Бывают тайфуны.

*Численность населения* стабильна (иммиграция на остров строго контролируется). В составе населения потомки выходцев с острова Питкэрн, смешанного англо-полинезийского происхождения (менее 50%), остальные — потомки переселенцев из Австралии и Новой Зеландии, а также полинезийцы. Всего более 27 национальностей. Помимо официального английского, население говорит на норфолкской смеси английского языка 18 в. и устаревшего таитянского. *Средняя*



*продолжительность жизни* 78 лет (многие доживают до 90 лет и более). *Основное поселение* — административный центр Кингстон.

Ок. 60% населения — протестанты, ок. 12% — католики, есть приверженцы и других религий.

Остров открыт Дж. Куком в 1774. Назван в честь жены герцога Норфолкского. С 1788 по 1855 (с перерывом) — место британской каторги. С 1856 заселён потомками мятежников с английского судна «Баунти» и их таитянских жён с острова Питкэрн. С 1913 — владение Австралии.

Н. — «внешняя территория» Австралии. Конституцией служит Закон о Н., принятый австралийским парламентом в 1979. Управляется администратором-австралийцем, назначаемым генерал-губернатором Австралии. В Законодательной ассамблее — 9 членов, выбираемых выборщиками на 3 года. Ассамблея избирает президента (на 3 года). Он же — глава местной исполнительной власти (главный министр). В Исполнительный совет входят 4 члена Законодательной ассамблеи.

Н. не имеет дипломатических отношений с РФ.

Основа экономики и главный источник приличного уровня благосостояния жителей — туризм. Он даёт занятость 90% населения. Число туристов достигло 40 тыс. в год, но их рост ограничен размерами острова, а до 1/3 его территории к тому же зарезервировано за национальными парками.

Важную роль играют сельское хозяйство и рыболовство. Выращиваются зерновые, овощи и фрукты, разводятся крупный рогатый скот, лошади и домаш-



## АВСТРАЛИЯ И ОКЕАНИЯ / Океания

няя птица. Остров самообеспечен продуктами животноводства.

Из 80 км автодорог 75 км — с твёрдым покрытием, в Кингстоне и Каскэйде есть погрузочно-разгрузочные стоянки для лодок, аэропорт с двумя взлётно-посадочными полосами с твёрдым покрытием обеспечивает регулярную воздушную связь с Австралией и Новой Зеландией.

На экспорт идут семена пальмы и сосны. Важный источник инвалюты — продажа марок.

Образование для детей 6–15 лет бесплатное и обязательное. Учителя посылаются на остров из Австралии.

В поведении жителей сохраняются признаки полинезийской культуры — самодостаточность, приверженность бартеру, уважение к авторитетам и власти.





## ОСТРОВ РОЖДЕСТВА (Christmas Island)

Официальное название — **Территория Острова Рождества** (*Territory of Christmas Island*). Расположен в восточной части Индийского океана. Площадь 135 км<sup>2</sup>, численность населения ок. 1500 чел. (2003). Государственный язык — английский. Административный центр — Сеттлемент. Государственный праздник — День территории (первый понедельник октября). Денежная единица — австралийский доллар.

Расположен в районе основных морских путей в Индийском океане в 360 км к югу от Джакарты, но традиционно относится к Океании. Географические координаты: 10°30′ южной широты и 105°40′ восточной долготы.

Остров — вершина подводной горы. Отвесные скалы (до 20 м) тянутся почти вдоль всего побережья. Самая высокая точка — холм Мюррей (361 м). В нескольких местах есть неглубокие бухты. Окружён узким рифом, шельфа нет. Протяжённость береговой линии — 80 км. Почвы вулканические и известняк. Источники питьевой воды — родники и подводные ручьи. Произрастают тропические и мангровые леса, папоротник, стелющиеся растения. Символ животного мира — красный (земляной) краб. Его ежегодная одномоментная миграция к воде считается одним из чудес природы. Разнообразны виды морских и сухопутных птиц.

**Природные ресурсы:** запасы фосфатов.

**Климат** — тропический, жаркий и влажный. Сезон дождей: декабрь—апрель. Среднегодовой уровень осадков — 2000 мм. Среднемесячная температура +22—28°С.



Население в последние годы сокращается. Состоит из китайцев (70%), европейцев (20%) и малайцев (10%). Коренного населения нет. Кроме английского жители используют 4 главных диалекта китайского языка и один из малайских языков.

Св. 55% населения — приверженцы буддизма, 18% — христиане, 10% — мусульмане. Есть представители других восточных религий.

Остров открыт в 1643 в день Рождества (отсюда название). Аннексирован Великобританией в 1888. В 1942—45 остров оккупировали японцы. С 1949 для восстановления добычи фосфатов (ведётся с 1895) на остров переселяли китайских и малайских рабочих. С 1958 — перешёл под юрисдикцию Австралии.

О.Р. — «внешняя территория» Австралии. Конституцией служит Закон об О.Р., принятый австралийским парламентом в 1958. Островом управляет администратор — австралийский чиновник, формально назначаемый генерал-губернатором Австралии. Законодательный орган — Островной совет, 9 его членов избираются населением ежегодно. Большинство островитян — граждане Австралии.

О.Р не имеет дипломатических отношений с РФ.

Основа экономики — добыча и экспорт фосфатов. Основная часть населения занята в добыче фосфатов, государственном секторе и в сфере туризма. Жители острова возделывают некоторые сельскохозяйственные культуры и ловят рыбу, но продовольствие импортируется. В 2001 началось строительство коммерческого космодрома при поддержке правительства Австралии (и при техническом участии

## АВСТРАЛИЯ И ОКЕАНИЯ / Океания

РФ). На 2003 перспективы проекта из-за состояния мирового космического рынка и нехватки финансирования не ясны.

Есть 24 км железных дорог для вывоза фосфатов, 140 км автодорог (30 км — с твёрдым покрытием) общего назначения плюс 100 км — в частном владении. В бухте Флайинг Фиш — единственный морской порт. Имеется регулярное авиасообщение с Джакартой и с Пертом: один аэропорт со взлётно-посадочной полосой с твёрдым покрытием.

Есть потенциал для развития *туризма* (1–2 ч полёта от Джакарты и Сингапура) с целью замены добычи фосфатов (по истощении запасов) в качестве основного источника доходов. Для развития туризма и сохранения тропических лесов Национальным парком объявлено 63% (85 км<sup>2</sup>) территории.

Школьное *образование* обязательное и бесплатное. Учителя присылаются из Австралии. В местной школе — 10 лет обучения, в 11-е и 12-е классы часть детей отправляется в школы Западной Австралии.





## ОСТРОВА КУКА (Cook Islands)

Официальное название — **Острова Кука**. Расположены в центре южной части Тихого океана. Площадь 240 км<sup>2</sup>, численность населения ок. 21 тыс. чел. (2003). Государственный язык — английский. Столица — г. Аваруа (ок. 5 тыс. чел., 2003). Государственный праздник — День Конституции (первый понедельник августа, с 1965). Денежная единица — новозеландский доллар.

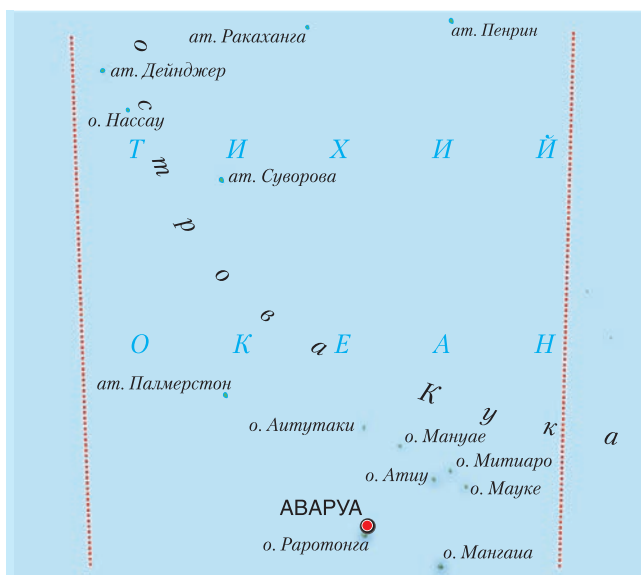
Член Форума Тихоокеанских островов (ранее ЮТФ, с 1971).

О.К. расположены на островах одноименного архипелага, разбросанных на площади 2,2 млн км<sup>2</sup>. Протяжённость береговой линии — 120 км. Географические координаты: 21°14' южной широты и 159°46' западной долготы.

Острова северной группы — низкие коралловые атоллы (за исключением рифа Нассау) со скудной растительностью (панданус и кокосовые пальмы). Южные острова — вулканические. Наивысшая точка (Те Манга, 658 м) — на гористом острове Раротонга. На других южных островах — пологие холмы. Острова покрыты сетью ручьёв. На большинстве — буйная тропическая растительность. Разнообразны виды птиц и обитатели моря.

**Полезные ископаемые:** запасы рыбы в 200-мильной экономической зоне (1,83 млн км<sup>2</sup>), на морском дне — марганцевая руда.

**Климат** — тропический. С апреля по ноябрь — мягкий и ровный, +20—26°С. С декабря по март — жаркий и влажный, +22—28°С. Среднегодовое количество осадков — более 2000 мм. На севере осадков



меньше. Острова находятся внутри пояса ураганов и циклонов.

Св. 80% населения — маори (полинезийцы), есть метисы, выходцы с других островов Океании, европейцы. Много выходцев с островов постоянно проживают за границей. Используются 6 диалектов языка маори, пукапуканский (полинезийский) и английский языки. Продолжительность жизни мужчин — 69 лет, женщин — 73 года. Детская смертность 24 чел. на 1000 новорождённых. Грамотно 95% взрослого населения.

3/4 населения — протестанты-конгрегационисты, есть католики.

О.К. названы в честь Дж. Кука (побывал здесь в 1773). С 1888 — под британским протекторатом, с 1901 — под управлением Новой Зеландии. В 1965 — получили фактическую независимость.

О.К. — «самоуправляющееся государство в свободной ассоциации с Новой Зеландией», член Содружества (бывшее Британское) наций. Новая Зеландия сохраняет определённую ответственность в обороне и внешних сношениях без права контроля над ними. Жители страны имеют новозеландское гражданство.

**Глава государства** — британский монарх, которого представляет генерал-губернатор Новой Зеландии. 25 депутатов однопалатного Законодательного собрания избираются всеобщим голосованием на 5 лет (следующие выборы — в 2004). **Исполнительная власть** — у премьер-министра, обычно представителя правящей партии (с 2002 — Р. Уонтон).



*Основные политические партии:* Народная партия О.К. (12 мест в парламенте) и Партия демократического альянса (12).

О.К. не имеют дипломатических отношений с РФ.

ВВП на душу населения — ок. 5 тыс. долл. США (2001). *Сельское хозяйство* носит полунатуральный характер. Выращиваются маниок, таро, батат, овощи, фрукты, кофе и т.п. Разводятся свиньи и домашняя птица. Развиваются рыболовство и рыбопереработка. Есть несколько швейных предприятий и предприятий консервной промышленности, пивоваренный завод. Экономический кризис сер. 1990-х гг. заставил начать экономическую реформу, резко сократив долю государственного сектора. Проблемой остаётся нехватка квалифицированной рабочей силы из-за постоянной эмиграции.

На острове Раротонга автодорога с твёрдым покрытием (33 км), глубоководный морской порт и международный аэропорт. Есть также местное авиасообщение (6 аэропортов).


*Туризм* — ведущая и развивающаяся отрасль экономики (до 70 тыс. туристов в год).

Важную роль сохраняет финансовая помощь Новой Зеландии. Создан центр офшорных финансовых услуг, но О.К. включены ОЭСР в чёрный список стран, не пресекающих отмывание «грязных денег».

90% экспорта — чёрный искусственный жемчуг, вывозятся также фрукты, копра, швейные изделия, сувениры. Существенный доход приносят продажа марок и памятных монет, лицензий иностранным рыболовным судам и денежные переводы островитян из-за границы.

Школьное *образование* бесплатное и обязательное для детей 6—15 лет. Имеются также педагогический колледж и профтехшколы, отделение Южно-тихоокеанского университета (Фиджи). Есть стипендии на продолжение образования в высших учебных заведениях Новой Зеландии и других стран.





## ПАЛАУ (Palau, Belau)

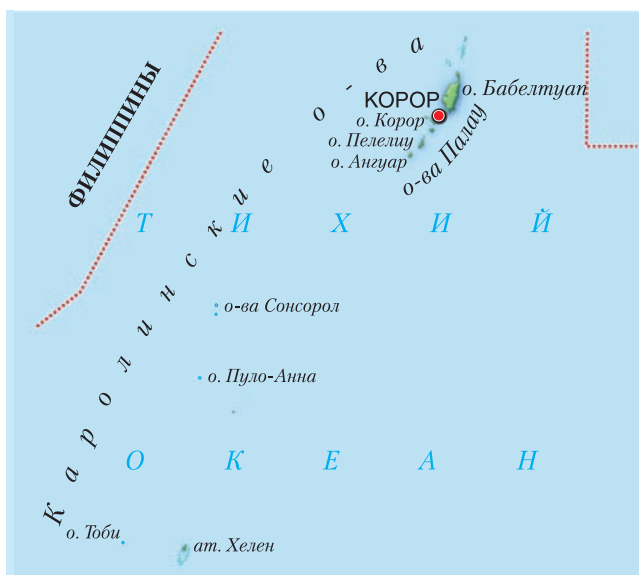
Официальное название — **Республика Палау** (*Republic of Palau, Beluu er a Belau*). Расположена в западной части Тихого океана. Площадь 458 км<sup>2</sup>, численность населения 19,7 тыс. чел. (2003). Государственные языки — английский и палауанский. Столица — г. Корор (ок. 13,3 тыс. чел., 2002). Государственный праздник — День Конституции 9 июля (с 1979). Денежная единица — доллар США.

Член ООН (с 1994), МВФ (с 1997), Форума Тихоокеанских островов (ранее ЮТФ, с 1995).

Расположена к востоку от Филиппин между 2°55′ и 8°12′ северной широты и 131°05′ и 134°44′ восточной долготы на архипелаге П. Принадлежит к западной части Каролинских островов и состоит из 4 «высоких» островов (Бабелтуап, 404 км<sup>2</sup>, второй по площади в Микронезии после Гуама, Корор, Пелелиу и Ангаур) и атолла Кайангел (до 10 м), а также мелких островков-скал — всего 343 (обитаемы 8). Протяжённость береговой линии 1519 км.

На «высоких» (высшая точка — вершина Нгеркелкаус, 242 м) вулканических островах — плодородные краснозёмные почвы. Растут арековая пальма, бамбук и т.д. Побережье, как правило, покрывают мангровые заросли. *Почва* коралловых островов известковая, сухая (влага в ней почти не задерживается) и малоплодородная. Растёт в основном кокосовая пальма. Животный мир представлен летучими мышами, водятся змеи, ящерицы, крокодилы, птицы, разнообразны (более 1000 видов) обитатели моря.

*Полезные ископаемые:* запасы рыбы в 200-мильной экономической зоне, древесина, минералы (главным



образом золота) и потенциальные залежи минералов на дне моря.

*Климат* тропический, жаркий и влажный. Среднегодовая температура +28°С. Сезон дождей: май—ноябрь. Находится в зоне зарождения тайфунов и штормов (июнь—декабрь).

Темпы *прироста населения* — относительно высокие (ок. 3% в год). В составе населения палауанцы (местное название белау, микронезийцы с малайской и меланезийской примесью), а также другие, но малочисленные аборигенные народы (сонсоралезцы и т.д.) — 70%, азиаты (в основном филиппинцы, а также китайцы, вьетнамцы, японцы и т.д.) — 28%, европейцы — 2%. Распространены английский (официальный во всех штатах) и палауанский (язык белау, официальный в 13 штатах) языки. Помимо английского в штате Сонсорал официальный также сонсоралезский язык, в Тоби — язык тоби, а в Ангауре — японский. Грамотно 92% взрослого населения. *Продолжительность жизни* мужчин — 66 лет, женщин — 73 года. Детская смертность 16 чел. на 1000 новорождённых.

Христиан — 2/3 жителей (католиков — 49%, остальные — адвентисты седьмого дня, Свидетели Иеговы, мормоны и т.д.). 1/3 населения — последователи Модекнгеи, местной религии.

Первыми из европейцев в 1543 здесь побывали испанцы, назвавшие архипелаг Лос Палос (местное название Белау). В составе Каролинских островов Испания в 1899 продала его Германии. В 1914 П. оккупировали японские войска. С 1947 — в числе подмандатных тихоокеанских территорий ООН, переданных

под управление США. В 1978 жители П. отвергли проект Конституции Федеративных Штатов Микронезии (куда США намеревались включить П.), а в 1979 одобрили собственную Конституцию страны. С 1981 П. стала республикой, получила внутреннее самоуправление, президента, вице-президента и парламент. В 1982 подписан Договор о её свободной ассоциации с США. После череды бурных событий (убийство первого президента страны и самоубийство третьего, девять референдумов) договор в изменённом виде вступил в силу в 1994, и страна наконец получила независимость. После избрания в 1992 президентом Куниво Накамура внутривнутриполитическая ситуация оставалась достаточно спокойной.

П. — президентская республика. Административно делится на 16 штатов (каждый имеет своего губернатора и Законодательное собрание). В Короре (на одноимённом острове) сосредоточено ок. 70% населения П. Идёт строительство предусмотренной Конституцией страны новой столицы на менее освоенном Бабелтуапе (соединён с Корором мостом).

Президент (Т.Е. Ременгесау-мл.) — *глава государства и исполнительной власти*. Он и вице-президент (С.С. Пьерантоцци) избираются отдельно прямым голосованием на 4 года.

На этот же срок избирается двухпалатное Законодательное собрание (Олбиил эра Келулау), состоящее из сената (9 членов, избираемых пропорционально численности населения) и палаты делегатов (16 членов — по одному от каждого штата). Следующие выборы — в 2004. Советы исполнительной власти по вопросам традиций и обычаев даёт Совет вождей.

*Политические партии:* Националистическая партия П., Та Белау Парти.

По Договору о свободной ассоциации с США последние обеспечивают оборону и безопасность П., а ВС США гарантирован доступ к объектам на островах в течение 50 лет (в обмен на финансовую помощь).

Республика П. дипломатических отношений с РФ не имеет.

Стратегическое значение П. для США, туристическая привлекательность архипелага — главные причи-

ны высокого для развивающейся страны уровня жизни. ВВП на душу населения 9 тыс. долл. США (по паритету покупательной способности валют, 2001). Номинальные темпы прироста ВВП в 1983—97 составляли 10—14%. Рост резко замедлился в результате азиатского финансового кризиса 1997—98.

Ведущие отрасли — *туризм* и сопутствующие *отрасли услуг* (45% занятых), государственный сектор (30%). Важное место занимает строительство (9%). Роль сельского хозяйства (менее 10% занятых) снижается из-за ограниченности плодородных земель. Растёт зависимость от импорта продовольствия. Выращиваются кокосовая пальма, кассава, сладкий картофель, тропические фрукты и овощи. В промышленности (6% занятых) — предприятия по производству сувениров, одежды и т.п. Безработица — 3%.

Из 61 км автодорог — 36 км с твёрдым покрытием. Морской порт — Корор. Там же — аэропорт (взлётно-посадочная полоса с твёрдым покрытием).

Туризм — наиболее перспективная отрасль. Страна привлекает иностранные инвестиции в развитие его инфраструктуры. В 1997 достигнут пик приёма интуристов — 67 тыс. чел., их число сократилось из-за кризиса в Восточной Азии. Сейчас П. принимает более 50 тыс. туристов в год, планируя стать важным центром туризма для государств Восточной Азии.

Страна продолжает сильно зависеть от иностранной финансовой помощи (по Договору о «свободной ассоциации» США должны предоставить в течение 15 лет 700 млн долл.).

Экспортируются рыба и рыболовные, копра, одежда, сувениры. Импортируются продовольствие, топливо, готовые изделия, машины и оборудование. Внешнеэкономические партнёры — США, Япония, Сингапур, Гуам. В 1988 принято законодательство, направленное на создание офшорного финансового центра.

Большинство детей посещают бесплатные государственные школы. Продолжить образование можно в Общественном колледже П., а получить высшее образование — только за границей.





## ПАЛЬМИРА (Palmyra)

Официальное название — **Атолл Пальмира** (*Palmyra Atoll*). Расположен к юго-западу от Гавайских островов. Площадь 11,9 км<sup>2</sup>. Географические координаты: 5°52′ северной широты и 162°06′ западной долготы. Входит в группу островов Лайн (большинство в составе Кирибати). Ок. 50 плоских коралловых островков образуют атолл незамкнутым кольцом, есть несколько внутренних лагун. Протяжённость береговой линии — 14,5 км. Высота — 0—2 м.

Растут кокосовые пальмы и разновидность базальтового дерева (высота до 30 м), островки покрыты густой травяной и кустарниковой *растительностью*. Гнездятся морские птицы, в прибрежных водах водятся рыба и другие рыболовные.

*Природные ресурсы:* небольшие запасы древесины.

*Климат* экваториальный, жаркий, очень дождливый.



Коренного *населения* нет. На острове находится от 4 до 20 чел. из частной Организации сохранения природы и Министерства внутренних дел США.

Атолл П. (бывший Самаранг) в 1802 обнаружен американским судном «Пальмира», в 1862 аннексирован Королевством Гавайи, в 1889 — Великобританией. С 1898 — в составе Гавайских островов. В 1959 при образовании штата Гавайи не включён в его состав. Позже перешёл в частную собственность Организации сохранения природы.

Атолл П. — «неинкорпорированная» территория США (юридически не является частью их территории). Находится в административном ведении Министерства внутренних дел.

*Экономическая деятельность* отсутствует.

В западной лагуне могут бросать якорь морские суда. Есть взлётно-посадочная полоса без твёрдого покрытия.







## ПАПУА-НОВАЯ ГВИНЕЯ (Papua New Guinea)

Официальное название — **Независимое Государство Папуа-Новая Гвинея** (*Independent State of Papua New Guinea*). Расположена в юго-западной части Тихого океана. Площадь 462,84 тыс. км<sup>2</sup>, численность населения — 5,3 млн чел. (2003). Государственный язык — английский. Столица — г. Порт-Морсби (325 тыс. жителей, 2003). Государственный праздник — День независимости 16 сентября (1975). Денежная единица — кина.

Член ООН (с 1975), МВФ (с 1975), ВТО (с 1994), АТЭС (с 1993, единственная из развивающихся стран Океании), Форума Тихоокеанских островов (ранее ЮТФ, 1976).

Папуа-Новая Гвинея (ПНГ), крупнейшее из развивающихся государств Океании, расположено между 0° и 14° южной широты и 141° и 160° восточной долготы на востоке острова Новая Гвинея (второй по величине остров в мире), архипелагах Бисмарка и Луизиада, группе островов Д'Антркасто и северной части Соломоновых островов (острова Бугенвиль и Бука). Примерно 600 крупных и мелких (в основном) островов и атоллов занимают ок. 15% территории страны. От границы с Индонезией до крайних атоллов на востоке — 2,1 тыс. км. Общая протяжённость береговой линии — 5152 км.

На суше ПНГ граничит с Индонезией (820 км, Новая Гвинея). К северу от ПНГ находятся Федеративные Штаты Микронезии, к югу — Австралия, к востоку — Соломоновы Острова. Омывается Коралловым и Соломоновым морями, морем Бисмарка, от Австралии ПНГ отделяет Торресов пролив.



Центральные горы Новой Гвинеи тянутся через весь остров в виде двух параллельных цепей (самая высокая точка — гора Вильгельм, 4509 м). Между горами находятся равнины. Равнины на побережье и горы в центральной части типичны и для большинства островов, прилегающих к Новой Гвинее. На крупных островах горные вершины достигают 2000–3000 м и занимают большую их часть. На северном побережье Новой Гвинеи, на Новой Британии и Бугенвиле есть действующие вулканы. Распространены гейзеры, грязевые кратеры, горячие источники. Часты землетрясения, иногда разрушительные (страна расположена вдоль тихоокеанского «Кольца огня»). Общая протяжённость речной сети — ок. 11 тыс. км (самая длинная река — Флай, 1200 км). Самое крупное озеро — Мюррей (647 км<sup>2</sup>). Область болот на юго-западе Новой Гвинеи — одна из самых обширных в мире. *Почвы* — чрезвычайно разнообразны и плодородны. Богат *растительный мир*. Ок. 80% территории занимают леса: 13 видов тропического леса, по 5 видов пальмовых лесов и болотистых кустарников, 3 вида мангровых лесов. Здесь самое большое в мире видовое разнообразие орхидей. *Животный мир* представлен сумчатыми — распространены небольшие древесные кенгуру (воллаби) и сумчатые барсуки. Водятся летучие собаки и ехидны, до 70 видов змей (в основном ядовитых), ок. 650 видов птиц (ок. 40 — райских). В реках и прибрежных водах водятся крокодилы, черепахи, ок. 1400 видов рыб.

*Полезные ископаемые:* страна обладает богатыми природными ресурсами. Из разведанных полезных

ископаемых наиболее важны золото, медь, серебро, никель, кобальт, нефть (подтверждённые запасы — 345 млн барр.) и природный газ (385 млрд м<sup>3</sup>). 200-мильная экономическая зона (1,9 млн км<sup>2</sup>) богата рыбой (15% мировых ресурсов тунца). Весьма значительны лесные и гидроэнергетические ресурсы.

*Климат* тропический и субтропический. Круглый год — жарко и влажно. Сезон дождей: декабрь — март. Разнообразие ландшафтов определяет значительные климатические различия. В низменных районах Новой Гвинеи среднесуточная температура +21—32°С. В центральных горных районах — значительные колебания между дневной и ночной температурами, на высокогорье бывают заморозки и даже снег. Среднегодовые осадки — св. 2000 мм, но сильно разнятся: в г. Порт-Морсби — ок. 1200 мм, а в районе Кикори — св. 5000 мм, хотя оба расположены на берегу одного залива Папуа. Бывают и сильные засухи, а также разрушительные нашествия цунами.

По численности населения ПНГ — крупнейшая страна Океании. Темпы прироста — 2—3% в год. Ок. 78% жителей — папуасы, ещё 20% — различные племена меланезийцев, микронезийцы, полинезийцы. Есть также незначительное число китайцев, филиппинцев, индийцев, австрало-европейцев. Широко распространены местный вариант пиджин (англо-китайский диалект) и язык хири-моту (в Папуа). На английском говорит не более 1—2% населения. Местных языков — св. 700. Во внутренних районах Новой Гвинеи сохранились племена, находящиеся вне пределов развития мировой цивилизации и не имеющие представления о существовании соседних племён. Уровень грамотности — 66%. Продолжительность жизни мужчин — 62 года, женщин — 66 лет. Детская смертность 55 чел. на 1000 новорождённых.

44% верующих — протестанты (в т.ч. 16% — лютеране), 22% — католики, 34% — последователи традиционных местных религий и племенных верований.

Первые европейцы (португальцы) появились на Новой Гвинее в нач. 16 в., назвав её островом Папуасов (от малайского слова «*papuah*» — курчавоволосый). Современное название остров получил от испанцев, посчитавших, что местные жители похожи на обитателей гвинейского берега Африки. Нидерланды колонизировали западную часть острова (ныне — индонезийская провинция Ириан Джайя) в 1-й трети 19 в. В 1885 восточная часть Новой Гвинеи и прилегающие к ней острова поделили Германия (север) и Великобритания (юг). В 1902 последняя

передала свою часть (Папуа) Австралии. Германская часть была оккупирована Австралией во время 1-й мировой войны, а затем управлялась ею по мандату Лиги Наций. Во 2-й мировой войне Новая Гвинея и прилегающие острова были местом тяжёлых боёв американо-австралийских войск с японскими. В 1945 Австралия получила мандат ООН на управление Новой Гвинеей. В 1949 Новая Гвинея и Папуа были объединены в одну территорию. Одновременно был создан Законодательный совет, который в 1964 трансформировался в Палату Ассамблеи (совещательный орган при колониальной администрации). В 1973 ПНГ получила статус самоуправления, а в 1975 — независимость. В дополнение к нестабильной внутренней обстановке (связанной с чехардой правительств и т.п.) политическое и экономическое развитие страны осложнилось начавшейся на рубеже 1988—89 гражданской войной (погибло ок. 20 тыс. чел.), вызванной движением за отделение Бугенвиля (150 тыс. жителей, в основном меланезийцы) от ПНГ. В то время добываемая на острове медная руда составляла основной внутренний источник дохода страны. Только в 1998 удалось достичь соглашения о прекращении огня. И лишь в августе 2001 одобрено Бугенвильское мирное соглашение, предусматривавшее создание автономии, проведение референдума о политическом будущем острова, сбор и ликвидацию находящегося у местных общин (17) оружия и т.д. В марте 2002 парламент страны принял конституционные поправки для обеспечения выполнения мирного соглашения. Однако сбор и ликвидация оружия на Бугенвиле идут крайне медленно. Обстановка в стране в целом остаётся крайне криминогенной.

ПНГ — парламентская демократия в рамках Содружества (бывшее Британское) наций. Глава государства — английская королева. Ее представляет генерал-губернатор, назначаемый королевой по выбору правительства ПНГ. Законодательная власть принадлежит однопалатному парламенту (Палата Ассамблеи). Его 109 депутатов избираются всеобщим голосованием на 5 лет: по одному от 20 провинций и 89 — от электоральных районов. Следующие выборы — в 2007. Глава исполнительной власти — премьер-министр (Майкл Сомаре, с 2002). По его предложению генерал-губернатор назначает правительство — Национальный исполнительный совет. В нём обычно представлена коалиция нескольких партий. Поэтому в политическом смысле страну иногда называют тихоокеанской Италией.

*Административное деление:* 19 провинций и Столичный округ. Крупнейший город страны — столица Порт-Морсби. На Новой Гвинее — ещё два крупных города-порта: Лае (ок. 150 тыс. чел.) и Маданг.

Наиболее известной и авторитетной личностью является Майкл Сомаре, отец-основатель независимого государства ПНГ, глава его первого правительства и нынешнего (вновь призван к власти для стабилизации внутривнутриполитического положения).

*Основные политические партии:* Народно-прогрессивная партия (16 мест в парламенте), Пангупати (Объединённая партия ПНГ, 15), Национальный альянс (лидер М. Сомаре, 15), Народно-демократическое движение (откололась от Пангупати, 9), Народный национальный конгресс (7), Партия народного действия (5), Объединённая партия (3), Национальная партия (1), Меланезийский альянс (выступает за автономию острова Бугенвиль) и т.п. Приверженность политическим партиям и политические союзы весьма подвижны. Недавно принят закон, запрещающий парламентариям покидать партии, от которых они избраны, и предусматривающий другие изменения, нацеленные на выборы 2007.

*Внешняя политика* ПНГ основывается на поддержании тесных связей с Австралией и партнёрами по Форуму Тихоокеанских островов (ранее ЮТФ), странами Юго-Восточной Азии (ПНГ — ассоциированный член АСЕАН), а также с Японией, США, Китаем.

*Вооружённые силы* ПНГ включают Сухопутные войска, оперативные элементы ВМС и ВВС. Доля военных расходов в ВВП — 1,4% (2002).

ПНГ имеет дипломатические отношения с РФ (установлены с СССР в 1976).

*Экономика* остаётся отсталой. ВВП на душу населения — всего 700 долл. США (2,4 тыс. долл. по паритету покупательной способности). Среднегодовые темпы прироста ВВП в 1984—93 4,9%, в 1994—2002 — 0,7%, а в 2000—02 они были отрицательными.

Примерно 85% экономически активного населения занято в сельском хозяйстве и сопутствующих отраслях (65% — ведут натуральное хозяйство), 10% — в промышленности, остальные — в основном в госсекторе. Ок. 40% населения живёт ниже уровня бедности.

Ведущую роль в экономике играет горнодобывающая *промышленность* — добыча меди, золота и серебра, нефти, а в недалёкой перспективе и природ-

ного газа. Находится под контролем иностранных компаний. Разработка ресурсов сдерживается отсутствием инфраструктуры, труднопроходимыми ландшафтами и нестабильностью внутренней обстановки, большой вклад в которую вносят неконтролируемые центральным правительством местные племена, выдвигающие различные требования к горнодобывающим предприятиям под угрозой нарушения их работы.

Для обработки пригодны всего 5% территории. *Основные сельскохозяйственные культуры:* копра, пальмовое масло, кофе, какао-бобы, чай, натуральный каучук, овощи и фрукты, сладкий картофель. В животноводстве наибольшее развитие получили птицеводство и свиноводство. Важную роль играет рыболовство.

В промышленности много мелких предприятий по переработке продукции сельского хозяйства, пищевой и швейной промышленности, деревообрабатывающие, мебельные и строительные предприятия. Строится относительно крупный (1,5—2 млн т в год) нефтеперерабатывающий завод в Порт-Морсби.

Из 19,6 тыс. км автомобильных дорог ок. 700 км имеют твёрдое покрытие. Протяжённость внутренних водных путей — ок. 11 тыс. км. Основные порты и гавани: Порт-Морсби, Киета, Лае, Маданг, Рабаул. Имеются собственный небольшой морской флот, 491 аэропорта, а также 2 аэропорта для приёма вертолётов. Международный аэропорт — в Порт-Морсби. Пользователей Интернета — 135 тыс. (2001).

Развитие *туризма* в ПНГ находится на начальной стадии из-за нестабильности внутривнутриполитической ситуации и высокого уровня преступности. Интуристов — всего 20—50 тыс. в год. При благоприятной ситуации это число можно было бы легко довести до 1 млн чел., учитывая огромный потенциал экотуризма.

Основная часть (70%) *экспорта* приходится на продукцию горнодобывающей промышленности (нефть, золото, медная руда), вывозятся также древесина, пальмовое масло, кофе и какао-бобы, рыболовные. Импортируются машины и оборудование, готовые изделия, топливо и химические продукты, продовольствие. Основные внешнеэкономические партнёры — Австралия, Япония, страны Юго-Восточной Азии, Новая Зеландия.

Страна не может обходиться без значительной финансовой помощи со стороны Австралии (после получения независимости до 1/2 бюджета ПНГ формиро-

валось за счёт её помощи, но с 2000 финансируются не бюджетные расходы, а конкретные проекты — на сумму до 200 млн долл. США) и ряда международных организаций.

Бывший до М.Сомаре премьер-министром М. Мораута (с 1999) попытался восстановить взаимодействие (нарушенное событиями на Бугенвиле и борьбой политических сил в центре) государственных институтов, стабилизировать курс кины, восстановить устойчивый государственный бюджет, провести прива-

тизацию и поддержать мирный процесс на Бугенвиле, получив поддержку от МВФ и Всемирного банка. Перед Сомаре стоит нелёгкая задача продолжить курс Мораута на экономическую и политическую стабилизацию в стране.

Примерно 70% детей соответствующих возрастных групп посещают школы первой ступени и только 12% — второй. Бесплатное высшее образование дают два университета и педагогический колледж.







## ПИТКЭРН (Pitcairn Islands)

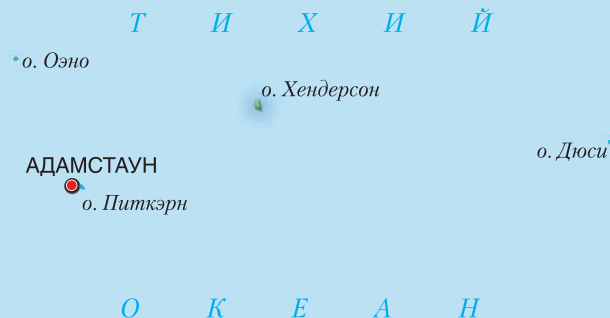
Официальное название — **Острова Питкэрн, Хендерсон, Дюси и Оэно** (*Pitcairn, Henderson, Ducie and Oeno Islands*). Расположен в юго-восточной части Тихого океана. Площадь 47 км<sup>2</sup>, численность населения 47 чел. (2003). Государственный язык — английский. Административный центр — Адамстаун. Государственный праздник — День рождения королевы Великобритании (вторая суббота июня, с 1926). Денежная единица — доллар П. (равен новозеландскому доллару).

Член Тихоокеанского сообщества (ранее ЮТК, с 1983).

Географические координаты: 25°04′ южной широты и 130°06′ западной долготы. К западу и северо-западу от Островов П. находится Французская Полинезия. Единственный обитаемый остров — П. (5 км<sup>2</sup>), вулканического происхождения, покрыт холмами (высшая точка — 347 м), берега — крутые. *Рек и ручьёв* нет. Дождевая влага хранится в искусственных резервуарах. *Почвы* плодородны. Густые *леса* сохранились на западе острова. Из дерева миро делают сувениры. Кроме крыс, есть одичавшие козы и куры. Дюси, Оэно и Хендерсон — низкие коралловые атоллы. *Протяжённость береговой линии* 51 км.

*Климат* — тропический, смягчаемый юго-восточными пассатами. Среднемесячная температура августа +24°С, февраля +18°С. Сезон дождей, с тайфунами — с ноября по март. Среднегодовое количество осадков — до 2000 мм, в засушливые годы — менее 800 мм.

Население сократилось с 237 чел. в 1937 (пик) до 47 в 2003. Все островитяне — потомки английских моряков-мятежников с корабля «Баунти» и таитянок.



Кроме официального английского, используется питкэрнский (смесь английского диалекта 18 в. и таитянского диалекта).

Все жители — протестанты (адвентисты седьмого дня).

П. — фамилия матроса, заметившего остров первым в 1767. В 1790 с судна «Баунти» здесь высадились мятежники с вывезенными ими с Таити местными жителями. С 1838 — британская колония, тогда же была принята Конституция, впоследствии модифицированная.

*Губернатор* острова — британский верховный комиссар (посол) в Новой Зеландии (до неё 5300 км). Он может налагать вето или отменять решения *местного органа власти* — Совета острова из 10 членов (6 — избираются населением ежегодно, 4 — назначаются). Совет острова возглавляет мировой судья, избираемый населением на 3 года.

Острова П. не имеют дипломатических отношений с РФ.

Основное занятие жителей — натуральное сельское хозяйство и рыболовство. Главный источник дохода — продажа на проходящие суда почтовых марок острова, выпускаемых с 1940, и сувениров.

На острове П. — 6,4 км неасфальтированных дорог. Кроме Адамстауна есть всего несколько мест для причаливания длинных лодок островитян.

Начальное школьное образование обязательно и бесплатно.





## САМОА (Samoa)

Официальное название — **Независимое Государство Самоа** (*Independent State of Samoa*). Расположено в центре юго-западной части Тихого океана. Площадь 2944 км<sup>2</sup>, численность населения — ок. 180 тыс. чел. (2003). Государственный язык — самоанский. Столица — г. Апия (35 тыс. чел., 2003). Государственный праздник — День независимости 1 июня. Денежная единица — тала (самоанский доллар).

Член ООН (с 1976), МВФ (с 1994), Форума Тихоокеанских островов (ранее ЮТФ, 1971).

Расположено на 9 островах западной части архипелага С. (два основных острова: Савайи, 1708 км<sup>2</sup>, и Уполу, 1118 км<sup>2</sup>). Географические координаты: 13°35' южной широты и 172°20' западной долготы.

Все острова — вулканические. Высшая точка — Силисили (1858 м, Савайи). Протяжённость береговой линии 403 км, окружена коралловыми рифами. Центр островов — гористый и неровный, прибрежные низменности — узкие. В реках и озёрах значительны запасы пресной воды. Леса, включая тропические, занимают более 45% территории (в основном на Савайи). Водится несколько видов летучих мышей и ящериц, ок. 50 видов птиц.

**Природные ресурсы:** рыбные запасы в 200-мильной экономической зоне (120 тыс. км<sup>2</sup>), древесина твёрдых пород, гидроэнергоресурсы.

**Климат** — тропический. Сезон дождей: октябрь—апрель, сухой: май—сентябрь. Среднегодовая температура +27°С. Среднегодовой уровень осадков — от 2500 до 7000 мм в зависимости от района. Бывают разрушительные циклоны и ураганы.



Рост населения сдерживается эмиграцией (ок. 90 тыс. самоанцев живут в Новой Зеландии). Почти 93% населения — самоанцы (полинезийцы). Остальные — европолинезийские метисы, а также европейцы, китайцы и т.д. Более 70% населения живёт на Уполу. Коренное население сохраняет традиционную структуру общества (семейные группы во главе с избранным вождём, матаи). Это способствует политической и социальной стабильности. Распространены самоанский и английский языки. Грамотно почти 100% взрослого населения. Средняя продолжительность жизни: мужчин — 67 лет, женщин — 73 года. Детская смертность 30 чел. на 1000 новорождённых (2003).

Христианство — интегральная часть самоанской культуры, христиан — 99,7%. Протестантов — ок. 50% (большинство приверженцы Конгрегационалистской церкви С.), растёт влияние мормонов (26%), есть католики.

Самоанцы называют свою страну колыбелью Полинезии (Савайи считается родиной Полинезии). В 1889 архипелаг был разделён (установлен протекторат) на западную, германскую, восточную и американскую части. В 1914 Западное С. оккупировала Новая Зеландия, с 1920 управлявшая им по мандату Лиги Наций, а с 1946 — ООН. В 1962 Западное С. первой из южнотихоокеанских колоний получило независимость. С июля 1997 именуется Независимое Государство С.

С. — единственная в Океании конституционная монархия. Согласно действующей с 1962 (с внесёнными позднее изменениями) Конституции пожизненный глава государства — вождь МАЛИЕТОА Тану-

мафили II. После его смерти глава государства (с правами конституционного монарха) будет избираться на 5 лет Законодательной ассамблеей (Фоно). Её 49 депутатов избираются только из числа матаи (их ок. 19 тыс.) на 5 лет всеобщим прямым голосованием (следующие выборы — в 2006): 47 депутатов избирают этнические самоанцы, 2 депутатов — население несамоанского происхождения. С одобрения Фоно лидер победившей на выборах партии назначается главой государства премьер-министром (Саилеле Малиелегаопи ТУИЛА'ЕПА, с 1998). По его совету глава государства также назначает 12 членов кабинета.

Административно делится на 11 округов. Фактически единственный город — столица Апия (Уполу).

*Основные политические партии:* Партия защиты прав человека (правящая, 30 мест в Фоно), Партия национального развития С. (оппозиционная, 13), Христианско-демократическая партия С., Национальная партия С., Самоанская прогрессивно-консервативная партия, Партия всего народа С., Самоанская объединённая независимая партия.

*Вооружённых сил* нет. По договору от 1962 С. может прибегнуть к военной помощи Новой Зеландии.

С. имеет дипломатические отношения с РФ (установлены с СССР в 1976).

ВВП на душу населения 1300 долл. США. Экономика развивается неровно. После 6,75% средних темпов прироста ВВП в 1994–96 в 1997–99 они упали до 1,9%, в 2000–01 пошли на подъём — 5,95%, затем снова замедлились. Основа экономики — полунатуральное сельское хозяйство. Население разводит крупный рогатый скот, свиней, домашнюю птицу. Рыболовная отрасль невелика, но растёт экспорт некоторых рыбо-

продуктов. Есть несколько мелких предприятий пищевой, табачной, швейной и обувной промышленности, по выпуску сувениров. В последние годы появились предприятия деревообработки и производства автозапчастей (на экспорт). 2/3 населения занято в сельском хозяйстве, более 20% — в сфере услуг, по 3,5% — в промышленности и на транспорте.

Общая протяжённость автодорог — ок. 800 км (270 км — с твёрдым покрытием). Главные морские ворота страны — Асау (Савайи). Из 4 аэропортов 3 имеют взлётно-посадочные полосы с твёрдым покрытием. Между Уполу и Савайи существует регулярное судоходное и авиасообщение. Международный аэропорт в районе г. Апия принимает все виды самолётов. В 2002 — 3 тыс. пользователей Интернета.

Иностраный туризм (70–90 тыс. туристов в год) стал важным источником получения инвалюты (25% ВВП). Действует 10-летний план расширения его инфраструктуры.

Продукция сельского хозяйства — 90% экспорта: рыба и рыбопродукты, кокосовое масло, крем и копра, таро, бананы, какао-бобы, кофе. Вывозятся также пиво, древесина и т.п. Ввозятся готовые изделия, продовольствие. Основные внешнеэкономические партнёры — Австралия, США, Новая Зеландия.

Иностранная помощь обычно в 4–5 раз превышает доходы от экспорта, важную роль играют и денежные переводы соотечественников, живущих и работающих за границей.

Для детей до 14 лет школьное обучение обязательно. Два колледжа — тропического сельского хозяйства и профтехобразования. В 1984 основан Национальный университет.





## СЕВЕРНЫЕ МАРИАНСКИЕ ОСТРОВА (Northern Mariana Islands)

Официальное название — **Содружество Северных Марианских Островов** (*Commonwealth of the Northern Mariana Islands*). Расположены в западной части Тихого океана. Площадь 477 км<sup>2</sup>, численность населения 80 тыс. чел. (2003). Государственный язык — английский. Административный центр — остров Сайпан (св. 50 тыс. чел, 2003). Государственный праздник — День Содружества 8 января (1978). Дежная единица — доллар США.

Член Тихоокеанского сообщества (ранее ЮТК, с 1983).

Расположены между 13° и 31° северной широты и 144° и 146° восточной долготы на 14 островах Марианского архипелага, вытянувшихся на 685 км с севера на юг. Граничит на юге с Гуамом (15-й остров в Марианской гряде, переходящей в самую глубокую на планете Марианскую впадину — 10 900 м).

Все острова — вулканические, гористые. Протяжённость береговой линии — 1482 км. Северные острова (9) — более молодые. Активные вулканы сохраняются на Пагане и Агрихане (безымянная вершина 965 м — наивысшая точка Микронезии). Мауг и Гугуан — заповедники дикой природы, в деревьях на верхушках скал гнездятся тысячи морских птиц. Сариган богат тропической растительностью, пристанище крупной колонии диких козлов. Южные острова (5), включая крупнейшие (Сайпан, 125 км<sup>2</sup>, Тиниан, 105 км<sup>2</sup> и Рота, 101 км<sup>2</sup>) — более старые. На известковых почвах там растут кокосовые пальмы, жароустойчивые злаки, сахарный тростник и т.д. На Сайпане — 6 разных ландшафтов: от



вулканических холмов до влажных низин и песчаных пляжей.

**Природные ресурсы:** рыбные запасы в 200-мильной экономической зоне.

**Климат** тропический, ровный в течение года, средняя температура +30°С, суше, чем в других местах Микронезии. Количество осадков невелико — в пределах 250 мм в год. Сезон дождей: июль — ноябрь. В это время бывают тайфуны.

Население растёт быстрыми темпами (3—4% в год), в т.ч. за счёт иммиграции. Большую часть населения составляют микронезийские народности (чаморро, каролинцы и др.), есть европейцы, японцы, китайцы, филиппинцы и корейцы. Распространены язык чаморро (в основном устный) и каролинский. На английском в семьях говорят менее 15% населения. Большинство чаморрцев для общения с туристами немного говорят по-японски. Грамотно 97% взрослого населения. Продолжительность жизни мужчин — 73 года, женщин — 79 лет. Детская смертность 5,5 чел. на 1000 новорождённых.

Большая часть населения сосредоточена на острове Сайпан, обитаемы ещё 5 островов.

Господствует католическая религия в сочетании с сохранением приверженности традиционным легендам, верованиям и табу.

В 1521 Марианские острова открыл Ф. Магеллан. Их колонизация в 17 в. сопровождалась вооружёнными столкновениями испанцев с коренными жителями — чаморро, большая часть которых была истреблена. Получили своё наименование в честь Марианны Австрий-



ской — вдовы испанского короля Филиппа IV. В 1899 Испания продала их Германии. После 1-й мировой войны по мандату Лиги Наций острова перешли под контроль Японии. В 1947 США получили Марианы в управление в качестве одной из подопечных территорий ООН. Доступ на острова из-за военных объектов США был ограничен. Большая часть Тиниана (отсюда взлетали самолёты В-29 для атомных бомбардировок Хиросимы и Нагасаки) до сих пор зарезервирована для использования ВС США. В 1972 начались переговоры между представителями островов и правительством США о будущем статусе Мариан. В 1975 ими подписано Соглашение о создании Содружества С.М.О., находящихся «в политическом союзе» с США. С 1978 после одобрения на референдуме вступила в действие Конституция Мариан, на основе которой прошли первые выборы законодательной и исполнительной власти. В 1986 вступило в действие и вышеупомянутое Соглашение. В 1990 СБ ООН упразднил статус подмандатной территории применительно к С.М.О.

С.М.О. — самоуправляющееся Содружество «в политическом союзе» с США, которые контролируют внешние связи и оборону. *Глава государства* — президент США. Коренное население имеет американское гражданство, но в американских выборах не участвует. Федеральное финансирование экономики Мариан в компетенции Министерства внутренних дел США.

Административного деления страна не имеет, но есть 4 муниципалитета (Северные острова, Сайпан, Тиниан и Рота).

*Исполнительная власть* осуществляется губернатором (Хуан Н. Бабаута) и вице-губернатором (Диего Т. Веневенте), избираемыми прямым всеобщим голосованием на 4 года. Следующие выборы — в 2005. В двухпалатном Законодательном собрании 9 сенаторов (избираются на 4 года) и 18 членов палаты представителей (на 2 года). Население островов избирает также «постоянного представителя» в США с резиденцией в Вашингтоне (в отличие от Гуама, который имеет своего делегата при палате представителей конгресса США).

*Политические партии:* по аналогии с США — Республиканская (её члены — нынешний губернатор и постоянный представитель в Вашингтоне, 4 сенатора и 16 депутатов нижней палаты) и Демократическая (3 сенатора и депутат), Партия реформ (сенатор), Партия Соглашения (депутат).

С.М.О. дипломатических отношений с РФ не имеют.

ВВП на душу населения 12,5 тыс. долл. США. Главные отрасли экономики — быстро растущие швейная промышленность и туризм. Ок. 50% рабочей силы занято в туристической отрасли (25% ВВП), ещё 35% (в основном китайцев) — в швейной промышленности. Число иностранных рабочих более чем в 4 раза превышает число местных, среди которых высока безработица — 30%.

Роль сельского хозяйства невелика. На небольших фермах выращиваются кокосовая пальма, хлебное дерево, овощи и фрукты. На ранчо разводится крупный рогатый скот. Определённое значение имеют промысел и переработка рыбы (в основном тунца).

Протяжённость автомобильных дорог — ок. 400 км. 2 морских порта — на Сайпане и Тиниане. Из 6 аэропортов 3 имеют взлётно-посадочные полосы с твёрдым покрытием, есть вертолётная площадка.

В год острова посещают от 500 тыс. и более интуристов (преобладают японцы, Марианы — ближайшие для них тихоокеанские острова и памятные места боёв 2-й мировой войны).

Важное значение для экономики Мариан имеет финансовая помощь США, но её доля в бюджете страны в последние годы сокращалась по мере увеличения местной доходной базы.

Главная статья экспорта — изделия швейной промышленности. Импортируются продовольствие, топливо, строительные материалы и оборудование. Основные партнёры — США и Япония.

Система школьного образования включает государственные (начальные и школы второй ступени) и частные школы. Продолжить обучение можно в колледже Северных Мариан, а также в учебных заведениях США.





## СОЛОМОНОВЫ ОСТРОВА (Solomon Islands)

Официальное название — **Соломоновы Острова**. Расположены в юго-западной части Тихого океана. Площадь 28 450 км<sup>2</sup>, численность населения 509 тыс. чел. (2003). Государственный язык — английский. Столица — г. Хониара (55 тыс. чел., 2003). Государственный праздник — День независимости 7 июля (1978). Денежная единица — доллар С.О.

Член ООН (с 1978), МВФ (1979), ВТО (с 1994), Форума Тихоокеанских островов (ранее ЮТФ).

Расположены между 5°10' и 12°45' южной широты и 155°30' и 170°30' восточной долготы на архипелаге С.О. (исключая острова Бугенвиль и Бука, входящие в состав Папуа-Новой Гвинеи), островной группе Санта-Крус, других группах и отдельных островах (всего 922 острова). Самые крупные: Гуадалканал (5,6 тыс. км<sup>2</sup>), Макира (Сан-Кристоваль) и Санта-Исабель (по 4,7 тыс. км<sup>2</sup>). Протяжённость архипелага — ок. 1500 км. Протяжённость береговой линии — 5313 км.

К северо-западу и западу от архипелага находится Папуа-Новая Гвинея, к юго-востоку — Вануату.

На западе архипелаг омывается Соломоновым, на юго-западе — Коралловым морями.

В составе С.О. — вулканические, высокие (в основном), и коралловые, низкие, острова. На высоких островах есть потухшие и действующие вулканы, горячие источники, часты землетрясения. Горные цепи занимают почти всю их поверхность (самая высокая точка — г. Макаракомбуру, 2294 м, Гуадалканал). Между горами — глубокие узкие долины. Вдоль побережья тянутся узкие низменности. Многие вулканические острова окружены коралловыми рифами. На



крупных островах много горных рек, пригодных для строительства гидроэлектростанций. Озёр немного, но озеро Тингтоа (коралловый остров Реннелл) — крупнейшее в Океании. Высокие острова покрыты густыми лесами ценных тропических пород. *Животный мир* небогат: опоссум, лесная мышь, большой суслик (встречается только здесь). В мангровых болотах водятся крокодилы. Св. 150 видов птиц (особенно много попугаев). В окружающих водах много рыбы, морских черепах, змей, моллюсков.

*Полезные ископаемые:* в 200-мильной экономической зоне (1,63 млн км<sup>2</sup>) — одна из крупнейших в мире концентраций тунца. Есть запасы свинца, цинка, никеля и золота.

*Климат* — тропический. Жаркий и влажный сезон: ноябрь—март (ливни, ураганы). Среднегодовая температура +23—27°С. Среднегодовое количество осадков — 2000—3000 мм (в некоторых местах — до 8000 мм).

Темпы *прироста населения* — до 3% в год. Состав населения: меланезийцы (93%), полинезийцы (4%), микронезийцы (1,5%), есть европейцы (0,8%), китайцы (0,3%) и т.д. Основной язык межэтнического общения — пиджин (англо-меланезийский вариант). На английском говорит не более 2% жителей. Коренное население использует примерно 120 языков и диалектов. Сохраняются очень сильные общинные, клановые и семейные связи. 90% жителей обитает в небольших деревнях и занято натуральным или полунатуральным сельским хозяйством. Грамотно 65% взрослого населения. Продолжительность жизни

мужчин — 70, женщин — 75 лет. Детская смертность 23 чел. на 1000 новорождённых.

Среди верующих преобладают христиане, в основном протестанты (78%), в т.ч. англикане — 45%. Католиков — 18%, приверженцев традиционных верований — 4%.

Первым из европейцев на архипелаге побывал испанец А. де Менданья (1568). Предполагая, что отыскал сказочную страну библейского царя Соломона, он назвал архипелаг С.О. Только через 200 лет их исследованием занялись другие европейские мореплаватели. Кровавые столкновения между работорговцами и коренными жителями послужили поводом для Великобритании установить в 1893—1900 протекторат над архипелагом и близлежащими островами (часть их в 1900 ей уступила Германия). Волнения коренного населения продолжались вплоть до 2-й мировой войны, когда С.О. были оккупированы японцами. В 1942 — 43 острова — место ожесточённых сражений (особенно Гуадалканал) американских войск и их союзников с японскими войсками. После войны под давлением борьбы коренных жителей за независимость началось развитие самоуправления. В 1974 проведены первые выборы в Законодательную ассамблею С.О. В 1976 они получили статус внутреннего самоуправления, а в 1978 — независимость. Из-за периодических вспышек межэтнических столкновений внутриполитическая обстановка остаётся крайне нестабильной. Так, в кон. 1998 вспыхнули очередные волнения на острове Гуадалканал, вызванные недовольством местных жителей (исатабу) потоком переселенцев с других островов архипелага (прежде всего с соседнего, самого населённого, острова Малаита) и связанным с этим захватом земель, ростом преступности и т.п. Более 20 тыс. малаитцев были изгнаны с Гуадалканала. В ответ военизированные отряды малаитцев в июне 2000 силой заставили тогдашнего премьер-министра подать в отставку и захватили контроль над столицей. Несмотря на то что к кон. 2000 было достигнуто мирное соглашение, а в декабре 2001 проведены новые выборы, в стране продолжало господствовать беззаконие. Новые государственные власти неоднократно призывали к введению на территорию страны миротворческих сил ООН или Форума Тихоокеанских островов. Наконец, 24 июля 2003 на Гуадалканале высадился передовой отряд австралийских войск в составе объединённых сил Форума (в них вошли также части Папуа-Новой Гвинеи, Фиджи, Тонга, Самоа и Новой Зеландии) для восстановления на архипелаге законности и порядка.

С.О. — парламентская демократия в составе Содружества наций (бывшее Британское). Глава государства — английская королева (одновременно — королева С.О.). Она назначает генерал-губернатора по рекомендации местного парламента, 50 депутатов которого избираются всеобщим голосованием на 4 года (следующие выборы в 2005). Исполнительная власть — у премьер-министра (А. Кемакеза), утверждаемого парламентом вместе с его заместителем и министрами (все члены парламента).

Административно страна делится на 9 районов (провинций) и г. Хониара.

*Основные политические партии:* Партия народного альянса (лидер А. Кемакеза, 16 мест в парламенте), Союз С.О. за коалицию перемен (13), Прогрессивная народная партия (2), Лейбористская партия С.О. (1) и т.д.

Регулярных *вооружённых сил* нет, есть только полиция и разведка.

С.О. дипломатических отношений с РФ не имеют.

ВВП на душу населения 1,7 тыс. долл. США (по паритету покупательной способности валюты, 2001). Внутриполитический хаос последних лет сильно ударил по экономике. Если в 1984—93 среднегодовые темпы прироста ВВП составляли 3,5%, а в 1994—96 — даже 7,7%, то за 1997—2002 объём ВВП уменьшился почти на 20%. Св. 70% экономически активного населения ведёт полунатуральное сельское хозяйство. Выращиваются какао-бобы, кокосовая пальма, рис, картофель, овощи и фрукты и т.п. Население разводит свиней и домашнюю птицу, а крупный рогатый скот выращивается на фермах. В товарном секторе экономики на сельское и лесное хозяйство и рыболовство приходится 24% занятых, на промышленность — 13%, на сферу услуг (торговля, финансы, госаппарат и т.п.) — более 60%.

Есть предприятия по производству рыбных консервов, одежды, мебели, сувениров, деревообрабатывающие.

Из более 1360 км автодорог только 34 км с твёрдым покрытием, а 800 км — дороги внутри частных плантаций. Между островами курсируют каботажные суда. Главный морской порт — Хониара. Есть несколько портов и гаваней. Из 32 аэродромов 2 имеют взлётно-посадочные полосы с твёрдым покрытием. Международный аэропорт — в районе г. Хониара. Пользователей Интернета — 8,4 тыс. чел. (2002).

Потенциальные возможности туризма используются слабо, в год бывает всего 10—11 тыс. интуристов. Помимо неразвитости транспортной и прочей инфраструктуры, главное препятствие для рас-

ширения потока туристов — нестабильное внутри-политическое положение.

На экспорт идут копра, пальмовое масло, рыба, древесина, какао. Импортируются продовольствие и топливо, готовые изделия, машины и оборудование. Внешнеэкономические партнёры: Япония, Австралия, Южная Корея, страны Юго-Восточной Азии и т.д.

Большую роль играет иностранная финансовая помощь (Япония, Австралия, Новая Зеландия, КНР).

*Школьное образование* до сих пор необязательно. Из более 500 школ средних — только 21. Колледж высшего образования готовит педагогов, бухгалтеров, фельдшеров, специалистов рыбного хозяйства. Но собственно высшее образование жители получают на Фиджи, в Папуа-Новой Гвинее, Австралии и Новой Зеландии. В Хониаре находится Институт морских ресурсов Южнотихоокеанского университета (Фиджи).







## ТОКЕЛАУ (Tokelau)

Официальное название — **Токелау**. Находится в центральной части Океании. Площадь 10,12 км<sup>2</sup>, численность населения 1400 чел. (2003). Государственный язык — токелаунский. Административный центр — Факаофо (ок. 550 чел., 1999). Государственный праздник — День Вайтанги (договор, установивший суверенитет Великобритании над Новой Зеландией, 6 февраля 1840). Денежная единица — новозеландский доллар.

Член Тихоокеанского сообщества (ранее ЮТК, с 1983).

Расположена к северу от Самоа на трёх атоллах: Атафу, Нукунону и Факаофо. Географические координаты: 9°00′ южной широты и 172°00′ западной долготы.

Атоллы состоят из множества коралловых островков (высота до 5 м), окружающих большую центральную лагуну. Протяжённость береговой линии — 101 км. Известковая почва не задерживает дождевую воду, и её собирают в специальных резервуарах. *Растительность* — густая: ок. 40 видов деревьев и кустарников (панданус, кокосовая пальма и т.п.). *Животный мир* представлен крысами, ящерицами, морскими птицами.

*Природные ресурсы*: рыба в лагунах и окружающих водах.

*Климат* — экваториальный, влажный. Годовые колебания температуры +24–32°C. Среднегодовое количество осадков 2500 мм (в основном — в апреле–ноябре). Атоллы находятся в тихоокеанском поясе тайфунов.



Население распределено между атоллами примерно поровну, *численность* — относительно стабильна, поскольку естественный прирост только компенсирует эмиграцию в Новую Зеландию и Самоа. Жители Т. — потомки полинезийцев — переселенцев с Самоа и их браков с европейцами и латиноамериканцами. Помимо официального токелаунского, распространены английский язык и местные языковые диалекты. Сохраняются племенная социальная структура и общинное владение землёй. *Продолжительность жизни* мужчин 68, женщин — 70 лет.

70% населения — протестанты-конгрегационисты, 28% — католики. Есть немногочисленные приверженцы других религий.

В 1765 Т. (в 1916–46 называлась Острова Юнион) обнаружил английский капитан Дж. Байрон. С 1889 — британский протекторат, с 1925 — под управлением Новой Зеландии, с 1977 — самоуправляющаяся территория Новой Зеландии. В 1996 парламент Новой Зеландии принял закон о передаче ограниченных законодательных прав Генеральному Фоно.

В качестве Конституции действует Закон парламента Новой Зеландии об островах Т. от 1948. Управляется администратором, назначаемым министром иностранных дел и торговли Новой Зеландии. *Высший местный орган власти* — Генеральный Фоно (ассамблея) из 45 членов — по 15 от каждого атолла. Их выбирает Совет старейшин каждого атолла на 3 года. *Исполнительный орган* — Совет Фаипуле (лидеров) трёх атоллов, которые возглавляют Совет на основе ежегодной ротации.

Т. не имеет дипломатических отношений с РФ.

Возможности экономического развития крайне ограничены. ВВП на душу населения 1 тыс. долл. США. Финансовая помощь Новой Зеландии — в 3 раза больше ВВП. Местные жители ведут натуральное сельское хозяйство: выращивают таро, папайю, бананы и т.п., разводят свиней, коз и домашнюю птицу. Основные источники доходов: экспорт копры, марок и памятных монет, сувениров, а также денеж-

ные переводы от родственников из Новой Зеландии. Дорог нет, есть только внешние якорные стоянки для морских судов. Лагуны способны принимать самолёты-амфибии.

На каждом атолле — бесплатная начальная школа. Продолжить образование можно на Самоа, Фиджи и в Новой Зеландии.

Проживание на маленьких атоллах придаёт *полинезийской культуре* токелаунцев самобытный колорит.





## ТОНГА (Tonga)

Официальное название — **Королевство Тонга** (*Kingdom of Tonga, Pule'anga Fakatu'i 'o Tonga*). Расположена в юго-западной части Тихого океана. Площадь 748 км<sup>2</sup>, численность населения ок. 108 тыс. чел. (2003). Государственные языки — тонганский и английский. Столица — г. Нукуалофа (ок. 30 тыс. чел., 2003). Государственный праздник — День независимости 4 июня (с 1970). Денежная единица — па'анга (тонганский доллар).

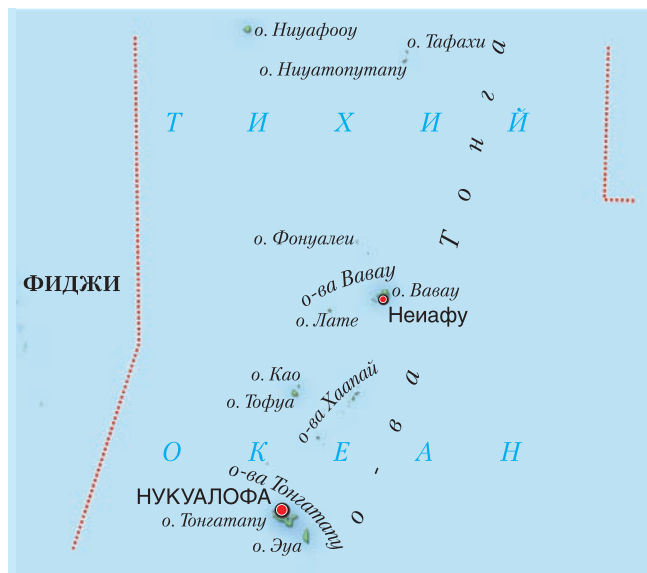
Член ООН (с 1999), МВФ (с 1991), Форума Тихоокеанских островов (ранее ЮТФ, 1971).

Королевство Т. расположено к востоку от Фиджи на одноимённом архипелаге, состоящем из трёх островных групп (Тонгатапу, Хаапай и Вавау): две островные цепи (171 остров, 36 — обитаемы) вытянуты с севера на юг примерно на 1000 км. Географические координаты: 20°00' южной широты и 175°00' западной долготы.

Острова западной цепи — вулканические (высота на острове Као — 1033 м), восточной — коралловые: холмистые (до 200 м) и низкие атоллы. Протяжённость береговой линии — 419 км. Почвы (известняк) на большинстве островов плодородные. Реки — только на двух островах. На вулканических островах — густые тропические леса (панданус, пальмы, древовидный папоротник и т.п.). Водятся крысы, мыши и летучие лисицы, змеи и ящерицы, ок. 30 видов птиц. Прибрежные воды богаты рыбой и рыболовными.

**Полезные ископаемые:** запасы рыбы в 200-мильной экономической зоне (700 тыс. км<sup>2</sup>).

**Климат** — прохладнее и суше, чем обычно в тропиках. Дуют постоянные ветры. Влажно — в октяб-



ре—апреле (+24—32°С). Суше — в мае—сентябре (+18—25°С). Выпадает 1500—2000 мм осадков в год, но бывают и засухи.

Т. населяют полинезийцы (не менее 85% — собственно тонганцы). Примерно 2/3 населения сосредоточено на острове Тонгатапу. Значительна эмиграция, в основном в Новую Зеландию (там живёт до 30 тыс. тонганцев). Используются английский и тонганский языки. Грамотно 98% взрослого населения. Продолжительность жизни мужчин — 66 лет, женщин — 71 год. Детская смертность 14 чел. на 1000 новорождённых.

Основная масса верующих принадлежит к Свободной евангелистской церкви Т. Есть англикане, адвентисты седьмого дня, католики и т.п.

Т. объединилась под началом нынешней королевской династии в 1845. С 1875 действует (с дополнениями) нынешняя Конституция страны. В 1900 король Т. подписал с Великобританией Договор о протекторате, но страна не считалась колонией, а в 1970 стала полностью независимой.

Королевство Т. — единственная конституционная монархия в Океании, член Содружества (бывшее Британское) наций. Административно делится на 3 островные группы.

**Глава государства** — король (с 1965 — Тауфа'ахау Тупоу IV).

Король назначает премьер-министра (принц Улукала Лавака Ата), его заместителя (обоих пожизненно) и кабинет министров. Есть также Тайный совет (в составе короля, кабинета министров и назначаемых

королём губернаторов островных групп Хаапаи и Вавау). В Законодательную ассамблею из 30 членов по должности входят 12 членов кабинета министров, 9 членов выбирают из своих рядов 33 наследственных аристократа и 9 членов избираются всеобщим голосованием на 3 года (следующие выборы в 2005).

*Политических партий* нет, но есть Тонганское движение за права человека и демократию.

*Вооружённые силы* Т. состоят из морской пехоты, королевской гвардии и ВМС, частей тылового обеспечения и обучения, а также полиции. Создаётся авиационное крыло. Тонганцы вошли в состав миротворческого контингента стран Форума Тихоокеанских островов, высадившегося на Соломоновых Островах летом 2003.

Королевство Т. имеет дипломатические отношения с РФ (установлены с СССР в 1975).

ВВП на душу населения — 2,2 тыс. долл. США. Среднегодовые темпы прироста ВВП в 1984—97 составляли 2%, но в 1998—2001 повысились до 3,35%, хотя в 2002 вновь упали. Значительна роль полунатурального сельского хозяйства. Выращиваются ямс, таро, кокосовая пальма, бананы, батат, цитрусовые, бахчевые культуры и овощи, разводятся крупный рогатый скот, свиньи, козы, домашняя птица. Развивается рыболовство, лёгкая промышленность, производство сувениров. В сельском хозяйстве занято 60% на-

селения, остальные — в основном в государственном секторе и сфере услуг. Безработица 12%.

Из 680 км автодорог — 184 км с твёрдым покрытием. В основных островных группах — по одному порту или гавани. К портам Т. приписаны св. 60 иностранных судов. Регулярное авиасообщение связывает аэропорт Нукуалофа с Новой Зеландией, Австралией, США, Фиджи и т.д. Для местного сообщения есть 5 аэродромов со взлётно-посадочными полосами без твёрдого покрытия.


Туризм (до 40 тыс. чел. в год) — второй источник валютных доходов после денежных переводов тонганцев, живущих за границей. Страна зависит и от внешней финансовой помощи (Австралия и Новая Зеландия).

Основа экспорта — тыква, кокосовые орехи, ваниль, чёрный перец, тропические фрукты (2/3 стоимости), вывозятся также морепродукты. Завозится значительная часть продовольствия. Основные партнёры — Новая Зеландия, Япония, США, Австралия, Фиджи.

Посещение начальной школы обязательно и бесплатно для всех детей 6—14 лет. Есть профтехшколы: сельскохозяйственные, полицейская и медицинская, педагогический колледж. Высшее образование тонганцы получают в основном в Новой Зеландии.







## ТУВАЛУ (Tuvalu)

Официальное название — **Тувалу**. Находится в юго-западной части Тихого океана. Площадь 26 км<sup>2</sup>, численность населения 11,3 тыс. чел. (2003). Государственные языки — тувалуанский и английский. Столица — Фунафути (3 тыс. чел., 1999). Государственный праздник — День независимости 1 октября (1978). Денежная единица — доллар Тувалу (равен австралийскому доллару).

Член ООН (с 2000), Форума Тихоокеанских островов (ранее ЮТФ).

Государство расположено на 9 коралловых островах архипелага Т., протянувшихся почти на 680 км к северу от Фиджи. Географические координаты: 8°00' южной широты и 178°00' восточной долготы. Все острова — коралловые атоллы не выше 5 м. Протяжённость береговой линии — 24 км. Рек и озёр нет. Почвы в основном бедные. Выращиваются бананы, папайя, хлебное дерево. Распространены крысы, ящерицы, черепахи. Много птиц. Воды лагун и рифов богаты рыбой.

**Полезные ископаемые:** запасы рыбы в 200-мильной экономической зоне (1,3 млн км<sup>2</sup>).

**Климат** — экваториальный. Температура +22—32°С с небольшими суточными колебаниями. Сухо и прохладнее в марте—октябре. В ноябре—феврале — сезон сильных дождей и штормовых ветров. Изредка бывают циклоны. На южных атоллах — до 3550 мм осадков в год, северные подвержены засухам.

Рост населения сдерживается его эмиграцией. Преобладают тувалуанцы (полинезийцы) — 96%, микронезийцев — 4%. Распространены тувалуанский, кирибати и английский языки. Грамотно 94% взрослого на-



селения. *Продолжительность жизни* мужчин — 65, женщин — 69 лет. Детская смертность 21 чел. на 1000 новорождённых.

Основное население страны сосредоточено на атолле Фунафути.

Почти все верующие (97%) объединены в автономную конгрегационалистскую Церковь Т. Есть представители других протестантских религий и католики.

Первыми из европейцев на Т. появились испанцы (1568). Англичане дали архипелагу наименование Острова Эллис. С 1892 — под британским протекторатом (вместе с островами Гилберта). С 1975 под именем Т. — отдельная британская колония, а с 1978 — независимое государство.

Т. входит в Содружество (бывшее Британское) наций. *Глава государства* — британский монарх. Его представляет генерал-губернатор, назначаемый из граждан Т. по предложению премьер-министра страны. *Законодательный орган* — палата собрания из 15 депутатов. Всеобщие прямые выборы — 1 раз в 4 года (следующие — в 2006). Из своего состава палата собрания выбирает премьер-министра (с августа 2002 — С. Сопоанга) и его заместителя.

*Политические партии* отсутствуют, депутаты обычно объединяются в неформальные группы.

Т. не имеет дипломатических отношений с РФ.

ВВП на душу населения 1100 долл. США (2002). Основа экономики страны — натуральное и полунатуральное сельское хозяйство и рыболовство. В них занято 70% населения. Есть несколько хлебопекарен, строительные и ремесленные мастерские.

Из 20 км автодорог — 8 км с твёрдым покрытием. Основное средство передвижения — велосипеды и мопеды. На Фунафути — морской порт и аэродром. Регулярное авиасообщение — с Фиджи и Кирибати.

Страну посещают в год не более 1 тыс. туристов.



Есть свои денежные знаки, но для основных расчётов используется австралийский доллар.

Главные статьи валютных доходов — продажа почтовых марок, копры, лицензий на ловлю рыбы в 200-мильной экономической зоне, денежные перево-

ды тувалуанцев, добывающих фосфаты на Науру или плавающих на иностранных рыболовных судах, а с 1998 — роялти за использование международного телефонного кода Т. и с 2000 — интернет-домена. Сильная зависимость от иностранной помощи. В 1987 создан Трастовый фонд Т., средства в который в основном внесли Новая Зеландия, Австралия, Великобритания, а также Япония и Южная Корея.

*Образование* для детей 6–15 лет обязательное и бесплатное. Есть Мореходная школа и учебный центр Южнотихоокеанского университета (Фиджи).





## УОЛЛИС И ФУТУНА (Wallis & Futuna)

Официальное название — **Территория Островов Уоллис и Футуна** (*Territory of the Wallis and Futuna Islands*). Расположены в юго-западной части Тихого океана. Площадь 274 км<sup>2</sup>, численность населения 15,7 тыс. чел. (2003). Государственный язык — французский. Столица — г. Мата-Уту (св. 1 тыс. чел., 1999). Денежная единица — французский (конторский) тихоокеанский франк.

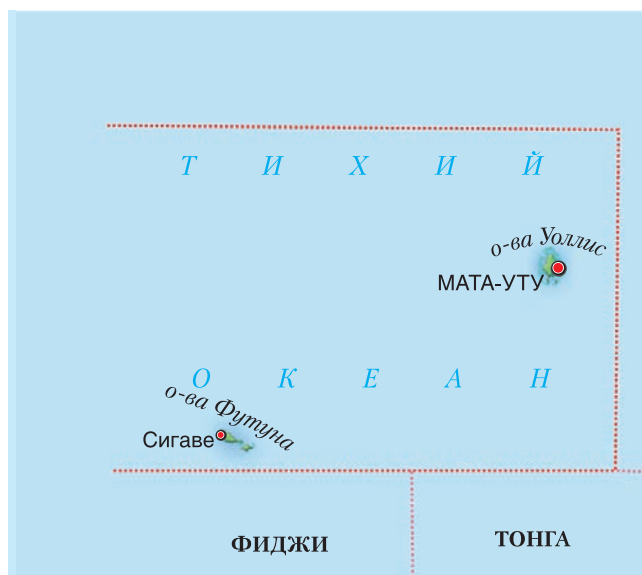
Член Тихоокеанского сообщества (ранее ЮТК, с 1983).

Острова У. и Ф. расположены между Фиджи и Самоа. Географические координаты: 13°18' южной широты и 176°12' западной долготы. В группу островов Уоллис входит остров Увеа и 22 мелких островка, в группу островов Футуна (Хорн) — острова Футуна и Алофи (необитаем).

Основные острова — вулканические с краснозёмными почвами, покрыты невысокими холмами и окружены коралловыми рифами. Протяжённость береговой линии 129 км. Высшая точка — вершина Сингави (765 м, Футуна). Рек нет, на Увеа и Футуна — много ручьёв и ключей. На Алофи естественные водные источники отсутствуют. От первоначально густых лесов (сохранились только на Алофи) остались небольшие участки. Растут панданус и другие тропические растения. Много видов папоротника. Эндемичных млекопитающих нет.

**Природные ресурсы:** богатые запасы рыбы и рыболовных в 200-мильной экономической зоне.

**Климат** — тропический. Среднегодовая температура +26,6°С. Количество осадков: 2500—3000 мм



в год. В мае—октябре — сухо и прохладно. В ноябре—апреле (время тропических штормов) — жарко и дождливо.

2/3 населения сосредоточено на Увеа. Преобладают полинезийцы, живущие в деревнях, разбросанных по побережью. Есть также несколько сотен франкоевропейцев. Помимо французского, население широко использует уоллисианский и другие полинезийские языки. Грамотно 50% взрослого населения. Велика эмиграция на Новую Каледонию, где обосновалось св. 17 тыс. выходцев с островов, в основном с Увеа. Последний исторически и культурно связан с Тонга, а Футуна — с Самоа, что питает сепаратистские настроения.

Почти всё население — католики.

В 1616 остров Футуна открыли голландские мореплаватели, а Увеа (местное название) был назван в честь английского мореплавателя С. Уоллиса (побывал здесь в 1767). С 1842 У. и Ф. — протекторат Франции. С 1961 — «заморская территория» Франции.

**Глава государства** — президент Франции. Он назначает верховного администратора, который возглавляет Совет территории: состоит из трёх верховных вождей и ещё трёх членов, назначаемых администратором по совету Территориальной ассамблеи — местным законодательным органом (20 депутатов: 13 — от Увеа и 7 — от Футуна), избираемых всеобщим голосованием на 5 лет (следующие выборы в 2007). Традиционная система власти основана на существовании трёх королевств, или владений верховных вождей: Уоллис (весь остров Увеа) и Си-

гэйв и Ало (оба на острове Футуна). Острова представлены в парламенте Франции депутатом Национального собрания и сенатором.

*Основные политические партии:* Объединение в защиту республики и другие аналоги французских партий, Союз У. и Ф.

Острова У. и Ф. не имеют дипломатических отношений с РФ.

ВВП на душу населения 2 тыс. долл. США. Основа экономики — полунатуральное сельское хозяйство и рыболовство. В сельском хозяйстве занято 80% населения, на государственной службе — 4% , остальные — в производстве сувениров, на нескольких лесопилках и т. п. Население возделывает таро, ямс, хлебное дерево, цитрусовые, овощи, разводит скот, особенно свиней (высоко ценятся и имеют церемониальное значение). Для производства копры на экспорт возделывается кокосовая пальма.

Протяжённость автодорог — 120 км (16 км дорог с твёрдым покрытием). Два морских порта: Мата-Уту и Леава (Футуна). Морская связь — в основном с Новой Каледонией. Международный аэропорт (Увеа) связан регулярными рейсами с Фиджи и Новой Каледонией. На острове Футуна есть местный аэропорт.


Для бюджета территории большое значение имеют субсидии французского правительства, продажа лицензий на ловлю рыбы иностранным судам и денежные переводы из Новой Каледонии от выходцев с островов.

Школьное образование бесплатное. Среднее и высшее образование можно получить на Новой Каледонии или в метрополии.

Сохраняется «культура бартера»: то, что даёт земля и океан, не подлежит продаже, а предназначено только для потребления семьей и соседями.







## УЭЙК (Wake)

Официальное название — **Остров Уэйк** (*Wake Island*). Расположен в центральной части Тихого океана к северу от Маршалловых Островов. Одно из самых изолированных мест на земле. Площадь 6,5 км<sup>2</sup> (на 2003, в 2000 — 7,8, ранее — 9,9 км<sup>2</sup>).

Географические координаты: 19°17′ северной широты и 166°36′ восточной долготы.

У. — атолл, состоящий из трёх коралловых островов: У. (основной), Уилкис и Пил. Они формируют полукольцо и соединены дамбами. Протяжённость береговой линии 19,3 км. Острова лежат на вершине подводного вулкана, а центральная лагуна — его бывший кратер. Высота — 0—6 м. *Почва*: песок и коралловый известняк. Природные источники воды отсутствуют. Атолл мало пригоден для проживания любых представителей фауны, кроме птиц.

*Природные ресурсы*: рыба в прибрежных водах.

*Климат* — тропический, жаркий, с незначительным числом осадков, бывают тайфуны, а после периодических подводных землетрясений — цунами.

Коренного населения нет. На кон. 2001 здесь находилось ок. 200 чел., работающих на подрядчиков ВС США.



В 1568 атолл открыл знаменитый испанец А. Менданья, назвав его Сан-Франциско. Более трёх веков принадлежал Испании — до 1899, когда отошёл к США в результате американо-испанской войны. В 1796 англичанин У. Уэйк дал острову и всему атоллу своё имя. Другие острова названы в честь побывавших здесь в самом конце 1840 американцев Ч. Уилкиса и Т. Пила. С декабря 1941 по 4 сентября 1945 У. оккупирован японцами. С 1934 использовался ВМС, а после войны — ВВС США.

У. — «неинкорпорированная» территория США (юридически не является частью их территории), находящаяся в ведении Министерства внутренних дел, военную деятельность осуществляют ВВС США.

Экономика сводится к обслуживанию военных объектов, здесь совершают промежуточные посадки (св. 700 в год) транспортные и военные самолёты. Возможны аварийные посадки и гражданских авиалайнеров. При срочной необходимости имеющаяся взлётно-посадочная полоса может принять и космические корабли многократного использования. Есть две внешние якорные стоянки для крупных морских судов.

На атолл претендуют Маршалловы Острова.





## ФЕДЕРАТИВНЫЕ ШТАТЫ МИКРОНЕЗИИ (Federated States of Micronesia)

Официальное название — **Федеративные Штаты Микронезии** (*Federated States of Micronesia*). Расположены в западной части Тихого океана. Площадь 702 км<sup>2</sup>, численность населения 137 тыс. чел. (2003). Государственный язык — английский. Столица — г. Паликир (11,7 тыс. чел., 2003). Государственный праздник — День Конституции 10 мая (с 1979). Денежная единица — доллар США.

Член ООН (с 1991), МВФ (с 1993), Форума Тихоокеанских островов (ранее ЮТФ, 1987).

Ф.Ш.М. расположены к северу от Папуа-Новой Гвинеи и Соломоновых Островов на 607 островах центральной и восточной частей Каролинского архипелага и лежащем южнее атолле Капингамаранги. Протяжённость с запада (остров Яп) на восток (остров Косрае) — ок. 3 тыс. км.

Географические координаты: 6°55′ северной широты и 158°15′ восточной долготы. Ф.Ш.М. делятся на 4 части: 1) Понпеи — одноимённый остров (самый крупный, 334 км<sup>2</sup>) и более 160 островов и атоллов; 2) Чуук — 11 «высоких» островов в лагуне Трук (одна из самых больших в мире — св. 2 тыс. км<sup>2</sup>) и несколько групп коралловых атоллов и островов; 3) Яп — 4 острова, составляющих остров Яп (три из них соединены между собой мостами) и 15 групп мелких островов и атоллов; 4) Косрае — одноимённый остров и островок Лелу, соединённые дамбой. Протяжённость береговой линии 6112 км.

Большинство островов Каролинского архипелага — низкие коралловые. Дождевая влага не задерживается в верхних слоях известковых почв. *Раститель-*



*ность* приспособлена к солёным грунтовым водам. На «высоких» вулканических островах — Понпеи и Косрае — *почвы* богаты органикой, *растительность* намного разнообразнее (арековая пальма, пандус, бамбук и т.д.). Мангровые заросли покрывают побережье почти всех вулканических островов. Высшая точка — 791 м (Понпеи). На Понпеи — более 40 рек. *Животный мир* представлен летучими мышами, крысами, водятся крокодилы, змеи, ящерицы. Разнообразен мир пернатых. Яп, в отличие от других «высоких» островов, невулканического происхождения, его покрывают холмы и луга. Воды коралловых рифов и лагун богаты рыбой и морским зверем.

*Полезные ископаемые*: крупнейшие в мире запасы тунца в 200-мильной экономической зоне (площадь св. 2,6 млн км<sup>2</sup>), высококачественные залежи фосфатов и потенциальные запасы минерального сырья на морском дне.

*Климат* — тропический. Температура +23–30°C. Остров Понпеи — одно из самых «мокрых» мест на планете (свыше 5000 мм осадков в год). Но под воздействием Эль-Ниньо случаются засухи. Регулярны разрушительные тайфуны (июнь—декабрь).

Среднегодовые темпы *прироста населения* ок. 3% в год, частично компенсируются эмиграцией (ок. 15 тыс. выходцев из Ф.Ш.М. живёт на Гуаме, Марианских и Гавайских островах, а также в материковой части США). Подавляющее большинство жителей — микронезийцы, есть полинезийцы. На этнических чертах сказываются многолетние контакты с европейцами и японская оккупация. Широко распространён

английский, два основных из 8 языков малайско-полинезийской группы — чуукезский (ок. 50% населения) и понпеанский (25%). Каждая из основных частей страны имеет свою культуру и традиции, но есть и общие черты. Грамотно 89% взрослого населения. Продолжительность жизни мужчин 67 лет, женщин — 71 год. Детская смертность 33 чел. на 1000 новорождённых.

Католиков — 50% верующих, протестантов — 47%, есть приверженцы местных верований.

Каролинские острова получили наименование в честь испанского короля Карла II — в 1521 здесь высадился Ф. Магеллан. С 1899 архипелаг под контролем Германии (выкупила его у Испании). В 1914 его оккупировала Япония. После 2-й мировой войны 6 тихоокеанских территорий по мандату ООН попали под опеку США (1947). Из них 3 (Понпеи, включая Косрае; Яп и Чуук) — нынешние составные части Ф.Ш.М. С 1979 действуют Конституция Ф.Ш.М., национальное правительство и правительства штатов. В 1986 со вступлением в силу Договора о свободной ассоциации с США Ф.Ш.М. стали суверенным государством. В 1990 СБ ООН упразднил статус подмандатной территории в отношении Ф.Ш.М.

Ф.Ш.М. — президентская республика. Президент — глава государства и правительства.

Административно делится на 4 штата соответственно географическим частям. Помимо столицы, в штатах есть административные центры.

Законодательная власть у Национального конгресса. В нём 14 сенаторов: 4 — по одному от каждого штата — избираются на 4 года (следующие выборы в 2007), ещё 10 — на 2 года пропорционально численности населения (следующие выборы в 2005). Из состава «четырёхлетних» сенаторов конгресс избирает на 4 года президента (с 2003 — Дж. Урусемал) и вице-президента (Р. Киллион). Для заполнения возникших после этого вакансий проводятся дополнительные выборы. При выборах руководителей государства действует неформальный принцип ротации между штатами. Аналогичную структуру исполнительной и законодательной власти согласно собственной Конституции имеет каждый из 4 штатов страны. Правительства штатов осуществляют большую часть исполнительных функций в государстве.

Политические партии отсутствуют.

По Договору о «свободной ассоциации» с США последние осуществляют оборону Ф.Ш.М.

Ф.Ш.М. имеют дипломатические отношения с РФ с 1999.

ВВП на душу населения ок. 2 тыс. долл. США. Темпы прироста ВВП с сер. 1990-х гг. — 1–2% в год. *Сельское хозяйство* сохраняет полунатуральный характер. Его значение падает. В нём занято до 50%. Остальные трудятся в государственном секторе, розничной торговле и туристической отрасли. Безработица — 15–20%.

Выращиваются кокосовая пальма, бетел, кассава, тропические фрукты и овощи, сладкий картофель, чёрный перец, развиваются птицеводство и свиноводство, рыболовство и рыбопереработка. Производятся сувениры из ракушек, дерева и жемчуга.

Автомобильных дорог — 240 км (42 км — с твёрдым покрытием). В каждом из 4 городских центров — международный аэропорт, способный принимать самолёты средней дальности, и глубоководный порт, доступный для океанских судов. В Ф.Ш.М. — 2 тыс. пользователей Интернета (2000).


Ежегодно острова посещают до 15 тыс. туристов. Удалённость и отсутствие инфраструктуры препятствуют развитию туризма, но Азиатский банк развития считает эту отрасль наиболее перспективной.

Ф.Ш.М. сильно зависят от финансовой помощи США. По Договору о «свободной ассоциации» в 1986–2001 она составила ок. 2 млрд долл. в виде грантов и субсидий. С 1999 идут переговоры о продлении Договора. Помощь продлена на время переговоров, но в последние годы сокращается, что сказывается на экономическом положении Ф.Ш.М.

Помимо рыбы и рыбопродуктов (85% экспорта), вывозятся копра и кокосовое масло, чёрный перец, бананы и т.п. Импортируются продовольствие и напитки, готовые изделия, оборудование. Главные партнёры — США, Япония, Гуам, Австралия. До 30% доходов бюджета приносит продажа лицензий иностранным рыболовным судам.

Начальное (восьмилетнее) государственное обучение обязательно (но 25% детей школу не посещают). Есть 2 (частные) школы второй ступени, Морская и рыболовная академия (уровень школы второй ступени и колледжа). Колледж Микронезии (Понпеи) даёт высшее образование.





## ФИДЖИ (Fiji, Viti)

Официальное название — **Республика Фиджийских Островов** (*Republic of the Fiji Islands*). Расположены в юго-западной части Океании. Площадь 18 376 км<sup>2</sup>, численность населения 870 тыс. чел. (2003). Государственный язык — английский. Столица — г. Сува (177 тыс. чел., 2003). Государственный праздник — День независимости, второй понедельник октября (1970). Денежная единица — фиджийский доллар.

Член ООН (с 1970), МВФ (с 1972), ВТО (с 1993), Форума Тихоокеанских островов (ранее ЮТФ, 1971).

Ф. расположены на 332 островах (110 — обитаемы) Фиджийского архипелага к югу от Тувалу и к западу от Тонга. Крупнейшие острова: Вити-Леву (10,6 тыс. км<sup>2</sup>) и Вануа-Леву (5,8 тыс. км<sup>2</sup>). Географические координаты: 18°00′ южной широты и 175°00′ восточной долготы.

Острова двух типов — вулканические и коралловые атоллы и рифы. Протяжённость береговой линии 1129 км. Вулканические острова в основном покрыты горными хребтами высотой до 500—1000 м (самая высокая вершина — Томаниви, 1324 м, на Вити-Леву). Береговые равнины довольно узкие. Пахотные земли — в устьях рек. Самая большая река — Рева (Вити-Леву) — судоходна на протяжении 130 км. Среди более 3 тыс. видов растительности св. 60 ценных пород деревьев (сандаловое, тиковое, красное дерево и т.п.). Среди млекопитающих — летучие мыши, полинезийские крысы. Водятся питоны, ящерицы и ядовитые змеи, более 100 видов птиц. В прибрежных водах — до 120 видов рыб, крабы, омары, креветки, трепанги, морские черепахи, акулы и т.п.



**Природные ресурсы:** запасы рыбы в 200-мильной экономической зоне (1,26 млн км<sup>2</sup>), древесина ценных пород, золото, медь, серебро, свинец, цинк, марганец, запасы нефти на шельфе и т.д. Есть гидроэнергетические ресурсы.

**Климат** — тропический, очень влажный. Среднее число дождливых дней в году — 250. Дождливый сезон: ноябрь—март. Сухой — с июня по октябрь. Среднегодовая температура +23—26°С. Среднегодовое количество осадков: от 1780 мм на востоке островов до 3050 мм на западе. Под влиянием Эль-Ниньо наводнения чередуются с засухами. Бывают разрушительные ураганы (ноябрь—январь).

3/4 населения сосредоточено на Вити-Леву и Вануа-Леву. Темпы прироста примерно 2%. Рост частично компенсируется эмиграцией. Коренных фиджийцев — 53%, индо-фиджийцев — 41%. Есть также европейцы, китайцы, филиппинцы и представители ряда океанийских народностей. Коренные фиджийцы заняты в основном в натуральном и полунатуральном сельском хозяйстве. Св. 80% земли находится в собственности местных кланов (матакали). Индийцы-фермеры доминируют в производстве сахара и копры, им приходится арендовать землю у коренных фиджийцев, что является одним из острейших вопросов межэтнических отношений. Помимо английского, коренное население говорит на более 300 диалектах фиджийского языка, а индийцы — на местном хинди и хиндустани. Грамотно 94% взрослого населения. Продолжительность жизни мужчин 66 лет, женщин — 71 год. Детская смертность 13 чел. на 1000 новорождённых.



Коренные фиджийцы — в основном христиане: протестанты— методисты (37% всего населения), англикане, адвентисты седьмого дня, пресвитериане, а также католики (9%). Индуистов — 38%, мусульман — 8% (обе религии индийского населения). Есть сикхи и приверженцы других религий.

К сер. 19 в. на Ф. сформировалось меланезийско-полинезийское общество со сложной социальной иерархией, которое в результате борьбы кланов возглавил король (один из вождей). В 1874 по соглашению между королём и Великобританией Фиджи стали её колонией. Когда в 1970 Ф. получили независимость, формальным главой государства оставался британский монарх. В 19 в. на Ф. стали завозить для работы на сахарных плантациях индийцев. В 1945—87 индо-фиджийцы составляли большинство населения. Когда в 1987 на парламентских выборах победила коалиция Фиджийской лейбористской партии (ФЛП) и Партии национальной федерации (ПНФ), а индийцы в парламенте получили большинство, это вызвало недовольство коренных фиджийцев, хотя правительство возглавил фиджиец Т. Бавадра (лидер ФЛП). Последовали два военных переворота, приведшие к власти генерала С. Рабуку. В 1990 страна была провозглашена республикой, и в действие вступила Конституция, устанавливавшая преимущества коренных фиджийцев: за ними закреплялись посты президента, премьер-министра (до 1999 — С. Рабука) и большинство мест в парламенте. Военный переворот 1987 и новая Конституция привели к исходу из страны более 100 тыс. индийцев. Однако в 1997 под внешним давлением были приняты поправки к Конституции, снявшие национальные ограничения и сделавшие обязательным многопартийное правительство. В 1999 впервые были проведены внерасовые выборы, а премьер-министром также впервые стал индо-фиджиец — М. Чоудхри. Это привело к очередному государственному перевороту в мае 2000 и новой острой внутривнутриполитической ситуации. Наконец, в августе 2001 проведены очередные демократические выборы, однако политическая напряжённость между коренными фиджийцами и индо-фиджийцами сохраняется. К сер. 2003 не удалось сформировать положенное по Конституции многопартийное правительство.

Ф. — республика. Действует Конституция 1990. Административно делится на 4 округа (Центральный, Восточный, Западный и Северный) и остров Ротума.

В столице — г. Сува (Вити-Леву) находятся секретариат Форума Тихоокеанских островов (ранее ЮТФ), региональные представительства ряда между-

народных организаций, Южнотихоокеанский университет. Другие крупные города: на Вити-Леву — Лаутока (св. 30 тыс. чел.), Нади (ок. 20 тыс.), на Вануа-Леву — Лабаса (св. 20 тыс.).

Во главе государства — президент и вице-президент. Существуют совещательный Президентский совет и Большой совет вождей (высшие представители клановой иерархии). Президент (Рату Джозефа Илойло, с 2000) и вице-президент (Джопе Сенилолу) выбираются Большим советом вождей максимум на два срока по 5 лет по совету премьер-министра. Законодательный орган — двухпалатный парламент. Нижняя, палата представителей (71 депутат), избирается на 5 лет (голосование обязательное, следующие выборы — в 2006). Состав сложен: из 46 этнических мест 23 зарезервированы за этническими фиджийцами, 19 — за индо-фиджийцами, 3 — за другими этническими группами и 1 — за островом Ротума, 25 мест — внерасовые. В верхней палате 34 сенатора, назначаются президентом также на 5 лет (24 коренных фиджийца — по рекомендации Большого совета вождей, 9 — по собственному внерасовому выбору и 1 — по рекомендации Совета острова Ротума). Исполнительная власть — у правительства во главе с премьер-министром (Л. Карасе, с 2002), который назначается президентом из парламентариев — коренных фиджийцев и подлежит утверждению нижней палатой. По совету премьер-министра президент назначает кабинет из членов парламента.

*Политические партии:* партийно-политическая система отражает сложные межэтнические отношения. Зарегистрирована 21 партия, часть — чисто расовых, часть — смешанных по составу. Наиболее крупные: ФЛП (лидер — М. Чоудхри, 34,8% голосов на последних выборах), Объединённая партия Ф. (Л. Карасе, 26%), ПНФ (отражает интересы индийцев, 10,1%), Партия консервативного альянса (коренные фиджийцы, 9,9%) и т.д.

Армия Ф. состоит из Сухопутных и Военно-морских сил. Доля военных расходов в ВВП — 2,2%. ВС Ф. участвуют в различных международных миротворческих операциях в регионе и за его пределами.

Республика Ф. имеет дипломатические отношения с РФ (установлены с СССР в 1974).

ВВП на душу населения — ок. 5,5 тыс. долл. США (по паритету покупательной способности валюты, 2002). Св. 60% населения страны всё ещё занято в полунатуральном сельском хозяйстве. Однако Ф. имеет наиболее диверсифицированную экономику среди развивающихся государств Океании. Тур-

булентность внутривнутриполитического положения сказывается на темпах прироста ВВП. В 1994–2001 они снизились в среднем до 2,65% по сравнению с 3,1% в 1984–93, но в 2001–02 вновь повысились – до более 4%. Две ведущие отрасли – туризм (главный источник иностранной валюты) и производство сахара (основная статья экспорта). С ориентацией на экспорт быстро развиваются швейная, лесная, деревообрабатывающая и мебельная отрасли, рыболовство. Добываются и вывозятся золото и серебро. В сельском хозяйстве выращиваются кокосовая пальма (копра и пальмовое масло идут на экспорт), хлебное дерево, бананы, таро, ямс, имбирь, мускатный орех, батат, цитрусовые, разводятся крупный рогатый скот, свиньи, овцы. Примерно 50% экономически активного населения занято в производстве сахара, 15% – в государственном секторе, остальные в промышленности и рыночном секторе услуг. В зависимости от состояния сахарной отрасли (с 2000 переживает депрессию) уровень безработицы сильно колеблется: в пределах 7–25%. Из страны продолжается утечка квалифицированных кадров, во многом вызванная политической нестабильностью.

Ок. 600 км узкоколейных железных дорог используется для перевозки сахарного тростника. Из при-

мерно 3,5 тыс. км автодорог 1,7 тыс. – с твёрдым покрытием. Главный морской порт, крупнейший в Южнотихоокеанском регионе – Сува. Обслуживает не только Ф., но и соседние страны. Собственного морского флота нет, но несколько десятков судов осуществляют каботажные перевозки. Из 27 аэропортов 3 имеют взлётно-посадочные полосы с твёрдым покрытием, включая крупнейший в южной части Тихого океана международный аэропорт Нади, обслуживающий также и соседние государства. Пользователей Интернета – 15 тыс. чел. (2002).

Ф. принимает до 400 тыс. интуристов в год (2002), главным образом из Австралии и Новой Зеландии.

Важную роль в экономике Ф. играют иностранные инвестиции и внешняя помощь. Основные внешнеэкономические партнёры – Австралия, США, Новая Зеландия.

Начальное обучение для детей 6–12 лет бесплатное (более 90% детей посещают школу). Продолжить обучение при финансовой поддержке государства можно в медицинской школе, сельскохозяйственном и педагогическом колледжах, Фиджийском технологическом университете и Южнотихоокеанском университете, где могут учиться и граждане всех стран и территорий Океании.





## ФРАНЦУЗСКАЯ ПОЛИНЕЗИЯ (French Polynesia)

Официальное название — **Территория Французской Полинезии** (*Territory of French Polynesia*). Расположена на крайнем востоке Океании. Площадь 4167 км<sup>2</sup>, численность населения 262 тыс. чел. (2003). Государственные языки — французский и таитянский. Столица — Папееэте (30,2 тыс. чел., 2003). Государственный праздник — День Бастилии 14 июля. Денежная единица — французский (конторский) тихоокеанский франк.

Член Тихоокеанского сообщества (ранее ЮТК, с 1983).

Ф.П. находится к востоку от Островов Кука и расположена на 5 архипелагах (118 островов и атоллов), разбросанных в океане на площади примерно 5 млн км<sup>2</sup>: острова Общества — Наветренные (остров Таити и др.) и Подветренные острова; архипелаг Туамоту; Маркизские острова, архипелаги Гамбье и Тубуаи. Протяжённость береговой линии 2525 км.

Географические координаты: 15°00' южной широты и 140°00' западной долготы.

Остров Таити — гористый (высшая точка территории — гора Орохена, 2241 м). Покрыт густой сетью рек. Почвы, как и на других островах Общества, плодородные. На коралловых островах Туамоту и Маркизских (высота до 6 м) — бедные песчаные почвы. Среди Маркизских есть и вулканические, горные, острова с плодородными долинами. Здесь много горных рек, включая крупнейшую в Полинезии — Таипиваи (остров Нуку-Хива). Острова архипелагов Тубуаи и Гамбье — гористые. На Таити и Маркизах (горных) — буйная тропическая расти-



тельность (пальмы, хлебное и сандаловое деревья, папоротник, панданус и т.п.). Фауна небогата: среди млекопитающих — летучие мыши, крысы, из пернатых — голуби, попугаи, дрозды. Разнообразна только прибрежная морская фауна.

**Природные ресурсы:** крупные месторождения кобальта, фосфатов (остров Макаatea, наряду с Науру и Банаба крупнейшее островное образование фосфатов на Тихом океане). Лесом покрыто ок. 30% Французской Полинезии, есть рыбные запасы в 200-мильной экономической зоне. Значительны гидроэнергоресурсы.

**Климат** островов — тропический, но умеренный. Среднемесячная температура +22—32°С с обильными осадками (до 2500 мм в год), но на Маркизских островах в сухие годы — 500—1000 мм осадков. Разрушительные ураганы крайне редки.

**Население** растёт в среднем на 1,6% в год, увеличивается доля коренного населения полинезийцев (78%) и китайцев (12%), падает доля франко-полинезийцев (6%) и французов из метрополии (4%). Коренные жители принадлежат к восточным полинезийцам, живут преимущественно в деревнях. Примерно 70% земель — в общинной собственности. Более 80% населения сосредоточено на островах Общества, а 2/3 — на Таити. В разговоре часто используется смесь французского и таитянского языков, распространён и английский. Грамотно 98% взрослого населения. Продолжительность жизни мужчин — 73, женщин — 78 лет. Детская смертность 6,5 чел. на 1000 новорождённых.

Протестанты-кальвинисты составляют 55% населения, католики — 30%, мормоны — 6%, буддисты — 2% и т.д.

В 1595 испанец А. Меданья первым посетил Маркизские острова. В 1840-е гг. Франция установила протекторат над Таити, Маркизами и другими островами. До 1958 они назывались «Французские владения в Океании». В 1945 коренные жители получили французское гражданство. В 1957 введено всеобщее избирательное право для выборов Территориальной ассамблеи, создан Правительственный совет. С 1958 Полинезия получила нынешнее название и статус заморской территории Франции. В 1977 ей было гарантировано внутреннее самоуправление. В 1996 — получила статус автономной территории Франции, право на новое наименование, собственные флаг и гражданство, а также на некоторую самостоятельность во внешней политике. В 1963-66 из Алжира на атолл Муруроа был перенесён французский ядерный центр. В 1966—96 здесь и на атолле Фангатауфа (оба — Туамоту) проводились атмосферные, а затем подземные ядерные испытания, вызвавшие резкие протесты государств Океании и приведшие к провозглашению ими южной части Тихого океана зоной, свободной от ядерного оружия.

Ф.П. — автономная территория Франции. Административного деления нет, но фактически делится на 5 архипелагов.

*Глава государства* — президент Франции. Его представляет верховный комиссар. Законодательный орган — однопалатная Территориальная ассамблея. Состоит из 49 депутатов, избираемых всеобщим голосованием на 5 лет (следующие выборы — в 2006). Ассамблея выбирает президента территориального правительства (Г. Флосс) и утверждает членов кабинета. В парламенте Франции Полинезию представляет 2 депутата и 1 сенатор.

*Основные политические партии:* Объединение граждан в защиту республики (аналог голлистской партии во Франции, лидер — Г. Флосс, 28 мест в парламенте), Партия народа (за независимость Полинезии, 13 мест), Партия Новой Звезды (7 мест) и т.д.

Ф.П. не имеет дипломатических отношений с РФ.

ВВП на душу населения ок. 5 тыс. долл. США (по паритету покупательной способности валюты). Тем-

пы прироста ВВП в 2001—02 — 4%. Доля *сельского хозяйства* (копра, ваниль, кофе, овощи и фрукты, птицеводство, крупный рогатый скот) и рыболовства в ВВП — 6%, *промышленности* (переработка сельскохозяйственного сырья, производство сувениров и добыча фосфатов) — 18%. Ведущая отрасль экономики — иностранный *туризм* (25% ВВП). Важное значение имеет выращивание чёрного жемчуга.

В сфере услуг занято 78% работающих, в промышленности — 9%, в строительстве — 8%, в сельском хозяйстве — 4% (2002). Безработица 12—15%. Проблема обострилась после закрытия французского ядерного центра. Темпы инфляции в 1999—2002 — 0,9—2,0%.

Из 800 км автодорог с твёрдым покрытием 1/3 асфальтирована. Основной морской порт — Папеете, здесь же и международный аэропорт. Авиакомпания «Эйр Таити Нуи» развивает авиасообщение с США, Японией, Австралией, Южной Кореей и Тайванем, надеясь на дополнительный приток туристов. Из 45 местных аэропортов 29 имеют взлётно-посадочные полосы с твёрдым покрытием. Развивается пользование современными коммуникационными услугами — в 2002 было 16 тыс. пользователей Интернета.

Полинезию посещают 190—250 тыс. интуристов в год. Предпринимаются усилия для переноса части турпотока с перенаселенного Таити на другие острова.


Важное значение имеет финансовая помощь Франции, направленная на создание новых производств после закрытия военных объектов и развитие социальных услуг.

Более 50% стоимости экспорта приходится на чёрный жемчуг. Вывозятся также копра, мясо акул, сувениры и т.п. Ввозятся топливо, продовольствие, машины и оборудование. Основные внешнеэкономические партнёры: Франция, Япония, США, Австралия.

Начальное *образование* обязательное и бесплатное. Большинство начальных школ — государственные. Частные школы — в основном католические. Есть 18 средних школ и школ профтехобразования (государственные и частные). Особое место занимают государственные Лицей Поля Гогена (Папеете и филиалы на других островах) и Высшая техническая школа. С 1987 действует Французский тихоокеанский университет.







## ХАУЛЕНД (Howland)

Официальное название — **Остров Хауленд** (*Howland Island*). Расположен в центральной части Тихого океана чуть севернее экватора. Площадь 1,6 км<sup>2</sup>.

Географические координаты: 0°48′ северной широты и 176°38′ западной долготы, с трёх сторон (кроме севера) окаймляется островами, входящими в Кирибати.

Х. — вытянутый коралловый песчаный остров (ширина — до 800 м), окружён узким коралловым рифом. Протяжённость береговой линии — 6,4 км. Высота — 0–3 м. Водные природные источники отсутствуют. Почти полностью покрыт травой, стелющимися ползучими растениями и низко растущим кустарником. В самом центре растут невысокие деревья. Является пристанищем морских птиц, окружающие воды богаты рыболовными.

*Полезных ископаемых* нет.



*Климат* экваториальный, со скудными осадками, постоянным ветром и палящим солнцем.

Постоянного *населения* нет. Ежегодно здесь бывают представители МВД и Береговой охраны США. Доступ на остров — только по специальному разрешению и в основном для учёных.

Х. открыт в 1842 американскими китобоями и назван в честь одного из них. Был включён в состав Гавайев, но с 1936 — под юрисдикцией Министерства внутренних дел США. Х. — «неинкорпорированная» территория США (юридически не является частью их территории), находится в компетенции МВД, которое управляет атоллom в рамках Национальной программы спасения дикой природы.

Экономическая деятельность отсутствует. Есть одно место для причаливания больших лодок и внешние якорные стоянки для морских судов.



# АЛФАВИТНЫЙ УКАЗАТЕЛЬ

Австралия 1237  
Австрия 131  
Азербайджан 43  
Албания 341  
Алжир 745  
Американские Виргинские Острова 1017  
Американское (Восточное) Самоа 1251  
Ангилья 1019  
Ангола 931  
Андорра 140  
Антигуа и Барбуда 1021  
Аомынь, Аомэнь (Макао) 559  
Аргентина 1025  
Армения 49  
Аруба 1036  
Афганистан 681

Багамы 1039  
Бангладеш 691  
Барбадос 1043  
Бахрейн 449  
Белиз 1047  
Белоруссия 55  
Бельгия 142  
Бенин 819  
Болгария 346  
Боливия 1051  
Босния и Герцеговина 354  
Ботсвана 937  
Бразилия 1058  
Британские Виргинские Острова 1068  
Бруней 609  
Буркина Фасо 822  
Бурунди 825  
Бутан 700  
Бэйкер 1253

Вануату 1254  
Ватикан 152  
Великобритания 155  
Венгрия 358  
Венесуэла 1070  
Восточный Тимор 612  
Вьетнам 616

Габон 828  
Гаити 1079  
Гайана 1083

Гамбия 831  
Гана 834  
Гваделупа 1087  
Гватемала 1090  
Гвиана 1096  
Гвинея 837  
Гвинея-Бисау 841  
Германия 170  
Гибралтар 189  
Гондурас 1098  
Гренада 1102  
Греция 191  
Грузия 66  
Гуам 1256

Дания 197  
Джарвис 1258  
Джибути 751  
Джонстон 1259  
Доминика 1105  
Доминиканская Республика 1109

Египет 755

Замбия 845  
Западная Сахара 763  
Зимбабве 942

Израиль 454  
Индия 704  
Индонезия 624  
Иордания 461  
Ирак 467  
Иран 476  
Ирландия 203  
Исландия 210  
Испания 216  
Италия 228  
Йемен 485

Кабо-Верде 848  
Казахстан 72  
Каймановы Острова 1113  
Камбоджа 633  
Камерун 851  
Канада 981  
Катар 490  
Кения 854

ЕВРОПА / [Западная Европа](#)

Кингмэн 1260  
 Кипр 242  
 Киргизия 81  
 Кирибати 1261  
 Китай 539  
 Кокосовые (Килинг) Острова 1263  
 Колумбия 1115  
 Конго, Демократическая Республика Конго 857  
 Конго, Республика Конго 860  
 Корея 564  
 Коста-Рика 1123  
 Кот-д'Ивуар 863  
 Куба 1128  
 Кувейт 496

Лаос 640  
 Латвия 368  
 Лесото 949  
 Либерия 867  
 Ливан 501  
 Ливия 766  
 Литва 374  
 Лихтенштейн 246  
 Люксембург 249

Маврикий 870  
 Мавритания 772  
 Мадагаскар 873  
 Македония 381  
 Малави 876  
 Малайзия 647  
 Мали 878  
 Мальдивы 717  
 Мальта 254  
 Марокко 779  
 Мартиника 1135  
 Маршалловы Острова 1264  
 Мексика 1138  
 Мелилья 786  
 Мидуэй 1266  
 Мозамбик 952  
 Молдавия 87  
 Монако 257  
 Монголия 581  
 Монтсеррат 1149  
 Мьянма 654

Намибия 958  
 Науру 1267  
 Непал 722  
 Нигер 881  
 Нигерия 884

Нидерландские Антиллы 1151  
 Нидерланды 259  
 Никарагуа 1154  
 Ниуэ 1269  
 Новая Зеландия 1271  
 Новая Каледония 1277  
 Норвегия 268  
 Норфолк 1279

Объединённые Арабские Эмираты 507  
 Оман 512  
 Остров Рождества 1281  
 Острова Кука 1283

Пакистан 728  
 Палау 1285  
 Палестина 517  
 Пальмира 1287  
 Панама 1159  
 Папуа-Новая Гвинея 1288  
 Парагвай 1165  
 Перу 1170  
 Питкэрн 1292  
 Польша 386  
 Португалия 276  
 Пуэрто-Рико 1177

Россия 11  
 Руанда 890  
 Румыния 397

Сальвадор 1183  
 Самоа 1293  
 Сан-Марино 283  
 Сан-Томе и Принсипи 893  
 Саудовская Аравия 523  
 Свазиленд 965  
 Северные Марианские Острова 1295  
 Сейшельские Острова 896  
 Сенегал 899  
 Сент-Винсент и Гренадины 1188  
 Сент-Китс — Невис 1191  
 Сент-Люсия 1194  
 Сербия и Черногория 404  
 Сеута 788  
 Сингапур 660  
 Сирия 531  
 Словакия 414  
 Словения 420  
 Соединённые Штаты Америки, США 996  
 Соломоновы Острова 1297  
 Сомали 790

Союз Коморские Острова 903  
Судан 794  
Суринам 1197  
Сьерра-Леоне 906  
Сянган (Гонконг) 561

Таджикистан 94  
Таиланд 666  
Тайвань 587  
Танзания 909  
Теркс и Кайкос 1200  
Того 913  
Токелау 1300  
Тонга 1302  
Тринидад и Тобаго 1202  
Тувалу 1304  
Тунис 801  
Туркменистан 99  
Турция 286

Уганда 917  
Узбекистан 106  
Украина 114  
Уоллис и Футуна 1306  
Уругвай 1206  
Уэйк 1308

Федеративные Штаты Микронезии 1309  
Фиджи 1311

Филиппины 673  
Финляндия 295  
Фолклендские (Мальвинские) острова 1212  
Франция 303  
Французская Полинезия 1314

Хауленд 1316  
Хорватия 426

Центральноафриканская Республика 920

Чад 923  
Чехия 431  
Чили 1214

Швейцария 320  
Швеция 329  
Шри Ланка 737

Эквадор 1223  
Экваториальная Гвинея 926  
Эритрея 807  
Эстония 440  
Эфиопия 811

Южно-Африканская Республика 969

Ямайка 1229  
Япония 592



**Энциклопедия стран мира** / Глав. ред. Н.А. Симония; редкол. В.Л. Макаров, А.Д. Некипелов, Е.М. Примаков; предисл. Н.А. Симонии; НПО «Экономика», РАН, отд-ние обществ. наук. - М.: ЗАО «Издательство «Экономика», 2004. — 1319 с.

**ISBN 5-282-02318-0**

Вниманию читателей предлагается уникальное энциклопедическое издание, с непревзойденной полнотой и профессионализмом предоставляющее сведения о 235 странах мира.

В работе над энциклопедией приняли участие лучшие в стране специалисты-страноведы Российской академии наук. Авторский коллектив включает известных экономистов, историков, политологов и специалистов других наук из ведущих институтов Отделения общественных наук РАН — таких, как Институт мировой экономики и международных отношений, Институт США и Канады, Институт международных экономических и политических исследований, Институт востоковедения, Институт Латинской Америки, Институт Африки, Институт Дальнего Востока и др. Ряд статей принадлежит перу видных экономистов-международников, политиков, крупных государственных деятелей.

Весь иллюстративный ряд — карты, флаги и гербы стран, впервые включаемый в энциклопедическое издание, выполнен цветным, чтобы повысить его наглядность и информативность.

Эта книга для широкого круга читателей. Ею заинтересуются работники экономической сферы деятельности, бизнесмены, журналисты, ученые, политики, преподаватели, студенты, туристы и многие другие. Словом, люди разных профессий и интересов.

**УДК 908(100)(031)  
ББК 26.89я2**

*Справочное*

## **ЭНЦИКЛОПЕДИЯ СТРАН МИРА**

Техническое сопровождение: Г.М. Авдошина, А.В. Вятчинов,  
Н.А. Вятчинова, Т.В. Дмитриенко, И.Н. Олимпиев

ИД № 03627 от 25.12.2000


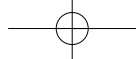
Подписано в печать с оригинал-макета 04.08.2004.  
Формат 84 x 108/16. Бумага офсетная. Гарнитура «Peterburg».  
Печ.л. 82,5. Усл.печ.л. 138,6. Тираж 10 000 экз. Изд. № 7928.  
Заказ №

ЗАО «Издательство «Экономика», 123995, Москва, Бережковская наб., 6.

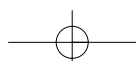
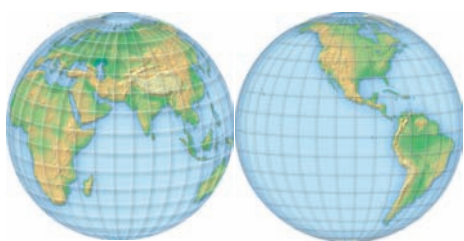

Диапозитивы изготовлены ООО «ЭКСпресс-ПРЕпринт»

Отпечатано с готовых диапозитивов в ОАО «Можайский полиграфический комбинат».  
143200, г. Можайск, ул. Мира, 93.





# ЭНЦИКЛОПЕДИЯ СТРАН МИРА





НАУЧНО-ПРОИЗВОДСТВЕННОЕ  
ОБЪЕДИНЕНИЕ «ЭКОНОМИКА»

# ЭНЦИКЛОПЕДИЯ



## Научно-редакционный совет

ШАМХАЛОВ Ф.И. (председатель), АБАЛКИН Л.И. (зам. председателя), АГАНБЕГЯН А.Г., АНДРИАНОВ В.Д., АНОСОВА Л.А., АРИСТЕР Н.И. (зам. председателя), БАЛАБА-  
НОВ В.С., БАЛЫХИН Г.А., БОГОМОЛОВ О.Т., БРЯЧИХИН А.М., БУСЫГИН А.Е.,  
ВАСИЛЬЕВ С.А., ВИНОКУРОВ М.А., ГАДЖИЕВ К.С., ГЛАДЫШЕВ А.Г., ГЛАЗЬЕВ С.Ю.,  
ГРАНБЕРГ А.Г. (зам. председателя), ГРИНБЕРГ Р.С., ГРЯЗНОВА А.Г., ДОЛГОВ С.И.,  
ЖУКОВ А.Д., ЖУРКИН В.В., ИВАНТЕР В.В., ИНШАКОВ О.В., КАЛАШНИКОВ С.В.,  
КИСЕЛЕВ В.В., КОЗЛОВ А.А., КОЛЕСОВ В.П., КУЗЫК Б.Н., КУКУРА С.П., КУЛЕ-  
ШОВ В.В., ЛЬВОВ Д.С., МАЗИН Г.И. (зам. председателя), МАКАРКИН Н.П., МАКА-  
РОВ В.Л., МАРТЫНОВ В.А., МЕЛЕНТЬЕВ А.Ю., МИКУЛЬСКИЙ К.И., МИНАКИР П.А.,  
МУРАВЬЕВ А.И., ОКРЕПИЛОВ В.В., НЕКИПЕЛОВ А.Д., НУРГАЛИЕВ Р.Г., ПАНИ-  
БРАТОВ Ю.П., ПАТРУШЕВ Н.П., ПЕТРАКОВ Н.Я. (1-й зам. председателя),  
ПОЛТЕРОВИЧ В. М., ПОРШНЕВ А.Г., ПРИМАКОВ Е.М., ПРОЦЕНКО О.Д., ПЫЖИ-  
КОВ А.В., РОМАНОВ А.Н., САВЧЕНКО В.Е., СИЛЬВЕСТРОВ С.Н., СИМОНИЯ Н.А.,  
СИТАРЯН С.А., СТРОЕВ Е.С., ТАТАРКИН А.И., ТОРКУНОВ А.В., ХОРЕВ Ю.И.,  
ЧИЧКАНОВ В.П., ШАРИФОВ В.С., ШМЕЛЕВ Н.П., ШУЛУС А.А., ЮЗБЕКОВ З.К.,  
ЯКОВЛЕВ В.Ф.



РОССИЙСКАЯ АКАДЕМИЯ НАУК  
ОТДЕЛЕНИЕ ОБЩЕСТВЕННЫХ НАУК

# СТРАН МИРА



## Главный редактор

академик РАН СИМОНИЯ Н.А.

Зам. главного редактора

член-корр. РАН ШАМХАЛОВ Ф.И.

## Члены редакционной коллегии

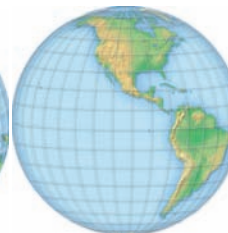
академик РАН МАКАРОВ В.Л.,

академик РАН НЕКИПЕЛОВ А.Д.,

академик РАН ПРИМАКОВ Е.М.

## Ответственный секретарь

д.э.н. ВАРНАВСКИЙ В.Г.



Москва «Экономика» 2004  
[www.economizdat.ru](http://www.economizdat.ru)



---

УДК 908(100)(031)  
ББК 26.89я2  
Э68

**Авторский коллектив:**

сотрудники институтов Российской академии наук  
МИРОВОЙ ЭКОНОМИКИ  
И МЕЖДУНАРОДНЫХ ОТНОШЕНИЙ;  
МЕЖДУНАРОДНЫХ ЭКОНОМИЧЕСКИХ  
И ПОЛИТИЧЕСКИХ ИССЛЕДОВАНИЙ;  
США И КАНАДЫ;  
ДАЛЬНЕГО ВОСТОКА;  
АФРИКИ;  
ЛАТИНСКОЙ АМЕРИКИ;  
ВОСТОКОВЕДЕНИЯ  
и других научно-исследовательских и  
образовательных учреждений России

**Научные редакторы:**

Е.В.Полиевктова, Н.Н.Шаповалова

**Редакторы:** М.Ю.Чинякова, Н.В.Андрианова

**Картография:** С.П.Павловская, А.В.Павловский,  
А.Л.Строганов, Г.А.Строганов

**Оригинальные фотографии предоставили:**

Е.А.Забелина, Я.А.Кримштейн,  
Е.С.Шорнштейн

**Принципиальный макет и внешнее**

**художественное оформление:** А.Г.Прозоровская

**Компьютерная верстка:**

Н.В.Комарова, А.Г.Прозоровская,  
В.В.Стрижка

**Главный редактор ЗАО «Издательство «Экономика»  
Е.В.ПОЛИЕВКТОВА**

Редакция выражает благодарность директору Российского Центра флаговедения и геральдики М.В.РЕВНИВЦЕВУ за консультативную помощь в работе над государственной символикой.

**ISBN 5-282-02318-0**

© Авторский коллектив, 2004  
© НПО «Экономика», 2004  
© ЗАО «Издательство «Экономика», 2004



## ПРЕДИСЛОВИЕ

За последние 10–15 лет на нашей планете произошли перемены огромного исторического масштаба в широком спектре отношений: от общественно-политических укладов до межличностных и межнациональных отношений. Они затронули все стороны жизни: экономику, политику, государственное устройство, идеологию, культуру. На географической и политической карте мира появились десятки новых государств. В то же время в ряде регионов (Европа, Азиатско-Тихоокеанский, Северо-Американский регионы) активно идут интеграционные процессы. После нескольких лет действия центровых сил наметились центростремительные тенденции в Содружестве Независимых Государств. В 1990-е годы начался третий этап роста Организации Объединённых Наций за всю историю её существования. С 1990 г. и по настоящее время в эту крупнейшую и самую влиятельную международную организацию принято более 30 новых государств.

Социально-экономический облик планеты также претерпел значительные изменения. Произошли существенные сдвиги в доктринах экономического развития. Складывается новая институциональная структура хозяйства, осуществляются значительные трансформации в системе экономических отношений государства и бизнеса. Происходящие преобразования совершаются на фоне других фундаментальных процессов формирования нового постиндустриального уклада современного общества, глобализации финансового капитала и интернационализации производства. В то же время мировые



финансовые кризисы второй половины 1990-х годов показали уязвимость всей современной системы международных экономических отношений. Всё более актуальными становятся проблемы терроризма, наркоторговли, организованной преступности, причём не только на национальном, но и на международном уровне.

В мировой политике также произошли эпохальные перемены. Осталась в прошлом эра биполярного противостояния и глобальной конфронтации. Политический спектр на планете претерпел коренные изменения. Открылись перспективы решения международных проблем на основе общечеловеческих ценностей. Радикальные сдвиги в международных отношениях предоставили беспрецедентные возможности для сближения различных мировых культур и цивилизаций.

Эти фундаментальные перемены требуют адекватного, объективного отражения в научной, публицистической, энциклопедической литературе. Только в этом случае у человека появляется возможность правильного позиционирования в бурном современном мире как его самого, так и страны, в которой он живёт, народа, к которому он относится.

В последнее время российский читатель имеет доступ к самым разнообразным энциклопедическим и информационным справочникам по странам и регионам мира. Это — статистические, туристические, информационно-аналитические, специализированные и универсальные издания. Появились

## Предисловие

первые российские мультимедийные справочники. Однако даже в условиях беспрецедентного развития информационных технологий, мобильных средств международного обмена и общения печатные справочные издания по странам мира оказались востребованными и приобретают в последние годы растущую популярность.

В российском обществе, в сферах государственных органов власти, бизнеса, образовательной среде ощущается острый дефицит надёжных источников информации о странах мира, профессионально подготовленных на базе новейших данных. Формирование в России рыночных отношений, появление значительного слоя менеджеров и предпринимателей современного типа, быстрый рост международных связей резко подняли спрос на подобного рода литературу. На российском книжном рынке появилось немало справочников по странам и континентам, дополняющих и уточняющих наше представление об окружающем мире.

Предлагаемая вниманию читателей «Энциклопедия стран мира» представляет собой во многом уникальное издание в новейшей российской истории. Она не имеет аналогов по общему объёму (120 а.л.), количеству представленных стран (более 230), числу и уровню компетентности авторов. В работе над энциклопедией приняли участие лучшие специалисты-страноведы Российской академии наук (РАН). В одном творческом коллективе удалось объединить историков и географов, экономистов и статистиков, политологов и правоведов, специалистов других наук ведущих институтов РАН: Института мировой экономики и международных отношений, Института США и Канады, Института международных экономических и политических исследований, Института востоковедения, Института Латинской Америки, Института Африки, Института Дальнего Востока. В большинстве своём это доктора и кандидаты наук. В редакционную коллегию издания вошли крупнейшие учёные России, академики и члены-корреспонденты РАН.

Для предлагаемой вниманию читателей энциклопедии характерны научная систематизация, единство содержания, сбалансированность аналитического и фактического материала. Страны сгруппированы в ней по региональному признаку с географической и политико-экономической привязкой. Отдельные статьи Энциклопедии в основном соответствуют положению, которое занимает та или иная страна в мировой экономике и политике. Рубрикация материала внутри каждой статьи призвана упростить ориента-

цию читателя и оперативно ускорить поиск нужных сведений.

В то же время данная энциклопедия — не сухое изложение фактов и событий. Редакционная коллегия стремилась в максимальной степени сохранить особенности языка и стиля авторов. Им была предоставлена значительная степень свободы в подаче материала, поскольку они в совершенстве владеют инструментарием научного анализа и одновременно популярного изложения сложных вопросов. В результате каждая статья представляет собой самостоятельное мини-исследование отдельной страны на современном фактическом материале.


В новейшей российской истории до сих пор не было энциклопедического издания, которое с такой полнотой и профессионализмом давало бы разнообразные сведения о географическом положении, населении, истории, государственном устройстве и политической системе, экономике, науке и культуре стран мира. Популярно излагаются такие сложные вопросы, как структура органов власти, современная экономическая, демографическая и социальная политика, элементы гражданского общества и многие другие.

Каждая статья написана рукой Мастера, подлинного профессионала своего дела, до тонкостей знающего изучаемые страны, их достижения и проблемы. Статьи пронизаны любовью к народам, населяющим эти страны, гордостью за их достижения и болью за совершенные ошибки, заблуждения, негативные явления в их развитии.


Данная энциклопедия не появилась бы без кропотливого труда редакторов, корректоров, картографов, верстальщиков, художников, других высокопрофессиональных специалистов издательского дела. Они отдали много сил и энергии подготовке и выпуску этого фундаментального издания, обеспечили его красочный формат, иллюстрации, дополнили авторские тексты национальными картами, флагами и гербами (или эмблемами).

*Гл. редактор*

**Н.А. Симония,**  
*директор ИМЭМО РАН,*  
*академик РАН*



# СОДЕРЖАНИЕ



<b>ЕВРОПА</b>	<b>8</b>
Содружество Независимых Государств <b>9</b>	
Западная Европа <b>129</b>	
Центральная Европа и Восточная Европа <b>339</b>	
<b>АЗИЯ</b>	<b>446</b>
Ближний Восток <b>447</b>	
Северо-Восточная Азия <b>537</b>	
Юго-Восточная Азия <b>607</b>	
Южная Азия <b>679</b>	
<b>АФРИКА</b>	<b>742</b>
Северная Африка и Африканский Рог <b>743</b>	
Тропическая Африка <b>817</b>	
Южная Африка <b>929</b>	
<b>АМЕРИКА</b>	<b>978</b>
Северная Америка <b>979</b>	
Латинская Америка <b>1015</b>	
<b>АВСТРАЛИЯ И ОКЕАНИЯ</b>	<b>1234</b>







# ЕВРОПА





Содружество Независимых Государств

Западная Европа

Центральная Европа и Восточная Европа



# Содружество Независимых Государств



Авторы статей:

<b>Россия</b>	В.С. Автономов А.В. Беянин В.Г. Варнавский Н.В. Загладин Е.Б. Рашковский А.В. Рябов А.Ю. Скопин
<b>Азербайджан</b>	Е.И. Перескокова
<b>Армения</b>	В.А. Дурнев
<b>Белоруссия</b>	А.В. Шурубович
<b>Грузия</b>	В.А. Дурнев
<b>Казахстан</b>	С.Ю. Синельников
<b>Киргизия</b>	Н.А. Ушакова
<b>Молдавия</b>	Л.В. Фокина
<b>Таджикистан</b>	Е.М. Кузьмина
<b>Туркменистан</b>	Е.И. Перескокова
<b>Узбекистан</b>	Н.А. Ушакова
<b>Украина</b>	Л.С. Косикова

