



О. Дж. ОСМОНОВ, Ш. К. КЕРИМОВА,
Г. К. ЖЫРГАЛБЕКОВА

ИСТОРИЯ КЫРГЫЗСТАНА И МИРОВАЯ ИСТОРИЯ

Учебник для 6 класса
общеобразовательной школы

*Рекомендовано Министерством образования
и науки Кыргызской Республики*

Бишкек – 2018

УДК 373.167.1
ББК 63.3 (0) я 721
О-74

Учебник подготовлен под руководством члена-корреспондента Национальной академии наук, заслуженного деятеля КР, доктора исторических наук, профессора *О. Дж. Осмонова*

Рецензенты: *А. С. Кочкунов* – доктор исторических наук, профессор
Т. М. Рыскулов – кандидат исторических наук, доцент

Эксперты: *М. К. Иманкулов* – кандидат педагогических наук, доцент
С. К. Алымкулова – доктор исторических наук
З. Ж. Эргешов – историк-эксперт

Осмонов О. Дж. и др.

О-74 История Кыргызстана и Мировая история: Учебник для 6 кл. общеобразоват. шк./О. Дж. Осмонов, Ш. К. Керимова, Г. Ж. Жыргалбекова. – Б.: Билим-компьютер, 2018. – 196 с.

ISBN 978-9967-31-870-0

Учебник разработан на основе предметного стандарта по истории, утвержденного Министерством образования и науки Кыргызской Республики.

Учебник состоит из двух частей. Первая часть называется «История Кыргызстана (Кочевая и оседлая цивилизации кыргызов)», вторая – «Мировая история (Кочевая и оседлая цивилизации в Центральной Азии)».

При подготовке данного учебника были использованы ранее опубликованные материалы, иллюстрации, карты, Интернет-ресурсы. В конце учебника дан список использованной литературы.

О 4306020600–18

УДК 373.167.1
ББК 63.3 (0) я 721

ISBN 978-9967-31-870-0

© Авторский коллектив, 2018
© Министерство образования
и науки КР, 2018

Дорогие ученики!

Из пройденного в 5 классе материала и уроков по истории Кыргызстана и Мировой истории Вы знаете, что изучает предмет «история», а также виды древних цивилизаций, рожденных в процессе историко-цивилизационного развития человечества.

В 6 классе Вы продолжите изучение и познание истории Кыргызстана и Мировой истории.

Учебник для 6 класса также состоит из двух частей. Первая часть, посвященная истории Кыргызстана, называется «Кочевая и оседлая цивилизации кыргызов».

Из первой ее главы «Предки кыргызов у истоков кочевой и оседлой цивилизаций» Вы узнаете о том, что древние люди обитали на территории Кыргызстана уже в эпоху каменного века, еще задолго до цивилизаций, созданных жившими на территории Кыргызстана саками, усунями, даваньцами. Однако эту информацию Вы должны понимать не как историю цивилизаций, а как свидетельства следов существования человека еще в доисторическую эпоху. Кроме того, Вы познакомитесь с цивилизациями, которые были созданы древними племенными объединениями, жившими на территории Кыргызстана – саками, усунями, даваньцами. Свидетельством тому служит существование процветавшей городской цивилизации, о которой Вы, непременно, прочитаете с большим интересом.

Вторая глава истории Кыргызстана, которая называется «Развитие кыргызов в кочевой и оседлой цивилизациях», расскажет Вам о том, как происходило развитие цивилизации кыргызов на территории Енисея. Вы узнаете о создании кыргызами самостоятельного независимого государства на Енисее, об установлении ими тесных взаимоотношений с соседними государствами. Все это создало благоприятные условия для дальнейшего развития и превращения кыргызов в важную, влиятельную политическую силу на пространстве Центральной Азии. А также способствовало более высокому их цивилизационному продвижению вперед и повышению уровня духовного, культурного развития народа.

Вторая часть учебника, посвященная мировой истории, называется «Кочевая и оседлая цивилизации в Центральной Азии». Она состоит из двух глав. Первая глава «Основа кочевой и оседлой цивили-

заций в Центральной Азии» расскажет о таких древних государствах Центральной Азии, как Хорезм, Бактрия, Согд, государства хуннов, Кушан, Кангюй, которые являлись истоками кочевой и оседлой цивилизации в Центральной Азии.

Из второй главы «Развитие кочевой и оседлой цивилизаций в Центральной Азии» Вы почерпнете много интересного о государствах и народах, которые стали образцами древней кочевой цивилизации – тюрках, тюргешах, карлуках и других. Кроме того, узнаете о кочевых государствах на западе Азии – Аварском, Хазарском каганатах, государствах болгар, огузов и кимаков.

Необходимо отметить, что в материалах главы сведения о духовной культуре, религиозных верованиях древних кочевников даны с позиций сегодняшнего времени и специально приведены для изучения раньше чем сведения о хозяйстве, материальной культуре. Уделено немало внимания этнокультурным связям кочевников. Завершается глава сведениями о распространении в Центральной Азии исламской цивилизации.

Авторы

ЧАСТЬ I

ИСТОРИЯ КЫРГЫЗСТАНА

(Кочевая и оседлая цивилизации кыргызов)



Глава I

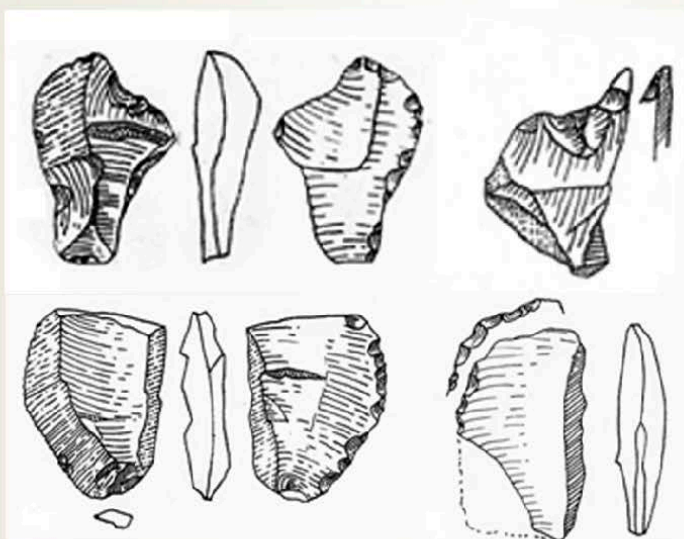
ПРЕДКИ КЫРГЫЗОВ У ИСТОКОВ КОЧЕВОЙ И ОСЕДЛОЙ ЦИВИЛИЗАЦИЙ

§ 1. КАМЕННЫЙ И БРОНЗОВЫЙ ВЕКА НА ТЕРРИТОРИИ КЫРГЫЗСТАНА

Следы древних людей на территории Кыргызстана. Археологические исследования доказывают, что древние люди обитали на территории Кыргызстана уже в эпоху каменного века. Так, в местности Сел-Ункур, расположенной близ села Айдаркен в Баткенской области, были обнаружены зубы древнего человека эпохи каменного века. Найденные в Сел-Ункуре человеческие костные останки и каменные орудия относятся к очень древней эпохе (800–120 тысяч лет назад). А в западных предгорьях Чаткальского горного хребта, пещере Обирахмат, расположенной на пограничной территории между Кыргызстаном и Узбекистаном, найдены останки головной кости и зубов древнего человека, относящиеся к последним этапам древнего каменного века. На территории нашей страны стоянки древних людей и используемые ими каменные орудия обнаружены на берегах реки Он-Арча в Нарынском регионе. Кроме того, прими-



Местность Он-Арча, где впервые в Кыргызстане найдены каменные орудия



Примитивные каменные орудия. *Капчыгай. Баткен*

Примитивные каменные орудия, относящиеся к древнему каменному веку, обнаружены в местностях Кожо-Бакырган-Сай (Баткен), Капчыгай и Уйташ-Сай (Кадамжай), Калмак-Таш (Кочкорская долина), Теке-Секирик (Нарын), близ среднего течения реки Кумуштаг.

Древний каменный век на территории Кыргызстана. Древние люди жили стадами, состоящими из 20–25 человек, занимаясь, главным образом, собирательством и охотой. В поисках пищи они постоянно передвигались с одного места на другое. Постепенно люди научились добывать огонь и пользоваться им. К концу древнего каменного века относится формирование людей современного облика. Они умели мыслить и объяснять свои мысли. Чтобы найти и добыть пищу, защитить себя от нападения диких животных, древние люди пользовались каменными орудиями, поэтому это время называют каменным веком.

Каменный век – длительный историко-культурный период в развитии человеческого общества. Эта эпоха началась, примерно, 2,5 млн лет назад, когда человек выделился из мира животных, и продолжалась до того периода, когда он освоил изготовление различных видов орудий труда из металла (8 тысяч лет назад). В свою очередь каменный век подразделяется на древний каменный век (палеолит), средний каменный век (мезолит) и новый каменный век (неолит).

К эпохе среднего каменного века – мезолита (10–5-е тысячелетия до н. э.) относится изобретение человеком лука и стрелы. До этого он научился прикреплять деревянные и костяные рукоятки к заостренным каменным орудиям. Относящиеся к этому периоду



Находки из Айгыржал-2. Нарынская долина

памятники найдены в городе Таш-Кумыр (Джалал-Абадская обл.), долинах Ак-Сай, Арпа (Нарынская обл.), вокруг озера Чатыр-Кол.

На территории Кыргызстана обнаружено много памятников эпохи нового каменного века – неолита. Так, археологический культурный слой, относящийся к эпохе неолита, был выявлен в 2012 году в местностях Айгыржал и Аламышык западной части города Нарын. Найденные орудия были изготовлены из халцедона – качественной каменной породы.



Каменный век на территории Кыргызстана начался 2 млн 600 лет назад и продолжался до 4-го тысячелетия до н. э.

Кроме того, такие археологические памятники обнаружены вокруг города Токмок в Чуйской долине, на Алае, в местности Сары-Джаз на Иссык-Куле. Древние люди, обитавшие в эту эпоху на территории Кыргызстана, умели сверлить камень, шлифовать его. Вставив деревянную палку-рукоятку в отверстие камня, человек получил такие важнейшие орудия труда, как мотыга и топор. Он стал обрабатывать землю при помощи мотыги, сеять зерновые, содержать домашний скот.



Орудия из бронзы

Таким образом, человек стал самостоятельно производить необходимые для него продукты питания. Уменьшилась его зависимость от природы. На пути развития человеческой цивилизации это стало самой значительной революцией после освоения огня. Такое достижение в истории человечества – переход от существования за счет охоты и собирательства к производящему хозяйству – названо в науке неолитической революцией.

Древний бронзовый век на территории Кыргызстана. Населявшие территорию Кыргызстана древние люди прошли в своем историческом развитии и такую важнейшую историко-культурную эпоху, как Бронзовый век. Он характеризовался тем, что в качестве основного материала для производства орудий труда и оружия использовалась бронза – сплав меди и олова. Бронза по своим качествам была тверже, чем медь. Открытие бронзы позволило улучшить качество орудий труда, оружия, повысить производительность человеческого труда, что способствовало развитию производства и культуры.

В эпоху Бронзового века на территории Кыргызстана были развиты две основные культуры – Андроновская и Чустская. Для севера Кыргызстана была характерна Андроновская культура, носители которой главным образом занимались скотоводством и земледелием. В Ферганской долине Кыргызстана сложилась и развивалась Чустская культура – культура древних оседлых земледельческих племен.



Петроглифы Саймалуу-Таша. Долина Тогуз-Торо



Бронза – это металл, образуемый в результате сплава меди и олова.

Памятники Андроновской культуры обнаружены в большом количестве на территориях Нарынского региона, Памиро-Алая, Кетмень-Тюбе, Таласа, Чуйской долины, вокруг Иссык-Кульской котловины.

Памятники Чустской культуры в основном найдены на территории Ошской области. Самым крупным из них считается Ошское поселение на южном склоне Сулайман-горы. Только на территории Узгенского района изучено 13 стоянок, относящихся к Чустской культуре.

Таким образом, в эпоху Бронзового века на территории Кыргызстана сложились и развивались культуры, основанные на кочевом скотоводстве и оседлом земледелии. Своеобразная информация о жизни носителей этих культур оставлена древними «художниками» на скалах, камнях, в пещерах. Такие древние «каменные художественные галереи» обнаружены на всей территории Кыргызстана. Самая большая галерея наскальных рисунков-петроглифов расположена в местности Саймалуу-Таш (узорчатый камень) Тогуз-Тороузского района Джалал-Абадской области.

Здесь найдено более 100 тысяч петроглифов. На них изображены дикие животные, сцены охоты, земледелия и скотоводства. Эти рисунки дают нам возможность узнать не только о том, как жил и чем занимался человек в те далекие времена. По ним можно судить

об отношении человека той эпохи к природе, его философском мировоззрении и представлениях.

Таким образом, территория Кыргызстана также являлась одним из очагов цивилизации человечества. Наши далекие предки, жившие и осваивавшие эту землю, прошли через очень сложные и длительные историко-культурные эпохи развития человеческого общества – Каменный и Бронзовый века и внесли свой вклад в развитие этого времени.

Объясните значения слов: *палеолит, мезолит, неолит, Андроновская культура, Чустская культура.*

Проверьте себя:

1. Где на территории Кыргызстана обнаружены памятники, относящиеся к древнему каменному веку?
2. Где на территории Кыргызстана обнаружены памятники, относящиеся к Андроновской культуре?
3. Где на территории Кыргызстана обнаружены памятники, относящиеся к Чустской культуре?

Работа с картой: покажите, где на территории Кыргызстана найдены следы древнего человека и каменные орудия труда.

Рассказ по рисункам:

1. Что изображено на рисунке с орудиями из бронзы?
2. Что могут рассказать нам наскальные рисунки Саймалуу-Таша в Тогуз-То-роузской долине?

Подумайте и обсудите:

Что такое «неолитическая революция»? Объясните, как вы понимаете ее.

§ 2. САКИ

Основные группы племен саков. В VIII–III веках до н. э. необъятные пространства современной Центральной Азии населяли многочисленные племена с собирательным названием «сак». Понятие «сак» в целом означало «свободный человек», «храбрый, отважный мужчина (воин)». Кроме того, это слово можно понять, как «сак бол» – «быть бдительным». А быть бдительным – это значит не быть равнодушным к происходящему, уметь предвидеть ход событий, делать правильный выбор.

В клинописных памятниках ахеменидов выделяются три группы саков.

1. Саки-тиграхауда – саки, носившие остроконечный головной убор, населяли территории Сыр-Дарьи, Семиречья (Жети-Суу) и Тянь-Шаня.

2. Саки-парадарайя населяли южную часть Средней Азии, долины Семиречья (Жети-Суу), побережья Аральского моря в нижнем течении рек Сыр-Дарья и Аму-Дарья.



Карта саков

3. Саки-хаомаварга – саки, предпочитавшие хаому (напиток из растения эфедры), населяли долины Мургаба, Аму-Дарьи, север Индии, низовья Алайских гор, Памир, Фергану, Восточный Туркестан, юг Кыргызстана.

Территории северных районов Кыргызстана населяли саки-тиграхауда, южных районов – саки-хаомаварга.

Общественное устройство саков. Согласно достоверным историческим сведениям, саки говорили на древнетюркском языке. Об этом свидетельствует и надпись на тюркском языке на ковше, который был обнаружен на курганах-могильниках саков в местности Ысык близ Алматы. Следовательно, саки считаются предками тюркоязычных народов.

Сакские племена возглавлял царь. Он решал вопросы войны и мира, был и военачальником, и жрецом. Царская власть осуществлялась совместно с Советом старейшин. В случае смерти царя власть переходила к брату или сыну. Размеры сакских курганов-могильников, найденные в них археологические памятники подтверждают возникновение в V веке до н. э. социального неравенства среди саков. В самых больших курганах найдено до 4 тысяч золотых изделий, а в небольших захоронениях, принадлежащих простым людям, содержимое находок было представлено иногда одной-двумя глиняными чашами.



Сак в остроконечном
головном уборе



Среднеазиатский
сак-парадарая

Борьба саков за независимость. В VI веке до н. э. персы, возглавляемые царем Киром II, вели захватнические походы против саков-тиграхауда. Саки решительно боролись за свою независимость. В 550 году до н. э. Кир II установил свое господство на обширном пространстве от Средиземного моря до долины реки Инд (Индия), основав мощное государство Ахеменидов. Согласно сведениям, оставленным великим греческим историком Геродотом, Кир II считал себя равным Богу и непобедимым. Своих воинов он называл «бессмертными».

В 530 году до н. э. Кир II во главе 200-тысячной армии предпринял поход против саков-тиграхауда, чтобы покорить, завладеть их землями и другими богатствами. Саков в войне возглавляла царица Томирис (570–520-е годы до н. э.). В этом жестоком сражении человеческая кровь текла рекой, персы потерпели поражение, а сам Кир II, стремившийся к мировому господству, погиб.

В 519–518 годах до н. э. очередной правитель династии Ахеменидов Дарий I сумел подчинить саков и вынудил их платить дань.

Однако в дальнейшем, как свидетельствуют источники, саки установили с персами мирные взаимоотношения. Так, саки участвовали на стороне персов в греко-персидских войнах 500–499



Томирис – царица саков



Царь саков Скунха.
Рельеф на скале Бехистун.
VI в. до н. э. Иран

годов до н. э. и проявляли примеры мужества и храбрости. Сакские воины, имевшие значительный опыт участия в сражениях, оказали большую помощь персам при завоевании ими Греции и Египта. В городах Вавилона и Египта размещались военные гарнизоны саков.



Расскажите о взаимоотношениях персов и саков.



Саки-тиграхауда, массагеты и мидиец.
Из рельефа дворца Ксеркса в Персеполе. V в. до н.э. Иран



Военачальник среднеазиатских саков в Вавилоне



Сак-воин.
Реконструкция Ю. С. Худякова

В этот период греко-македонские завоеватели сумели покорить династию Ахеменидов и после этого предприняли поход в Центральную Азию.

В 331 году до н. э. войска Александра Македонского одержали победу над армией персов и саков, а в 329 году до н. э. вышли к берегам реки Сыр-Дарья. Однако здесь они наткнулись на сильное сопротивление саков. Это было связано с тем, что в IV веке до н. э. сакские племена были сплоченными и при необходимости оказывали друг другу большую поддержку. Кроме того, их войска были хорошо организованы, отличались крепкой дисциплиной, жесткой военной подготовкой, хорошим вооружением, не отступающим от оружия греко-македонских войск. Сакские воины-конники отличались мужеством и храбростью.

Источники содержат сведения, что сакские женщины участвовали в войнах и отважно сражались за независимость. Например, после смерти на войне сакского царя Кидрея власть приняла его жена Зарина. Она возглавляла воинов в походах и показывала примеры храбрости. Спаретра, жена другого сакского правителя Аморгга, попавшего в руки персов, также заняла место мужа в войске и успешно руководила воинами.

Среднеазиатские саки своими атаками очень ослабили армию греков. Многочисленные попытки Александра Македонского перейти через реку Сыр-Дарью так и не удалось. В итоге ему пришлось повернуть свои войска в Индию.

Тем не менее, в середине II века до н. э. единство сакского общества слабеет. Это приводит к тому, что их покоряют усилившиеся в тот период племена усуней.

Объясните значения слов: сак, саки-тиграхауда, саки-парадарайя, саки-хаомаварга.

Проверьте себя:

1. На сколько групп делились саки и какие территории они населяли?
2. Расскажите об общественном устройстве саков.

Работа с картой: пользуясь таблицей, покажите территории, которые населяли саки.

Рассказ по рисункам: составьте по рисункам короткий рассказ о саках.

Территории расселения сакских племен		
Саки-тиграхауда	Саки-парадарайя	Саки-хаомаварга
Саки, носившие остроконечный головной убор – населяли территории Сыр-Дарьи, Семиречья (Жети-Суу) и Тянь-Шаня.	Саки, жившие на берегу моря – населяли южную часть Средней Азии, долины Семиречья (Жети-Суу), побережья Аральского моря в нижнем течении рек Сыр-Дарья и Аму-Дарья.	Саки, предпочитавшие хаому (напиток из растения эфедры) – населяли долины Мургаба, Аму-Дарьи, север Индии, низовья Алайских гор, Памир, Фергану, Восточный Туркестан, юг Кыргызстана.

§ 3. МАТЕРИАЛЬНАЯ И ДУХОВНАЯ КУЛЬТУРА САКОВ

Хозяйство саков. Саки северного Кыргызстана занимались главным образом кочевым скотоводством. Жили саки в юртах и землянках. Разводили много овец, двугорбых верблюдов, коров, приспособленных к горным условиям лошадей.

Особое внимание уделялось лошадям, так как они занимали важное место в кочевой жизни саков. Не быть на коне, ходить пешком для сака считалось большим позором. Даже детей сажали на коня раньше, чем они начинали ходить.

Саки Ферганы занимались земледелием. В благоприятных для земледелия зонах получила развитие система ирригации. Возделывались пшеница, овес, просо. Для обработки земли использовалась соха с железным наконечником. Зерновые убирали железным серпом, а затем молотили железными цепями. Для хранения зерна выкапывались специальные ямы.



Саки-кочевники

Основу питания саков составляли молоко и мясо. Хлеб выпекали в специальных печах, в форме круга, напоминающего солнце.

Мужчины носили войлочный остроконечный головной убор, похожий на калпак кыргызов, шаровары, чапан и сапоги. Для изготовления ткани использовалась пряжа из шерсти животных,



Сак на коне. Рисунок на войлоке. 300 г. до н. э. Пазырык. Центральная Азия



Повседневный быт саков



«Золотой человек». Курган-могильник Ыссык. *Казахстан*


растительных культур (кенаф, конопля). Освоение методов обработки кожи позволило шить из нее одежду, изготавливать конское снаряжение, бытовую утварь.

Религиозные верования саков. Древнегреческий ученый-историк Геродот, первым из европейцев оставивший бесценные сведения о жизни, праздниках, религиозных верованиях и военном искусстве саков, в своей книге «История» отмечал, что часть саков поклонялась силам природы – земле, воде, а другая – Всевышнему Создателю. Веря, что душа умершего живет вечно, помогает живым, саки чтили и поклонялись душам предков. Так проявлялся анимизм – одна из древнейших форм религии. Поэтому когда умирал предводитель рода или племени, проводились торжественные похороны с различными ритуальными церемониями и на месте захоронения устраивался большой холм-курган.

Саки поклонялись солнцу, луне, огню. По их представлению, боги обращались в животных. Так, лошадь была богом солнца и огня, поэтому ей уделялись особое внимание



Изображения животных на бляхах ремней. Золото



Сакские воины



Сак с беркутом

и уход, что свидетельствовало о бытовании в сознании саков другой древнейшей формы религии – тотемизма. Для разных племен такими тотемами-хранителями, защитниками выступали самые разные животные – лебедь, волк, медведь, олень и т. д. Изображение тотема-защитника помещалось на знамени соответствующего рода или племени.

Знамена саков изготавливались из шкуры убитого ими животного. Они свято чтили свое знамя, выронить его из рук считалось дурным знаком. В большинстве случаев на него наносились изображения змеи или дракона. Змея считалась прародителем человека, символом мудрости и хозяином жизни под землей. Облака в понимании саков были летающими драконами. Поэтому использование образов животных получило такое сильное развитие в искусстве саков.

Постепенно в сакском обществе поклонение животным теряет свою силу, доминирующей становится вера и поклонение одному Всевышнему Создателю. Саки думали, что от него зависит все – быть ли в жизни человека хорошему или плохому, богатству или бедности.

Распространение культуры саков. Исторические источники и обнаруженные археологические памятники доказывают, что саки издавна населяли просторы Центральной Азии, Сибири, террито-



Бронзовый котел и оружие саков. V–IV вв. до н. э.

рии Восточной Европы. На этих территориях найдены имеющие отношение к сакам оружие, хозяйственная утварь, курганы-могильники и т. д.

Например, саки хорошо освоили обработку бронзы и стали широко использовать ее для изготовления хозяйственных орудий труда, а также оружия. Есть сведения, что саки изобрели удила к узде, стремяна к седлу. Появление этих новых элементов конского снаряжения позволило более эффективно использовать лошадь для развития военного дела, а также в хозяйственных целях.

Огромные изменения в жизнь не только саков, но всего человечества внесло изготовление из бронзы топора. Так, саки, населявшие лесистые территории Сибири, научились при помощи топора рубить деревья, соединять их между собой и использовать для сооружения первых видов жилища – четырех, шестиугольных землянок. В холодных условиях Сибири это было значительное достижение в строительстве жилища. Чтобы обеспечить тепло в помещении, пол землянки углубляли на один метр. Верх землянки также перекрывался бревнами, а затем обмазывался глиной. В центре помещения устраивался очаг, дым от него выходил через специальное отверстие вверху помещения.

Саки Центральной Азии, в том числе и населявшие территории Кыргызстана, хоронили своих умерших царей в своеобразном «жилище» – четырехугольной погребальной камере из 6–8 метровых еловых бревен, на надземную часть которой насыпался холм-курган.

В связи с тем, что постепенно некоторая часть саков переместилась на территорию Восточной Европы, отличавшейся мягким климатом, богатой природой, культура саков, населявших первоначально Алтай, Сибирь, распространяется в Европу (европейская часть современной России, Украина, Болгария, Венгрия) и соединяется с культурой населяющих ее племен.

Одним из элементов культуры саков, перенятых европейцами, а затем и другими народами мира, являлся праздник «кедра». Саки считали кедр (хазыр) священным деревом и поэтому использовали его при возведении жилища. Праздник «кедра» проводился зимой, в самое холодное время, когда «свет побеждал тьму», т. е. день сравнивался с ночью, а затем начинал удлиняться. По современному календарю праздник приходился, примерно, на 25 декабря. В этот день ветки одного из молодых деревьев украшались разноцветными ленточками тканей, а под ним оставляли подарки. Люди, взявшись за руки, устраивали вокруг украшенного дерева хоровод, пели и танцевали. Хоровод символизировал круг солнца



Сакские мастера плавят металл в глиняных печах.

и таким образом их танцы и пение также были своеобразным обращением и поклонением солнцу. В праздничный день саки надевали на себя маски, изображающие различных животных. Эта традиция саков дошла до народов Европы и многих других стран в качестве новогоднего праздника и дожила до наших дней.



Что представлял собой сакский праздник кедра?

К сакам восходит и искусство создания образа человека в камне. Фигурки диких и домашних животных, рыб и птиц, изготовленные из камня, разных видов металла, до мельчайших подробностей были похожи на настоящих. Это говорило о высоком уровне искусства сакских мастеров, их умении видеть и понимать окружающий мир.

Своеобразием отличалось и оружие саков. Обычно оно изготавливалось из бронзы. Это были мечи, называемые акинак, двулезвийные кинжалы, ножи, копья, палаши, стрелы для дальнего расстояния, шлем на голову.

Одними из первых среди народов мира саки преуспели в изготовлении специальных глиняных печей для плавки металла. Освоение процесса плавки железа позволило сакам изготавливать оружие, которое обладало по сравнению с бронзовым лучшим качеством. В связи с тем, что у саков было хорошее оружие и выносливые крепкие кони, они одерживали победы в своих походах и успешно противостояли врагам. Саки считали, что железо им дал Всевышний Создатель.

Особенности «звериного» стиля саков. Особенностью прикладного искусства саков был так называемый «звериный стиль» – форма художественного воплощения, отличительной чертой кото-

рого выступали стилизованные изображения домашних и хищных животных, частей их тела или сцен борьбы зверей.

Происхождение «звериного стиля» связано с характером сложившихся религиозных верований саков, прежде всего тотемизма. В связи с этим художественные произведения имели свой набор характерных сюжетов. Чаще всего изображались животные в движении – в момент скачка или борьбы, с поджатыми ногами, свернувшимися в клубок и т. д. Орнаментальные композиции часто украшались цветными вставками из камней, эмали, стекла и т. д.

Изображения в зверином стиле искусно наносились на одежду, посуду, оружие и военные доспехи, знамена, конскую сбрую, ювелирные украшения, предметы ритуального значения и быта, изготовленные из золота, серебра, дерева, кожи, войлока, керамики и т. д.

Много таких памятников культуры саков обнаружены в Пазырыкском могильнике на Алтае.

На территории Кыргызстана памятники сакской культуры обнаружены в Чуйской долине, Тянь-Шане (Тенир-Тоо), Иссык-Куле. Большой интерес ученых вызывают, например, жертвенный столик, светильники, котлы с ножками конусовидной формы, различные ювелирные украшения.

Таким образом, саки, населявшие в VIII–III веках до н. э. широкое пространство Евразии, достигли значительного прогресса в быту, военной сфере, культуре и тем самым внесли большой вклад в историческое развитие человечества. Их богатое наследие смогли развить и продолжить считавшиеся потомками саков кочевые народы, в том числе кыргызы.

Объясните значения слов: *«Звериный стиль»*, культура, религиозные верования.

Проверьте себя:

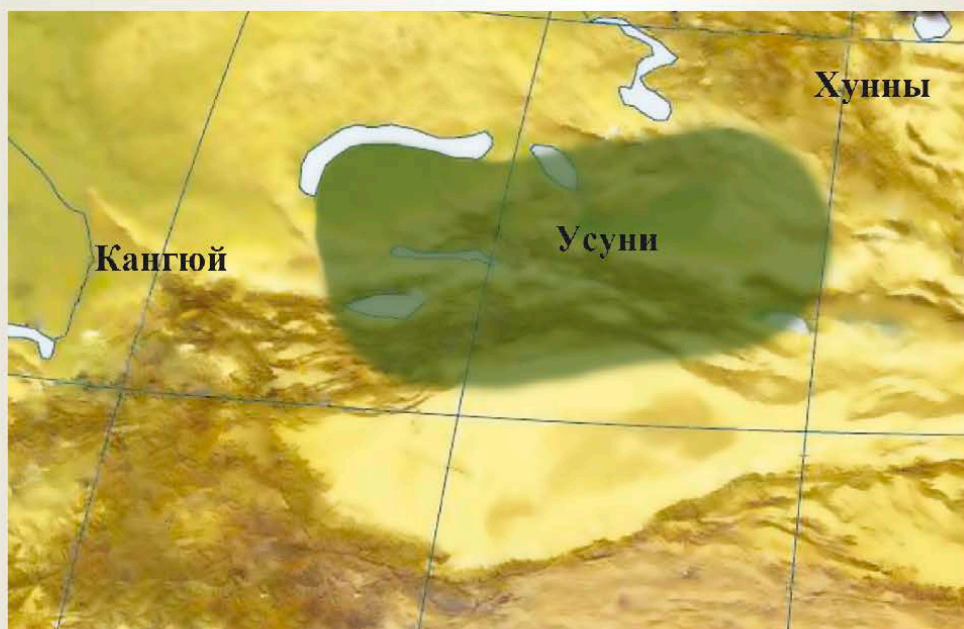
1. Что такое «звериный стиль»?
2. Где в Кыргызстане обнаружены памятники эпохи саков?
3. Расскажите о материальной и духовной культуре саков.

Рассказ по рисункам: составьте по рисункам небольшой рассказ о саках.

Подумайте и обсудите: вспомните, какими своими достижениями саки известны среди народов мира?

§ 4. ГОСУДАРСТВО УСУНЬ

Переселение племен усуней в Семиречье (Жети-Суу). Усуни первоначально соседствовали рядом с хуннами и юэчжи, кочевали в западной части Великой Китайской стены. В 160 году до н. э., разгромив саков и юэчжи, часть усуней переселилась в Тянь-Шань (Тенир-Тоо) и Семиречье (Жети-Суу). Спустя немного времени, ими было образовано новое государство, граничащее на востоке с хуннами, на западе – с кангюйцами, на юге – с Ферганой и Восточным Туркестаном. Владения усуней простирались от Иссык-Куля до озера Балхаш.



Карта усуней

Центром государства был город Чигу. По мнению ученых, этот город располагался в районе впадения реки Тюп в озеро Иссык-Куль или низовьях села Кызыл-Суу – центра Джеты-Огузского района Иссык-Кульской области. Его жители занимались земледелием и ремесленничеством. Основная часть города осталась под водами озера.



Этноним «усун» означает «народ десяти родов» (ус – род, ун – десять).

Правитель усуней носил титул «кунбаг» (кунбий). В своей власти кунбаг опирался на Совет старейшин.

По сведениям Чжан Цаня, китайского посланника, направленного в 117 году до н. э. в усуньское государство, здесь насчитывалось 120 тысяч семей, что составляло 630 тысяч человек. Поэтому



Остатки развалин затонувшего города. Ыссык-Куль. Тюпский залив



Бронзовые котлы, найденные в озере. Иссык-Куль

саки, юэджи Семиречья (Жети-Суу), китайцы и господствовавшие в то время в Центральной Азии хунны должны были считаться с усунями.



Русский ученый Н. Аристов отмечал: «усуни являются прямыми предками кыргызов».

Взаимоотношения государства Усунь и Китайской империи.

В конце II века до н. э. перед Китайской империей Хань стояли две важнейшие задачи. Первая – разгромить при помощи усуней давнего врага – государство хуннов. Вторая – контролировать Великий Шелковый путь. В 115 году до н. э. китайский император У-ди направляет к усуням послов с богатыми дарами и невестой знатного происхождения, которая предназначалась в жены правителю-кунбагу.

В начале I века до н. э. кунбаг усуней Унгуйми заключает договор с Ханьской империей о проведении совместного похода против государства хуннов. В 71 году до н. э. 50-тысячное войско усуней и 160 тысячная китайская армия нанесли сокрушительный удар по хуннам. После разгрома хуннов усунь устанавливают политические отношения с государствами Кангюй и Давань.

Хозяйство усуней. Усунь вели полукочевой образ жизни, занимались скотоводством. В то же время усунь, населявшие Чуй-



Предметы из бронзы



Предметы быта усуней

скую долину и берега Иссык-Куля, вели оседлый образ жизни и занимались земледелием. Выращивали ячмень, пшеницу, а также фрукты и овощи. Проводили оросительные работы.

Мастера-ремесленники изготавливали из металла и дерева различную хозяйственную утварь и орудия труда, из глины – посуду, из золота и серебра – предметы украшений.

В обществе существовало сильное социальное неравенство. Это проявлялось в том, что богатые владели большим количеством скота, например, 4–5 тысячами лошадей. В усуньском обществе были и рабы, труд которых использовался в свободных общинах, домашнем хозяйстве.

Религиозные верования. Усуни верили в существование загробной жизни, что душа человека живет вечно, и проявляли большую заботу о местах захоронений. Перед тем, как положить умершего в могилу обязательно проводили церемонию «очищения» огнем погребальной камеры (казанак). В представлении людей огонь вбирал в себя все грехи умершего, а также очищал могилу от всякой нечисти. В случае смерти человека обязательно приносилось в жертву животное, а вместе с усопшим в могилу укладывали предметы быта, пищу, так как верили в воскрешение его души.

Усуни поклонялись духам умерших, явлениям и силам природы, особенно солнцу, луне, звездам. Проявляли особое отношение к местам захоронений.

Усуни как и саки воздвигали на месте захоронений своих правителей, предводителей родов, известных военачальников огромные

земляные курганы, диаметр которых доходил до 80–100 м. Курганы-захоронения усуней невозможно отличить по внешним признакам от сакских. Поэтому сохранившиеся до наших дней курганы-захоронения называют обобщенно – сако-усуньские курганы.

Объясните значения слов: *усуни, кунбаг, город Чигу.*

Проверьте себя:

1. Как называлась столица государства Усунь и где она располагалась?
2. Какими были отношения между государством Усунь и Китаем?
3. Расскажите о взаимосвязях государства Усунь с хуннами.

Работа с картой: покажите территории расположения государства Усунь.

Рассказ по рисункам: что вы можете рассказать о предметах, используемых усунями в быту?

Подумайте и обсудите: что можно рассказать об оставшихся под водой развалинах города?

§ 5. ГОСУДАРСТВО ДАВАНЬ

Государство Давань: территория и население. Давань – это государство, образованное в конце 1-го тысячелетия до н. э. в Ферганской долине. В письменных источниках на языке фарси древнее государство называлось Паркана (современное звучание Фергана), а в китайских хрониках – Да-юань (Дабан).

В государстве было более 70 городов, столица – город Эрши (его отождествляют с городищем, развалины которого сохранились недалеко от современного села Араван – центра Араванского рай-



Карта государства Давань

она Ошской области). Город в несколько рядов окружали мощные защитные стены. В его центральной части располагались высокие минареты с толстыми стенами из кирпича-сырца.

Предположительно, в Фергане проживало 60 тысяч семей, что составляло около 300 тысяч человек. Внешне жители были похожи на европеоидов. В китайских летописях ферганцы описываются так: у них глубокие глазницы, густая борода. Правление государством осуществлял царь совместно с Советом старейшин, который состоял из самых знатных и авторитетных людей. Совет старейшин избирал или менял правителей, принимал решение по вопросам войны и мира.



Названия «Паркана», «Дабан» означали «прекрасные сказочные земли».

Хозяйство Давани. Население Ферганы, главным образом, занималось земледелием: выращивало рис, пшеницу, виноград, хлопок, люцерну. Из особых сортов винограда изготавливали высококачественные вина, которые могли храниться долгое время. Развивалось и оседлое скотоводство – разводили коров, овец, коз, верблюдов, лошадей.

Далеко за пределами государства шла слава о двух породах даванинских скакунов, которыми гордились ферганцы: аргын и дулдул.



Ферганцы гордились своими скакунами.

Китайские источники сообщали интересные сведения об этих скакунах. Так, по некоторым из них, скакуны содержались в особых условиях, и эти секреты никому не выдавались. Загоны для них были обнесены тремя рядами защитных стен, в качестве корма использовались особые продукты. Во втором ряду защитных стен размещались сторожевые собаки, которые своим громким устрашающим лаем не подпускали никого к месту содержания скакунов. Возможно, поэтому торговцы-караванщики, ходившие по Великому Шелковому пути, называли город Урюш (урюш дословно – «лай»), с этим словом, возможно, связано происхождение названия Эрши).

Скакуны породы аргын отличались своей быстротой и поэтому к ним проявляли особый интерес соседние государства. Продажа скакунов приносила хорошие доходы Давани.

Скакуны породы дулдул считались священной гордостью и честью правителей государства. Поэтому их не продавали, их не резали для угощения. По некоторым легендам, когда эти скакуны мчались, они покрывались не потом, а кровью. Если в бою враг убивал седока лошади, то на месте смерти никого не оставалось: скакун вместе с хозяином «улетал» на небо. В народе их называли «небесными конями» или «аргамаками с небес». У них была гра-



Древние наскальные рисунки «небесных коней» в местности
Дулдул-Ата в Араванском районе

циозная лебединая шея, небольшая голова, тонкие изящные ноги. Изображения известных скакунов наши предки оставили на скалах в местности Дулдул-Ата в Араванском районе и на Сулайман-Тоо в городе Ош.

В китайских письменных источниках, материалах архивного фонда Института восточных рукописей Академии наук России в г. Санкт-Петербурге есть много сведений о скакунах Давани. Из них известно, что во дворце даваньского правителя в качестве священного животного стояли золотые статуи двух скакунов, вылитые во весь рост. По некоторым сведениям, китайский посол разбил золотые статуи коней.



Аргмак – древнее название породистой обьезженной верховой лошади. В эпосе «Манас» статные крепкие скакуны, боевые кони.

Походы Китая на Давань. В 105 году до н. э. китайский император У-Ди вместе с усунями преследует далеко идущие планы – покорить государство Давань. Он направляет специальных послов, чтобы заполучить даваньских скакунов. Император несколько раз посылает в Давань в качестве своего посла Жан Чиена, который выполнял роль не только посла, но и тайного агента, собирая и отправляя императору сведения о прославленных скакунах. Из-за



«Изображения «небесных коней»
на Сулайман-Тоо



«Небесные кони». Рисунки на скалах
в местности Айрымач-Тоо (Фергана)

этого совет старейшин Ферганы отказывает Китаю в их продаже. Более того, за высокомерное поведение и проявление неучтивости китайский посол был убит. Это стало для Китая причиной развязывания войны.

Разгневанный император объявил Фергане войну. В 103 году до н. э. китайская армия из 6 тысяч конников и нескольких тысяч пеших воинов под командованием полководца Ли Гуанли направилась в Фергану. После ожесточенных боев китайцам удалось войти в город Ю и овладеть им. Однако местное население оказало настолько сильное сопротивление захватчикам, что Ли Гуанли вынужден был отступить. Ханьская армия понесла тяжелые потери. После поражения в Фергане величие и слава Китая на Западе намного потускнели. Император решил во чтобы то ни стало покорить независимое государство и тем самым продемонстрировать соседям свою силу и мощь. В армию были призваны все способные воевать. Наконец, 100-тысячное войско под командованием Ли Гуанли в сопровождении 140 тысяч гужевых повозок вновь вышло в поход.

В 101 году до н. э. армия подошла к городу Эрши и окружила его. После 40 дней осады китайцы разрушили окружавшие город укрепления, захватили в плен весь совет старейшин. Войскам правителя Мугуа, защищавшим город, пришлось отступить внутрь города. Выкопав там колодец для воды, собрав провизию, воины решили до последнего отражать атаки противника. Оставшийся в тылу у китайцев



Статуэтка аргамака
из глины. Давань

город Ю тоже не открыл им своих ворот. Оборонительные укрепления Ферганы были крепкими и надежно защищали от врага. Однако нашлись предатели.

Местный князь Моцай, который давно мечтал заполучить власть, организовал заговор, в результате которого правитель Ферганы Мугуа был убит. Вместо него правителем стал приспешник китайцев Моцай. Совет старейшин вынужден был запросить о мире. Китайский полководец согласился на перемирие, по которому Китай получил десятки породистых скакунов и три тысячи лошадей. Так завершилась война, длившаяся четыре года.

Китайцы, так и не овладев полностью городом Эрши, вынуждены были снова возвратиться с большими потерями. Домой из 100 тысяч воинов возвратились около 20 тысяч, а из трех тысяч лошадей, взятых у ферганцев, до Китая дошла только тысяча. Совет старейшин обвинил Моцай в предательстве и приговорил его к смерти. После этой войны политическое вмешательство Ханьского Китая во внутренние дела Ферганы прекратилось.

Объясните значения слов: *Давань, аргамак, дулдул, Эрши.*

Проверьте себя:

1. На какой территории было расположено государство Давань?
2. Чем занималось население Давани?
3. Расскажите о ходе войны Китая против Ферганы и ее итогах.


Работа с картой: покажите, где было расположено государство Давань.

Рассказ по рисункам: что вы можете рассказать о древних изображениях «небесных коней».

Подумайте и обсудите: почему Китай не смог полностью покорить город Эрши и был вынужден возвратиться?

§ 6. ГОРОДСКАЯ ЦИВИЛИЗАЦИЯ НА ТЕРРИТОРИИ КЫРГЫЗСТАНА

Древние поселения. Обнаруженные в результате археологических исследований остатки древних поселений, хозяйственная утварь, зерновые ямы, керамическая посуда, мастерская по обработке железа и другие памятники свидетельствуют о том, что Ферганскую долину издавна населяли люди, которые занимались оседлым земледелием, что здесь было немало поселений. Среди них наиболее изученное – Ошское поселение, расположенное в виде террас на южном вертикальном склоне Сулайман-Тоо. Почти на всех площадках можно заметить следы от многочисленных ям, скрытых под многовековыми пластами земли. Террасное планирование Ошского поселения делает его уникальным.



Место расположения Ошского поселения

В Центральной Азии таких поселений больше не встречается. Ошское поселение является замечательным памятником Чустской культуры эпохи бронзы. Сегодня очевидно, что первое поселение на территории Ошского региона, население которого осело здесь и стало заниматься земледелием, было основано 3 тысячи лет назад. Такой вывод сделан на основе радиоуглеродного анализа исследования угольной золы, которая была обнаружена в одной из ям на террасе поселения. В 2000 году в Кыргызстане на международном уровне торжественно праздновали 3000-летие города Ош.

Еще одним ярким памятником оседло-земледельческой культуры этой эпохи является поселение Дальверзин (Дальверзин – это обобщенное условное название древней поселенческой культуры, получившей свое название от села Дальверзин-Тепе, обнаруженного в Таджикистане). Поселения такого типа найдены в значительном количестве в Средней Азии. Поселение Дальверзин расположено на левом берегу реки Кара-Дарья, в 40 км южнее города Ош. Здесь обнаружены ямы хозяйственного назначения, керамическая посуда, мастерская по обработке металла, остатки металла, 8 форм для изготовления орудий труда, жернова, шило, иголки и т. д. В поселении, судя по большому числу найденных предметов из бронзы, меди, на высоком уровне было развито производство металла.

Городская цивилизация на территории Кыргызстана. На V–I века до н. э. приходится появление и расцвет многочисленных городов и поселений в Ферганской долине. Остатки этих старых городов дошли до наших дней в виде курганов. В письменных источниках есть сведения, что во II веке до н. э. было 70 больших и малых городов. Много древних поселений второй половины 1-го тысяче-



Остатки поселения Дальверзин

летия встречается в восточной части Ферганской долины, особенно на юге Кыргызстана – долинах Кара-Кулжа, Ясы, Кара-Дарья и Куршаб. В этом регионе сохранились остатки крупных развалин 4 древних городов – Кара-Дарья, Дон-Булак, Узген, Шоро-Башат. Среди них особо выделяются остатки города Шоро-Башат. Во время раскопок городов обнаружены остатки стен-дувалов, сырцового кирпича, хозяйственные ямы, огромные по размеру кувшины-хумы. Найдено много каменных жерновов. Встречаются и предметы из костей животных.

Вокруг каждого большого города группировались малые поселения-кыштаки. Немало остатков таких поселений выявлено на окраине города Кара-Дарья и вокруг города Шоро-Башат.

Вокруг густонаселенных городов Ош и Кара-Суу большие территории занимают огромные холмы, развалины поселений-кыштак и городов. Остатки развалин самого большого города найдены в Кара-Суу.

Древние поселения были и в других регионах юга Кыргызстана – Араване, Сузаке, Базар-Коргоне. Первые поселения в этот период появились и в высокогорных долинах Чаткала и Алая. Их можно рассматривать как результат влияния оседло-земледельческой культуры Ферганы.

На территории Кыргызстана был расположен один из городов древности – Чигучэнь (Красный город). Он был центром Усуньско-



Остатки развалин города Чигучень под водой. *Иссык-Куль*

го государства. По результатам археологических исследований установлено, что этот город располагался на востоке современной Иссык-Кульской области, примерно в районе впадения реки Тюп в озеро Иссык-Куль. Есть сведения, что остатки этого города находятся под водой озера на южной стороне Иссык-Куля, примерно у села Кызыл-Суу – центра Джеты-Огузского района. Остатки древних жилых поселений были найдены по обоим берегам озера Иссык-Куль. Жители их занимались земледелием и ремесленничеством. В начале нашей эры уровень воды озера Иссык-Куль поднялся и затопил город.

Таким образом, в Кыргызстане как и в других регионах Центральной Азии были города и поселения, что свидетельствует о формировании и развитии оседлой цивилизации в этом регионе.

Объясните значения слов: *древние поселения, Ошское поселение, Дальверзин, городская цивилизация, Узген, город Ош, Чигучень.*

Проверьте себя:

1. Что такое оседлая цивилизация?
2. Расскажите о древних поселениях на территории Кыргызстана.
3. Какую роль выполняли древние города?

Работа с картой: покажите, где на территории Кыргызстана были расположены древние города и поселения.

Рассказ по рисункам: расскажите о значении памятников, обнаруженных на местах расположения древних городов и поселений.

Подумайте и обсудите: как можно доказать существование на территории Кыргызстана оседлой цивилизации?

§ 7. ДРЕВНИЕ КЫРГЫЗЫ: ХОЗЯЙСТВО И МИРОПОНИМАНИЕ

Родина древних кыргызов. Существует три взгляда относительно Родины древних кыргызов. Согласно первому, древние кыргызы населяли территории вокруг озера Кыргыз-Нор на северо-востоке современной Монголии. Согласно второму, Родиной древних кыргызов считается Восточный Тянь-Шань (Тенир-Тоо) – территории современного Восточного Туркестана и севера Кыргызстана. Эти земли находятся на северной стороне таких городов современного Восточного Туркестана, как Манас, Кара-Шаар, на севере хребта Боро-Хоро. Согласно третьему, в период, когда Модэ-шаньюй покорил кыргызов (201 г. до н. э.), они населяли территорию Тарбагатайских гор (территории автономного района Иле-Казак Восточного Туркестана). Как бы ни различались мнения, бесспорным является то, что гяньгуны хуннского периода были предками кыргызов.

Сведения о древних кыргызах. Первое упоминание этнонима «кыргыз» содержится в труде «Ши цзы» («Исторические записки») китайского историка Сыма Цяня (145–86 гг. до н. э.). В нем отмечается, что в 201 году до н. э. правитель хуннов Модэ-шаньюй отправился в завоевательный поход против народов, населявших север



Рисунки на камнях

и северо-запад Китая. Он подчинил тогда ряд таких независимых племен, как гегун, динлин, синьли, кюэше-цуюше (кыпчаки). Эти сведения очень важны для истории кыргызов, так как этноним «кыргыз» встречается в китайских источниках в формах: *гегун, гяньгун, цзянгунь, сяцзяс, хягас, когыр, кыргур*.

Если основываться на сведения Сыма Цяня, то кыргызы уже в III веке до н. э. создали свое первое государство. Однако в результате постоянной агрессии со стороны соседних народов кыргызы во II или III веках н. э. были вытеснены на север, к Енисею.

Хозяйство. В повседневной жизни кыргызы активно охотились на диких животных, горных козлов, птиц. В охоте использовались различные капканы, сети. К тому времени относится приручение и использование птиц в охоте.

Древние кыргызы занимались скотоводством. Кроме того, они освоили и земледелие – сеяли пшеницу, рожь, ячмень и просо. Для уборки зерна использовали каменные и бронзовые серпы. Урожай хранили в устроенных в жилище хозяйственных ямах.

Развивалось ремесленничество. Мастера изготавливали из бронзы оружие – кинжалы, копья, наконечники стрел, орудия труда – серпы, топоры. Для изготовления одежды ткали полотно из шерсти, обрабатывали шкуры животных. Из шерсти делали войлок, который использовался в качестве покрытия для юрты. Были мастера, создававшие красивые украшения.

Миропонимание древних кыргызов. Жизнь и быт, хозяйство древних кыргызов всегда были тесно связаны с окружающим миром. К природе они относились как к живому существу. Древние кыргызы не противопоставляли себя природе, не претендовали на господствующую роль, наоборот, относились к ней бережно, с заботой, рассматривали себя ее составной частью.

Осознание этой взаимосвязи с природой широко отражено в мифах и легендах кыргызов. Например, в произведениях кыргызского фольклора на вопрос «Что превыше всего?» дается ответ, что превыше всего солнце, небо, животные, свет, огонь, земля. И только затем в этом ряду назывались народ, человек.

Это свидетельствует о том, что на первом месте у древних кыргызов стоял Всевышний Создатель, затем окружающая человека природа. Они понимали, что от природы зависит удача на охоте, собранный урожай, успех рыбной ловли и, в конечном счете, жизнь и смерть человека, благополучие или бедность его племени. Поэтому древние кыргызы не противопоставляли себя природе. Кыргызы считали: у всего живого отец – солнце, мать – земля, кровь – вода, душа – воздух. Отсюда святые правила – не загрязнять воду, не вырубать без надобности и не жечь лес.

В миропонимании древних кыргызов главным божеством был Всевышний Создатель. Его власть и силы считались безграничными: он создал вселенную, природные явления, все живое на земле и человека. Когда угрожала беда, кыргызы взывали к нему о помощи и поддержке. Оттуда, из древности, идут до сих пор бытующие в народе обращения с благодарностью или просьбами: «Милостивый Всевышний Создатель!», «Милостивая Земля!», «Милостивая Вода!»

Объясните значения слов: *Родина, этноним, кыргыз, гегун, гянгун, миропонимание.*

Проверьте себя:

1. Когда и кем впервые упоминается этноним «кыргыз»?
2. Где была Родина древних кыргызов?
3. Расскажите о хозяйстве древних кыргызов?
4. Расскажите о миропонимании древних кыргызов.

Работа с картой: покажите, где располагалась Родина древних кыргызов.

Подумайте и обсудите: объясните, почему часть древних кыргызов переселилась на Енисей?

Глава II




РАЗВИТИЕ КЫРГЫЗОВ В КОЧЕВОЙ И ОСЕДЛОЙ ЦИВИЛИЗАЦИЯХ

§ 8. КЫРГЫЗЫ НА ЕНИСЕЕ

Географическое пространство Енисея. В древности часть кыргызов населяла территорию Енисея. Согласно историческим сведениям, родиной древних кыргызов были Южная Сибирь, Минусинская котловина, побережья среднего течения Енисея и территории от Тувы до города Красноярска.



Карта Енисея




Природа Енисея

Минусинский край с запада окружен горами, с севера – непроходимыми дремучими лесами. В восточной части расположены вершины гор, покрытые белоснежными ледниками. Енисей – одна из глубочайших и полноводных рек в мире. Местное население называло эту реку Улуг Кем (Великая река).



Река Енисей



Минусинская долина

Енисей берет начало из озера Кара-Балык, расположенного в Восточно-Саянских горах. Река, воды которой питаются ледниками Саянских гор на юге Сибири, течет по горам, глубоким ущельям, полям, через леса и впадает в Северный Ледовитый океан. На левом берегу Енисея раскинулись равнинные земли. Правый берег более высокий, в основном с лесистыми низкогорьями. У Енисея сотни притоков. Поэтому долины притоков наши предки называли Миң Өзөн (в перев. «тысяча рек») На русском языке это название стало звучать как Минусинск.

Минусинская котловина в основном равнинная, здесь много низкогорий и небольших озер. Черноземная почва очень благоприятна для земледелия. Теплое, солнечное лето позволяет выращивать богатый урожай зерновых, овощей, фруктов и ягод. Европейцы, побывавшие на левом берегу котловины, назвали ее Сибирской Италией. Одно из основных богатств котловины – леса, которые составляют сотни видов различных хвойных и других деревьев. По китайским источникам, и в древние, и в средние века леса Минусинской котловины представляли собой большую ценность, а деревья были такими высокими, что выпущенная стрела не достигала их макушек.

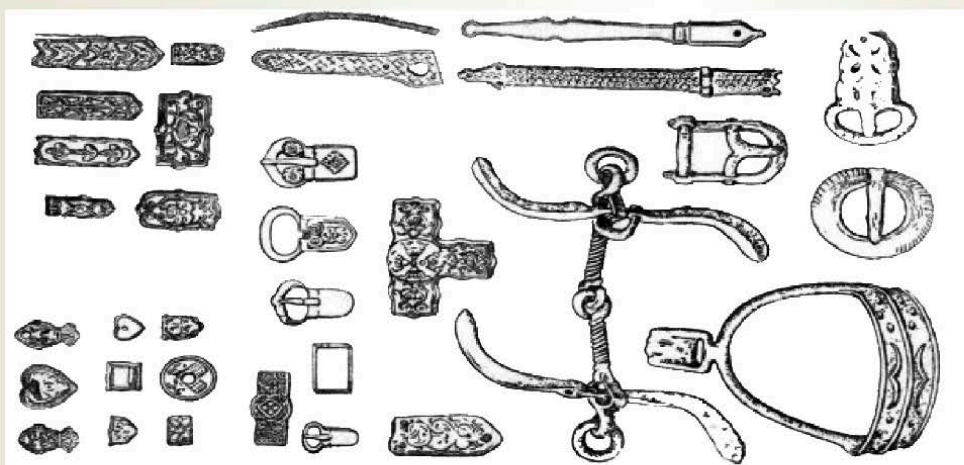


Кыргызы Енисея

Когда кыргызы осели на Енисее? Древние кыргызы в III–IV веках разделялись на две группы – западных и восточных. Западные кыргызы располагались в Центральной Азии, у подножий Тянь-Шаня (Тенир-Тоо). Восточные кыргызы продвигаясь на север, осели вначале в местности Койбал между реками Абакан и Енисей. Позднее они переселились на левый берег реки Абакан, в долину Уйба с богатыми для выпаса скота пастбищами. Об этом говорят археологические исследования. Благодаря источникам известно, что с начала V века кыргызы стабильно жили на Енисее.

Взаимоотношения кыргызов с местными племенами. Переселившиеся на Енисей восточные кыргызы тесно переплелись с местными племенами – динлинами. Среди местных племен динлинов по численности было больше. По внешнему виду динлины были европеоидными – светлолицые, голубоглазые. В связи с этим восточные кыргызы в некоторой степени утратили свои национальные генотипы. Однако предводители родов и племен, осуществлявшие здесь местную власть (беки, ханы, позднее каганы), были только из кыргызов, поэтому название «кыргыз» стало распространяться и на местные тюркоязычные племена (угоры, кеты, самоеды, динлины). Все они объединялись под названием «кыргыз» в своей борьбе против внешних врагов, особенно в ожесточенной борьбе за независимость против тюрков, и сформировали основу населения кыргызского владения.

Так на Среднем Енисее, в Минусинской котловине, было образовано государство восточных кыргызов. Правитель государства носил титул «ажо». Флаг ажо был красного цвета, так как древние кыргызы связывали его с цветом священного огня.



Предметы конской упряжи енисейских кыргызов



Гончарная посуда, используемая енисейскими кыргызами



Орудия труда, используемые енисейскими кыргызами

Местные племена были умелыми земледельцами, занимались охотой, рыболовством. Они хорошо знали особенности обработки металла, поэтому среди них было много мастеровых по металлу, ювелиров, изготавливающих удивительные украшения. Их успехи и достижения способствовали освоению этих и других видов ремесел восточными кыргызами.

Во второй половине VI века в Минусинск переселяются кыргызы теле, или алтайские кыргызы (тёёлёс), что создало условия для образования каганата енисейских кыргызов. Обитание на Енисее двух групп кыргызов подтверждают исторические источники. Так, енисейские (когменские) кыргызы сжигали умерших, а кыргызы теле хоронили в земле вместе с лошадьё. В связи с тем, что у алтайских кыргызов обряд захоронения отличался от обряда когменских кыргызов, у них были свои места захоронений.

Объясните значения слов: *Минусинск, Улуг-Кем, енисейские кыргызы.*

Проверьте себя:

1. Когда кыргызы переселились на Енисей?
2. Какие племена подчинили себе кыргызы?
3. Расскажите о земле Енисея.


Работа с картой: покажите территорию Енисея.

Рассказ по рисункам: опишите орудия и предметы быта, используемые енисейскими кыргызами.

Подумайте и обсудите: как Вы думаете, почему енисейские кыргызы имели европеоидную внешность?

§ 9. ФОРМИРОВАНИЕ КЫРГЫЗСКОГО ГОСУДАРСТВА НА ЕНИСЕЕ

Борьба кыргызов за независимость. Примерно в середине VI века енисейские кыргызы стали важной политической силой и сумели создать самостоятельное государство. Поэтому третий каган Тюркского каганата Мукан в 556–557 годы организовал специальный поход на кыргызов. Согласно историческим сведениям, кыргызы, получившие мощный удар от тюрков, вынуждены были покориться им. Однако свободолюбивый народ не прекращал своей борьбы. В результате длительных внутренних противоречий и междоусобиц единство и устои Тюркского каганата расшатались и в 603 году каганат разделился на две части. Входящие в состав каганата племена сеяньто, уйгуров, байырку и другие предпринимают попытки выйти из под власти тюрков. Такое положение создало хорошие условия для политического усиления кыргызов.




Воины Мукан-кагана

Борьба за господство в Центральной Азии. Китайская политика. Армия тюркского кагана Сели терпит в 628 году поражение от уйгуров, в 630 году – от китайцев, а сам каган попадает к ним в плен. С распадом Первого Восточного Тюркского каганата начинается противоборство за власть, за лидерство между сеяньто и уйгурами.

Китай, наблюдавший за складывавшейся в Центральной Азии обстановкой, как всегда стремился использовать ее в своих интересах. Он рассылает своих послов с целью натравить на сеяньто уйгуров, а кыргызов против тюрков. В 646 году при поддержке китайской Танской империи уйгуры разгромили сеяньто.

Таким образом, политика Китая дала свои успешные плоды: в Центральной Азии было ликвидировано единство сил, представлявших для него угрозу. Разгромив сеяньто, уйгуры вышли на арену борьбы за господство в Центральной Азии. Элтебер уйгуров Тумиду объявляет себя каганом. Однако соседние государства и Китай не признали его.



Воины Танской империи

Усиление кыргызского государства. Начиная с середины VII века кыргызы успешно участвуют в политической жизни Центральной Азии. В этот период начинает формироваться система государственного административного управления кыргызов. Кыргызским государством управляли три министра (Гйеси-бей, Гюйшабо-бей, Ами-бей), а элтебером (местный ставленник кагана) являлся Шибокуй (Шибоцуй) Ачжан. Кыргызы, в тот период не участвовавшие в ожесточенной борьбе за власть в Центральной Азии, сумели установить политические взаимоотношения с Китаем. Официальное признание кыргызов Китаем, установление политических связей между ними свидетельствовало о признании кыргызов в качестве политической силы в Центральной Азии.

Объясните значения слов: *независимость, борьба за господство, Танская империя, Шибоцуй Ачжан.*

Проверьте себя:

1. Почему кыргызы боролись против тюрков?
2. Чем закончилась политическая борьба в Центральной Азии?

3. Какими были кыргызско-китайские взаимоотношения в период Танской империи?

Рассказ по рисункам: опишите по рисунку воинов Муқан-кагана и Танской империи.

Подумайте и обсудите: что может подтвердить признание кыргызов политической силой в Центральной Азии?

§ 10. УКРЕПЛЕНИЕ КЫРГЫЗСКО-КИТАЙСКИХ ОТНОШЕНИЙ

Кыргызско-китайское сотрудничество. Толчком к установлению кыргызско-китайских дипломатических взаимосвязей послужил развал Тюркского каганата. Это событие обусловило начало жестокой борьбы между населявшими Центральную Азию племенами из-за желания господствовать здесь. Китай не мог упустить возможности использовать сложившуюся ситуацию в своих интересах и поэтому стремился установить официальные отношения с наиболее благоприятными для себя силами из противоборствующих сторон.

В этих целях в 632 году китайский император направляет к кыргызам миссию, во главе ее стоял посланник Ван Йи-Хун. Таким образом, кыргызы становятся участником важнейших политических событий в Центральной Азии. В 643 году кыргызы направляют в империю свою ответную дипломатическую миссию. Китайские хроники сообщают, что кыргызские послы преподнесли императору Китая в дар роскошные шубы из меха куницы и куньи меха.

Поездка Шибокуй (Шибоцой) Ачжана в Китай. Следующая миссия кыргызов в Китай была организована в 648 году. Поли-



Шибокуй Ачжан

тической целью посольства была организация совместной борьбы с Тюркским и Уйгурским каганатами в Центральной Азии. Возглавлял миссию сам правитель кыргызов Шибокуй Ачжан. Китайский император оказал важному гостю большое внимание, в его честь был организован праздничный прием, ему присвоено звание почетного генерала гвардии и должность генерал-губернатора (духу) Кыргызской (Цзянь-Кунь) области.

Укрепление кыргызско-китайских отношений. Согласно китайским источникам, очередная кыргызская миссия, состоявшаяся в 653 году, носила особый



Кыргызы в эпоху Танской империи

характер. Кыргызские посланники, которые преподнесли императору богатые дары, должны были способствовать возвращению своих соотечественников. Исторические свидетельства говорят о том, что условия для совершения таких актов – политические и экономические взаимосвязи между кыргызами и Танской империей были налажены и урегулированы.

Интересно, но факт: улучшение двусторонних отношений позволило способной кыргызской молодежи получать образование в Китае. Известно, что обучение кыргызов в Китае осуществлялось на основании международного договора. По этому договору молодежь, направляемая на обучение в Китай, была предметом заботы обеих сторон. Закончивших обучение специалистов забирали специально присылаемые посланники. Китай был заинтересован в обучении иностранных специалистов. Во-первых, эта политика укрепляла международные отношения Китая, во-вторых, была уверенность, что молодежь, получившая здесь образование, будет защищать там, у себя дома, и интересы Китая. Кыргызская молодежь, получившая образование и воспитание в Китае, внесла значимый вклад в социально-экономическое развитие своей Родины, укрепление кыргызско-китайских отношений.

По сообщениям источников, кыргызы продолжали экономические взаимосвязи с Китаем и в последующие годы. Так, в 654 году император Гао Цзун направил к кыргызам своего посланника Фань

Цяна с богатыми подарками. В 676 году в Китае побывали кыргызы, они произвели обмен своих коней на китайские шелка, фарфоровую посуду, металлические сохи, конское снаряжение.

Согласно китайским хроникам, кыргызские делегации посетили Китай несколько раз. Археологические исследования также подтверждают широкое использование енисейскими кыргызами китайских товаров, что говорит о наличии взаимосвязей между ними.

Объясните значения слов: *кыргызско-китайские отношения, Танская империя.*

Проверьте себя:

1. Когда впервые кыргызы установили дипломатические отношения с Китаем?
2. Какой чин присвоил император Китая Шибокуй (Шибоцуй) Ачжану?
3. Почему кыргызская молодежь обучалась в Китае?

Подумайте и обсудите: объясните, какими были основные цели отношений между кыргызами и китайцами?

§ 11. БАРСБЕК – КАГАН КЫРГЫЗОВ

Приход Барсбека к власти. В конце VII – начале VIII века во главе кыргызского государства стоял Барсбек. Предположительно, он мог получить власть от Шибокуй Ачжана. В эпитафии, посвященной Барсбеку, говорится, что он из династии правителей, рано лишился отца, у него есть 4 брата, любит охотиться с тайганами. Считалось, что род Барсбека находится под особым покровительством Умай-эне. Его родственники имели титул «Умай бек».



Барсбек

Когда Барсбек пришел к власти, в Центральной Азии была очень сложная политическая ситуация. Чтобы управлять государством в такой обстановке, нужно было иметь особые личностные качества. Возглавивший кыргызское государство Барсбек, несмотря на молодость, имел прирожденный талант государственного лидера, а также соответствующие личностные качества – решительность характера и стойкость духа. Как дальновидный политик, он сумел воспользоваться противостоянием, которое в тот период сложилось между Тюркским каганатом и Танской империей, объединил кыргызские и другие со-

седние племена, населявшие территории Енисея, и основал независимое государство.

Барсбек взял себе тронное имя Ынанчу Алп Билге и объявил себя каганом. Соседи, видевшие как набирает силы кыргызское государство, вынуждены были подчиниться сложившейся ситуацией. Этот политический акт стал открытым притязанием кыргызов на господство в Центральной Азии и вызовом Тюркскому каганату.

Внешняя политика Барсбека. В период правления Барсбека енисейские кыргызы превращаются в крупную силу. Вместе с подчиненными им племенами кыргызы имели возможность собирать 80-тысячное войско. В основном это была тяжеловооруженная конница. Кыргызы в этот период стремились выйти из состава Второго Восточного Тюркского каганата и добиться самостоятельности. Тюркские каганы, считавшиеся врагами кыргызов, со своей стороны также видели какую угрозу представляет для них усиление кыргызов. Главным фактором такого значительного укрепления позиций кыргызов была хорошо продуманная внешняя политика Барсбека.

Тюркский каган, оценив складывавшуюся политическую ситуацию и растущую силу Барсбека, признает его каганом кыргызов и в знак этого отдает Барсбеку в жены свою младшую сестру. Барсбек понимал, что в одиночку нельзя победить тюрков. В целях полного освобождения от тюркской зависимости и их захватнической политики, он предпринял большие усилия по созданию союза единомышленников. Так, чтобы привлечь к борьбе с тюрками Тибет, который в тот период представлял собой мощное государство, Барсбек направляет туда посольскую миссию во главе с Эрен-Улуком. Однако Тибет не поддержал его. Продолжая начатую политику по созданию союза против Второго Восточного Тюркского каганата, Барсбек сумел создать коалицию с Китаем и Тюркешским каганатом. Она должна была начать войну против Тюркского каганата летом 711 года.

Подготовка к войне. Активная антитюркская внешняя политика Барсбека – направление им послов в Китай, к тюркешам, в Тибет беспокоило Второй Восточный Тюркский каганат. Влиятельный и мудрый советник тюркского кагана Тонйукук пытался предотвратить планируемую тройственным союзом войну. Он уговорил кагана опередить противников – нанести первыми удар по кыргызам, которые были инициаторами создания коалиции и самой сильной в ней силой. Барсбек со своей стороны тоже предпринимал, кроме дипломатических переговоров, и другие меры для обеспечения безопасности своего государства. Чтобы противник не смог беспрепятственно проникнуть в Минусинскую долину и неожиданно напасть



Кыргызские воины

зимой, он возводит надежные укрепления из леса вдоль дороги, ведущей с юга через Енисейское ущелье. Летом такие укрепления были не нужны, так как широкая могучая река сама служила естественной преградой и защитой от врагов. В условиях суровой зимы Сибири строительство по льду вдоль берега Енисея деревянных ограждений на несколько километров было делом непростым. Однако Барсбек понимал, что нужно предусмотреть все возможные угрозы и основательно подготовиться к войне против Второго Восточного Тюркского каганата.

Объясните значения слов: *Барсбек, Ынанчу Алп Билге, Тонйукук.*

Проверьте себя:

1. Расскажите о Барсбеке.
2. Какими были отношения Кыргызского государства с тюрками?
3. Что вы поняли о международной ситуации, складывавшейся в VII веке в Центральной Азии?

Подумайте и обсудите: как Вы думаете, была ли правильной внешняя политика Барсбека?

§ 12. ВОЙНА 710–711 ГОДОВ В ЦЕНТРАЛЬНОЙ АЗИИ

Поход восточных тюрков против кыргызов. В конце 710 года Второй Восточный Тюркский каганат предпринимает поход против кыргызов. Чтобы добраться до них, тюрки должны были перейти или обойти Саянские горы. Переход через эти горы был наиболее коротким путем, однако он был возможен только летом. Зимой путь закрывался. Тюркские правители знали об этом, но решили пойти по нему именно зимой, в холод, так как кыргызы не будут их ждать. Это было очень опасное решение, но его реализация принесла бы безусловный успех тюркам. Кыргызы и предположить не могли, что враг может прийти зимой через перевал Когмен.

В походе участвовали будущий каган тюрков Билге, его брат Култегин, которые были молодыми. Фактически руководил походом опытный полководец Тонйукук. Он заранее подготовился. Узнав, что дорога, по которой они пойдут, узкая и опасная, он нашел




Перевал на Саянах

предателя из местного племени, который согласился стать проводником по столь опасной дороге и привести их в Минусинскую долину.

Итак, тюрки пошли через горы. Из-за глубокого снега лошади не могли идти, воинам приходилось вести их под уздцы. Идущие впереди воины утаптывали колею, чтобы остальные могли идти по ней. С огромными трудностями, опираясь на копья, по узенькой ледяной тропе в течение десяти дней тюрки преодолевали путь наверх, на Когменский перевал. Не меньше пришлось испытать и при спуске, который тоже занял десять дней. В конце пути тюрки обвинили проводника в том, что он специально повел их не той дорогой, и закололи копьями.

Сражение в лесу Сунга. Смерть Барсбека. Зимой, в последние дни 710 и первые дни 711 года, тюркские войска внезапно напали на кыргызов. Нападение произошло ночью, когда кыргызы спали, что и решило исход сражения. Основная часть кыргызского войска была уничтожена. Собрав уцелевших воинов в лесу Сунга (современная Тыва), Барсбек-каган оказал решительное сопротивление тюркам. Легенды рассказывают, что целую неделю шла битва. Противниками было выпущено столько стрел, что не было видно солнца, а кровь лилась рекой. В итоге кыргызы полностью были



Сражение в Сунге. Рисунок худ. Р. Исакова



Местность Сунга, где произошло сражение

разбиты, тюрки одержали победу. Барсбек погиб на поле боя, показывая настоящий пример мужества и сопротивления врагу.

Предать тело Барсбек-кагана земле достойно, с соответствующими почестями и по традициям предков не было возможности. Эта история рассказана в эпитафии, высеченной на огромном камне высотой в человеческий рост, установленном в честь кагана на берегу озера Алтын-Куль на Енисее.

Роль Барсбека в кыргызской истории. Барсбек с самого начала своей деятельности стремился объединить кыргызов Енисея и создать сильное независимое государство. Когда Тюркский каганат господствовал на территориях, которые населяли наши предки, Барсбек проводил успешную политику, направленную против каганата тюрков. Собирая воедино разобщенные племена кыргызов, он боролся за объединение кыргызов и их независимость.



Эпитафия, посвященная Барсбеку. Хакасия



Памятник Барсбеку. 2011 г. Город Ош

Объясните значения слов: *сражение в Сунге, Билге каган, Култегин, Тонйукук, эпитафия.*

Проверьте себя:

1. Что стало причиной войны 710–711 годов в Центральной Азии?
2. Почему Второй Восточный Тюркский каганат напал на кыргызов зимой?
3. Что стало причиной поражения Барсбека?

Работа с картой: покажите территории, где происходила война 710–711 годов.

Рассказ по рисункам:

1. Что вы можете рассказать о Барсбеке по памятнику, установленному в городе Ош?
2. Что вы узнали о Барсбеке по эпитафиям, которые посвятили ему наши далекие предки?

Подумайте и обсудите: как вы думаете, почему в настоящее время имя Барсбек стало распространенным в Кыргызстане?

ДЛЯ ДОПОЛНИТЕЛЬНОГО ЧТЕНИЯ

В конце XIX века близ озера Алтын-Куль на Енисее была обнаружена каменная стелла, на ней высечены десять строк текста руническим письмом, которым пользовались древние кыргызы. Они посвящены Барсбек-кагану. Памятник хранится в музее города Минусинска. В 2003 году кыргызский скульптор Тургунбай Садыков сделал копию этой стеллы, которая установлена в музее Кыргызского национального университета.

§ 13. БОРЬБА КЫРГЫЗСКОГО ГОСУДАРСТВА ЗА НЕЗАВИСИМОСТЬ (конец VIII – начало IX века)

Причины сохранения независимости Кыргызского государства. После поражения и смерти Барсбека Кыргызский каганат попал в зависимость от Второго Восточного Тюркского каганата. После смерти в 716 году тюркского кагана Капагана целый ряд племен восстает против тюрков, стремясь избавиться от их господства. Кыргызское государство тоже формально становится независимым.


Кыргызы, пытаясь усилить свои позиции, стремятся укрепить взаимоотношения с Танским Китаем. Китайские хроники сообщают, что в 722 году ставку Танской империи с посольской миссией посетил кыргызский царевич Исибо Шяючжэ Виши Сыгинь, а в 723 году – другой царевич Цзюйли Пиньхэчжун Сыгинь. Оба посольства были тепло приняты императором, а царевичам присвоены высокие чины. Есть сообщения о кыргызских торговцах, которые в 724, 747, 748 годах перегоняли в Китай тысячи лошадей для продажи. Следовательно, кыргызский народ, несмотря на поражение в войне 710–711 годов, сумел восстановить свою независимость и достойно участвовал в политической и экономической жизни Центральной Азии.



Уйгурские воины



Борьба кыргызов против захватнической политики Уйгурского каганата. Междоусобные распри за власть внутри Второго Восточного Тюркского каганата, а также успешные атаки объединенных сил басмылов, уйгуров и карлуков против тюрков привели каганат к полному краху как государства. В 744 году на политическую арену выходит Уйгурский каганат, который начинает распространять свое господство в Центральной Азии. В 751 году кыргызы, чики, огузы и карлуки объединяют свои силы и создают союз против захватнической политики уйгурского кагана Моюн-Чура. Борьба кыргызов с уйгурами продолжалась до 758 года и закончилась поражением кыргызов. Кыргызское государство оказалось в зависимости от Уйгурского каганата, кыргызский правитель лишается титула «каган». После такого поражения кыргызское государство сильно ослабло.



Памятник уйгуров,
высеченный из камня.
Монголия

Восстание кыргызов против уйгуров. В 795 году кыргызы снова поднялись против Уйгурского каганата. Уйгурскому кагану Кутлугу пришлось приложить огромные



Памятник уйгуров в Карабалгасуне. Монголия



Сражение за независимость

усилия, чтобы подавить восстание. В решающем сражении кыргызский каган умирает на поле битвы. Сведения об этом сражении

приведены на памятнике, установленном в древней столице Уйгурского каганата – городе Карабалгасуне. Таким образом, кыргызы, разгромленные и разоренные в войне, вновь были вынуждены подчиниться Уйгурскому каганату. Однако кыргызское государство не прекратило свое существование. Кыргызский каган, лишившись своего титула, вынужден был принять титул «ажо». В 816 году кыргызы вновь подняли восстание и сумели нанести успешный удар по уйгурам.

Борьба кыргызов за независимость. В 820 году кыргызы собирают силы для разгрома уйгуров. Чтобы укрепить единство племен, принимаются меры по усилению военно-административной власти. Создается мощная и боеспособная конная армия. На территории современной Хакасии разрабатываются железные рудники, что позволяет изготавливать более качественное оружие, панцири для воинов, конское снаряжение. Проводятся реформы в армии, в ней создаются подразделения – десятки, сотни, тысячи и тумены, укрепляется дисциплина.

Борьба кыргызов за независимость продолжалась в течение 20 лет. Однако на этот раз кыргызы боролись не только за свободу. Разгромив Уйгурский каганат, они ставили далеко идущую цель – установить господство в Центральной Азии.

Объясните значения слов: *уйгуры, каган, ажо.*

Проверьте себя:

1. Почему Кыргызское государство сохранило свою независимость?
2. Когда кыргызы подчинились Уйгурскому каганату?
3. Расскажите о восстаниях кыргызов против Уйгурского каганата.

Подумайте и обсудите: чем завершилась борьба кыргызов за независимость, продолжавшаяся 20 лет?

§ 14. СИСТЕМА УПРАВЛЕНИЯ КЫРГЫЗСКОГО ГОСУДАРСТВА

Каган – правитель государства. Правители древнего тюркского государства носили титул каган, что означало «верховный правитель». Изначально правители носили титул «ажо». Согласно историческим источникам, кыргызы называли своих предводителей в основном «хан». В VI веке предводители, возглавлявшие кыргызов, тюрков, уйгуров, или главные военачальники стали использовать титул «каган» (Билге-каган, Бумын-каган, Барсбек-каган и др.). Каган, или правитель государства, являлся носителем высшей власти, регулировал правовые взаимоотношения, определял внутреннюю и внешнюю политику. Он принимал иностранных послов, назначал таких предводителей племен, как бек, жабгу, элтебер, шад,

таркан и других, определял размеры налогов и других платежей. В связи с тем, что кыргызское государство являлось государством военного типа, каган в качестве главного военачальника уделял большое внимание вопросам войны и мира, состоянию армии. Чиновники, безответственно или формально относящиеся к указам кагана, уличенные в хищении государственных средств (казнокрады), советники, давшие неправильный совет кагану, строго наказывались. Послы, не выполнившие своих обязанностей, люди, нарушающие общественный порядок, вносящие смуту и раздор, сразу приговаривались к смертной казни.



Каган – «верховный правитель»

Названия должностей государственного управления. Правителем государства был каган. После кагана иерархия должностей была следующая: *буйрук* (советник), *бойла* (чиновник, утверждающий приговоры), *йарган* (исполнитель указов). Дети кагана – *тегины* (ханзада), *иналы* (внуки, племянники кагана) считались членами ставки, были обязаны прилагать все свои возможности для честного и добросовестного служения во благо государства. Местная власть – *тутук*, *таркан*, *бий*, *тутун* – подчинялись центральной власти. По всем вопросам жизнедеятельности вверенных им территорий они несли личную ответственность перед каганом.

Каган	Титул главы государства, начал использоваться у кыргызов с VI века. Этот титул использовали правители, полномочные регулировать правовые вопросы. Например, Билге-каган, Бумын-каган, Барсбек-каган.
Ажо	Первоначальное название титула правителя государства.
Хан	Так в исторических источниках назывались правители кыргызов.
Бек, джабгу, элтебер, шад	<ul style="list-style-type: none"> • прием иностранных послов; • установление размера налогов и платежей; • избрание предводителей племен для решения вопросов войны и мира.

Государство состояло из шести племенных объединений, которые назывались *алты будун*. Каждый будун возглавлял *бек*. Кроме того, в государстве был титул *эге*, его носило должностное лицо, выполнявшее обязанности советника главы центральной и местной власти. Контроль за выполнением законов государства осуществлялся чиновником *чжи ши*, вопросы статистики контролировались специальным секретариатом *чжан ши*. Реализацию налоговой политики осуществляли *тарканы*. Все население платило центру налоги.

Первое место	Второе место	Третье место	Последующее место
Каган – правитель государства	Буйрук (советник)	Бойла (чиновник, утверждающий приговоры)	Йарган (исполнитель указов)
Тегины (ханзада) – дети кагана Иналы (внуки, племянники кагана) являлись членами ставки.			

Армию возглавляли *сангуны* (генералы). Каждый достигший совершеннолетия мужчина обязан был служить в армии.

Меры по объединению государства. Для общественного сознания, религиозных верований древних кыргызов были присущи самые разные направления. Однако в каганате была сильная государственная власть, основу которой составляли интересы народа и каганата. Без таких объединяющих начал вряд ли мог быть образован каганат. Это обеспечивало единство и согласие, позволяло устранять конфликты, возникающие между социальными слоями. На основе государственных интересов формировалось этническое самосознание, возвеличивающее кыргызский этнос, кыргызскую культуру, армию. В тот период это позволило кыргызам сгруппировать все экономические и человеческие духовные возможности и ресурсы вокруг интересов государства. И поэтому кыргызы мужественно боролись с оружием в руках за независимость государства, отдавали за свободу и правителя государства свою жизнь.

Чтобы укреплять государственность и единство в обществе, представители правящих слоев общества стремились быть в согласии друг с другом. Беки, призывая народ к единству и миру, соблюдать установленные законы, осуществляли тем самым и воспитательную функцию. На эпитафиях часто встречаются назидательные призывы: «Служите хану верой и правдой», «Живите в согласии», «Будьте мужественными» и т. д.

Таким образом, в эпитафиях не только прославлялись мужество и победы погибшего воина, но они тоже играли воспитательную роль, так как содержали обращения нравственно-этического характера к живым современникам: самоотверженно трудиться на благо государства и достигать таким образом большого почета, авторитета, создавать самим свое счастье. Многие из духовных ценностей древних кыргызов не потеряли своей актуальности и сегодня, продолжая занимать свое место в нашей жизни.

Объясните значения слов: каган, ажо, хан, бек, джабгу, элтебер, шад, таранж, тегин, инал, буйрук, бойла, йарган.

Проверьте себя:

1. Чем отличался каган от хана?
2. Кто возглавлял кыргызское государство?
3. Какие особенности были в управлении кыргызского государства?
4. Какие меры принимались для укрепления и объединения государства?

Подумайте и обсудите: назовите должности государственного управления.

§ 15. ВООРУЖЕННЫЕ СИЛЫ КЫРГЫЗОВ

Вооружение кыргызских воинов. Сведения о мужественных кыргызских воинах, прославление силы кыргызских воинов часто встречаются в эпитафиях, оставленных тюркоязычными народами, в китайских, арабских, персидских источниках.

В течение VII–X веков кыргызская армия состояла в основном из конных воинов. Конники разделялись на 3 группы – тяжеловооруженные, средневооруженные и легковооруженные.

Тяжеловооруженные воины защищали себя панцирем. Средневооруженный воин был одет в чопкут (защитное одеяние, сотканное из конского волоса или изготовленное из войлока с затертым в него песком). Каждый воин был вооружен длинным тяжелым копьем. Щит изготовлялся из твердого дерева и по контуру укреплялся металлическим ободом. При атаке в конном строю воины забрасывали щит на спину, в ближнем бою, когда встречались с противником лицом к лицу, брали щит в левую руку. У каждого воина на боку слева в ножнах висел меч с прямым обоюдоострым клинком.

Воины из богатых сословий носили панцирь из металлических пластин, руки от кисти до локтя были защищены деревянными нарукавниками, а ноги от колена до ступни – специальными щитками из деревянных палочек.

Легковооруженные воины были в основном лучниками. Так как они вели бой на дальнем расстоянии, они воевали налегке – у них не было ни панциря, ни чопкута, ни щита. Главным их оружием был лук, из которого они



Кыргызский воин. VIII – VII вв.

«косили» противника дождем своих стрел. У каждого справа висел колчан для стрел, который изготавливался с особым мастерством и изяществом. Другим их оружием было длинное копьё с острым наконечником. На поясе у них висели легкий меч, палаш и кинжал. Во многих случаях легковооруженные воины тоже сражались с противником лицом к лицу.

На ноги воины одевали мягкие кожаные сапоги, широкие шаровары, рубаху. Волосы на голове от лба до макушки выбривались, сзади они заплетались в косицу.


Одежда богатых воинов изготавливалась из хороших и красивых тканей, а доспехи украшались умелыми мастерами.

Воинов в армии возглавляли *сангуны* (генералы). Богатые воины зачастую возглавляли воинские подразделения и поэтому сражались в самых первых рядах, показывая своим воинам примеры отваги и доблестного служения.

Каждый достигший совершеннолетия кыргыз был обязан служить в армии. В мирное время мужчины много охотились, что способствовало совершенствованию их боевых навыков. Мужчины всегда были готовы по первому же призыву выступить в поход.



Кыргызский воин-конник



Кыргызские мечи, найденные в захоронениях



Боевой конь. VIII – VII вв. Реконструкция

В арабо-персидских источниках содержатся сведения, что кыргызские женщины обладали отвагой и храбростью, смекалкой и проворством не меньше мужчин. Особенно это проявлялось когда им приходилось защищать от врагов своих детей, домочадцев и свой дом. Среди них было немало женщин, которые отправлялись в поход и сражались с врагом в одном строю с мужчинами, часто показывая пример мужества, чем стимулировали воинов к победе и успеху.

Важную роль в жизни кыргызов играла лошадь. Именно это ее значение отражает поговорка «Конь – крылья человека», которая идет, видимо, из древности. Китайские источники говорят, что кыргызские лошади были крепкие, высокие, очень выносливые, прекрасно подходили для военных походов. Китайцы считали кыргызских лошадей удивительными и прекрасными скакунами. Известно, что китайские императоры мечтали заполучить кыргызских лошадей. Особенно ценились кыргызские чистокровные аргамаки. Их преподносили в качестве ценного подарка высокопоставленным лицам при осуществлении международных взаимосвязей. Скакуны выставлялись на различных состязаниях.

Для войны отбирались самые сильные лошади. Они специально подготавливались к условиям и тактике военных действий. Лошади богатых воинов полностью покрывались чопкутом, который надежно защищал от стрел и меча, на голову им одевали железную маску. Некоторые лошади могли быть защищены частично, например, голова, шея и круп или только голова и шея.

За лошадьми, предназначенными для военных походов, осуществлялся хороший уход. Следили за их внешним видом, красиво подстригали гриву и хвост. Конское снаряжение богато и искусно украшалось специальными мастерами.

Объясните значения слов: вооруженные силы, тяжеловооруженный воин, легковооруженный воин.

Проверьте себя:

1. Какие задачи выполняли тяжеловооруженный и легковооруженный воин?
2. Расскажите о роли лошади в вооруженных силах.
3. Как были вооружены кыргызские воины?

Рассказ по рисункам: составьте по рисунку описание боевого снаряжения коня кыргызского воина.

Подумайте и обсудите: что рассказывают арабо-персидские источники об участии кыргызских женщин в войнах?

§ 16. ДУХОВНАЯ КУЛЬТУРА ДРЕВНИХ КЫРГЫЗОВ

Письмо кыргызов. Еще в древности кыргызы использовали различные виды клейма (тамга), чтобы обозначить принадлежность соответствующих земель, скота, вещей и предметов. У каждого племени была своя тамга. Со временем на основе этих тамга был создан кыргызский алфавит. Он состоял из 39 букв (из них пять гласных), форма которых была удобна для высекания или вырезания на твердых поверхностях – могильных камнях, скалах, дереве, металле, кости и др. Кыргызские буквы писались и читались справа налево.

Впервые высеченные на камнях письменные памятники были обнаружены на берегах реки Орхон на Енисее и получили название «орхоно-енисейское письмо». Некоторые ученые, находя в формах знаков сходство с рунами древних народов Северной Европы, называют его «руноподобное письмо».

Кыргызское письмо было распространено во всех тюркских каганатах. Наиболее важными историческими источниками в основном являются письма (эпитафии), высеченные на своеобразных камнях-памятниках, установленных в местах захоронений.

Значительное количество каменных письменных памятников обнаружено на Енисее, где жили кыргызы. Это говорит о том, что определенная часть енисейских кыргызов владела грамотой. Такие памятники обнаружены также на территориях Тывы, Горного Алтая, Якутии, Монголии, в Кыргызстане – Таласской и Кочкорской долинах. В настоящее время исследовано, расшифровано более 500 письменных памятников, основные находятся на музейном хранении.

Развитие народных знаний кыргызов. Древние кыргызы, занимавшиеся, главным образом, кочевым скотоводством, жили в тяжелых природных условиях, в обстановке постоянной угрозы,



Орхоно-енисейские письма




Орхоно-енисейские письмена

которая исходила от нее и внешних врагов. Поэтому древние кыргызы должны были знать и понимать явления, а также процессы, происходящие в природе. Они были вынуждены развивать и углублять свои знания об окружающем мире, свои способности и возможности защищаться от неблагоприятных природных факторов и угроз или влиять на них. Они должны были постоянно обновлять свое миропонимание, творческую активность, материальную и духовную культуру. И конечно же, – передавать эти знания и умения от родителей детям, от поколения к поколению.

Жизненная необходимость и труд способствовали развитию у древних кыргызов знаний и понятий в области географии, математики, астрономии, медицине, зоологии, ветеринарии, ирригации и других сферах.

Повседневная жизнь, занятие скотоводством способствовали развитию у кыргызов умения и навыков считать, вести учет. Это активизировало мышление. Как и у всех других народов вначале счет ограничивался десятью единицами соответственно количеству пальцев на руке, затем, увеличиваясь, дошел до ста тысяч. Рассто-



Изделия быта с надписью

яние измерялось пальцами рук, ступнями, шагами ног. Дальние расстояния определялись по количеству дней пути на коне – равен одному, трем, десяти дням пути на коне и т. д.

Календарь кыргызов. У древних кыргызов были развиты народные астрономические знания. Это позволило им составлять календарь. Согласно кыргызскому календарю год состоял из 365 дней, 12 месяцев и 4 времен года.

Древние китайские письменные источники («Новый календарь Танской империи», «Родословная кыргызов») сообщают, что среди групп, говоривших на тюркском языке, енисейские кыргызы самыми первыми стали иметь постоянный годовой календарь. Начало года они называли «баш ай» (начальный месяц) и группировали по три месяца в одно время года. Выделяли 4 времени года – весну, лето, осень, зиму. Счет вели по 12-летнему циклу: каждый из месяцев назывался именем определенного животного: мышь, корова, барс, заяц, дракон, змея, лошадь, овца, обезьяна, курица, собака, свинья. По ним определялся год рождения и возраст человека. По названиям месяцев видно, что они в основном носили имя определенного животного и привязаны к времени их размножения.



Каменные стеллы с письменами

Длительный жизненный опыт научил кыргызов определять по солнцу, звездам, луне предстоящую погоду в целом на год, месяц, день, а также текущее время. По характерным признакам они знали, что год свиньи, например, будет хлебным, годы змеи, лошади – неблагоприятными и т. д.

О представлениях, понятиях, сознании древних кыргызов можно судить по легендам и мифам, устно передававшимся от поколения к поколению. В них отражены представления наших далеких предков о мире, строении земли, происхождении человека и других секретах природы. Мифы и легенды, уходящие своими корнями в глубокую древность, отражали идеалы народа, его понятия о добре и зле, являлись средством воздействия и воспитания не только для того времени, но и последующих поколений. Например, в повести Ч. Айтматова «И дольше века длится день» легенда про манкурта, рассказывающая о дотюркском времени, когда в Центральной Азии господствовали монголоязычные жужжани, не потеряла своей актуальности и сегодня.

Объясните значения слов: *духовная культура, письмо кыргызов, календарь кыргызов, народные знания.*

Проверьте себя:

1. Как развивалось письмо кыргызов?
2. Что послужило толчком к развитию народных знаний кыргызов?
3. Расскажите о календаре кыргызов.

§ 17. РЕЛИГИОЗНЫЕ ВЕРОВАНИЯ КЫРГЫЗОВ

Тотемные верования кыргызов. Первоначальные религиозные верования древних кыргызов отражены в мифах и легендах, рожденных их наивными и простыми понятиями об окружающей среде, обществе.

В мифах и легендах древних кыргызов встречается много понятий, связанных с *тотемизмом*. Эта вера возникла еще в период первобытного общества, точнее говоря, в эпоху, когда люди существовали за счет охоты. Человек того времени верил, что человека и животный мир связывают, кроме природы, также и другие отношения. Например, что племя произошло от определенного животного (тотема) либо между племенем и животным есть кровная связь или какое-либо животное покровительствует ему. Покровителя лошадей наши предки называли Камбар-Ата, овец – Чолпон-ата, верблюдов – Ойсул-Ата, птиц – Буудайык, насекомых – Кара-Чаян, коров – Зенги-Баба, коз – Чычан-Ата и т. д. Они верили, что безрассудная охота на животных может навлечь большую кару не только на охотников, но даже на их потомков. Поэтому всегда существовали определенные правила и запреты, которые люди должны были соблюдать. Так, не позволялось убивать самку или молодой копытных.



Тотемизм – поклонение животным

Наряду с тотемизмом у кыргызов бытовал *фетишизм* – культ природных явлений, вера, что некоторые неодушевленные предметы обладают сверхъестественной силой.

Для древних кыргызов главным божеством был Всевышний Создатель. Древние кыргызы считали священными землю, воду, огонь, деревья, горы и верили, что все они имеют душу. Их покровителей почитали, им поклонялись, приносили жертвы. Отсюда святые правила – не загрязнять воду, не вырубать без надобности и не жечь лес и т. д. Покровителя деревьев называли Бай-Терек, ветра – Жел-Кайып. Было глубокое убеждение, что у всего есть свой хозяин – у могил, родников и т. д. Огонь считался средством очищения. Историк ал-Марвази писал: «Кыргызы согласно своим традициям сжигали умерших, так как верили, что огонь все очищает». Однако умерших детей или подростков предавали земле, не сжигали, потому что они были невинны и чисты душой.

Сильное развитие получил у кыргызов *анимизм* – вера, поклонение духам предков. В их понимании духи предков управляют жизнью людей своего рода, племени, потомков, защищают их от врагов, различных бед и т. д. Поэтому существовала традиция приносить им жертвы.



Фетишизм – поклонение явлениям природы.

Древние кыргызы верили в божество Умай-эне. Умай-эне была главной после Всевышнего Создателя, была оберегом и защитницей всего народа, пожилых, семьи, особенно маленьких детей. Например, считалось, что племя Барсбека было под особой защитой Умай-эне. Согласно представлениям людей, противовесом добрым деяниям Умай-эне выступает *албарсты* – мифическое женоподобное существо, которое творит и приносит неприятности и беду в дом.

Общественное сознание древних кыргызов широко отражено в трудовых, героических, поминальных и других песнях, дастанах, эпосах и т. д. Известно, что оплакивание умерших характерно для многих народов. Кыргызы, провожая умершего в последний путь, тоже оплакивали его, выражали свою скорбь, рассказывая через поминальные причитания-кошоки о его заслугах и достижениях. Орхоно-енисейские письмена, имеющие отношение к кыргызам, особенно высеченные на могильных камнях эпитафии, написаны в форме поминальных причитаний – кошоков.

Исторические памятники сообщают, что древние кыргызы не царапали свои лица на похоронных церемониях, заворачивали тело умершего в ткань, оплакивали его, сжигали, затем собирали останки и через год предавали их земле. Согласно арабским и персидским источникам, кыргызы сжигали тело умершего и бросали прах в Енисей, а жившие вдали от этой реки разведали его по ветру.

В честь умерших важных персон древние кыргызы возводили огромные курганы-холмы, вокруг них вертикально устанавливали большие камни, которые называли *чаа тас* (камни воинов). В истории древних кыргызов этот период сохранился под названием *время чаа тас*.



Памятники чаа тас



Шаманы. Современное фото



Анимизм – поклонение духам предков.

У древних кыргызов была развита также одна из древних форм религиозных верований – *шаманизм*. Согласно историческим источникам, кыргызы называли шаманов *фагинун*. Есть сведения, что ежегодно фагинуны устраивали на празднествах с участием разных музыкантов демонстрацию своих способностей. Когда музыканты играли, фагинун начинал медитировать и затем входил в транс. Во время такого транса его расспрашивали о том, что ожидает людей в текущем году. Фагинун подробно отвечал на вопросы, и многие его предсказания якобы сбывались.



Праздник Нооруз. Современное фото

Праздники кыргызов. У енисейских кыргызов было несколько праздников в году. Среди них самыми важными считались: праздник весны, праздник осени и Нооруз.



Нооруз – праздник весеннего равноденствия.

В празднике Нооруз принимали участие сам правитель – каган и другие предводители племен. Они собирались вместе, молились богам, духам предков, участвовали в специальных ритуалах и церемонии жертвоприношения. В жертву приносился домашний скот – лошади, овцы, быки.

Кроме того, люди посещали священные места *обо* (сейчас их называют *мазар*) и места захоронений умерших, где к установленным на них шестам привязывали цветные лоскутки белого, желтого и зеленого цвета длиной в один, шириной в два локтя. Таким образом люди просили богов быть милостивыми к ним, отвести от них беды и недуги. Белый цвет лоскутков символизировал Всевышнего Создателя, желтый – солнце, зеленый – землю, воду. Другие цвета не допускались. Традиция привязывать лоскутки к веткам деревьев возле мазаров дошла до наших дней.

Согласно древним традициям енисейских кыргызов, в дни названных празднеств по установленному каганом списку аксакалы родов и племен давали своего рода отчет правителю о состоянии дел в возглавляемых ими сообществах – сколько людей в роде-племени, сколько скота, состояние урожая и т. д. После этого устраивались самые разные игры, состязания. Праздники продолжались три дня и три ночи. В праздник Нооруз кроме всего перечисленного люди коллективно готовили ритуальные угощения, например, *көжө*, рецепт приготовления которого дошел до наших дней.

Объясните значения слов: *тотемизм, фетишизм, анимизм, Умай эне, шаманизм.*

Проверьте себя:

1. Что говорит о тотемизме в верованиях кыргызов?
2. Как развился фетишизм?
3. Расскажите как кыргызы поклонялись своим предкам.
4. Что вы узнали о поклонении Всевышнему Создателю и другим божествам?

Рассказ по рисункам: что вы можете рассказать о памятниках «чаа тас»?

ДЛЯ ДОПОЛНИТЕЛЬНОГО ЧТЕНИЯ

Время чаа тас – эпоха археологической культуры енисейских кыргызов, относящаяся к VI–VIII векам. Среди памятников, относящихся к этой культуре, наиболее хорошо изучены курганы чаа-тас. Курганы обкладывали массивными плоскими камнями, вокруг основания курганов устанавливались большие вертикальные каменные столбы, которые назывались чаа-тас (камень-воин). В тот период кыргызы поклонялись огню и поэтому своих умерших сжигали,

а их прах помещали в глиняный сосуд или специально изготовленный мешочек и закапывали в могиле. Захоронения правителей и других важных персон превращались в курганы диаметром 5–40 м, высотой 5–7 м. Вместе с умершим в могилу закапывались и предметы роскоши, конское снаряжение, оружие, посуда из золота, серебра и т. п. На территории Енисея найдено много памятников, относящихся к эпохе чаа тас – рисунки, надписи, высеченные на скалах и камнях, керамическая утварь. Они свидетельствуют о высоком уровне культуры кыргызов той эпохи.


§ 18. ХОЗЯЙСТВО КЫРГЫЗОВ

Скотоводство кыргызов. Кыргызы занимались главным образом скотоводством. Они разводили коров, овец, верблюдов, особое предпочтение отдавали лошадям. В силу того, что первоначально люди жили оседло в одном месте, они вели общее хозяйство. Возводили жильё из бревен, скот содержался рядом с жилищем. С увеличением количества скота постепенно появилась необходимость в новых местах выпаса скота. Результатом частого перемещения становятся и первые виды переносного жилища – юрты.

Китайские источники писали: «Кыргызские лошади крепкие и высокие, очень удобны для походов». Китайцы славил кыргызских коней, называя их «прекрасными», «лучшими скакунами», «белыми аргмаками». Есть упоминания о том, что даже император Китая восхищался ими.

Среди кыргызских лошадей особо выделялись и ценились чистокровные аргмаки. Их преподносили в качестве ценного подарка высокопоставленным персонам при осуществлении международных связей. Скакуны выставлялись на скачки, а сильные кони предназначались для военных походов. Вторая группа лошадей использовалась в домашних, хозяйственных работах – в пахотных и других. Ещё одна группа лошадей предназначалась для получения продуктов питания – кобыльего молока, мяса. Из кобыльего молока кыргызы изготавливали кумыс – ценнейший общеукрепляющий напиток. Конина являлась также любимым и широко употребляемым национальным продуктом в питании кыргызов.

Верблюды использовались главным образом для перевозки груза и людей. Китайские источники свидетельствуют, что у кыргызов много верблюдов, овец и особенно быков, что на различных празднествах устраиваются состязания верблюдов. На археологических раскопках в захоронениях рядом с умершим обнаруживали кости овец, лошадей. Среди общего количества найденных костей 50–60 процентов составляли костные останки овец, 20–25 процентов – лошадей.



Орудия труда земледельцев

Земледелие. В древности на Енисее основатели Тагарской культуры вели мотыжное земледелие – обрабатывали землю мотыгой. Позднее представители Таштыкской культуры использовали для обработки земли примитивную соху. Кыргызы использовали уже соху и плуг с железным наконечником. На Енисее зимой выпадало много снега, зима была холодной, поэтому реки замерзали почти до середины глубины. Однако летом были благоприятные условия для земледелия. Кыргызы возделывали ячмень, пшеницу, черное просо, коноплю, гималайский ячмень.


О высоком уровне культуры земледелия енисейских кыргызов свидетельствуют русла самодельных каналов в Минусинской котловине протяженностью 15–20 км. Местное население до сих пор называет остатки этих каналов кыргызскими арыками. Зерно убирали серпом, затем молотили на мельницах, которых было немало на берегах Енисея и его притоков. Об этом говорят археологические находки и источники. В домашнем быту широко использовались ручные каменные жернова, соха, ступа и т. д. В земледелии главным образом применялась сила быков и лошадей.

Оседлые крестьяне объединялись в независимые общины, их возглавляли старейшины.

В китайских источниках сообщается, что кыргызы сеяли зерновые в конце апреля и собирали урожай в сентябре – октябре, из зерна готовили напиток бозо и водку.

Так как кыргызы освоили разные типы хозяйствования, вели комплексное хозяйство, они могли без каких-либо затруднений переходить от земледелия к скотоводству или охоте, что позволяло им быть всегда обеспеченными продовольствием, а также развивать экономику. Поэтому, как считают ученые, изучающие историю кыргызского государства, для кыргызов не было характерно ведение грабительских войн против других народов, они вели войны в основном за независимость и давали достойный отпор тем, кто на нее покушался.

Охота. В повседневной жизни кыргызы активно занимались охотой и уделяли ей значительное внимание. Китайцы с завистью описывали, как богата кыргызская земля, где водятся дикие лошади, горные козлы, архары, олени, маралы, животные с ценным мехом, птицы – гуси, утки и т. д. Сообщали и о том, как китайские императоры получали в дар от кыргызов ценнейшие меха и изделия из них. Охота проводилась со специально обученными собаками (тайганами), беркутами, другими ловчими птицами, а также с использованием металлических капканов.



Хозяйственные и бытовые орудия енисейских кыргызов

У кыргызов было развито и **рыболовство**. На Енисее, Абакане и их многочисленных притоках, сотнях озер водились многочисленные виды рыб. Китайские источники содержали сведения, что рыба *mie* достигает в длину до одного метра, что в рыбе *ас-санкур* мало костей, мясо вкусное и у нее нет специфического для рыбы запаха, такая рыба водится еще в египетском Ниле.

Ремесленничество. У енисейских кыргызов была хорошо развита обработка металла. Китайские источники сообщали, что из недр кыргызской земли добывают много железа, золота и олова.

Мастера изготавливали железные наконечники для плуга, разные виды топоров, наконечники для копья и стрел, мечи, кинжалы, конское снаряжение, защитные доспехи для воинов и мн. др. Продукция кыргызских кузнецов, оружейников была известна во многих странах Азии. По свидетельству китайских хроник, армия китайского императора с большой гордостью пользовалась оружием кыргызских мастеров.

Кыргызы владели секретами обработки метеоритного железа. Китайские источники сообщали, что кыргызские мастера из метеоритного железа (его китайцы называли «цзяша») изготавливали очень прочное оружие. Например, им можно было распороть даже кожу носорога. Особую группу ремесленников составляли ювелиры и художники. Ювелирные украшения, различные предметы роскоши из золота, серебра, кости, дерева, созданные их руками, восхищают высокохудожественными достоинствами, красотой и мастерством.



Предметы, найденные в захоронениях кыргызов

Археологические исследования показали, что кыргызы хорошо владели секретами гончарного дела. Продукция кыргызских ремесленников отличалась особым изяществом узора, использованием изображений и элементов животного мира и природы.

Развитие торговли кыргызов. Комплексное, многоотраслевое хозяйство создавало благоприятные условия для развития и ведения внешней и внутренней торговли. Обеспечив свои потребности в мясе и других продуктах, кыргызы продавали их излишки. Вначале торговые связи осуществлялись с народами, обитавшими рядом, по соседству. В результате установления политического господства кыргызов над соседними государствами формируется единая территория ведения торговли.

В середине VII века Кыргызский каганат как развитое государство превращается в торгового партнера передовых стран Центральной Азии. В этот период в государстве кыргызов хорошо развивалась внутренняя торговля, а их власть распространялась на востоке до курыканов, на юге – до Тибета, на юго-западе – до карлуков. В государстве хорошо развивалась внутренняя торговля.

Высоким уровнем характеризовались внешнеторговые связи с Китаем. Ценнейшим товаром в торговле с китайцами выступали лошади. В обмен на них кыргызы приобретали у китайцев шелковые ткани, соху с двумя-тремя железными наконечниками для обработки земли, конское снаряжение, ювелирные и лакированные предметы, фарфоровую посуду, зеркала. Свидетельством существования между кыргызами и китайцами двустороннего торгового сотрудничества являются и обнаруженные на Енисее археологические находки.

Кроме китайцев кыргызы торговали также с уйгурами, тибетцами, покупали у них ткани, предметы украшений, оружие и т. д. В связи с тем, что у кыргызов была хорошо развита обработка металла, их оружие высоко ценилось и пользовалось спросом на рынке. В исторических источниках есть сведения, что между кыргызским государством и названными странами регулярно ходили караваны верблюдов, груженные товарами.

Кыргызские земли, богатые лесом, имели возможность продавать ценные породы леса в соседние страны. Поэтому среди енисейских кыргызов определенная часть населения занималась заготовкой и обработкой леса.

Объясните значения слов: *скотоводство, земледелие, охота, ремесленничество, торговля.*

Проверьте себя:

1. Расскажите о хозяйстве кыргызов.
2. Почему кыргызы не вели грабительских войн?
3. С какими государствами вели торговлю кыргызы?

Рассказ по рисункам: опишите предметы, изготовленные кыргызскими мастерами.

Подумайте и обсудите: что означает комплексное ведение хозяйства?

§ 19. ЭТНОКУЛЬТУРНЫЕ ВЗАИМОСВЯЗИ КЫРГЫЗОВ

Взаимодействие кыргызов с динлинами и китайцами. Кыргызы, переселившиеся в Южную Сибирь, расселились на территории между реками Абакан и Енисей, расположенной вдали от Центральной Азии. Саянские горы как природные границы отделяли кыргызов от других народов. Несмотря на это кыргызы поддерживали с ближними и дальними соседями тесные взаимоотношения. Все это оказало большое влияние на формирование этногенеза кыргызов. Китайские, арабские, персидские источники описывали кыргызов как людей с рыжими волосами, голубыми глазами, высоких, светлолицых. Эти особенности внешнего вида стали результатом совместного проживания и смешения в течение нескольких веков пришедших на Енисей кыргызов с местными динлинами. Среди кыргызов Енисея было немало и черноволосых, кареглазых.

Взаимосвязи кыргызов с соседними племенами. Кыргызы создали на территории Минусинской котловины свое государство и установили там свое политическое господство. Поэтому местные племена подчинились кыргызам, входили в тесную взаимосвязь с ними. Некоторые местные соседние племена (динлины, курыканы) стали называться «кыргызы» по названию господствовавших здесь племен.

Если опираться на исторические источники, то кыргызы были в тесной этнической связи с племенами *кесим*, которые населяли территории западнее, племенами *чик* и *аз*, занимавшими близкую кыргызам территорию современной Тувы. В этническом формировании кыргызов участвовали также обитавшие на востоке от кыргызов *куруканы*, *бома* – одно из племен, населявших территории на севере кыргызского государства, такие соседние племена, как *дубо*, *милиг*, *эчжи*.

Связи кыргызов с тюргешами и карлуками. Происходившие политические события расширяли границы кыргызского государства, превращая его в обширную территорию. Это создавало условия для развития отношений местных этнических групп с кыргызами в рамках новых этнокультурных связей. В этногенезе кыргызов участвовали такие крупные племена, как *тюргеш* и *карлук*, которые

занимали важное место в истории Центральной Азии. Тюргеши, вытесненные под давлением китайцев из Семиречья (Жети-Суу), переселились и присоединились к кыргызам Енисея. Согласно историческим сведениям, у кыргызского ажо мать была из тюргешей, а супруга – из карлуков.

В китайских источниках есть сообщения, что кыргызская армия увеличилась с 30 тысяч до 80 тысяч. Следовательно, кыргызская армия в основном выросла за счет присоединившихся племен. По мнению ученых, в середине VII века население Кыргызского каганата составляло 150 тысяч человек, а в середине VIII века достигло 500 тысяч. Даже это говорит о том, что этногенез кыргызов формировался в результате смешения с многочисленными другими племенами.

Объясните значения слов: *динлины, кесим, чики, азы, курыканы, бомар, дубо, милиг, эчжи.*

Проверьте себя:

1. Какими были связи кыргызов с соседними племенами?
2. Осуществлялось ли смешение кыргызов с китайцами?
3. Есть ли доказательства смешения кыргызов с тюргешами и карлуками?

Подумайте и обсудите: почему енисейские кыргызы стали иметь черты европеоидов?

§ 20. МАТЕРИАЛЬНАЯ КУЛЬТУРА КЫРГЫЗОВ

О материальной культуре енисейских кыргызов можно судить главным образом по предметам, обнаруженным в захоронениях-могильниках того периода. Кроме того, сведения можно почерпнуть из китайских, арабских письменных источников, тюркских и кыргызских наскальных рисунков, рунических текстов, старинных кладов. Различный этнический состав енисейских кыргызов обуславливал и многогранность их материальной культуры.

Находки говорят. Адресную информацию о материальной культуре древних кыргызов дают предметы, обнаруженные в тайных щелях или отверстиях намогильных каменных столбов *чаа тас*. В то время человек верил в потустороннюю жизнь и поэтому специально закапывал в тайных углублениях непосредственно в могильной яме или рядом с ней ценные вещи умершего, которыми он должен был пользоваться в новой загробной жизни. В ходе археологических исследований в таких местах находили главным образом мечи, палаши, кинжалы, наконечники стрел и копий, щиты из березы и другое оружие. Найдено много богато и искусно украшенного конского снаряжения. В одной из могил вместе с усопшим кыргызом из племени теле, которые переселились на Енисей из Алтая в VII

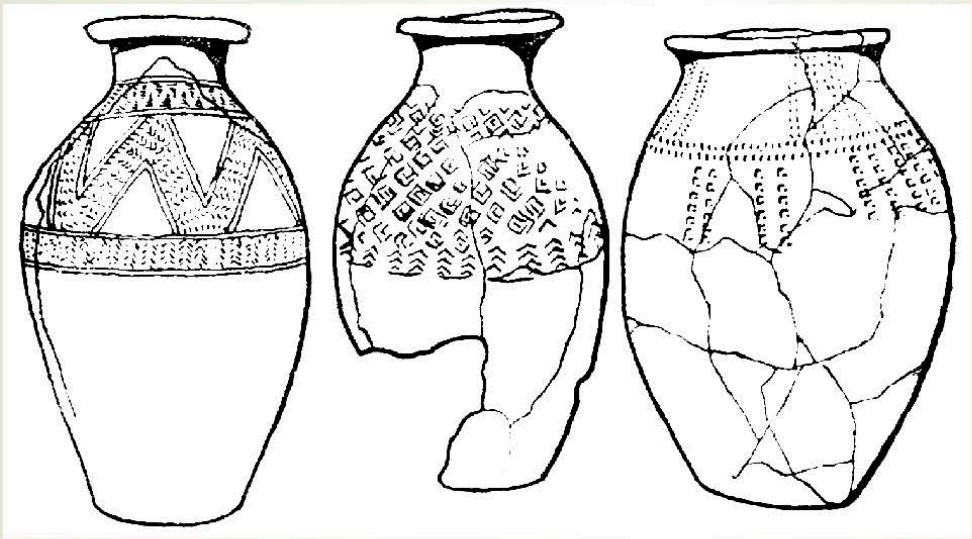
веке, обнаружены останки его лошади в полном снаряжении, которые дали немало информации о материальной культуре енисейских кыргызов. Так, на седло были нанесены изображения животных и растений. Уздечка, подхвостник, подпруга, нагрудник были отделаны медью или серебром. Из находок мы знаем, что енисейские кыргызы, и мужчины и женщины, носили серьги в ушах, которые изготавливались из золота, серебра и украшались драгоценными камнями. В могилах женщин находили кольца, браслеты, наконечники, это говорило о наличии мастеров-ювелиров.

Жилище енисейских кыргызов. Важным показателем материальной культуры является жилище. Кыргызы, занимавшиеся скотоводством, жили главным образом в юртах и шалашах. Размеры и отделка жилища зависели от уровня социального положения его хозяина. Известно, что на зимовках для скота сооружали утепленные загоны.

Енисейские кыргызы, занимавшиеся земледелием, возводили четырехугольные или шестиугольные жилища из бревен, сооружали над ней кровлю, настилали пол доской. Из досок сооружали шалаша конусовидной формы, которые использовались в качестве жилища или складского помещения. В жилищах кыргызов обнаружены металлические наконечники для сохи, железные серпы, лопаты, жернова, что говорит о хорошем освоении енисейскими кыргызами земледелия, металлообработки.

Развитие обработки металла. Енисейские кыргызы достигли значительных успехов в ремесле, особенно в обработке металла. Свидетельство тому – относящиеся к тому периоду остатки шахт от разработок месторождений металла, мастерских ремесленников. Вдоль берегов Енисея и его притоков располагались многочисленные кузнечные и оружейные мастерские, где до сих пор сохранились слои шлака, образовавшегося от сгорания угля. Местное население и сегодня называет эти места «местами, где работали кыргызы». Кыргызские кузнецы изготавливали из металла наконечники для сохи, различные топоры, серпы, оружие. Китайцы писали, что изготовленные кыргызами двулезвийные мечи и кинжалы, наконечники стрел и копий отличаются остротой. Из этого можно сделать вывод, что такая продукция высоко ценилась на международном рынке.

Гончарное ремесло. Кыргызы уделяли большое значение изготовлению гончарной посуды из глины. Для этого использовались самые разные виды гончарного круга. Изготавливаемые кыргызскими мастерами-гончарами вазы (кувшинообразные сосуды) имели яйцевидное тулово, узкую шейку и горло, украшались различ-



Кыргызские вазы

ным орнаментом или рисунком. Для придания посуде прочности ее обжигали в специальных печах. Археологические исследования показали, что такая посуда, известная под названием «кыргызская ваза», распространилась не только в ближних соседних, но и в дальних государствах. Кроме того, часто встречаются вазы и другие виды посуды в форме банки, которая, вероятнее всего, обжигалась в домашних условиях и использовалась в повседневном быту.

Объясните значения слов: чаа тас, конская упряжь, металл, гончарные изделия.

Проверьте себя:

1. Откуда можно узнать о развитии материальной культуры?
2. Каким было жилище енисейских кыргызов?
3. Как развивалась обработка металла?

Рассказ по рисункам: расскажите о гончарном ремесле кыргызов.

Подумайте и обсудите: составьте рассказ о находках материальной культуры кыргызов.

§ 21. ОСЕДЛАЯ КУЛЬТУРА В КЫРГЫЗСТАНЕ (VI–VIII века)

Городская культура. В раннее средневековье в Средней Азии, в том числе в Кыргызстане, оседлая и городская культура была сформирована с участием согдийцев. Это было связано с тем, что в тот период согдийцы начали закладывать на Великом Шелковом пути свои владения, основой которых были торговля и земледелие.



Остатки развалин города Невакет. Чуйская долина

На берегах рек Талас, Чу и Или, населяемых кочевыми тюркскими племенами, согдийцы построили десятки городов и селений, которые в целях защиты окружали укрепленными стенами и крепостями. Массовое перемещение согдийцев в Семиречье (Жети-Суу), особенно в Чуйскую долину, приходится на VII–VIII века.

Археологические исследования подтверждают, что такие города на севере Кыргызстана, как Суяб, Невакет, Атбаш, Барсхан и другие, а также Ош, Узген на юге были построены по типу городов Средней Азии раннего средневековья – Бухары и Самарканды и не отставали от них по своим размерам и внешней выразительности. Города, построенные согдийцами, состояли из трех частей – *цитадель*, *шахристан* и *рабат*. Они отделялись друг от друга стенами.

В цитадели работал правитель города и жил вместе со своей семьей. Шахристан также предназначался для аристократии города, знати, торговцев. Рабат – часть города, где жили рядовые горожане. Они занимались главным образом ремесленничеством и торговлей. Вокруг города располагались сельскохозяйственные угодья, где работали земледельцы. Здесь также занимались и оседлым скотоводством. Чтобы содержать скот зимой, заготавливали корм и сено.

Согласно историческим сведениям, в VI–VIII веках только в Чуйской долине было 18 крупных городов, десятки поселений. В них жили в основном согдийцы, тюрки, сирийцы и персы.

Суяб – образец города в Семиречье (Жети-Суу). Город Суяб в Чуйской долине впервые описал китайский путешественник Сюань Цзан, прибывший сюда в 630 году. Он писал следующее: «Идя от голубого озера (Иссык-Куля) на северо-запад, через ущелье (Боом), пришел в город Суй-е (Суяб). В городе живут торговцы



Остатки развалин города Суяб. Чуйская долина

из разных государств, большую часть составляет народ Ху (согдийцы). Земля здесь благоприятна для выращивания красного проса и винограда. Мало лесов, климат холодный, дуют ветры. Для шитья одежды используется полотно, сотканное из шерсти. На запад от города Суй-е расположены десятки городов. В каждом из них есть свои городские правители. Города независимы друг от друга, но все они подчиняются тюркам». Сюань Цзан отмечал господство в этих городах главным образом согдийской культуры, языка и письма. Путешественник указывает, что в городах Чуйской долины и оседлых селениях число земледельцев и ремесленников, а также торговцев примерно равно.

Археологические исследования, проведенные на месте этих городов, также подтверждают примерно одинаковое развитие в них ремесленничества, торговли и земледелия. На тюркских и тюркешских монетах, найденных во время раскопок, надписи выполнены на согдийском языке. Следовательно, в тюркских каганатах роль согдийцев была значительной. Города были окружены крепкими стенами, у них были вооруженные подразделения для защиты от врагов. Города имели успешную торговую и дипломатическую связь с соседними государствами.

В первой половине VIII века в Семиречье (Жети-Суу) был создан территориальный союз согдийских городов. Эти города подчинялись тюркским каганам лишь условно, но платили им налоги.

Культурное, религиозное сотрудничество. В результате длительного оседлого проживания согдийцев в Семиречье (Жети-Суу) культура, язык тюрков и согдийцев тесно переплелись друг с дру-

гом. Следовательно, нельзя отрицать этническую взаимосвязь народов Семиречья (Жети-Суу), в том числе кыргызов, с согдийцами.

Под воздействием согдийцев оседлое население приобщилось к буддизму, махинеиству, несторианскому христианству. К этим религиям постепенно приходили и некоторые тюркские племена. О распространении буддизма на территории Кыргызстана свидетельствуют обнаруженные вблизи села Ак-Бешим в Чуйской долине остатки буддистского храма и надписи на согдийском языке. Имеющие отношение к древним тюркам религиозные письмена, написанные сирийско-несторианским алфавитом, также говорят о том, что часть тюрков исповедовала христианство. Таким образом, в Семиречье (Жети-Суу) существовала свобода вероисповедания, среди сообществ, исповедующих разные религии, формировалась культура уважения религиозных верований друг друга, религиозных чувств и ценностей.

Из надписей на тюркешских монетах видно, что тюрки Семиречья (Жети-Суу) до появления руноподобного письма использовали согдийское письмо.

С начала VIII века, когда начался системный захват Средней Азии арабами, в первую очередь их разрушению подверглись зороастрийские храмы, они сжигали книги. Началось насильственное распространение ислама.

Объясните значения слов: *оседлая культура, цитадель, шахристан, рабат, город Суяб.*

Проверьте себя:

1. Что такое городская культура?
2. Кто построил древние города и поселения в Кыргызстане?
3. Каким было верование оседлого населения?
4. Расскажите о влиянии согдийцев на тюркскую культуру.

Подумайте и обсудите: составьте текст о городе Суяб и расскажите его.

§ 22. ВЕЛИКИЙ ШЕЛКОВЫЙ ПУТЬ И КЫРГЫЗСТАН

Истоки Великого Шелкового пути. Великий Шелковый путь – это общее название торгового караванного пути, соединяющего Китай с Передней Азией и Европой. Эта дорога была основана во II веке до н. э. и существовала до XV века. Соединяющая Восток и Запад торговая артерия проходила через Среднюю Азию, в том числе Кыргызстан, и сыграла большую роль в развитии этого региона. Главным товаром, который шел по этой дороге, был шелк, производимый в Китае. Он и дал название этому пути.



Великий Шелковый путь. Карта дороги, проходившей через Кыргызстан

Согласно археологическим данным, в 3-м тысячелетии до н. э. по этой дороге из Памира (Бадахшан) в Индию (Хараппа, Мохенджо-Даро) и Месопотамию (Ур, Лагаш) в качестве товара везли лазурит и поэтому она называлась «Лазуритная дорога». Во 2-м тысячелетии до н. э. по этой дороге с берегов Байкала и из Восточных Саян в Китай везли нефрит и поэтому ее называли «Нефритовая дорога». Покорение китайцами кочевых племен хуннов в 123–119 годах до н. э. открыло дорогу на запад. Однако были периоды, когда дорога не использовалась в течение нескольких веков.

Возрождение Великого Шелкового пути. Во II веке до н. э. торговля по Великому Шелковому пути начала снова активизироваться. Толчком к этому процессу стала дипломатическая миссия китайского путешественника Чжан Цяня в 138–128 годах до н. э. к усуням и юэчжи. Нанося на карту сведения о землях, которые он посетил, он таким образом заложил маршрут дороги, обеспечивающей связь Китая и Запада.



Лазурит



Нефрит



Караван на великой Нефритовой дороге

Великий Шелковый путь разделялся на две основные ветви: северная ветвь начиналась в северной части Китая, проходила через области Памира и Арала и доходила до бассейнов Верхней Волги и Черного моря. Южная ветвь проходила через Среднюю Азию и доходила до Ближнего Востока и Северной Индии. Эти основные ветви в течение веков в основном сохранялись без изменения. Были случаи некоторой корректировки маршрута на равнинах, чтобы сократить путь, обеспечить безопасность караванов. В горных местностях, где путь пролегал через ущелья, перевалы, такой возможности для изменения маршрута не было.

С началом новейшей истории народы Средней Азии стали успешно участвовать в международной торговле. На рынках Средней Азии был большой спрос на шелковые ткани, фарфор Китая, ювелирные украшения, высококачественные изделия из металла, орудия и оборудование и другие необходимые предметы из Индии, Ирана. Из Средней Азии вывозились ферганские аргмаки, пушнина, стеклянная посуда, нефрит, лазурит, украшения из золота и серебра, ковры, древесина ореха, земледельческая продукция, вино и т. д.



Карта Великого Шелкового пути

С развитием торговли на Великом Шелковом пути появляются города (Тебриз, Ормуз, Вухара, Самарканд, Хорезм, Отрар, Кашгар, Турфан, Хотан, Дуньхуан и др.), развивается ремесленничество. В караван-сараях этих городов останавливались торговцы, они отдыхали и хранили здесь свой товар. Великий Шелковый путь в разное время контролировался разными империями. Такой контроль обеспечивал отдых, торговлю и безопасность караванов.

Прохождение Великого Шелкового пути через Кыргызстан. Одна из ветвей Великого Шелкового пути проходила через Кыргызстан. Здесь она делилась на два направления: одна проходила через Фергану и Алай, вторая – через Чуй и Иссyk-Куль.

Путь, проходивший через Фергану, доходил до Оша, через перевал Талдык шел в Алай, далее через перевал Эркештам уходил в Восточный Туркестан. Второй путь шел из Ташкента, проходил через город Тараз и доходил до городов Чуйской долины – Невакет, Баласагун и Суяб. Отсюда по ущелью Боом караваны достигали Иссyk-Куля, шли по обоим его берегам, через долину Каркыра выходили к городам Текес или Барскан, отдыхали здесь и направлялись далее в Кашгар через перевал Бедел. Таким образом, оба направления выходили в Восточный Туркестан.

Значение Великого Шелкового пути. Открытие торговли по Великому Шелковому пути создало в первую очередь благоприятные условия для улучшения международных взаимоотношений государств Востока и Запада.

Торговые отношения способствовали развитию технологий производства товаров, выпущенных в разных государствах. Например, если раньше секреты производства шелка знали только в Китае,



На Великом Шелковом пути

то позднее он стал выпускаться в таких городах, как Самарканд, Фергана, Бухара и составил конкуренцию китайскому шелку.

Через Великий Шелковый путь стали распространяться достижения науки и искусства, например, таких его видов, как музыка, танцы, цирк. Развитие торговли способствовало развитию математических понятий. Китайцы переняли у врачей Средней Азии методы проведения хирургических операций на человеке. Китайские строители освоили также искусство народов Средней Азии украшать помещения изображениями животных – тигров, верблюдов, слонов и др. И наоборот, народы Средней Азии научились китайской технике нанесения разноцветной вышивки и рисунка на шелковые ткани, использования лака и затем передали эти знания западным народам.

О том, что Великий Шелковый путь способствовал укреплению культурных взаимосвязей восточных и западных народов свидетельствуют и археологические находки. Огромная миссия этой дороги, действовавшей в течение пятнадцати веков, постепенно снижается и в конце концов завершается в XV веке в связи с открытием морских и океанских дорог. Теперь информацию об этом величайшем пути мы черпаем только из истории. В Кыргызстане



Караван-сарай Таш-Рабат. *Ат-Башинская долина*

памятником этой дороги выступает сохранившийся караван-сарай Таш-Рабат, расположенный в Ат-Башинской долине Нарынской области.

Объясните значения слов: *лазурит, нефрит, Великий Шелковый путь, Чжан Цянь, Таш-Рабат.*

Проверьте себя:

1. Когда появился Великий Шелковый путь?
2. Почему дорогу называли Великий Шелковый путь?
3. Чем торговали на Великом Шелковом пути?
4. Почему великая дорога перестала действовать?

Работа с картой:

1. Покажите на карте направления Великого Шелкового пути, проходящие через Кыргызстан.
2. Найдите на карте территорию, где разместился караван-сарай Таш-Рабат.

Рассказ по рисункам: что вы можете рассказать по рисункам о Великом Шелковом пути?

Подумайте и обсудите: что вы думаете об историческом значении Великого Шелкового пути?

ДЛЯ ДОПОЛНИТЕЛЬНОГО ЧТЕНИЯ


ВЕЛИКИЙ ШЕЛКОВЫЙ ПУТЬ

Караван с шелковыми тканями удивительных тонов и рисунков, различными другими манящими взгляд товарами медленно двигался с востока в направлении запада. Оставляя позади горячий воздух пустыни, от которого закипал мозг, широкие степи, горы с высокими перевалами, «корабли пустыни» двигались из Азии в дальние страны Европы. Международный торговый путь, связывавший со II века до н. э. Среднюю Азию, Китай, Переднюю Азию и Европу, называли Великим Шелковым путем. По этой дороге на Запад шли шелк и фарфор Китая, прославленные стальные мечи Средней Азии, специи Индии, серебряные украшения Ирана, вместо них назад везли необходимые товары. Наряду с торговыми отношениями эта дорога способствовала и укреплению культурных связей между народами, более близкому пониманию друг друга.

Территория Кыргызстана являлась важной частью Великого Шелкового пути. Для обеспечения отдыха и безопасности караванов здесь строились специальные караван-сарайи. Один из них – известный историко-архитектурный памятник Таш-Рабат, относящийся к эпохе Караханидов. Из исторических сведений известно, что такие города на территории Кыргызстана, как Суяб, Баласагун, Аксыкет, Барскан, Узген, Ош и другие, расположенные вдоль великой торговой дороги, под ее влиянием превратились в известные важные центры международной торговли.

Часть II МИРОВАЯ ИСТОРИЯ

(Кочевая и оседлая цивилизации в Центральной Азии)



Глава I

ОСНОВА КОЧЕВОЙ И ОСЕДЛОЙ ЦИВИЛИЗАЦИЙ В ЦЕНТРАЛЬНОЙ АЗИИ

§ 1. ВОЗНИКНОВЕНИЕ ОСЕДЛОЙ И КОЧЕВОЙ ЦИВИЛИЗАЦИЙ

Географическое пространство Центральной Азии включает в себя территории современных Афганистана, Пакистана, Индии, Ирана, Синьцзянь-Уйгурского Автономного округа Китая, Монгольской Народной Республики, огромную территорию, на которой расположены Казахстан, Кыргызстан, Таджикистан, Туркменистан, Узбекистан. Кроме того, она охватывает республики Алтай, Тыва, Хакасия, Бурятия, некоторые части Иркутской и Читинской областей Российской Федерации.

В северной части Центральной Азии зимний период длится до 6 месяцев, выпадает много снега. Продолжительность лета всего



Карта Центральной Азии



Центральная Азия. Обелиск. *Город Кызыл. Тыва. Россия*

3 месяца. Невысокие лесистые горы и степи, богатые разнотравьем, удобны для разведения скота, так как обеспечивали бесценный корм для него в течение круглого года. Именно поэтому в регионе сформировалось и стало развиваться кочевое скотоводство.

Центральная Азия богата водными ресурсами. Это Каспийское, Аральское моря, реки Иртыш, Ишим, Тобол, Аму-Дарья, Сыр-Дарья, озера Иссык-Куль, Балхаш.

Городская культура Центральной Азии. В 3-м тысячелетии до н. э. в Центральной Азии на берегах рек стало развиваться земледелие, появились поселения городского типа. Строились оросительные каналы, в результате расширялись площади для земледелия. Возводились красивые дома из кирпича-сырца с большим количеством помещений. Стала формироваться система улиц, появились центральные площади. Получили распространение орудия труда из бронзы.



Гончарные изделия. Древнее поселение Саразм. *Таджикистан*



Предметы украшений. Древнее поселение Саразм. *Таджикистан*

Остатки одного из таких поселений городского типа – Саразм обнаружены вблизи города Пенджикент в Зеравшанской долине.

Это поселение являлось центром древней металлургии в Центральной Азии, так как Зеравшанская долина была богата месторождениями меди, олова, свинца, мышьяка, золота и серебра. Кроме того, найдены остатки городов Намазга-Тепе, Алтын-Тепе, занимавшие территорию в 25–50 гектаров. Земледелие развивалось

за счет искусственной системы орошения. Существовало многоотраслевое ремесленничество. Улучшение уровня жизни населения этих территорий, развитие хозяйства обусловили формирование древних государств Центральной Азии.

В период 3–2-го тысячелетий до н. э. на юге Центральной Азии изменились климатические условия, усилилась засуха. Оседлая культура стала приходить в упадок. Жители этих регионов покидали освоенные места и мигрировали в долину Мургаб, районы среднего течения реки Аму-Дарья. В первой половине II века до н. э. в новой долине появились поселения и красивые города, защищенные двумя-тремя рядами высоких стен-укреплений.

Особенности культуры кочевых и оседлых народов Центральной Азии. В конце 3-го – начале 2-го тысячелетия до н. э. берега рек, озер и других водоемов Центральной Азии населяли небольшие племена, главным занятием которых являлись охота и рыболовство. Они использовали наряду с каменными орудиями труда также и металлические, возделывали землю, выращивали скот.

В этот период в Центральную Азию с Запада (с другого берега реки Волга) продвигались индоевропейские племена, занимавшиеся скотоводством. Главное, что их привлекало – это бескрайние просторы Центральной Азии, богатые пастбищами для выпаса многочисленного скота.

В результате смешения и взаимопроникновения культур местных и пришлых скотоводческих племен в Центральной Азии складывается новая культура. Так как один из первых памятников этой культуры был обнаружен в селе Андронове в Сибири, в целом она получила название *Андроновская культура*. Археологом С. А. Теплоуховым были обнаружены и исследованы памятники этой культуры – обложенные камнями захоронения, орудия и оружие из бронзы, наконечники копий, гончарные изделия с нанесенными на них орнаментами и предметы украшений.



Гончарные изделия и наконечники копий. Сибирь. Андроновская культура

Андроновская культура получила свое развитие в XVII–IX веках до н. э. и распространилась почти на всей территории Центральной Азии (в т. ч. и Кыргызстане). Андроновцы жили в землянках. Над ней устраивалась трех или четырехугольная кровля, которая поддерживалась в разных местах подпорами. В каждом жилище обитала большая семья – не менее чем 30–50 человек. Вокруг землянок располагались загоны для скота, сооруженные в основном из камня или бревен.

Андроновцы первоначально занимались оседлым скотоводством. С увеличением поголовья скота у них возникла необходимость перекочевывать на другие места, так как они стали нуждаться в новых, более благоприятных, для выпаса скота территориях. Это привело к тому, что андроновцы стали переходить от оседлого способа ведения хозяйства к полукочевому, а затем и кочевому образу жизни. Для передвижения и перевозки использовались двухгорбые верблюды.

Постепенно носители этой культуры стали осваивать земледелие и ремесленничество, изготавливая орудия труда и оружие из бронзы. Андроновцы изготавливали и использовали повозки разных видов.

Таким образом, в начале 2-го тысячелетия – 1-м тысячелетии до н. э. в Центральной Азии складывается *кочевое скотоводство*.



Гончарная посуда и каменное орудие, найденные в Ошском поселении

В начале 1-го тысячелетия до н. э. на юге Центральной Азии сформировалась *земледельческая культура*. Древнее поселение представителей этой культуры было обнаружено в селе Чуст Наманганской области Узбекистана. Отсюда ее название – *Чустская культура*. Поселения были небольшими, а сами жилища состояли из одного помещения. Представители Чустской культуры выращивали зерновые, виноград, клевер и другие растительные культуры. В земледелии использовалась примитивная арычная система полива. Для хранения урожая в жилище устраивались углубления – хозяйственные ямы. Кроме того, для этого использовались огромные глиняные кувшины-хумы высотой 1–1,2 метра.

Памятники оседлой земледельческой культуры обнаружены во многих регионах Центральной Азии. В Кыргызстане значимые памятники Чустской культуры обнаружены в Ошской области. К ним относятся Ошское поселение, расположенное в предгорьях Сулайман-Тоо, а также находящееся в 40 км к югу от него поселение Дальверзин. От носителей Чустской культуры до нас дошли остатки зерновых, хозяйственных ям, каменные мотыги, жернова, гончарные изделия.

Таким образом, взаимоотношения земледельческих, полукочевых и кочевых хозяйств обусловили развитие кочевой и оседлой цивилизаций в Центральной Азии.

Объясните значения слов: *оседлый, кочевой, цивилизация, Андроновская культура, Чустская культура.*

Проверьте себя:

1. Какими были природные условия Центральной Азии?
2. Руины каких городов обнаружены на территории Центральной Азии?
3. Что такое Андроновская культура? Почему она так называется?
4. С чем связано название Чустской культуры? Дайте характеристику памятникам Чустской культуры.

Работа с картой: покажите государства, входящие в территорию Центральной Азии.

Подумайте и обсудите:

1. Какие условия послужили толчком для формирования оседлой цивилизации?
2. Что вы знаете об особенностях оседлой цивилизации?
3. Что вы знаете об особенностях кочевой цивилизации?

ДЛЯ ДОПОЛНИТЕЛЬНОГО ЧТЕНИЯ

КНИГА «АВЕСТА»

В изучении истории Центральной Азии книга «Авеста» считается важнейшим историческим источником. «Авеста» – священная книга Заратуштры, основателя зороастризма, который являлся религией древних иранцев. Из

курса истории 5 класса Вы знаете, что она появилась в 1-м тысячелетии до н. э. в Древней Бактрии. В «Авесте» встречается много стихотворных строк, воспевающих труд земледельца и скотоводов.

В священной книге святой Заратуштра обращается к Ахура Мазда (Богу - ред.): «Ты создал вначале разные травы, которые должны были стать кормом для скота, потом создал животных, которые должны были стать источником благополучной жизни людей. Благодаря домашней скотине у людей есть мясо, молоко. Поэтому нужно заботиться о ней. Чтобы Бог ниспослал нам свою милость, надо хорошо относиться к животным». Следовательно, «Авеста» содержит конкретные сведения об оседлых и кочевых хозяйствах в Центральной Азии, их взаимоотношениях. В книге отводится больше внимания скотоводству нежели земледелию, которое характеризуется как вспомогательный вид хозяйствования. Видно, что скотоводство стоит на главном месте.

Центральная Азия

Карта	Афганистан, Индия, Иран, Казахстан, Кыргызстан, Синьцзянь-Уйгурский АО, Внутренняя Монголия, Монгольская Народная Республика, Пакистан, Алтай, Тыва, Хакасия, Бурятия, часть Иркутска, часть Читы, Таджикистан, Туркменистан, Узбекистан
Природа	В северной части зимний период длится до 6 месяцев, выпадает много снега. Продолжительность лета всего 3 месяца. Невысокие лесистые горы и степи богаты разнотравьем. На юге развивалось земледелие, формировались города и селения.
Хозяйство	Скотоводство, земледелие, рыболовство
Моря и реки	Реки: Аму-Дарья, Сыр-Дарья, Иртыш, Ишим, Тобол Моря: Каспий, Арал
Озёра	Балхаш, Иссык-Куль
Пустыни	Кара-Кум, Кызыл-Кум
Культура	Саразм, Намазга-Тепе, Алтын-Тепе, Андронов, Чуст

§ 2. ДРЕВНИЙ ХОРЕЗМ

Письменные и археологические сведения о Древнем Хорезме. Сведения о Древнем Хорезме приведены в «Авесте» – священной книге зороастризма. Согласно книге, Ахура Мазда разделил землю по комфортности условий проживания на семь регионов. Среди них первое занимает регион Арьянэм-Вайчах. Позднее на этом месте был создан Хорезм, который превратился в процветающее государство. Кроме того, в высеченных на скалах местности Бехистун (на территории Ирана) надписях Хорезм, Бактрия, Согд упомянуты среди государств, входящих в состав Персии.



Карта Древнего Хорезма

Древние города. Древний Хорезм является одним из самых первых государств в Центральной Азии. Он возник в нижнем течении реки Аму-Дарья, на территории современного Узбекистана. В этом регионе жили племена, которые изначально занимались охотой и рыболовством, а позднее – скотоводством и земледелием.

В VII веке до н. э. Хорезм создается как централизованное государство. Его столицей был город *Кузаликыр*. В городе процветали ремесленничество, торговля. В результате археологических




Развалины Древнего Хорезма




Развалины Древнего Хорезма

исследований на развалинах города Кузаликыр были найдены русла древних каналов, арыков, металлические орудия для обработки земли, большое количество серпов для уборки зерновых. Эти находки свидетельствуют о высоком уровне развития земледельческой культуры на берегах Аму-Дарьи.

Развалины города занимают в длину 1000 метров, в ширину 500 метров. Город окружали два ряда высоких защитных стен.



Развалины укреплений Древнего Хорезма. *Узбекистан*

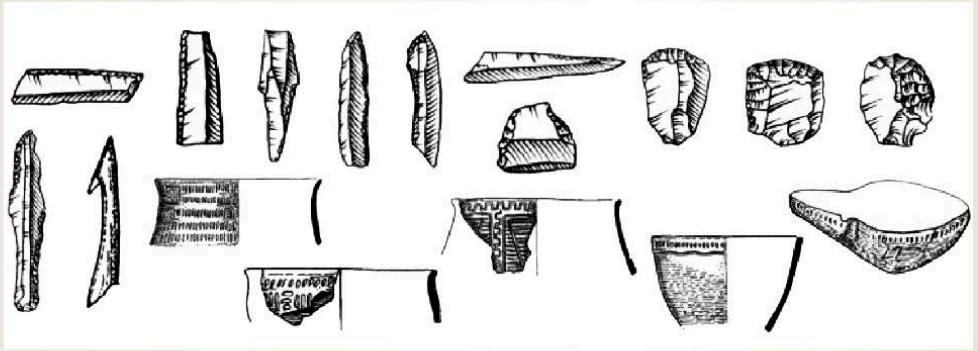


Хозяйственная утварь, найденная в древнем Топрак-Кала

На внешних стенах размещались караульные башни. Жилые постройки в городе возводились из кирпича-сырца или комков битой глины – пахсы.

Большой интерес вызывают и развалины города *Калалжир*, относящегося к VI–IV векам до н. э. Дворец города занимал площадь 10 тысяч квадратных метров и представлял собой великолепный архитектурный ансамбль. Внутренние помещения дворца были украшены красивыми колоннами, осветительными лампами.

Образцом архитектуры, художественной культуры Хорезма называют город *Топрак-Кала*. Его развалины обнаружены на территории современной Автономной Республики Каракалпакия (Узбекистан). Два больших дворца этого города служили резиденцией царя государства. Здесь жили царь Хорезма, его семья, а также самое близкое окружение. Внутренние помещения дворцов были богато украшены живописными изображениями. В центральной части одного из дворцов располагался зал, где цари совершали молитвенные церемонии, общались с богами. В алтаре этого зала горел негаснущий священный огонь, стены расписаны изображениями богов, прежних правителей. Периодически в этом зале осуществлялись обряды поклонения изображениям богов. «Священный дворец» является свидетельством высокого развития архитектуры, строительства, скульптуры и изобразительного искусства в Хорезме.



Культура Кельтеминар. Древний Хорезм

При исследовании развалин дворца обнаружены мастерская, где изготавливали луки, принадлежащий правителю архив с документами на хорезмийском языке. Эти находки говорят о том, что в Хорезме государственные служащие были образованными.

В середине VI века до н. э. Хорезм был завоеван персидской династией Ахеменидов во главе с царем Кирием II. Население Хорезма испытывало сильный гнет со стороны завоевателей и было вынуждено платить им большие налоги. В V–IV веках до н. э. народ Хорезма вел борьбу за свою независимость. В IV веке до н. э. – I веке н. э. Хорезм превратился в сильное государство. В это время укрепляются города, возводятся крепости. Появляются хорезмское письмо, царская резиденция Топрак-Кала, храм Кой-Крылган-Кала, обсерватория, древние мавзолеи. В I–II веках н. э. находился в составе Кушанского царства, а в III веке вновь добился независимости.

Хозяйство и культура Древнего Хорезма. В VI–IV веках до н. э. в Хорезме было развито земледелие. Первоначально оно велось только на поливных землях, затем строительство искусственных оросительных систем позволило вводить в оборот и неполивные территории. Занимались жители и скотоводством. Хорезмийцы выращивали различные виды породистых скакунов и поставляли их армии ахеменидского царя. В древнем Хорезме процветали ремесленничество, торговля. Особенно широко было налажено производство гончарной посуды. В большинстве случаев она украшалась изображениями коней. Получило развитие и ювелирное ремесло. Украшения из драгоценных камней местных ювелиров вывозились на рынки Персии, Китая, Индии и Египта.

Древний Хорезм		
Кузаликыр	Калалкир	Топрак-Кала
Существовал в VII в. до н. э. являлся центральным городом. Развиты: ремесленничество, торговля, земледелие. Археологами обнаружены: руслу древних каналов, арыков, металлические орудия для обработки земли, большое количество серпов для уборки зерновых. Город окружали два ряда высоких защитных стен. На внешних стенах размещались караульные башни.	Был крупным городом VI–IV вв. до н. э. Здесь обнаружены остатки большого дворца, который представлял собой великолепный архитектурный ансамбль. Внутренние помещения дворца были украшены красивыми колоннами, осветительными лампами. В Хорезме высокого уровня достигло развитие архитектуры, строительства.	Относится к VI–IV вв. до н. э. Здесь обнаружены остатки двух дворцов, богато украшенные живописными изображениями. В центральной части одного из дворцов располагался зал, где цари совершали молитвенные церемонии, общались с богами. Стены расписаны изображениями богов, правителей. Здесь обнаружен относящийся к правителю архив с документами на древнехорезмийском языке. «Священный дворец» является свидетельством высокого развития архитектуры, строительства, скульптуры и изобразительного искусства в Хорезме.

Объясните значения слов: *Хорезм, Авеста, Ахура Мазда, Арьянэм-Вайчак, Персия, Кузаликыр, Калалкир, Топрак-Кала.*

Проверьте себя:

1. В каких письменных памятниках содержатся сведения о Древнем Хорезме?
2. К какому времени относятся развалины города Кузаликыр и Калалкир, какие памятники найдены там археологами?
3. Расскажите об особенностях города Топрак-Кала и Священном дворце.

Работа с картой: определите на карте место расположения Древнего Хорезма.

Подумайте и обсудите: охарактеризуйте особенности хозяйственной деятельности населения Древнего Хорезма.

§ 3. ДРЕВНЯЯ БАКТРИЯ

Исторические сведения о Древней Бактрии. Бактрия – это древний исторический регион, расположенный в верхнем течении реки Аму-Дарья. Он включал в себя центральную и северную области Афганистана, южные территории современных Узбекистана, Таджикистана. На севере Бактрия граничила с территорией Согда, на юго-западе – с Арахосией, на западе – с Арианой, на юго-востоке соприкасалась с горами Гиндукуш.

Сведения об истории Древней Бактрии встречаются в священной книге «Авеста» и исторических источниках древних греков. В «Авесте» сказано, что Ахура Мазда создал такую прекрасную землю как Бахди (Бактрия), по комфортности условий проживания она занимает четвертое место. А греческие историки Ктесий и



Карта Древней Бактрии

Диадор в своих трудах указывают, что уже в IX–VIII веках до н. э. Бактрия была сильным государством, торговала с Ассирией лазуритом. Чтобы покорить Бактрию, правителю Ассирии пришлось собрать огромное войско. Что в V–IV веках до н. э. значительная часть Центральной Азии находилась под властью ахеменидов, Бактрия и Согд являлись сатрапами (областью) ахеменидов.

Возглавляла Бактрию древняя династия Кави, основателем которой был Кави Кава. Предания о его потомках Хаусраве и Усане дошли до наших дней.

В начале XX века на территории Древней Бактрии были проведены археологические раскопки. Найденные остатки древних городов, дворцов, крепостей, ремесленных мастерских, а также древних каналов позволили ученым получить много ценных сведений о древнем государстве. По некоторым сведениям, Древняя Бактрия являлась центром зороастризма и родиной Заратуштры. Современные таджики и пуштуны считаются потомками древних бактрийцев.

Особенности городов Древней Бактрии. В начале 1-го тысячелетия до н. э. в Бактрии процветали такие города, как Мараканда (современный Самарканд), Кира, Мерв, Окса, Ай-Ханум, Кызыл-Тепе и другие. В них было развито ремесленничество – кузнечное дело, гончарное производство. Славилась города Древней Бактрии



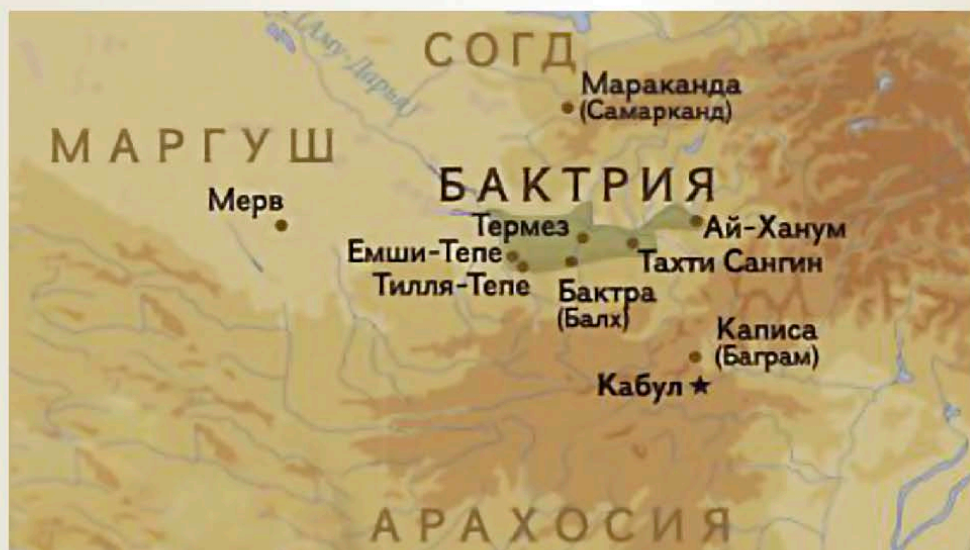
Золотой браслет из кладов Древней Бактрии

также своим ювелирным искусством и изделиями. В III–I веках до н. э. бактрийских царей называли «правителями тысячи городов».

Самым большим был город *Бактра* (Балх), он считался «царским городом». Его остатки найдены вблизи современного города Мазари-Шариф в Афганистане.

В Бактре располагались административные здания, казначейство, военный гарнизон, зороастрийский храм. Украшением города была башня, сооруженная на возвышенности. Со всех сторон город окружала высокая массивная стена. Еще одной защитой от врагов был ров, вырытый за наружной стороной стены и заполненный водой.

В IV веке до н. э. греки завоевали город и назвали его Александрией. По типу городов Эллады в нем было построено много великолепных храмов, административных и жилых зданий. Город являлся центром ремесла и торговли. В нем работала система самоуправления. Правители избирались свободными горожанами на народном собрании. Правитель города подчинялся царю. Город Бактра считался самостоятельным мегаполисом – «городом-государством». Вокруг города располагался относящийся к нему округ, население которого занималось земледелием и обеспечивало потребности населения города в продуктах питания.



Города Бактрии

Вторым большим городом была *Мараканда* (современный Самарканд). Она считалась столичным городом после Бактры. Город называли также Афрасиаб. Он занимал территорию в 200 гектаров и процветал в период правления династии Ахеменидов. Окружавшие город стены были крепкими и высокими, а население отличалось храбростью. Поэтому многие попытки Александра Македонского захватить город были безуспешными. Только после долгой осады значительными силами он одержал победу.

Кира являлась третьим городом Бактрии. Остатки этого города найдены вблизи города Ходжент нынешнего Таджикистана.

Мерв считался четвертым городом в Бактрии. После захвата города Александр Македонский организовал в нем строительство нескольких пограничных крепостей.

Городом средней величины являлся *Кызыл-Тепе*. Он был центром небольших оазисов. Оседлая земледельческая культура этого региона возникла в конце Бронзового века и развивалась до VII–IV веков до н. э.

Город *Ай-Ханум* основали в Древней Бактрии в эпоху греков. Его руины обнаружены вблизи села Ай-Ханум в Афганистане. Этот город, построенный по типу греческих городов и расположенный на востоке Греко-Бактрийского государства, контролировал торговлю, которая велась наземными и водными путями. Ай-Ханум называли «восточными воротами» Бактрии. Город имел треугольную форму, так как был построен у слияния двух рек. Длина центральной улицы города составляла 1600 метров.



Развалины города Ай-Ханум. Афганистан


Кроме того, только в Сурхан-Дарьинской долине Бактрии в V–IV веках до н. э. было более 30 оседлых земледельческих поселений.

Хозяйство Бактрии. Бактрия являлась одним из древних центров земледельческой культуры в Центральной Азии. Благоприятные природно-климатические условия создавали очень хорошие возможности для развития земледелия. Издавна здесь возделывались зерновые (особенно пшеница) и кормовые культуры (клевер), фрукты (виноград). Население занималось также скотоводством, выращивало лошадей. В государстве строились каналы длиной 50–70 км, что позволяло осваивать пустынные земли и превращать их в цветущие оазисы.

В Бактрии была хорошо развита торговля. В городе Бактра чеканились золотые, серебряные, медные и никелевые монеты, на них наносились изображения правителей. Эти монеты имели хождение не только внутри государства, они широко использовались и в международной торговле.

Возрождение Древней Бактрии и власть греков. Эллинистическая культура в Древней Бактрии. В середине VI века до н. э. Бактрия была завоевана основателем государства Ахеменидов, правителем персов царем Киrom II. Государство платило огромную дань Ахеменидам.

Весной 334 года до н. э. Александр Македонский начал войну против персов. В 331 году Ахеменидское государство было покорено греками. После этого Александр Македонский завоевал территорию Центральной Азии, в том числе Бактрию, и она вошла



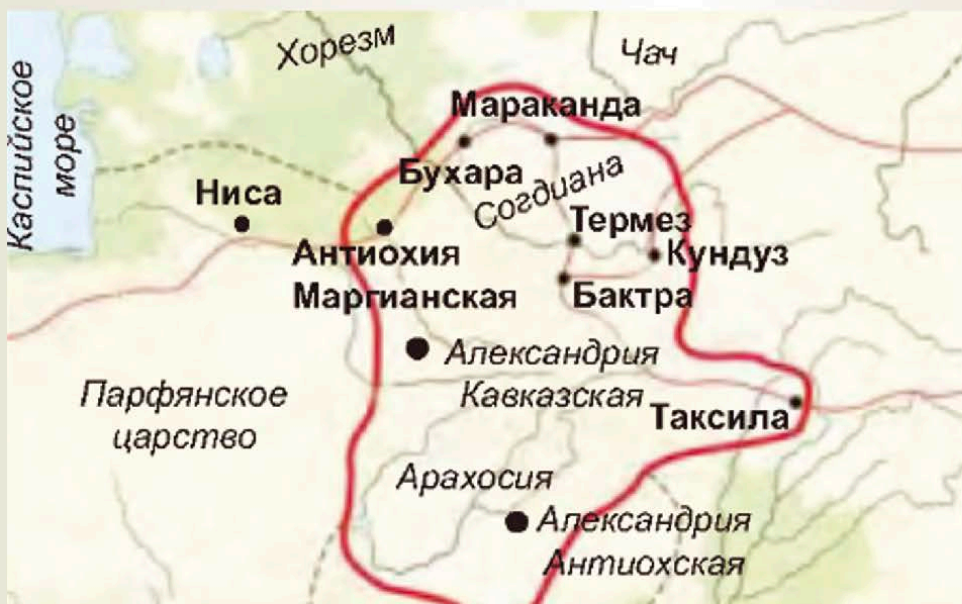
Остатки древних защитных стен Бактрии. *Афганистан*

в состав его огромной империи. В 323 году до н. э., после смерти Александра Македонского, его империя развалилась на несколько мелких царств. Среди них основными были царство Селевкидов, царство Птолмеев и государство Македония.

В 312–255-е годы до н. э. Бактрия находилась в составе царства Селевкидов и подверглась «эллинизации». Во все сферы жизнедеятельности стала внедряться культура эллинов – греческий язык и письмо, греческие единицы измерения, денежные отношения, предметы прикладного ремесла, искусства и другие ее элементы. Древние греки называли себя эллинами, поэтому греческая культура называется также эллинистической. На культуру народов Центральной Азии стали оказывать влияние философские идеи пред-



Монеты Древней Бактрии



Карта Греко-Бактрийского царства. II в. до н. э.

ставителей эллинистической культуры – Аристотеля, Демокрита, Анаксагора, наука Гиппократ, а также такие научные знания, как астрономия, медицина, математика.

Однако местное население не желало подчиняться грекам и постоянно выступало против их власти. В результате, в середине III века до н. э. Бактрия выделилась из состава государства Селевкидов.

Основание Греко-Бактрийского царства. В 255–256-е годы до н. э. было образовано Греко-Бактрийское царство.

Основателем его был правитель Бактрии Диодот. Государство существовало 120 лет. За этот период его хозяйство и культура достигли значительных успехов в своем развитии, было построено много городов. В государстве чеканились монеты с изображением правителя. По берегу реки Тигр до Бактрии был проложен караванный путь, что позволило устанавливать и осуществлять международные торговые и культурные взаимоотношения. Через земли Бактрии пролегал караванный путь из Китая в Индию, а также южные ответвления Великого Шелкового пути.

В I–IV веках н. э. Бактрия входила в состав Кушанского царства и являлась официальным преемником Греко-Бактрийского царства.

Объясните значения слов: Бактрия, Бактра, Александр Македонский, эллинизация, селевкиды, Аристотель Демокрит, Анаксагор, Гиппократ, Греко-Бактрийское царство, Диодот.

Проверьте себя:

1. В каких исторических источниках есть сведения о Бактрии?
2. Сколько времени Ахемениды господствовали над Бактрией?
3. Когда и как Александр Македонский завоевал Бактрию?
4. Когда и кем было основано Греко-Бактрийское царство?

Работа с картой: покажите на карте территорию расположения Бактрии.

Подумайте и обсудите: пользуясь таблицей, расскажите об особенностях развития Бактрии в разные периоды.

Бактрия
Кир II – царь Ахеменидов завоевал Бактрию.
А. Македонский покорил Бактрию. После смерти Александра Македонского его империя развалилась на несколько мелких царств. Среди них основными были царство Селевкидов, царство Птолomeев и государство Македония.
Бактрия находилась в составе царства Селевкидов и подверглась «эллинизации» – в ней господствовали греческая культура и греческий язык.
Бактрийцы не желали подчиняться грекам и постоянно выступали против их власти. В результате, Бактрия выделилась из состава государства Селевкидов.
Было образовано Греко-Бактрийское царство. Оно существовало 120 лет. Его хозяйство и культура достигли значительных успехов в своем развитии. В государстве чеканились монеты, появлялись торговые пути.
В I–IV веках н. э. Бактрия входила в состав Кушанского царства.

§ 4. ДРЕВНИЙ СОГД

Согд являлся древним историческим государством, расположенным на территориях, которые занимают современные Узбекистан (кроме Хорезма) и Таджикистан (кроме Памира).

Первые письменные источники и археологические сведения о Древней Согдиане. Первые сведения о государстве Согд встречаются в священной книге «Авеста», Бехистунских наскальных надписях и трудах античных авторов Арриана, Страбона, Квинт Курсий Руфта. В них этот регион назывался Согдиана, а его население – согдийцами, согдами. В «Авесте» сказано, что на созданной Ахурой Мазда земле Гава живут согдийцы и эта земля занимает второе место по комфортности условий проживания. Бехистунские наскальные письмена говорят, что Согд входил в состав державы ахеменидов.

Города Древнего Согда. В результате развития ремесленничества и торговли в древнем Согде как и в других государствах Средней Азии возникали и развивались наряду с мелкими и средними поселениями также большие поселения городского типа и города.



Карта Древнего Согда

Один из таких городов – *Еркурган*. Основан в IX–VIII веках до н. э. Руины древнего города находятся на северо-западе современного города Карши. Его площадь составляла 35 гектаров. Город окружала высокая массивная защитная стена. Еркурган являлся важным пунктом, где останавливались на отдых проходящие караваны. Вокруг города располагались различные поселения. Об этом говорят обнаруженные остатки жилых строений. В VII веке до н. э. город был разрушен тюрками.

Во время проведенных здесь археологических раскопок были найдены монеты, помещения мастерских, квартал мастеров-ремесленников, остатки дворца и т. д. Эти древние находки можно увидеть в музее «Афросиаб» в Самарканде.


Город Афросиаб был столицей Согда. Он располагался в северной части современного Самарканда и поэтому обнаруженные здесь развалины воспринимались как остатки самого древнего Самарканда. Территория составляла 219 гектаров. Долгое время город не носил своего названия. Его называли просто «верхнее укрепление». Название города связывают с именем героя персидского эпоса, царя Туранского государства Афросиаба.

Начиная с II века до н. э. и до разрушения монголами в городе активно развивались ремесленничество и торговля.

Хозяйство Согда. В VI–IV веках до н. э. согдийцы занимались земледелием, основанным на искусственном орошении. До этого

земледелие развивалось лишь на берегах рек и пойменных землях. Чтобы осваивать новые территории, расположенные вдали от водных ресурсов, строились оросительные каналы. Их длина достигала 30–50 километров.

Наряду с земледелием согдийцы занимались и скотоводством. Жители территорий, приграничных с кочевыми племенами, разводили породистых лошадей и поставляли их армии ахеменидско-



Музей «Афросиаб». Экспозиции музея. Город Самарканд, Узбекистан



Развалины города Афросиаб. *Узбекистан*

го правителя. Об этом говорят изображения коней, нанесенные на скалах в оседлых областях Центральной Азии.

Значительное развитие в Согде получило и ремесленничество. Гончары на специальных станках изготавливали различные виды глиняной посуды. Затем она обжигалась в печах, что повышало качество посуды. Мастера делали из металла орудия труда, необходимые для хозяйства, различные предметы быта. Работали мастера по чеканке монет. Была хорошо налажена добыча и обработка полезных ископаемых. Согдийцы поставляли произведенные ими товары в Китай, Восточный Туркестан, Иран и Византию. По развитию градостроительства, архитектуры, прикладного ремесла, торговли согдийцы занимали всегда передовые позиции. Согдийцы имели свое письмо, основанное на арамейском письме.

В III–IV веках у согдийцев возникает большая потребность в новых землях, чтобы иметь возможность вывозить свои товары на внешние рынки сбыта. Именно поэтому Согд захватывает близлежащие территории Семиречья (*Жети-Суу*). Так как город находился на Великом Шелковом пути и под его контролем был торговый путь из города Пайкенда (близ Бухары) в Сирию. Согдийцы принесли с собой в Семиречье (*Жети-Суу*) опыт художественного мастерства, особенно греко-бактрийского искусства. Так кочевая цивилизация Семиречья (*Жети-Суу*) тесно переплелась с оседлой культурой Согда.



Гончарные изделия согдийцев



Руины древнего Согда

Найденные на территории Семиречья (Жети-Суу) и Кыргызстана относящиеся к VII–VIII векам руины и остатки мечетей, жилых поселений, дворцов, изображения и письма на стенах, камнях, оссуарии с костными останками умерших, статуи свидетельствуют о том, что согдийцы в течение длительного времени населяли Семиречье (Жети-Суу).

Постепенно происходил процесс ассимиляции согдийцев с местными племенами. В связи с этим нельзя отрицать того, что согдийцы внесли свой вклад в формирование кыргызского народа.

По своим религиозным верованиям согдийцы Семиречья (Жети-Суу) разделялись на несколько групп – буддисты, манихейцы и несторианские христиане. Например, доказано, что буддийский храм в Ак-Бешиме (руины городища Ак-Бешим находятся близ современного города Токмок) был связан с согдийцами. Христианские тексты, имеющие отношение к древним тюркам, говорят о том, что согдийцы являются распространителями несторианского христианства среди тюрков Семиречья (Жети-Суу).



Находка из буддийского храма. Ак-Бешим. Чуйская долина

Объясните значения слов: Согд, «Авеста», Арриан, Страбон, Квинт Курций Руфт, Еркурган, Афросиаб, Жети-Суу, Ак-Бешим.

Проверьте себя:

1. Расскажите о древних городах Согда.
2. С чьим именем связано название города Афросиаба?
3. Как развивались хозяйство и культура Согда?
4. Почему согдийцы стали переселяться в Семиречье (Жети-Суу)?
5. Что вы узнали о памятниках согдийцев в Семиречье (Жети-Суу)?

Работа с картой: покажите территорию расположения Согда.

Подумайте и обсудите:

1. Что можно рассказать об особенностях оседлой культуры Согда?
2. Заполнить графы таблицы и рассказать, чем отличаются города.

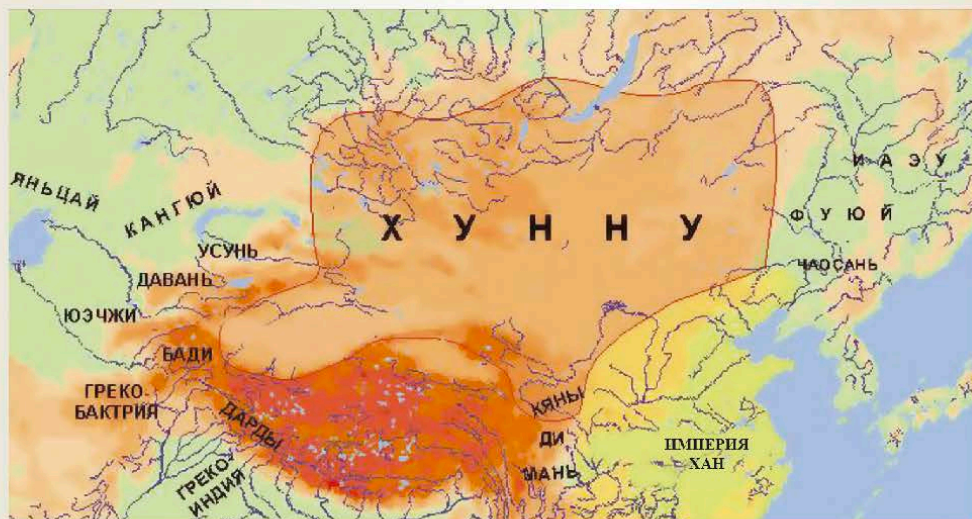
Города Древнего Согда	Когда основан	Место расположения	Население	Основные виды занятия населения	Хозяйство
Еркурган					
Афросиаб					

§ 5. КОЧЕВАЯ ИМПЕРИЯ ХУННОВ

Понятие о хуннах. В китайских исторических хрониках хунны упоминаются с III века до н. э. По описанию китайцев хунны были среднего роста, крепкого телосложения, с большой головой, круглолицые. Достигшие совершеннолетия юноши и мужчины носили усы, бороду не носили. Они носили серьги в ушах, выбривали волосы на голове, оставляя лишь небольшой пучок на макушке. Раскосые глаза сверкали из-под густых бровей.

Прародина хуннов и их хозяйство. Хунны населяли главным образом территорию по южному течению реки Хуанхэ – Ордос (автономный район Внутренней Монголии в современной КНР) и занимались кочевым скотоводством. Эти земли были очень благоприятными для ведения скотоводства и кочевой жизни. Хунны владели большим количеством скота – лошадьми, быками, верблюдами и овцами. Основными продуктами их питания были мясо и молоко. Одежда изготавливалась главным образом из шкур и кожи. Жили в жилищах наподобие юрты, шалашах. Хуннов считают предками современных тюркоязычных народов. Религиозным верованием хуннов был шаманизм, они поклонялись Всевышнему Создателю.

Взаимоотношения хуннов и китайцев. Хунны и китайцы всегда враждовали между собой. В случаях нападения врага хунны создавали вид отступления и таким образом увлекали противника за собой вглубь пустыни Гоби или открытую степь. Затем, когда силы измотанного погоней врага иссякали, хунны разворачивались и с большого расстояния обрушивали на него всю мощь своего главного оружия – лука и стрел.



Карта империи хуннов



Гончарные изделия, используемые хуннами

В 214 году до н. э. китайские войска во главе с полководцем Мынь Тянь нападают на хуннов. Они вытесняют их на север и захватывают Ордос. В начале III века до н. э. разрозненные племена хуннов объединяются усилиями Тумана-шаньюя (кит. шаньюй – благодать Неба). Хунны, численность которых была не более 300 тысяч человек, тем не менее постоянно совершали набеги на земли Китая, население которого составляло 59,6 миллионов человек, и доставляли ему много хлопот и беспокойства. Между ними начинается ожесточенное противостояние за господство в регионе.

Модэ-шаньюй. Модэ являлся старшим сыном хуннского правителя Тумана. После смерти отца он должен был унаследовать власть. Однако Туман заранее объявил своим наследником сына от второй жены. Чтобы избавиться от Модэ, он направляет его в качестве заложника к юэчжи, которые господствовали в Восточном Туркестане и были давними соперниками хуннов. Более того, он внезапно нападает на них, надеясь, что в такой ситуации юэчжи непременно убьют Модэ. Но Модэ сумел ускакать от юэчжи, выбрав себе среди их коней лучшего скакуна. Под давлением народа Туман был вынужден дать в управление Модэ небольшое войско. После этого проявляются талант и способности Модэ как военачальника.

Он устанавливает в своем войске железную дисциплину, вооружает воинов луком и стрелами, которые в полете издавали свистящий звук и таким образом производили на неприятеля устрашающий психологический эффект.

Модэ добивается от воинов беспрекословного подчинения – они должны были, не раздумывая, направлять свои стрелы в указанную им цель. Не выполнившие приказ несли суровое наказание. В

209 году до н. э. правитель Тумен умирает. Модэ приходит к власти и начинает укреплять государство.

Объясните значения слов: хунны, китайские исторические источники, Ордос, Тюмен-шаньюй, Модэ – шаньюй.

Проверьте себя:

1. Побережье какой реки населяли хунны?
2. Кто и когда основал государство хуннов?
3. Расскажите о хозяйстве хуннов.

Работа с картой: обозначьте территорию империи хуннов.

Подумайте и обсудите: почему Тюмен-шаньюй отправил Модэ к юэцзи в качестве заложника?

Работа с таблицей: пользуясь схемой, дайте характеристику кочевой цивилизации Хуннской империи



§ 6. УСТРОЙСТВО И УПРАВЛЕНИЕ ГОСУДАРСТВА ХУННОВ

Структура государственного управления. Под личным началом правителя государства было 10 000 воинов. Крупные чиновники также имели свои дружины, в которых насчитывалось до нескольких тысяч человек. Государство, в зависимости от численности племен, было разделено на 24 административные зоны – аймаки. Все государственные вопросы решались правителем с учетом мнения Совета старейшин, в состав которого входили наследники хана, представители родо-племенной знати, предводители племен.

Законы хуннов. Гражданские права хуннов регулировались постоянными законами. Например, человек, совершивший тяжелое преступление, приговаривался к смертной казни. Все имущество

Структура управления государства хуннов

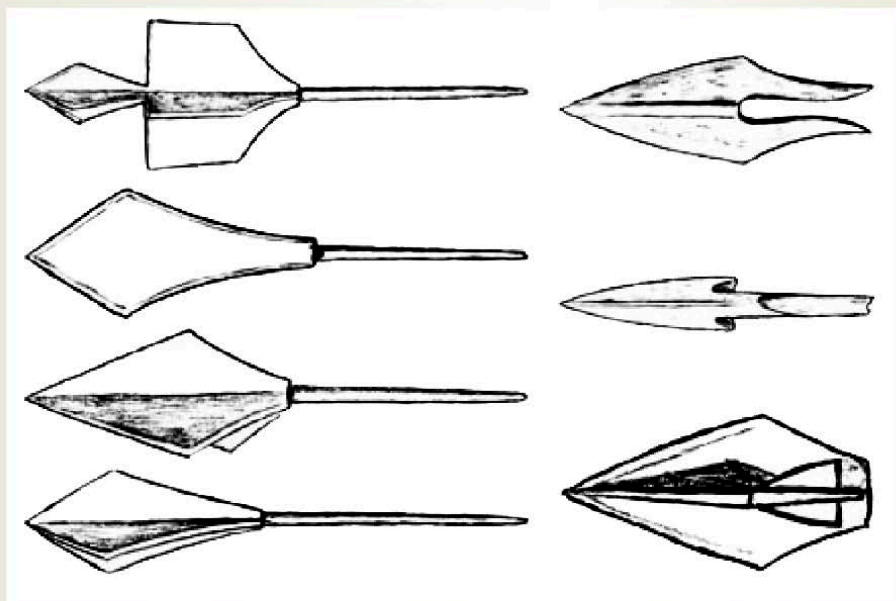


вора подлежало конфискации. Людям, совершившим преступления сравнительно небольшой тяжести, изрезали лицо, чтобы на нем остались шрамы. Все мужчины считались воинами, по первому призыву они должны были идти на войну. Уклоняющиеся от воинских обязанностей или нарушающие воинскую дисциплину приговаривались к смертной казни.

Походы Модэ-шаньюя. После победы над своим давним врагом – народом дунху, Модэ-шаньюй в 201 году до н. э. покорил земли владений динлинов, гянгунов (кыргызы), синьлинов, кюэшей (кыпчаки), расположенных на севере и северо-западе. Затем последовали успешные походы на восток, и таким образом он дошел до берегов Тихого океана. Дав армии передышку, Модэ начинает войну с Китаем, армия которого превосходила хуннов по численности в 15–20 раз. Однако у Модэ была своя тактика ведения боя, которая всегда срабатывала. Перед боем Модэ производил перегруппировку войск: выдвигал вперед более слабых воинов, а по двум флангам размещал наиболее сильных. Часть воинов сидела в засаде. Когда начинался бой, противник без всяких усилий, легко теснил назад передние ряды слабых воинов. В это время в наступление переходили воины, находившиеся на флангах и в засаде, они окружали неприятеля и наносили ему сокрушительный удар. В результате многолетних войн Модэ сумел вернуть родные земли хуннов – Ордос.

Затем Модэ собрал 300-тысячное войско, перешел границу Китая и вступил в сражение с армией императора Лю Бана. В этих боях император Китая был окружен небольшой группой своих воинов. В 198 году до н. э. он заключил с Модэ мирный договор, отдав ему свою дочь в жены. Однако несмотря на этот договор хунны несколько раз совершали свои набеги на Китай.

В 177 году до н. э. хунны нанесли поражение юэжжи и присоединили их владения к своим землям. Таким образом, империя



Наконечники стрел хуннов

хуннов распространила свое господство на территории от Восточного Туркестана до Кореи и была признана самым сильным государством в Азии.

В 174 году до н. э. после смерти Модэ-шаньюя его преемники сумели продолжить великие дела своего отца. В 51 году до н. э. из-за внутренних раздоров и интриг империя хуннов разделилась на две части. Южную часть государства хуннов возглавил шаньюй Хуханье, позднее на этой территории была признана зависимость от Китая, а государственность – утеряна. Северную часть государства хуннов возглавил шаньюй Чжи-Чжи, ее народ постепенно перемещался на запад, ассимилировался с племенами Средней Азии и сохранил свою независимость.

В 36 году до н. э. на берегу реки Талас китайская армия наносит по хуннам сокрушительный удар. В этой войне на стороне китайцев выступили усунь. Таким образом, продолжавшееся два с половиной века противостояние хуннов и китайцев завершилось победой Китая.

Объясните значения слов: *хунны, Модэ-шаньюй, Хуханье, Чжи-Чжи, река Талас, динлины, гянгунь (кыргызы), синьли, кюэши, (кыпчаки).*

Проверьте себя:

1. На сколько административных зон было разделено государство хуннов?
2. Когда Модэ организовал поход на Китай?
3. Как Модэ расширял границы государства?
4. Когда империя хуннов разделилась на две части?

Подумайте и обсудите:

1. Расскажите о военной тактике Модэ.
2. Почему разделилась империя хуннов?

§ 7. ВЕЛИКОЕ ПЕРЕСЕЛЕНИЕ НАРОДОВ

Начало великого переселения народов. На протяжении всей человеческой истории людям приходилось менять места своего обитания в поисках лучших условий для жизни. Миграции людских масс были связаны также и с внутренними войнами, политическими, социальными причинами. Признанная величайшим событием в истории человечества миграция кочевых народов из горных районов на равнинные была названа «Великим переселением народов».

Великое переселение народов, которое началось во II веке на Алтае и достигло Европы, продолжалось три века. Вначале перемещение кочевников осуществлялось в Индию, Иран и Среднюю Азию. В ходе этого процесса культура кочевых народов распространилась на Евразию и создались условия для сближения Востока и Запада. Чтобы выйти к Европе, теперь кочевникам нужно было достигнуть Кавказа, который считался границей Римской империи. Отсюда они захватили все западное побережье Каспия. С приходом кочевников в Европе ограничивается многобожие (религиозное ми-



Начало Великого переселения

ровозрение, основанное на вере в нескольких божеств), создаются условия для распространения христианства. Это обусловило мирный распад Римской империи и привело к разложению рабовладельческого общества.

Перемещение северных хуннов на Запад. Поражение в 370 году аланов, населявших берега Дона, открыло хуннам дорогу в Европу. Началось объединение древнего мира, разделенного на Запад и Восток.

Таким образом, евразийская империя кочевых народов, от одного края которой до другой можно было проехать за 8 месяцев, прирастала новыми территориями и расширялась. В результате такого перемещения значительных масс людей в Европе были построены новые дороги и мосты, возникли новые города и села. Западные земли хуннов называли «алман» (далекие земли). Кочевниками были освоены земли до реки Днепр. Так в Европе закончилась эпоха античности (рабовладельчества) и начался период Средневековья.

Государство Атиллы (433–454-е гг.). Атилла – великий полководец, правитель государства племен хуннов (европейцы называли хуннов гуннами) в Европе.

Атилла совершал свои первые походы вместе со старшим братом Бледа. На одной из охот Бледа неожиданно умирает. С того



Переселение на Запад




Пришествие хуннов (гуннов) в Европу

времени Аттилы становится единоличным правителем гуннов. Он добивается установления в своей армии железной дисциплины, уделяет огромное внимание повышению боеспособности своих войск. Численность армии Аттилы достигала 700 тысяч воинов. Перед сражением войска выстраивались в клинообразный (треугольный) строй. Излюбленной тактикой гуннов была атака противника на расстоянии, когда врага почти засыпали из лука стрелами. В ближнем бою они показывали большое мастерство владения мечом. Сражаясь мечом, они быстро накидывали петлю на противника и таким образом лишали его возможности маневрировать и защищаться.

Вначале армия Аттилы создала угрозу для Римской империи. Он заставил императора Феодосия II платить большие налоги, захватил весь правый берег верхнего Дуная. Покорил Мидию, Фракию и совершил походы на земли, расположенные на подступах к Константинополю. Захватил территории Западной Римской империи до реки Рейн.

В 451 году армия гуннов напала на Галлию. Западно-Римская империя собрала значи-



Аттила

тельное войско для ответного удара. Римской армией руководил полководец Аэций Флавий, гуннов возглавлял Аттила. Сражение произошло на *Каталаунских полях*, в 150 км восточнее города Парижа. На стороне Рима сражались готы, франки, аланы, вестготы, бургунды и другие племена. В сражении погибли тысячи и тысячи воинов с обеих сторон. Гунны в этой битве потерпели поражение. Однако Аттила снова собрал войско и через Восточные Альпы напал на Италию. Разрушив Венецию, он окружил Рим. В 453 году Аттила неожиданно умирает. После его смерти империя гуннов прекратила свое существование.

Таким образом, пришествие гуннов в Европу имело большое историческое значение, так как это положило конец рабству и началу нового этапа развития Европы. Закончился античный период и начался период Средневековья.

Объясните значения слов: *Великое переселение народов, хунны, гунны, Алтай, река Дон, аланы, Европа, Евразия, Рим, Мидия, Фракия, Константинополь, Аттила, Бледа, Феодосий II, Венеция, Италия, Рим.*

Проверьте себя:

1. В каком году и почему хунны двинулись в Европу?
2. Где сформировалось государство Аттилы?
3. Где произошло сражение между армиями римского полководца Флавия и Аттилы?
4. Как разрушилось государство Аттилы?

Рассказ по рисункам: что можно рассказать по рисункам о Великом переселении народов?

Подумайте и обсудите:

1. Назовите причины Великого переселения народов.
2. Какое историческое значение имело Великое переселение народов?

Работа с таблицей: прочитайте текст учебника и заполните таблицу

Причины и задачи Великого переселения народов	
Сколько продолжалось Великое переселение народов?	
Откуда и куда шло переселение народов?	
Какие изменения произошли в Европе в результате Великого переселения народов?	
Кем был Аттила?	
Какие территории были завоеваны империей гуннов?	
Историческое значение пришествия гуннов в Европу	

§ 8. КУШАНСКАЯ ИМПЕРИЯ

Основание Кушанского царства. В 140–130-е годы до н. э. территория Греко-Бактрийского царства была захвачена кочевыми племенами юэчжи. Основанное ими государство было названо по имени их правителя Гуйшана (Кушан) – Кушанское царство. По некоторым сведениям, кочевые племена переселились из китайской области Шинжан и осели на территории Северной Бактрии (север Афганистана, юг Узбекистана).

В периоды правления Куджула Кадфиза, его сына Вима Кадфиза и правнука Канишка Кушанским царством были завоеваны



Карта Кушанского царства



Кушанская цивилизация



Остатки цивилизации Древнего Кушана



Динары древних кушанцев



Профиль царя Кудзула Кадфиза на монете



Керамика кушанских гончаров

значительные территории. Расцвет этого государства пришелся на правление царя Канишка и его сына Хувишка.

В это время власть Кушанского государства укрепились в северной Индии, были успешными войны с Парфией и саками. Столица

государства была перенесена из города Кушан в город Пешевар на северо-западе Индии. В итоге Кушанское государство превратилось в одну из великих держав, наряду с такими как Римская, Ханьская империи.

В начале III века Сасанидская держава, основанная в Иране, и кочевые племена предпринимает несколько военных походов на Кушанскую империю. В итоге она лишается многих своих владений, приходит в упадок.

Хозяйство Кушанского царства. Росла численность оседлого населения. В сухие безжизненные пустыни вручную прокладывались каналы и они превращались в цветущие оазисы. При обработке земли использовался плуг с железным наконечником. Стремительно увеличивалось количество городов и поселений городского типа, что привело к формированию и развитию городской культуры. Особый вид городам придавали буддистские храмы и комплексы. Города превращались в центры ремесла и торговли. По Великому Шелковому пути кушанцы вели торговлю с Египтом, Римом, Индией, Китаем.

Торговали кушанцы железом, цветным металлом, пушниной и другими товарами. Взамен из Китая ввозились шелковые ткани, лак, зеркала, из Запада – хозяйственные инструменты и орудия. Найденные в городах государства остатки печей для обработки металла и металлоплавильных керамических печей свидетельствовали о высоком уровне развития ремесленничества.

Значительные успехи были в производстве гончарной посуды. Она изготавливалась из глины на гончарном круге, подвергалась обжигу, покрывалась красной краской, глянецвалась. Мастера крепили на нее одну или две ручки и наносили изображения растений или орнамент. В эпоху Кушанского царства из домашнего хозяйства выделяется прикладное ремесло и превращается в самостоятельный вид деятельности.

В своего рода искусство превращается мастерство росписи по металлу, кости. налажена чеканка металлических монет.

Объясните значения слов: *Кушанское царство, Греко-Бактрия, юэчжи, Шинжан, Кудзула Кадфиз, Вима Кадфиз, Канишка, Хувишка.*

Проверьте себя:

1. Когда было основано Кушанское царство?
2. В период правления каких правителей Кушанское царство успешно развивалось?
3. С какими империями кушанцы укрепили взаимосвязи через Великий Шелковый путь?

Работа с картой: определите территорию расположения царства.

Работа с таблицей: используя схему, составьте рассказ о развитии хозяйства Кушана.



§ 9. КУЛЬТУРА И РЕЛИГИОЗНЫЕ ВЕРОВАНИЯ В ЭПОХУ КУШАН

Культура Кушана. В Кушанской империи бактрийский язык превратился в государственный. Широко распространилось древнее арамейское письмо. Среди памятников древнего Термеза обнаружены надписи, выполненные кушанско-бактрийским алфавитом,



Поклонение кушанцев Будде



Женщина с лютней. Городище Айры-Там. Термез

основанным на базе арамейского письма. Кроме того, существовало кушанское фигурное письмо, в котором сочетались квадратные и округлые формы букв. Наличие таких письменных источников говорит о том, что Кушанская империя имела взаимоотношения со многими государствами.

В государстве особое значение уделяли строительству святилиц. Среди них такие как, дворец Кушанского правителя, буддийские святилища Эски Термез, Айры-Там, Далвазин-Добо. Их стены расписаны изображениями местных богов и Будды, образами людей, играющих на различных музыкальных инструментах, здесь хранились фигурки Будды и художественные скульптуры.

Религиозные верования. Население империи говорило на разных языках. Разными были и их религиозные верования. В эпоху Кушан из Индии в Среднюю Азию, Дальний Восток и Бактрию широко распространяется религия буддизма. Эта религия оказала большое влияние на бактрийскую культуру.

Наряду с буддизмом в Бактрии бытовало и поклонение местным богам (например, богу Аму-Дарьи – Охшо и др.). Об этом говорят изображенные на монетах двух, четырехрукие животные, держащие посуду, барабан или голову козы. В эпоху Кушан бактрианцы укладывали умерших на спину головой на север, ногами на юг. Глаза и рот умершего закрывали серебряными или золотыми монетами. Эта традиция осталась от греков. Умершего также хоронили на носилках из глины или в больших кувшинах-хумах.

В эпоху Кушан религией основного населения Согда и Бактрии являлся зороастризм. В связи с этим было распространено покло-

нение огню, хранение костных останков умерших в оссуариях. На стены храмов и святилищ того времени наносились изображения богов, перед ними устраивались алтари, где постоянно горел священный огонь.

Распространение манихейства. Начиная со второй половины III века н. э. в Центральной Азии, в том числе в Согде, распространяется манихейство. Это верование впитало в себя многие элементы буддизма. Основу верования мани составляли понятия о двух противоположных началах – добре и зле, которые ведут борьбу в душе человека и обладают творящей силой. Манихейство призывало людей отказаться в этой жизни от всех благ, радостей и проводить ее в отрешении от мирской суеты.

Объясните значения слов: кушанская империя, религиозные верования, Эски Термез, Айры-Там, Дальвазин-Добо, буддизм, зороастризм, святилище, манихейство.

Проверьте себя:

1. Расскажите о культуре Кушана.
2. Какое верование получило широкое распространение в эпоху Кушан?
3. Строительству чего уделяли особое значение в государстве?

Рассказ по рисункам: что изображено на рисунке «Поклонение кушанцев Будде»?

Подумайте и обсудите:

1. Какое влияние оказал буддизм на развитие Кушанской культуры?
2. Чем отличалось манихейство?

ДЛЯ ДОПОЛНИТЕЛЬНОГО ЧТЕНИЯ

В период правления царя Канишка процветало государство, развивалась культура Кушанской империи. Настоящее имя Канишки – Хан Эрке. Он был одним из видных государственных деятелей своего времени. Народ высоко ценил и уважал его как философа, поэта, мудрого правителя и военачальника. К его мнению и словам прислушивались, так как они всегда содержали в себе важные мысли, идеи. «Каждый человек своим повседневным поведением создает в этой жизни для себя и своих близких рай или ад. Не вини никого в своих несчастьях. Потому что Бог дает тебе только то, что заслужил» – говорил он. «Насколько много добра ты делаешь, настолько тебе улыбается судьба. Все в твоих руках» – народ всегда помнил и стремился следовать этим мудрым словам своего правителя Хана Эрке.

§ 10. ГОСУДАРСТВО КАНГЮЙ

Кангюй – государство в Центральной Азии, объединившее оседлые и кочевые народы. Располагалось на территории реки Сыр-Дарья. В древности она называлась «кан», отсюда пошло и название



Карта государства Кангюй


государства – Кангюй. Территорию на правом берегу Сыр-Дарьи, где находятся руины города Ак-Коргон, относящегося к современному Узбекистану, до сих пор называют Канга (Канка). Название «Канг» в переводе с иранского означает «плодородная равнина».

Кангюй граничил на юге с Кушанским царством, северо-востоке – с Китайской империей.

По некоторым историческим сведениям, Кангюй был основан в III веке до н. э. В I–II веках н. э. Кангюй превращается в сильное процветающее государство. Согласно китайским историческим сведениям, в период с II века до н. э. до IV века н. э. государство занимало на северо-западе территории Аральского моря, между реками Аму-Дарья и Сыр-Дарья до Аральского моря.

К государству Кангюй относились пять владений. Численность населения составляла около 600 тысяч человек, армии – 120 тысяч воинов.

Кангюй уже в то время имел дипломатические, торговые и культурные взаимоотношения с племенами усуней и государством Давань. Когда в 101 году до н. э. китайцы напали на Давань, Кангюй оказал ему свою поддержку. В 44–42 годах до н. э. кангюйцы совместно с хуннами выступили против усуней и разрушили его столицу – город Чигучэн. В 46–36 годы до н. э. Кангюй при поддержке правителя хуннов Чжи-Чжи боролся против Китая.



Гончарные изделия кангюйцев

В 78 году н. э. кангюйцы установили хорошие взаимоотношения с Кушанским государством, скрепив их семейными узами: дочь правителя Кангюя была выдана замуж за Кушанского правителя. В результате между двумя государствами улучшились хозяйственные и торговые связи.

Во II веке до н. э. Кангюй принимал активное участие в действиях, приведших к разрушению Греко-Бактрийского царства.

Китайские письменные источники говорят, что в I–III веках н. э. Кангюй активно и успешно участвовал в политических событиях, был независимым и сильным государством.


Хозяйство. Население Кангюя занималось полукочевым скотоводством. Наряду с этим развивалось и земледелие, основанное на искусственной системе орошения. Первоначально земледелие развивалось на территориях около водных ресурсов. С I века н. э. начинают осваиваться и земли, отдаленные от воды. Для этого были построены такие каналы, как Зах, Ханарык. Длина каналов доходила до 20 километров.

Значительное место в хозяйстве занимало рыболовство, которое осуществлялось на реках Сыр-Дарья, Чу и Талас. Получила развитие и охота.

Правители чеканили монеты со своим именем. В государстве строились крепости, храмы, торговые заведения и ремесленные мастерские.



На берегу древнего канала Зах



Гончарные изделия, найденные в городе Кок-Мардан



Остатки развалин города Кок-Мардан. *Узбекистан*

Одним из центров государства был Ташкентский оазис. В нем успешно развивались земледелие, торговля, ремесленничество. Этому способствовало прохождение по его территории Великого Шелкового пути.

До наших дней дошли значительные археологические памятники, относящиеся к эпохе Кангюя – остатки городищ Ак-Тюбе на берегу Сыр-Дарьи, Кулат, который являлся крупным центром металлообработки, Кок-Мардан, оазиса Отгар, могильника Мардан-Куйук и др.

Объясните значения слов: *Кангюй, Сыр-Дарья, Ак-Коргон, Канга, Канк, Зах, Ханарык, Ак-Тюбе, Мардан-Куйук.*

Проверьте себя:

1. Когда основано государство Кангюй?
2. Когда Кангюй превращается в сильное процветающее государство?

Работа с картой: покажите территории, занимаемые Кангюем. С какими государствами граничил Кангюй?

Рассказ по рисункам: дайте комментарии к рисункам.

Подумайте и обсудите:

1. Какими были взаимоотношения Кангюя и Кушанского государства?
2. Как вы понимаете слова, что «в Кангюе развивалось полукочевое скотоводство»?
3. Подумайте, откуда мы знаем, что в Кангюе развивалось земледелие, основанное на искусственной системе орошения?

§ 11. ЦАРСТВО ЭФТАЛИТОВ

Эфталиты и их завоевания. Эфталиты были народом, образованным предками воинственных тюрков и монголов. Они переселились из Алтая на территорию современного Туркестана. Византийские историки называли этот народ эфталитами или белыми гуннами (однако они не имеют отношения к хуннам) по имени одного из их правителей. Эфталиты называли себя хионы или хиониты.

В начале V века эфталиты попали под власть жужаней, господствовавших в Монголии. В конце V века усилившиеся эфталиты завоевали прибрежные территории реки Иле до озера Балхаш, Иссык-Кульскую котловину, Чуйскую и Таласскую долины, побережье Сыр-Дарьи до Аральского моря. Захватив в 440 году Согд, Бактрию, Афганистан и Хоросан, эфталиты превратились в грозную силу в Центральной Азии.

В 490–509 годы они полностью овладели Восточным Туркестаном, в начале VI века – Ираном и северной частью Индии. Эфталиты стали наследниками Кушанской империи. Эта империя в 560–570 годы была разрушена кочевниками.



Карта эфталитов



Эфталиты




Аристократы эфталитов



Остатки развалин крепости эфталитов. *Узбекистан*



Монеты эфталитов



Каменные памятники «Гималайские всадники»



Эфталит с пленником

Хозяйство и культура эфталитов. Эфталиты занимались кочевым скотоводством. Некоторая их часть вела оседлое земледелие. Правитель государства, как и другое население, жил в кочевом лагере, в переносном жилище, накрытом четырехугольным войлоком. Эфталиты исповедовали многобожие, преследовали буддистов, разрушали их храмы. Разговаривали на бактрийском языке, пользовались бактрийским (кушанским) письмом, основанным на греческом алфавите.

Объясните значения слов: *эфталиты, хионы, хиониты.*

Проверьте себя:

1. Кто такие эфталиты?
2. Когда эфталиты завоевали Среднюю Азию?
3. Расскажите о хозяйстве и культуре эфталитов.

Рассказ по рисункам: составьте рассказ по рисункам.

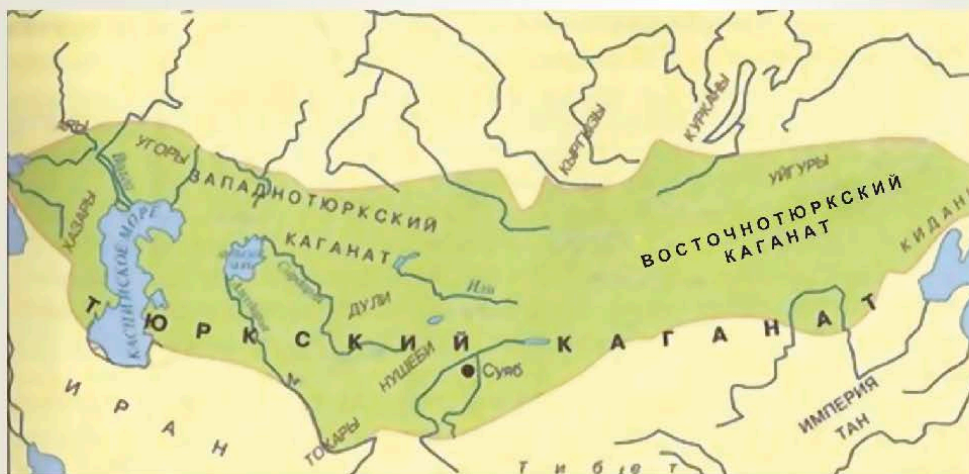
Подумайте и обсудите: что вы узнали о верованиях эфталитов?

Глава II

РАЗВИТИЕ КОЧЕВОЙ И ОСЕДЛОЙ ЦИВИЛИЗАЦИЙ В ЦЕНТРАЛЬНОЙ АЗИИ

§ 12–13. КОЧЕВАЯ ЦИВИЛИЗАЦИЯ ТЮРКОВ

Бумын – основатель Тюркского каганата. В VI веке н. э. алтайские тюрки, возглавляемые племенем Ашина, основали самостоятельное государство. Оно постепенно укреплялось и превратилось в мощную империю. В истории она сохранилась под названием Тюркский каганат.



Карта Тюркского каганата

Возглавлял каганат Бумын-каган из племени Ашина (потюркски «каган» – означает «хан»). Китайские источники сообщают, что сподвижники кагана торжественно возвели его на ханский престол, по традиции подняв на белом войлоке.

Бумын-каган был дальновидным правителем. Установив с соседними государствами торговые и дипломатические отношения, он умело использовал их в интересах государства. Так, он заключает союз с императором государства Вэй (Западный Китай) и получает возможность подготовиться к войне со своим злейшим врагом – жужанями. Завершив подготовку, Бумын решил подзавлечь правителя Жужаньской империи кагана Анахуана и попросил руки его дочери. Каган высокомерно заявил, что он не достоин ее. Такое пренебрежение было связано с тем, что до этого тюрки были под властью Жужаньской империи и в качестве дани добывали

железо и делали для нее оружие, военное снаряжение и доспехи. Ответ кагана Анахуана стал поводом для начала войны. В 552 году Бумын наносит сокрушительный удар по Жужаньской империи. Ее правитель Анахуан, не ожидавший такого быстрого и легкого поражения, покончил с собой. Бумын провозгласил себя эль-каганом (илиг-каган). Так возникает *Тюркский каганат*.

Завоевания Тюркского каганата на востоке и западе. В 552 году основатель Тюркского каганата Бумын умирает, короткий период государство возглавляет его сын Кара-каган (Бсык-каган). В 553 году к власти приходит второй сын Бумына – Мукан (553–572 гг.). Раздробленность Китая, падение Жужаньской империи создавали хорошие условия для расширения владений тюрков. Мукан-каган предпринимает походы на восток и покоряет монголоязычных киданей, доходит до Китая, Корейского полуострова и Желтого моря, облагает китайцев большими налогами. Мукан-каган направляет свои войска на Енисей и в 555 году подчиняет себе населявших тот регион кыргызов.

С самого начала образования Тюркского каганата его западной частью управлял Истеми-джабгу (титул «джабгу» аналогичен титулу вице-императора), младший брат Мукан-кагана. Предпринимая самостоятельные походы, он подчинил себе Тянь-Шань (Тенир-



Бумын каган



Тюркские воины

Тоо), Хорезм, вышел к реке Итил (Волга) и захватил территории до Урала. Дальнейшему продвижению тюрков мешало государство эфталитов. В тот период Иран был также под властью эфталитов и платил им дань. Тюрки, объединившись с Ираном, в 565 году разгромили эфталитов. Таким образом, находившиеся под властью эфталитов Центральная Азия, часть Восточного Туркестана, северо-запад Индии перешли к тюркам.

Укрепление Тюркского каганата и его разделение. После победы над эфталитами между тюрками и Ираном возникают противо-

речия из-за покоренных территорий, которые в результате приводят к войне. В 568–569 годы тюрки заключают союзнический договор с давним врагом Ирана – Византией. Поддерживаемый Византией, в 569 году Истеми-каган вторгается в Иран и уничтожает многие города и селения. В 571 году Иран заключает с тюрками вынужденный мирный договор, согласно которому тюркам переходило владение эфталитов Согд, а также ежегодно выплачивалась дань золотыми монетами. Так в Центральной Азии появляется территория тюрков Туран (позднее Туркестан).

В войне против Ирана Византия поддерживала тюрков, но в самих военных действиях не участвовала. Это стало поводом для тюрков начать войну с Византией. В 576 году тюрки достигли Босфора и завладели Крымом. На огромном пространстве от Северного Китая до Византии установилось господство Тюркского каганата.

Значительное развитие и процветание это государство получило в период правления Мукан-кагана (553–572 гг.) и его младшего брата Таспара (572–581 гг.). Крепла экономика, на всей территории завоеванных земель расселился тюркский народ, распространилась тюркская культура. Каганат полностью контролировал Великий Шелковый путь. В 582–603 годы в тюркском каганате



Тюркские воины перед наступлением

начинается борьба за власть между наследниками трона. Междоусобицы ослабляли единство государства, расшатывали его устои и углубляли противоречия. В итоге Тюркский каганат разделился на два государства – Восточный Тюркский каганат и Западный Тюркский каганат.

Владения Западного Тюркского каганата. Во владения образованного в 603 году Западного Тюркского каганата входили территории бывшего Тюркского каганата – большая часть Центральной Азии, в том числе Семиречье (Жети-Суу), Тянь-Шань (Тенир-Тоо, современный Кыргызстан, западная часть Казахстана), регионы Ферганы, Восточного Туркестана, а также Джунгарии, территории от Восточного Туркестана до Сыр-Дарьи, от Иртыша до Южного Урала (Волги).

Столицей Западного Тюркского каганата был город Суяб (руины городища Ак-Бешим близ современного города Токмок). Летняя ставка кагана находилась в местности Мин-Булак, около современного города Чымкент (Казахстан).

Во главе государства стоял каган. Он управлял внутренними и внешними делами государства, назначал предводителей племен. В этот период успешно развивалась экономика, поднимался уровень жизни населения, пополнялась казна, крепла армия Западного Тюркского каганата.

Китайский монах, учёный, философ, путешественник и переводчик времен Танской династии Сюань Цзан, побывавший в ставке Тон-джабгу, одного из первых правителей Западного Тюркского каганата, писал: «Ханский дворец был богато убран. Хан был одет в халат из зеленого атласа; узкая шелковая лента перехватывала лоб и удерживала длинные волосы. Выехавшего на охоту хана окружали двести всадников. Они тоже были в красивых одеяниях. Воины были вооружены длинными копьями и луками. Копья украшены флажками». Далее китайский путешественник характеризует хана как человека умного, внимательного, знающего цену слову, поддерживающего важные и интересные мысли и идеи. Он с признательностью пишет, что в конце приема его обеспечили всем необходимым и с почестями проводили в Индию.

Взаимоотношения Западного Тюркского каганата и Танской империи. Западный Тюркский каганат занимал огромную территорию. В государстве проживали самые разные этносы. Их социально-экономическое и политическое развитие также находилось на разных уровнях.

Основу населения каганата составлял народ *он ок*. Их племена в начале VII века распространились от Джунгарии до севера Афганистана. Народ он ок состоял из двух главных племенных со-

юзов – *дулу* и *нушиби*. Дулу населяли восточную, нушиби – западную часть Чуйской долины. В 630-е годы они вели непримиримую борьбу за власть.

В связи с этим первоочередными задачами Западного Тюркского каганата являлись установление сильной власти на покоренных территориях, эффективное управление народами, сохранение целостности каганата. Во-вторых, в граничащих с Западным Тюркским каганатом китайских империях Суй и Тан, Сасанидском Иране, Византийской империи, государстве эфталитов была широко развита оседлая земледельческая культура. Поэтому, чтобы вести равное с ними соперничество, противостоять им в экономическом отношении, было очень важно эффективно использовать имеющиеся в каганате материальные и человеческие ресурсы.

Отношения, складывающиеся между китайскими империями Суй и Тан, а также Западным Тюркским каганатом, характеризовались противостоянием, стремлением ослабить друг друга, вытеснить с политической арены. Цель их соперничества заключалась в установлении контроля над Великим Шелковым путем. Китайские империи были очень заинтересованы в ослаблении кочевников и удержании в сфере своего влияния регионы, по которым проходила эта величайшая торговая артерия.

С развалом единого тюркского государства между Западным и Восточным тюркскими каганатами сразу усиливаются противоречия, более того, идут жестокие, кровавые столкновения. В этой борьбе восточные тюрки стремились к лидерству, а западные – к независимости. Китайцы, хорошо освоившие и умело использующие принцип «уничтожать кочевников руками кочевников», постоянно поддерживали между ними огонь вражды.

Падение Западного Тюркского каганата. В 634 году к власти в Западном Тюркском каганате приходит Ышбар Хилаш-каган. Чтобы остановить противостояние племенных союзов нушиби и дулу, а также сохранить целостность каганата он проводит военно-административную реформу, делит каганат на 10 административных единиц. Он сам назначает правителя каждой административной единицы, стремится укрепить дисциплину, законность, согласие в обществе. Однако интересы центральной и местной власти не совпадали, так как предводители племен стремились к самостоятельности.

В 638 году Западный Тюркский каганат ослабевает, его территория разделяется на две части. К тому же китайская империя Тан не прекращала военных действий и продолжала предпринимать попытки уничтожить каганат. Они продолжались долгие годы. Ре-

шающее сражение произошло в 657 году, в нем западные тюрки потерпели поражение от Китая. Китай разделил Западный Тюркский каганат на аймаки, во главе которых поставил своих представителей.

В 704 году Западный Тюркский каганат прекратил существование, а его население и территории вошли в состав Тюркешского государства.

Основание Восточного Тюркского каганата. В состав Восточного Тюркского каганата, образованного в 603 году, входили Алтай, восточная часть современного Казахстана, часть Восточного Туркестана, Южная Сибирь и территория современной Монголии.

Восточный Тюркский каганат превратился в мощную силу и предпринимал успешные военные действия против Китая. В истории он сохранился под названием *Первый Восточный Тюркский каганат*. В исторических источниках есть сведения, что армия этого государства предприняла 67 походов против Китая.

Военные действия тюрков создавали немало трудностей новой пришедшей к власти в Китае Танской династии. Однако в 630 году восточные тюрки потерпели поражение от Китая. После этого Восточный Тюркский каганат в течение 50 лет находился в зависимости от китайской империи.

Основание Второго Восточного Тюркского каганата. В 679 году в империи Тан начинается кризис. В этот период восточные



Восстание восточных тюрков против Китая

тюрки вели постоянную борьбу за независимость. Поддержку восточным тюркам оказывали племена кочевников. В результате, на территории современной Монголии появляется самостоятельное независимое государство – *Второй Восточный Тюркский каганат*. Центром его был город Отукен. Западной границей каганата был Алтай. Первым каганом государства был Кутлуг Элтериш-каган. Согласно источникам, Кутлуг Элтериш-каган организовал 47 походов, провел 20 сражений, заставил многих противников преклонить перед ним колени. Большой вклад в формирование каганата вложил близкий помощник и советник кагана Тонйукук.

В 693 году Кутлуг-каган умирает, его власть переходит к младшему брату Капагану, который управлял государством до 716 года. В период правления Капагана Второй Восточный Тюркский каганат успешно развивается в военно-политическом отношении. В 710 году Капаган-каган нападает на енисейских кыргызов, возглавляемых Барсбеком, и в сражении под Сунгой одерживает победу над ними. После смерти Капаган-кагана власть переходит в руки сына Кутлуг Элтериш-кагана – Моголияна, который был известен в истории под именем Билге-каган (716–734 гг.). Билге-каган, поддерживаемый братом Култегином, сделал многое для сохранения единства каганата.

Крушение Второго Восточного Тюркского каганата. Начиная с 741 года происходит разрушение единства во Втором Восточном Тюркском каганате. Причиной этого было нежелание предводителей из правящего клана Ашина подчиняться кагану, стремление самостоятельно управлять принадлежащими им владениями. Воспользовавшись такой ситуацией, басмылы, уйгуры и карлуки объединяются и начинают борьбу против ослабевшего Второго Восточного Тюркского каганата. Кыргызы, для которых Второй Восточный Тюркский каганат являлся основным соперником, постоянно поднимая восстания против каганата, также способствовали его поражению. В 745 году уйгуры разгромили Второй Восточный Тюркский каганат и он прекратил свое существование.

Крушение Второго Восточного Тюркского каганата создает условия для выхода уйгуров на арену политической борьбы в Центральной Азии.

Объясните значения слов: *тюркский каганат, Бумын, Истемы, Западный Тюркский каганат, Восточный Тюркский каганат, Иран.*

Проверьте себя:

1. Когда и кем был основан Тюркский каганат?
2. Когда и почему Тюркский каганат заключает союзнический договор с Византией?

3. Расскажите о завоеваниях Тюркского каганата на Востоке и Западе.

Работа с картой: покажите территории Тюркских каганатов.

Рассказ по рисункам: опишите, используя текст учебника и приведенные рисунки: Бумын-кагана, тюркских воинов.

Подумайте и обсудите: почему Тюркский каганат разделился на два государства?

§ 14. ТЮРГЕШСКИЙ КОЧЕВОЙ КАГАНАТ

Возникновение Тюргешского каганата. Тюргеши первоначально населяли Алтай. В VII веке они перекочевали на запад Тарбагатай и берега реки Кара Иртыш. Племена тюргешей разделялись на «желтые» и «черные» роды, а их правители вели постоянное соперничество между собой. В 699 году предводитель «желтых» тюргешей Уч Илиг-каган основал новую династию. Он сумел установить политические взаимоотношения с Китаем и тем самым укрепил свою власть.

В 90-е годы VII века Уч Илиг-каган при поддержке Китая захватил владения Западного Тюркского каганата. Он сделал город Суяб столицей и превратил его в свою главную ставку. Кроме того, у него была малая ставка на берегу реки Или. Так на огромном пространстве от Чача (современный город Ташкент) до Турфана и Беш-Балыка возникает Тюргешское государство. Уч Илиг-каган разделил государство на 20 тугуков (областей). Каждый из них мог выставлять при необходимости по 7 тысяч воинов.



Карта Тюргешского каганата

Внешняя политика Тюркешского каганата. В 706–711-е годы Тюркешский каганат возглавлял сын Уч Илиг-кагана – Сакал-каган. Это был период, когда Второй Восточный Тюркский каганат усиливает свои позиции и создает реальную угрозу соседним государствам, в том числе тюркешам.

Чтобы упредить его действия кыргызы, тюркешы, Танский Китай, уйгуры, чики и азы создают коалицию. Коалиция предполагала летом 711 года разгромить силы Второго Восточного Тюркского каганата. Однако каган восточных тюрков Капаган, узнавший о планах противников, проявил мудрость и дальновидность. Он заключает мирный договор с Танским Китаем и тем самым нейтрализует его как силу. Затем внезапно нападает на возглавляемых Барсбеком енисейских кыргызов, которые являлись самыми сильными в созданной антитюркской коалиции, и наносит по ним сокрушительный удар. Почти одновременно в местности Болучу в Джунгарии от него терпят поражение тюркешы. Сакал-каган был взят в плен, а затем повешен вместе с младшим братом.

В 716 году правитель Второго Восточного Тюркского каганата Капаган-каган умирает, власть наследует его племянник Билге-каган. К тому времени предводитель племени «черных» тюркешей Чабышчор Сулуу (717–738-е годы) возвращается в Семиречье (Жети-Суу), восстанавливает независимость тюркешей и объявляет себя каганом. Чтобы укрепить свою власть, Сулуу-каган уделяет большое внимание международным вопросам. Он посещает столицу Танского Китая город Чаньань (нынешний г. Си Ань) и представляется императору. После этого Чабышчор Сулуу-каган заключает договор о династийных браках с правителями, представлявшими угрозу для тюркешей: предводителями династии Ашина, каганом Восточного Тюркского каганата, правителями Тибета и Танской империи. Такие действия Чабышчор Сулуу-кагана обеспечили Тюркешскому государству безопасность его восточных границ.

Борьба против арабских захватчиков. На западе Сулуу-каган возглавлял борьбу оседлого населения Мавераннахра против арабских захватчиков. Согласно арабским источникам, арабский халиф Хишам предложил тюркешам принять ислам и с этой целью направил своих посланников к Сулуу-кагану. Каган, считая ислам неподходящим верованием для кочевников, отказался принимать эту веру. Однако несмотря на это ислам постепенно распространялся среди тюркешей через торговцев и миссионеров ислама. Военные действия между созданной антиарабской коалицией, которой руководил Сулуу-каган, и арабами продолжались с некоторыми перерывами значительное время (720–737 гг.). В итоге Сулуу-каган

потерпел тяжелое поражение от арабской армии и вынужден был вернуться в ставку в Семиречье (Жети-Суу). Здесь Сулуу-кагана убивают наемники правителя «желтых» тюргешей. Смерть кагана стала поводом для начала продолжительных распрей за власть между «желтыми» и «черными» тюргешами. Эти внутренние противоречия расшатывали государство. В 766 году Тюргешский каганат был разгромлен карлуками, что положило конец власти тюркской династии Ашина, основанной Вумын-каганом.

Объясните значения слов: *тюргеши, «желтые» тюргеши, «черные» тюргеши, Уч Илиз каган, Чабышчор Сулуу-каган.*

Проверьте себя:

1. Когда и кем было основано Тюргешское государство?
2. Кто создавал угрозу тюргешам в период правления Сакал-кагана?

Работа с картой: покажите на карте владения Тюргешского каганата.

Подумайте и обсудите: почему тюргешские каганы боролись против исламской религии?

§ 15. КОЧЕВОЕ КАРЛУКСКОЕ ГОСУДАРСТВО

Карлуки – одно из древних тюркских племен. Согласно легендам, связанным с Огуз-ханом, название «карлук» означает «человек, стойкий к холоду».

В середине VIII века карлуки населяли побережья реки Иртыш на западе Алтая, окрестности озера Зайсан, горы Тарбагатай в Джунгарии и вели кочевой образ жизни.



Карта карлукского государства



Карлукский воин

Владения карлуков находились между Восточным и Западным Тюркским каганатами и им приходилось терпеть агрессию и угнетение от обоих соседей и с обоими вести борьбу за независимость. Когда каганаты начали междоусобную войну, карлуки переместились на территорию Западного Тюркского каганата. Здесь они подверглись нападениям со стороны тюркешей. В 712 году карлуки предприняли большое наступление против тюркешей, но одолеть их полностью не смогли.

В середине VIII века карлукские племена булак, чигил, ташлык объединились и их предводитель принял титул *джабгу*. Карлуки активно участвовали в политической жизни Восточного и Западного Тюркского каганатов и сыграли значительную роль в их разрушении. Карлуки воспользовались ослаблением тюркешей и начали действия для установления своего господства на Тянь-Шане (Тенир-Тоо).

Во второй половине VIII века они завоевали территории от озера Балхаш и Джунгарских Ала-Тоо до Сыр-Дарьи, включая Фергану. Так в 766 году возникает Карлукское государство. Столицей его вначале был город Суяб, затем ее перенесли на Или. Правитель карлуков принял титул кагана.

Атлахское сражение. В период, когда карлуки пришли в Семиречье (Жети-Суу), Фергану, политическая обстановка здесь была



Битва с арабами

нестабильной. Воспользовавшись таким положением, арабы захватили города Согд, Чач (Ташкент) и Фараб. Усиление арабской экспансии очень беспокоило китайские власти. Чтобы предупредить дальнейшее продвижение арабов, в 748 году Китай вторгается в Семиречье (Жети-Суу), захватывает город Суяб. Местные карлуки покоряются Китаю. Однако такое развитие ситуации не



Атлахское сражение

устраивало арабов, они решают остановить вторжение Танской империи. Возглавляемая Зияд ибн Салихом 100-тысячная арабская армия выступает навстречу китайской армии. Китайский командующий Гао Саньчжи со своим 100-тысячным войском направляется из Суяба, чтобы преградить путь арабам. В июле 751 года две армии столкнулись в городе Атлах Таласской долины (остатки его развалин сохранились в местности Жоон-Добо современного Кара-Бууринского района Таласской долины). В ходе сражения карлуки нанесли китайской армии неожиданный удар с фланга.

Китайцы не выдержали мощной атаки противников, им пришлось бежать в поисках укрытия в узкое ущелье реки Талас, в место, где сегодня размещается Кировское водохранилище.

По сведениям средневекового историка Ибн-ал-Асирдина, в Атлахском сражении китайцы потеряли убитыми 50 тысяч человек, 20 тысяч попали в плен. После поражения китайская армия около 1000 лет не приближалась к границам Средней Азии. Это и предопределило развитие мусульманской культуры в регионе.

Отношения карлуков и уйгуров. Разгром китайских войск укрепил положение карлуков в Семиречье (Жети-Суу). Объединившись с тибетцами, они продолжили войну с уйгурами в Восточном Туркестане и Джунгарии. Вначале их действия сопровождал успех, однако в итоге карлуки все равно потерпели поражение от уйгуров. Уйгуры вынудили джабгу – правителя карлуков признать власть уйгурского кагана. Сложившимся положением воспользовались арабы: в 812 году они выступили против карлуков. Под городом Отрар (местность вблизи современного города Чимкент в Казахстане) арабы взяли в плен семью карлукского джабгу, сам он вынужден был бежать в государство кимаков на Иртыше.

Положение карлуков ослаблялось и на востоке, где укреплялись саманиды (их центром был город Бухара в современном Узбекистане), населявшие земли южнее карлукского государства. Саманиды периодически совершали набеги на владения карлуков.

В 888 году предводитель саманидов Исмаил вторгается в Фергану и добивается победы. Затем он совершает поход в Семиречье (Жети-Суу), захватывает город Тараз. Он превращает церковь города в мечеть, местное население силой обращается в ислам. Так город Тараз становится границей мусульманского мира.

В начале X века нарушается единство и согласие между карлуками Тянь-Шаня (Тенир-Тоо), начинаются внутренние распри, что в итоге приводит к распаду централизованного государства. В 40-е годы X века владения карлуков вошли в состав Караханидского каганата.

Объясните значения слов: карлук, Огуз джабгу, Алтай, Джунгария, озеро Зайсан.

Проверьте себя:

1. Когда возникает Карлукское государство?
2. Что вы можете рассказать о взаимосвязях карлуков и Китая?
3. Какими были взаимосвязи карлуков и уйгуров?
4. Когда и что приводит к распаду государства карлуков?

Работа с картой: покажите, какие территории населяли карлуки.

Рассказ по рисункам: пользуясь текстом учебника и рисунками, расскажите об Атлахском сражении.

Подумайте и обсудите: расскажите об историческом значении Атлахской битвы.

§ 16. УЙГУРСКИЙ КАГНАТ

Основание Уйгурского каганата. Уйгуры – один из древних тюркоязычных народов, населявших просторы Центральной Азии. Уйгуры состояли из 9 племен и назывались «тогуз-огузы». Уйгурский каганат возникает (744–840) после разгрома Второго Восточного Тюркского каганата объединенными усилиями уйгуров, карлуков, басмылов.

Уйгуры присоединили к себе басмылов, карлуков и 6 племен теле. Все племена, входившие в уйгурское объединение, считались равноправными. Однако на самом деле каждый из них стремился к лидерству, поэтому союз был хрупким. К уйгурскому объединению относились территории современной Монголии, Северного Китая (от юга Саянских гор до пустыни Гоби). Столицей каганата был город Ордо-Балык (Хара-Балгас).



Карта Уйгурского каганата



Остров на озере Тере-Холь

В 745 году каганом уйгуров стал Гули Пэйло. После смерти Гули Пэйло в 746 году к власти приходит его сын Моюнчур. Он создал сильную армию, сумел покорить чиков, карлуков и киданей. Арабский историк Кужама писал: «Десять воинов уйгуров победят сто воинов карлуков».

В середине VIII века был создан уйгуро-китайский союз. Поддерживаемые Танским Китаем уйгуры усилили политику ведения грабительских войн. Периодически уйгуры совершали походы против енисейских кыргызов. В 758 году 50-тысячное войско кыргызского кагана потерпело поражение от уйгуров. Кыргызы были вынуждены покориться им. Однако это не было полное подчинение, оно ограничивалось тем, что кыргызы платили налоги уйгурам.

Усиление и укрепление позиции уйгуров сказалось и на отношении к бывшему союзнику – Китаю: уйгуры стали диктовать ему свои условия. Для уйгурских правителей стало традицией брать в жены китайских принцесс. Они заставляли китайцев покупать лошадей по высоким ценам, а шелк продавать – по низким. Для китайцев это было унижением, равносильным обложению данью.

Война между уйгурами и кыргызами. В IX веке, 820–840-е годы, в Центральной Азии между кыргызами и уйгурами шла продолжительная, иногда с перерывами, война за господство над кочевыми народами. Она шла на территории современной Тувинской автономной области. В это время в самом Уйгурском каганате обостряются внутренние распри и междоусобицы, что ослабляло его позиции.



Остатки крепости Уйгурского каганата

Чики и азы, которые были близки к кыргызам, оказывали им поддержку и помощь. Так, постепенно кыргызы становятся решающей силой в борьбе за независимость в Центральной Азии. Вместе с этим рос их авторитет и усиливалась мощь. Увеличивалась численность войска кыргызов, оно набирало силу. Все это позволило кыргызам объявить себя независимыми от Уйгурского каганата. Китайские хроники сообщали по этому поводу: «как только уйгуры начали ослабевать, ажо объявил себя ханом, а жену Гелла-шекти (дочь джабгу карлуков) – ханшой». В войне, длившейся двадцать лет, кыргызы сумели достичь превосходства и приобрести силу для победы над Уйгурским каганатом.



Деревянный мост, ведущий к крепости уйгурского кагана

Религиозные верования: манихейство и буддизм. В 762 году уйгурский каган Идиган был покорен древнеиранским религиозным учением Мани и стал распространять его в своем государстве. Учение Мани зародилось в III веке до н. э. в Месопотамии и широко распространилось на многие государства от Европы до Китая. Стержень этого учения составляло понимание, что добро и зло, свет и тьма сосуществуют рядом, что эти противоположные начала имеют созидательную силу. Учение Мани проповедовало отказ от чувства удовлетворенности жизнью, семейных ценностей, призывало к аскетизму в жизни, отрешению от мирских благ и т. д. Таким образом, оно отвечало больше интересам правящей верхушки, знати, так как позволяло им держать народ в повиновении и покорности. В итоге жизнь показала, что это верование не отвечает особенностям жизни кочевых народов и через 80 лет манихейство потеряло свое значение среди уйгуров.

Это открыло дорогу распространению буддизма. В 861 году уйгуры, бежавшие после разгрома Уйгурского каганата на северо-запад Китая, на территорию современного Турфана, создают свое государство и принимают буддизм. Под влиянием буддизма развиваются литература и искусство уйгуров. Наряду с буддийскими сообществами среди уйгуров были также и те, кто исповедовал манихейство, шаманизм, несторианское христианство.

Крушение Уйгурского каганата. В 840 году 100-тысячная армия кыргызов пошла в решительное наступление против уйгуров и захватила их столицу Ордо-Балык. Уйгурский каганат был полностью разгромлен. Уйгурские племена (тогуз огузы), разделившись в Северной Монголии по нескольким направлениям, были вынуждены искать другие места обитания. После этих событий в Центральной Азии возникло государство кыргызов.

Объясните значения слов: *Уйгурский каганат, Второй Восточный Тюркский каганат, басмылы, карлуки, теле, манихейство, буддизм.*

Проверьте себя:

1. Когда возник Уйгурский каганат?
2. Расскажите о войне между уйгурами и кыргызами.
3. Какие причины привели к краху Уйгурского каганата?

Работа с картой: покажите территории Уйгурского каганата.

Рассказ по рисункам: используя рисунки, опишите крепость уйгурского кагана.

Подумайте и обсудите:

1. Расскажите о религиозных верованиях уйгуров.
2. Как вы поняли сущность манихейства?
3. Каким было влияние буддизма на уйгуров?

§ 17. КОЧЕВЫЕ ГОСУДАРСТВА НА ЗАПАДЕ АЗИИ

Кочевыми государствами на западе Азии являются Аварский каганат, Хазарский каганат, Государство Огуз, Кимакский каганат.

Аварский каганат. Аварский каганат – это государство тюркоязычных кочевых племен, существовавшее в Центральной Азии и Центральной Европе.

Авары первоначально жили и основали государство в Центральной Азии. В период, когда государство возглавлял правитель Шэлу, была проведена военно-административная реформа, что способствовало укреплению государства.

Авары занимались главным образом полукочевым скотоводством, особая роль в их жизни была отведена лошади. Они наносили клеймо в виде рунических знаков на некоторые предметы. У аварцев бытовали шаманство, идолопоклонство.

После поражения от тюрков часть аварских племен переместилась в Корею и Северный Китай, другая – из Центральной Азии в Европу. Они захватили побережья Каспия, Черного моря, реки Дунай, земли Балкан и создали в 568 году Аварский каганат. Авары совершали также захватнические походы на племена славян, франков, лангобардов, земли Византии. В начале IX века государство было разрушено армией короля франков Карла Великого, а население каганата ассимилировалось с другими ев-



Карта Аварского каганата



Аварский воин



Оружие аварских воинов

ропейскими народами. В Европе были обнаружены и изучены в большом количестве захоронения, относящиеся к аварам. В них найдены используемые аварами воинское оружие, отделанные золотом, серебром мечи, кожаные пояса, конское снаряжение, бляхи ремней с изображениями хищных животных и т. д.

Хазарский каганат – государство тюркоязычных кочевых племен, существовавшее в 650–969 годы. В VIII–IX веках государство владело территориями от Северного Кавказа до среднего течения реки Волга и от северо-запада современного Казахстана до реки Днепр.

Первоначально столицей был город Семендер на берегу Каспийского моря, затем город Итил (место впадения реки Волга в Каспий). Основное население составляли огузы. Большая его часть исповедовала иудаизм. Каганат имел хорошие связи с Византией, они объединялись в один союз. Вел длительную войну против Арабского халифата. Источники говорят, что восточные славяне в IX веке зависели в политическом отношении от хазаров и платили им подати.

Булгары. Предки народа современной Болгарии назывались «булгары». Они были тюркоязычным народом. Раньше булгары



Карта Хазарского каганата



Хазарский воин



Остатки развалин хазарской крепости

населяли берега реки Волги, затем захватили территории современной Болгарии на Балканском полуострове и распространили на ее население свое название.

Государство Огуз – племенное объединение тюркоязычных народов, населявших в средневековье Центральную Азию. Огузы населяли первоначально территорию Семиречья (Жети-Суу). В середине VII века набеги карлуков вынудили огузов бросить нажитые



Карта Государства Огуз

земли Семиречья (Жети-Суу) и переместиться на территории верхнего течения Сыр-Дарьи, берега Аральского моря. В последующем они владели землями от Сыр-Дарьи до Волги.

Правитель огузов носил титул «джабгу». Один раз в год огузы проводили народный курултай, на котором обсуждались самые важные вопросы. Позднее, с усилением племен сельджуков, кыпчаков, большая часть огузов переместилась в Восточную Европу и Малую Азию.

Кимакский каганат – это государство древних кочевников, населявших в 750–1035-е годы территории современного Казахстана и Южной Сибири. Столицей был город Хакан – Кимак, второй столицей – город Карантия на берегу озера Ала-Куль. Возглавлял государство каган. Кроме того, в структуре управления были такие титулы, как шад, джабгу, младший каган, старший каган. Предводители некоторых племен имели титулы шад, тутук. Население составляли кимаки (кимеки) – один из тюркоязычных народов. В объединение кимаков входили такие племена, как эймур, имек, татар, байандур, кыпчак (кыбчак), ланиказ, ажмад.

В середине VIII века Кимакский каганат граничил на юге с тугуз огузами и карлуками, северо-востоке – с землями енисейских кыргызов. Чтобы расширить свои владения кимаки устраивали частые набеги на сопредельные земли.

В 740–840-е годы кимакское государство подчинялось Уйгурскому каганату, а после его распада стало самостоятельным государством. Впоследствии распалось из-за постоянных разорительных набегов и притеснений Караханидского государства.



Карта Кимакского каганата

Археологические исследования показывают, что история тюркоязычных народов начинается еще в I тысячелетии до н. э. Потомки древних и средневековых тюрков в настоящее время занимают одну треть территории земного шара как самостоятельные народы. Тюркские народы, ставшие самостоятельными нациями, по территории расселения можно разделить на шесть регионов:

- 1) Волго-Уральский регион (татары, башкиры, чуваша, крымские татары);
- 2) Кавказский регион (азербайжанцы, карачаи, балкары);
- 3) Туранский регион (кыргызы, казахи, узбеки, туркмены, каракалпакцы);
- 4) Восточный Туркестан (уйгуры);
- 5) Сибирь и Восточная Азия (якуты, шорцы, хакасы, алтайские кыргызы);
- 6) Малая Азия (турки).

Таким образом, эти народы создали свою, соответствующую им, цивилизацию, тем самым внесли значительный вклад в развитие мировой цивилизации и продолжают свое дальнейшее развитие.

Объясните значения слов: *Аварский каганат, Хазарский каганат, Булгары, Государство Огуз, Кимацкий каганат.*

Проверьте себя:

1. Назовите и охарактеризуйте кочевые государства на западе Азии.
2. Почему, когда и как тюркоязычные народы попали на территорию Европы?

Рассказ по рисункам: опишите, пользуясь рисунками, воинов и их оружие.

Работа с картой:

1. Покажите кочевые государства на западе Азии.
2. Покажите территории Европы, которые населяют современные потомки тюркоязычных кочевников.

Подумайте и обсудите: назовите современных потомков тюркоязычных кочевников.

§ 18. СИСТЕМА ГОСУДАРСТВЕННОГО УПРАВЛЕНИЯ И ВООРУЖЕННЫЕ СИЛЫ КОЧЕВНИКОВ

Система государственного управления. Кочевники владели необъятными пространствами и соответственно своему образу жизни выстраивали государственную структуру управления. Они стремились ужесточить правила обложения и сбора налогов у покоренных ими народов. Военно-политическая структура кочевников соответствовала их кочевому образу жизни. Государственная власть разделялась на три ступени.

Высшая ступень	Средняя ступень	Нижняя ступень
Каган и его помощники, состоявшие в основном из близких родственников.	Государственные служащие – таркан, буйрук, тутук.	Беки, предводители родов и племен.
Тегин – братья и сыновья кагана. Инал – внуки, племянники по женской линии. Тегины и иналы являлись наследниками власти.	Буйрук – младший помощник кагана в ставке, вел административную работу, делопроизводство.	Титул «бек» означал «правитель», «предводитель», «князь».
На высшей ступени стояли ябгу и шад. Эти должности занимали сыновья кагана, они возглавляли правое и левое крыло войска.	Таркан и тутук – должностные лица, возглавляющие регионы государства, назначались из подчиненных кагану предводителей племен. Они занимались военными делами и вопросами, собирали у местного населения налоги.	Лица, имевшие титул «бек», добавляли его к своему имени.

В древнем кочевом тюркском обществе на высшей ступени государственной власти стоял *каган*. Он обладал неограниченной властью, считался «верховным правителем», «главным ханом тюркского народа». Каган решал вопросы войны и мира, принимал меры по обеспечению мира, взаимопонимания и согласия племен, составлявших основу государства.

Каган имел личную гвардию из тысячи воинов, которую называли «бёрулор» (в пер. с кырг. «волки»). На боевом стяге гвардии золотыми нитями было вышито изображение головы волка. Гвардия охраняла кагана и его ставку. Правители народов, подчинившихся кагану, назывались *элтебер* и выполняли обязанности наместника кагана.

Состав вооруженных сил кочевников. Еще со времен хуннов кочевые тюрки при ведении военных дел использовали характерную для кочевников военно-административную структуру «үч канат» (в пер. с кырг. «три крыла»). В соответствии с этим государства кочевников состояли из *центральной* части и *правого* и *левого* крыла. Такая структура управления была удобной и для организации вооруженных сил.

Армии кочевников были организованы в боевые подразделения по десятичному принципу деления – 10, 100, 1000, 10000 воинов. 10 тысяч воинов составляли один «тумен». Народы, входящие



Тюркские воины

в состав государства кочевников, были разделены на административные регионы – тумены, которые должны были при необходимости поставить для армии соответствующее количество воинов. В свою очередь тумены состояли также из центральной части, правого и левого крыла. Например, административный регион, который должен был поставить Западному Тюркскому каганату один тумен воинов, назывался «бир ок». В этом каганате было десять таких регионов, следовательно, было 10 туменов воинов.

Центром этого государства был город Суяб (близ современного города Токмок). Населявшие восточную часть Суяба пять племен входили в племенной союз *Дулу*, а пять племен, населявших западную часть Суяба, входили в племенной союз *Нгушиби*.

Вооружение войска кочевников соответствовало его главным целям – атаке и защите. Изготавливалось оружие в основном из металла. Войско состояло из тяжеловооруженных и легковооруженных воинов.

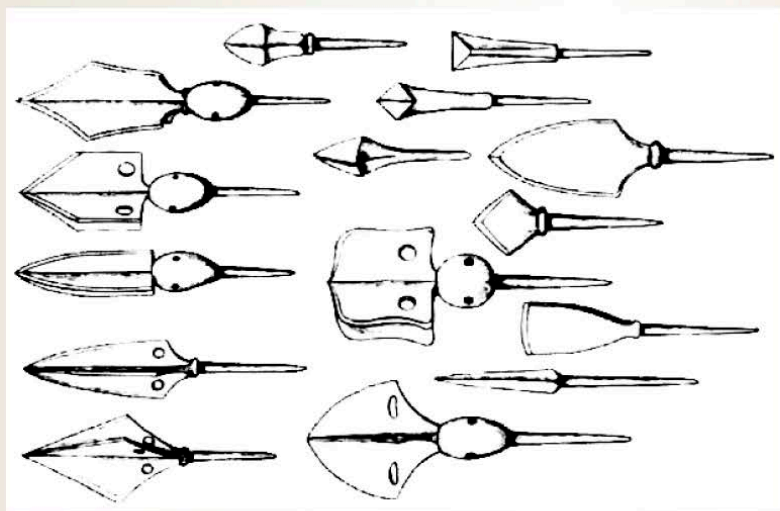
Тяжеловооруженные имели при себе лук и стрелы, саблю, кинжал, копье, палаш и щит. Сами они и их кони были защищены панцирем и чопкутом (защитное одеяние, сотканное из конского волоса или изготовленное из войлока с затертым в него песком).



Воины-кочевники. VI – VII вв. Рис. Ангуса МакБрайда

Легковооруженные воины имели при себе кинжал, лук и стрелы, копье и щит. Во главе воинских подразделений стояли шады, тегины, буйруки и элтеберы.

Кочевники использовали в военных действиях различную военную тактику. Например, перед сражением воины выстраивались рядами. Сначала в противника выпускали «град» стрел конники.



Наконечники стрел

Затем с флангов в атаку переходили легковооруженные воины. Тяжеловооруженная конница сражалась с противником не нарушая своих рядов, лицом к лицу. Исход битвы зависел от сил воинов. Если первая атака не давала результатов, конница рассыпалась и готовилась к новой уже с другого места. В письменных источниках немало сведений, что армия кочевников в свою эпоху была одной из сильнейших.

Объясните значения слов: *вооруженные силы кочевников, таркан, буйрук, тутук, бек.*

Проверьте себя:

1. На какие ступени разделялась государственная власть?
2. Кто возглавлял государство кочевников?
3. Из чего в основном изготавливалось оружие кочевников?

Рассказ по рисункам: пользуясь рисунками учебника, опишите воина-кочевника.

Подумайте и обсудите: составьте текст о вооружении и тактике воинов-кочевников, расскажите его.

§ 19. ДУХОВНАЯ КУЛЬТУРА КОЧЕВНИКОВ

Мифология. У кочевников встречается много мифов о сотворении мира. Так, в одном из редких рукописных памятников – «Книге гаданий», написанной в X веке, рассказывается, что мир состоит из трех слоев. Кроме того, надписи на установленных в честь Култегина и Билге-кагана каменных изваяниях также говорят, что сначала были сотворены синее Небо и Земля, затем между ними появилось человечество. Кочевники считали синее небо крышей мира и верили, что там каждый день рождаются солнце и луна. Особенно они боготворили солнце, поэтому вход в юрту или шатер кагана непременно обращался на восток.

Кроме того, широко бытовали мифы о происхождении тюрков. Об этом рассказывают, например, надписи каменного надгробного изваяния, обнаруженного в 1968 году в местности Бугут в Монголии. Они были названы Бугутским письмом. На камне высечены изображения волка и лежащего под ним тела человека без рук и ног.


Религиозные верования. Сначала кочевники поклонялись силам природы, затем Всевышнему Создателю. Кочевники называли его «Вечное Небо». Для них Всевышний Создатель был творцом мира, всего живого и неживого на земле. Они верили, что Всевышний Создатель создает, защищает и наказывает, дает человеку жизнь, что он один все видит, ничто не может скрыться от него,



Бугутское письмо. Местность Архангай. Монголия

поэтому боялись его кары, но в то же время искренне верили в его справедливость. Кочевники посвящали Всевышнему Создателю храмы и святилища, где молились о жизни и здравии людей, их нравственной чистоте. Люди верили, что дым горящей арчи изгоняет злых духов и поэтому окуривали ею жилища, загоны для скота.

Вторым по значению божеством в верованиях кочевников была *Умай-эне* – защитница семьи, женщин, особенно маленьких детей. В понимании людей Умай-эне была женой Всевышнего Создателя, от них рождались потомки правителей.



Древнее руноподобное письмо. Таласская долина



Письменный памятник, посвященный
Билге-кагану



Письменный памятник, посвященный
Култегину

Третьим по иерархии считалось божество земли и воды *Ыдук* (Бййык). Ему приписывали силы, способные защищать и оберегать землю и окружающую природу. Поэтому ежегодно весной и осенью люди приносили жертвы хозяевам земли, воды и гор, веря, что это принесет им богатый приплод и урожай.

Четвертую ступень занимал хозяин подземного мира *Эрклиг*. Люди считали, что Эрклиг противостоит верхнему миру, разделяет людей друг от друга (умерщвляет, убивает). Церемонии проводов умерших в последний путь сопровождались религиозными обрядами. На месте захоронения каганов, аристократии и богатой знати возводились мавзолеи, устанавливались каменные изваяния, сооружались стеллы. Иногда рядом с мавзолеями размещали десятки каменных изваяний. Например, на аллее перед мавзолеем Муканкагана установлено 270 балбалов.

Письмо кочевых тюрков. Тюрки изначально пользовались согдийским письмом. Позднее оно было приспособлено к особенностям тюркского языка.

Есть мнение, что древнетюркский алфавит появился в VII веке. Он состоял из 37 или 38 букв. Слова писались и читались справа налево. Формы букв было удобно высекать на могильных камнях, скалах, вырезать на дереве, кости и других твердых основах. Памятниками древнетюркского письма стали найденные на территории современных Хакасии, Монголии эпитафии «Култегину и Билге-кагану», «Тонйукуку», «Барсбеку» и др.

Письмена были расшифрованы в 1893 году датским профессором В. Томсоном. Впервые их прочитал русский тюрколог, академик В. Радлов. В Кыргызстане высеченные на камнях письма древних кочевых тюрков были обнаружены в Таласе, Иссык-Куле, Кочкоре, Алае, Фергане, а также других регионах.

Объясните значения слов: *Бугутское письмо, Ыдук, Умай эне, Эрклиг.*

Проверьте себя:

1. Расскажите об особенностях письменности древних тюрков.
2. Где обнаружены высеченные на камнях письма древних кочевников в Центральной Азии?
3. Встречаются ли тюркские письменные памятники на территории Кыргызстана?

Рассказ по рисункам: пользуясь рисунками в учебнике, расскажите о письменных памятниках кочевников.

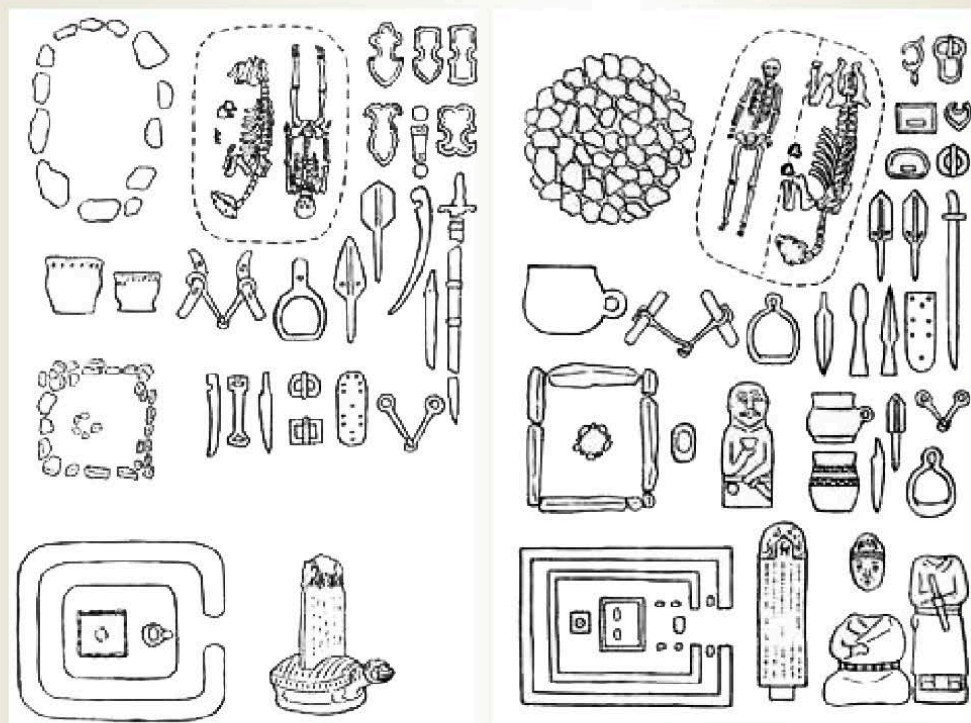
Подумайте и обсудите:

1. Как развивалась духовная культура древних кочевников?
2. Почему у кочевников была широко распространена мифология?
3. Почему миропонимание кочевников было тесно связано с окружающей природой?

§ 20. МАТЕРИАЛЬНАЯ КУЛЬТУРА КОЧЕВНИКОВ

Жилище. Для кочевников жилищем главным образом были удобные и практичные в использовании переносные юрты. Все части юрты изготавливались из дерева (ивы, тополя, березы). Собранная конструкция юрты сверху накрывалась войлочной кошмой. Вход в юрту обязательно был обращен на восток – дань уважения той стороне, откуда встает солнце. Пол застилали войлоком, обработанными шкурами. В центре юрты размещался очаг, служивший для приготовления пищи и обогрева. Верхнее отверстие юрты – тундук, располагавшееся прямо над очагом, служило для дневного освещения и выхода дыма.

Правители кочевников жили, кроме юрты, также в больших шатрах. Например, есть письменные сведения, что шатер Истеми-кагана поразил послов Византии своими размерами и великолепием убранства. Внутри шатер был отделан шелком, украшен золотыми и серебряными предметами, изображениями диких и домашних животных, птиц. Шатер подпирали колонны, отделанные золотом. Есть сведения, что кочевники сооружали юртоподобные жилища также из глины.



Предметы культуры кочевых тюрков. VI–VIII вв.

Особенности одежды кочевников. В связи с тем, что кочевники занимались скотоводством, их одежда изготавливалась из обработанных вручную шкур диких и домашних животных, крепкого тонкого войлока, тканого полотна из овечьей и верблюжьей шерсти. Богатые одевали одежду, сшитую из хлопка, шелка, привезенного торговцами из других стран.

Мужчины носили чапан с узкими рукавами и подпоясывались ремнем, который мог быть украшен простым или дорогим металлом. В ремнях были предусмотрены специальные места для ношения кинжала, ножа, кремня и других нужных в походе предметов. Украшение ремня говорило о социальном статусе хозяина. Мужчины носили шаровары из тканого полотна, мягкой обработанной овечьей шкуры или шкуры диких животных. Головной убор был похож на шлем. Это были меховые малахаи, шапки, сшитые из ткани. Кочевники отращивали волосы, ходили в основном без головного убора.

Богатая знать и аристократы носили халатообразные чапаны из белого, красного и желтого атласа и парчи. Одежда богатых шилась из ткани. Мужчины и женщины одевали на ноги мягкие кожаные сапоги без каблуков, носили серьги в ушах.

Народно-прикладное творчество. Народно-прикладное творчество кочевников ярко отражено в жилищах, приспособленных для кочевого животноводства, предметах хозяйства и быта. Оно свидетельствовало о стремлении народа выразить свое видение окружающего мира, передать красоту природы. Хотя кочевая жизнь в какой-то мере и являлась сдерживающим фактором для развития творчества, однако в повседневной жизни оно все равно проявлялось – в одежде, внешнем и внутреннем убранстве жилища, его обустройстве и т. д. Особого внимания заслуживало мастерство изготовления мужских и женских ювелирных изделий, конского снаряжения.

В обществе кочевников предпринимались попытки украшения предметов быта, изготовленных из различных видов металла, дерева, кости, а также оружия.

Широко использовалась роспись изделий растительным орнаментом. Древние скульпторы передавали образы своих современников в каменных изваяниях – балбалах. Такие балбалы вырезали из гранита, камня, известняка и сланца. В основном мастера изображали образы мужчин (грозных воинов). Зачастую правой рукой или обеими руками они держат посуду различной формы. В некоторых случаях образ представлял в одеянии и с кинжалом на поясе. Каменные изваяния – балбалы позволяют нам получить пред-

ставления о внешнем виде, одежде, украшениях, оружии и другую информацию о той эпохе. Места расположения балбалов говорили о территориях расселения кочевников, границах созданных ими государств.

Объясните значения слов: *материальная культура, юрта, тюндук, балбалы.*

Проверьте себя:

1. Расскажите об особенностях одежды кочевников.
2. В чем проявлялось народно-прикладное творчество кочевников?

Рассказ по рисункам: пользуясь рисунками из учебника, расскажите о каменных изваяниях – балбалах.

Подумайте и обсудите:

1. Что могут рассказать каменные изваяния-балбалы?
2. О чем говорили места расположения балбалов?
3. Расскажите о жилище кочевников.

§ 21. ХОЗЯЙСТВО КОЧЕВНИКОВ

Хозяйство. Кочевые государства распространяли свою цивилизацию на завоеванных ими территориях. Они постоянно кочевали, используя для передвижения по степи огромные крытые повозки высотой до 3 м, в которые впрягали волов и верблюдов. Повозки представляли собой настоящие юртоподобные жилища, обитатели которого вели обычную жизнь – разводили огонь, готовили пищу, принимали гостей, рожали и растили, воспитывали детей и т. д.

Кочевники занимались главным образом скотоводством. Особое преимущество отдавалось выращиванию лошадей, которые были очень нужны армии. Согласно историческим сведениям, кочевой воин-тюрок отправлялся на войну по крайней мере с 2–3 боевыми конями, которые в сражении менялись по мере необходимости. В армии, состоящей из 300 тысяч воинов, было около 1 миллиона лошадей. Такое конное войско без каких-либо препятствий могло разгромить пешую армию противника.

Получили также развитие земледелие и ремесленничество. Из кожи, шерсти изготавливались комплектующие части жилища, предметы обихода, одежда, конское снаряжение. Высоким уровнем отличалась обработка металла, особенно железа, золота, серебра. Изготовленное мастерами-кочевниками оружие из металла славилось отличным качеством и продавалось в Византии.

Жизнь и быт. Вся жизнь кочевников проходила в основном верхом на коне. Пить, есть и спать, сидя на коне, было обычным



Предметы утвари кочевых тюрков. VI–VIII вв.

делом. Популярными занятиями в свободное время были игра в кости, борьба, демонстрация ловкости на коне, мастерство сказочников и пения. В мирное время была очень развита охота, в которой широко использовались ловчие птицы.

В повседневной жизни кочевники употребляли в пищу мясо, молоко, кислое молоко (айран). Осенью, когда скот был в теле, его забивали и заготавливали впрок на зиму. Для этого мясо заворачивали в шкуру или закладывали в очищенный желудок забитого животного и опускали в реку. Зимой вода замерзала и мясо хорошо сохранялось под слоем льда до самой весны.

Византийцы писали, что кочевники пользуются посудой из золота и серебра, имеют столы, кровати, покрытые золотом, богатые носят одежду из шелка различного цвета. Приглашали из Китая художников, чтобы они расписывали мавзолеи, построенные правителям, а вокруг них расставляли статуи, каменные изваяния – балбалы.

Правы кочевников. В обществе кочевников существовали правила – уважать огонь; не загрязнять воду; брать у природы столько, сколько нужно, но не более; подчиняться своим правителям. Священной обязанностью каждого было уважать кагана, служить ему верой и правдой. Попасть в плен к врагу, не исполнять своих клятв, обещаний считалось смертным позором. В то же время

убить, ограбить врага, оказать насилие над ним не было преступлением, но совершение подобных действий в отношении своего соплеменника сурово каралось. В спорных вопросах кочевники умели достигать компромиссных решений, так как отличались выдержанностью и толерантностью. В обществе был высоким статус женщины. Отношение к ним было основано на любви и уважении. Поэтому, например, когда сын заходил в дом, он был обязан поздороваться в первую очередь с матерью, затем – с отцом.

Объясните значения слов: *хозяйство, переносное жилище, нравы, каменные изваяния-балбалы.*

Проверьте себя:

1. Как развивалось хозяйство кочевников?
2. Как описывали византийцы жизнь и быт кочевников?

Рассказ по рисункам: что вы можете рассказать о предметах быта, изображенных на рисунке?

Подумайте и обсудите: сравните и обсудите нравы кочевников и кыргызов.

§ 22. РАСПРОСТРАНЕНИЕ ИСЛАМСКОЙ ЦИВИЛИЗАЦИИ В ЦЕНТРАЛЬНОЙ АЗИИ

Усиление арабов. Развал тюркской империи обусловил начало борьбы между Китаем и арабами за Центральную Азию.

В начале VII века на Аравийском полуострове возникает новая религия – ислам. Ее основатель Мухаммед объединил под идеологией ислама разрозненные, враждующие между собой арабские племена. После смерти Мухаммеда его последователи стали создавать в мусульманском обществе вооруженные подразделения, которые в целях распространения ислама начали проводить захватническую политику.

Завоевательные походы арабов. Объединенные арабские племена под лозунгом распространения ислама – джихада стали захватывать земли за пределами Аравии.

Прежде чем арабы достигли границ Центральной Азии, они вступили в сражение в Хорасане с армиями сильнейших в то время империй – Византии, Сасанидского Ирана и одержали победу. После этого арабы вторглись в Хорасан. Так, лицом к лицу встретились арабы и тюрки, прославившиеся как завоеватели.

Чтобы покорить Хорасан и Мавераннахр, арабам потребовалось 60 лет. Тому, что война затянулась так надолго, было ряд причин. Во-первых, народы Центральной Азии оказали сильное сопротивление арабским захватчикам. Во-вторых, по сравнению с тюрками государственный аппарат арабов был намного слабее. В-третьих,



Арабские войны

в арабском мире политическое положение не отличалось стабильностью, борьба за власть между племенами-соперниками носила ожесточенный характер.

В начале VIII века арабы-мусульмане покорили огромное пространство от юга Франции до рек Инд и Окс (Аму-Дарья). Начиная с 705 года захватнические войны арабов несколько ослабевают. И тем не менее арабы подчинили Тохарстан (государство, занимавшее север современного Афганистана, юг Узбекистана и Таджикистана), Бактрию, Хорезм и Согд. Арабы стояли лицом к лицу с армиями тюрков и персов, а также сражались с орхонскими тюрками и тюргешами.

Результаты завоеваний арабов. В результате победы арабов Центральная Азия повернулась лицом к исламу и превратилась в мусульманскую провинцию Арабского халифата. В регионе получили распространение исламская религия, мусульманская культура. Завоевательная кампания арабов остановилась, когда они достигли рек Инд и Окс. В тот период Арабский халифат был сильнейшей империей. При желании у него были силы покорить Китай, Индию и соседние с ней страны.

Однако в самой Аравии сильно обострились внутренние проблемы: усилились распри за власть и богатство внутри правящей верхушки. Многие правители предпочитали наслаждаться богатством, чем продолжать войну. Богатство казалось им нескончаемым, а но-



Арабский торговый караван



Арабские путешественники



Во время молитвы



Чтение корана



Занятие в медресе



Арабское письмо

вое – ненужным. Так ислам теряет свой агрессивный характер. Прекращение Аравией захватнических войн и переход к мирному развитию имели огромное значение. Именно это стало фактором усиленного притяжения масс людей к исламу.

Ислам преподнес миру величайшую цивилизацию, так как она в основе своей опиралась на непреходящие ценности, созданные человеческим обществом, культуру и лучшие традиции греческого и иранского народов. Новая культура привнесла много нового в традиции и нравы, быт тюрков. Арабская письменность сменила тюркскую. Новая идеология притупила национальное самосознание тюрков. Постепенно стало угасать тюркизм, исчезать воинственность духа тюрков. С принятием ислама тюрки превратились в защитников арабского мира.

Таким образом, арабы ввели тюрков в свою религию, культурную цивилизацию, что коренным образом изменило дальнейший путь их развития.

Объясните значения слов: *исламская цивилизация, арабы, религия ислам, джихад.*

Проверьте себя:

1. Что способствовало объединению арабских племен?
2. Сколько лет потребовалось арабам, чтобы покорить Хорасан и Мавераннахр?
3. Начиная с какого времени и почему ослабевают захватнические войны арабов?

Рассказ по рисункам: пользуясь рисунками учебника, опишите арабских воинов.

Подумайте и обсудите:

Как исламская цивилизация изменила тюркский мир?

**ВАЖНЕЙШИЕ СОБЫТИЯ И ДАТЫ
ИСТОРИИ КЫРГЫЗСТАНА И МИРОВОЙ ИСТОРИИ**

800–120 тыс. лет назад	Первые следы человека на территории Кыргызстана относятся к эпохе древнекаменного века.
VIII– III в. до н.э.	Многочисленные племена с собирательным названием «сак» населяли необъятные пространства современной Центральной Азии.
VI в. до н.э.	Персы, возглавляемые царем Киром II, вели захватнические походы против саков-тиграхауда.
530 г. до н.э.	Поход персидского царя Кира II против саков-тиграхаудов.
519-518 гг. до н.э.	Поход персидского царя Дария I против саков.
329 г. до н.э.	Вторжение войск Александра Македонского в Центральную Азию.
160 г. до н.э.	Образование государства Усунь.
115 г. до н.э.	Китайский император У-ди отправляет послов к усуням.
Конец I-го тысячелетия до н.э.	Образование государства Давань в Ферганской долине.
105 г. до н.э.	Китайский император У-ди отправляет послов в Давань.
V–I в. до н.э.	Возникновение городов и поселений в Ферганской долине.
201 г. до н.э.	Первое упоминание этнонима «кыргыз» в труде «Ши цзы» («Исторические записки») китайского историка Сыма Цяня (145–86 гг. до н.э.).
2-я половина VI в.	Переселение кыргызских племен в Минусинск.
556–557 гг.	Поход Тюркского кагана Мукана на енисейских кыргызов.
628 г.	Поражение Тюркского каганата от уйгуров.
630 г.	Поражение Тюркского каганата от китайцев.
Середина VII в.	Усиление кыргызов в политической жизни Центральной Азии.
632 г.	Китайский император направляет к кыргызам посольскую миссию во главе с Ван Йи-Хуном.
643 г.	Кыргызы направляют ответную посольскую миссию в Китай.
648 г.	Кыргызы направляют в Китай посольскую миссию во главе с Шибокуй Ачжаном.
654–676 гг.	Годы укрепления кыргызско-китайских отношений.
Конец VII – начало VIII в.	Во главе кыргызского государства на Енисее стоял Барсбек.
710–711 гг.	Война в Центральной Азии между кыргызами и Вторым Восточным Тюркским каганатом.
711 г.	Сражение между кыргызами и тюрками в лесу Сунга и смерть Барсбека.

716 г.	Против тюрков восстают силы басмылов, уйгуров и карлуков.
722 г.	Танскую империю с посольской миссией посетил Исибо Шэючжэ Биши Сыгинь.
723 г.	Танскую империю с посольской миссией посетил Цзюйли Пиньхэчжун Сыгинь.
751 г.	Кыргызы, чики, огузы, карлуки объединяют свои силы против захватнической политики Уйгурского каганата.
795 г.	Кыргызы поднялись против Уйгурского каганата.
820–840 гг.	Борьба кыргызов против Уйгурского каганата.
VII–VIII в.	Массовое перемещение согдийцев в Семиречье (Жети-Суу).
II в. до н.э.	Основание Великого Шелкового пути.
XVII – IX вв. до н.э.	Распространение Андроновской культуры в Центральной Азии (в т.ч. в Кыргызстане).
Начало I-го тысячелетия до н.э.	Формирование земледельческой культуры на юге Центральной Азии.
VII в. до н.э.	Создание централизованного государства Хорезм.
IX–VIII в. до н.э.	Бактрия являлась сильным государством.
VII–IV в. до н.э.	Развитие оседлой земледельческой культуры Бактрии.
255–256 гг. до н.э.	Образование Греко-Бактрийского царства.
IX–VIII в. до н.э.	Основание согдийского города Еркурган.
214 г. до н.э.	Китайские войска во главе с полководцем Мынь Тянь нападают на хуннов.
201 г. до н.э.	Модэ-шаньюй покорил земли владений динлинов, гангунов (кыргызы), синьлинов, кюэшей (кыпчаки), расположенных на севере и северо-западе.
II в.	Начало Великого переселения народов с территории Алтая.
433–454-е гг.	Время существования государства Аттилы.
451 г.	Армия гуннов напала на Галлию.
140–130 в. до н.э.	Основание государства Кушан.
III в. до н.э.	Основание государства Кангюй.
Начало V в.	Эфталиты попадают под власть жужаней, господствовавших в Монголии.
Конец V в.	Эфталиты завоевали прибрежные территории реки Иле до озера Балхаш, Иссык-Кульскую котловину, Чуйскую и Таласскую долины, побережье Сыр-Дарьи до Аральского моря.
490–509 гг.	Эфталиты стали наследниками Кушанской империи
VI в. н.э.	Алтайские тюрки, возглавляемые племенем Ашина, основали самостоятельное государство.

552 г.	Бумын-каган наносит сокрушительный удар по Жужаньской империи.
565 г.	Тюрки, объединившись с Ираном, разгромили эфталитов.
568–569 гг.	Тюрки заключают союзнический договор с Византией.
576 г.	Тюрки достигли Босфора и завладели Крымом.
582–603 гг.	В Тюркском каганате идет борьба за власть между наследниками трона
603 г.	Разделение Тюркского каганата на Восточный и Западный каганаты.
741 г.	С этого времени происходит разрушение единства во Втором Восточном Тюркском каганате.
706–711 гг.	Тюркешский каганат возглавлял сын Уч Илиг-кагана – Сакал-каган.
717–738 гг.	Годы правления тюркешского кагана Чабышчор Сулуу.
766 г.	Разгром Тюркешского каганата карлуками.
766 г.	Возникновение Карлукского государства.
Середина VIII в.	Карлуки населяли побережья реки Иртыш на западе Алтая, окрестности озера Зайсан, горы Тарбагатай в Джунгарии.
751 г.	Атлахское сражение (между арабами и китайцами).
744–840 гг.	Время существования Уйгурского каганата.
745 г.	Каганом уйгуров становится Гули Пэйло.
Середина VIII в.	Создание уйгуро-китайского союза.
650–969 гг.	Время существования Хазарского каганата.
750–1035 гг.	Время существования Кимакского каганата.
Начало VII в.	Возникновение на Аравийском полуострове новой религии – ислам.

* Даты приведены в соответствии с темами учебника

ТЕРМИНОЛОГИЧЕСКИЙ СЛОВАРЬ

Атлах	Средневековый город на территории современного Казахстана. Близ Атлаха в 751 году между китайцами и арабами произошла Таласская битва.
Атилла	Великий полководец, правитель государства хуннов в Европе (европейцы называли хуннов гуннами).
Афрасиаб	В иранской мифологии легендарный царь Турана, правитель туранцев – древних кочевых и полукочевых ираноязычных народов Центральной Азии.
Ахурамазда	В священной книге «Авесте» изображался в качестве жреца, чем подчеркивались его духовность и сущность действий. В иконографии он предстал как совершенный человек-царь с крыльями птицы, перья которой символизировали солнечные лучи. АХУРАМАЗДА творит мир усилием или посредством мысли.
Ашина	Знатный род правителей тюркских каганатов.
Бактрия	Историческая область на сопредельных территориях Узбекистана, Таджикистана и Афганистана между горной цепью Гиндукуш на юге и Ферганской долиной на севере.
Бань Гу	Китайский историограф и поэт, создатель жанра «династических историй» (историй, посвящённых отдельному царствующему дому).
Древнетюркское руническое письмо	Древнетюркское руническое письмо (орхоно-енисейская письменность) – письменность, применявшаяся в Центральной Азии для записей на тюркских языках в VIII–X вв. н. э.
Балбалы	Тип каменной бабы; небольшой, иногда обработанный каменный столб. На Алтае и в Туве относятся к II веку до н. э.– VIII веку н. э.; В Центральной Азии к VI–IX вв. балбалы обычно устанавливались цепочкой у курганного надгробия в Казахстане, Тыве, Монголии. В Тюркском каганате балбалы устанавливались перед каменным изваянием с изображением лица человека.
Буддизм	Религиозно-философское учение (дхарма) о духовном пробуждении (бодхи), возникшее в середине 1-го тысячелетия до н. э. в Древней Индии. Основателем учения считается Сиддхартха Гаутама, впоследствии получивший имя Будда Шакьямуни.

Бумын-каган (Ильхан)	В 542 году Бумын-каган стал вождём племени Ашина.
Динлины	Древний народ Южной Сибири, упомянутый впервые в китайском описании завоеваний хуннского шаньюя Модэ около 202 до н. э. По китайским источникам динлины происходят от хуннов и занимали земли от Енисея на восток до Байкала, по левую сторону Ангары.
Жужаны	Под таким китайским названием нам известен народ, игравший первенствующую роль в Средней Азии с начала V в. до половины VI.
Истеми-каган	Младший брат Бумын-кагана из династии Ашина, ябгу (второе лицо в государстве) Тюркского каганата с 552 по 576 годы, на протяжении двадцати лет руководил западной политикой каганата и был почти независимым правителем западных территорий.
Инал	Лицо, имеющее знатное происхождение; высокородный.
Каган	Высший титул суверена в средневековой кочевой иерархии. Хан ханов. В монгольское время слился с родственной формой каан («великий хан»).
Кангюй	Название древнего народа и владения в Центральной Азии, представляющего как объединение тюркского происхождения (II век до н. э. – IV век н. э.) в районе нижней и средней Сырдарьи.
Карлуки	Тюркский кочевой племенной союз на территории Средней Азии в VIII–XV веках. Первоначально карлукский племенной союз состоял из трёх крупных племён, среди которых самым многочисленным было племя чигил.
Кир II	Персидский царь из династии Ахеменидов, правивший в 559 – 530 годах до н. э.
Кочевая цивилизация	<p>В отличие от земледельческих цивилизаций кочевая культура возникла в степи. Если посмотреть на карту, то видно, что значительную часть Евразии занимают степи. Степь – это место проживания тюркских народов. За тысячелетия до нашей эры здесь возникла такая форма ведения хозяйства как кочевое скотоводство. Оно сохранилось до наших дней, так как является наиболее оптимальным способом жизни в степи. Все пастбища были разделены между родами. Объединение людей по родовому признаку давало ряд преимуществ: легче удерживать территорию, легче вести хозяйство.</p> <p>В условиях кочевого скотоводства структурной единицей государства был род. Имущественное и социальное положение каждого человека определялось его положением внутри рода. Во время военных действий каждый род представлял определенное количество воинов. Внутри рода все дела решал глава рода.</p>

Кушанское государство	Древнее государство на территории современной Средней Азии, Афганистана, Пакистана, Северной Индии; период расцвета приходится приблизительно на 105–250 годы н. э. По одной из теорий, Кушанское царство было основано кочевым индо-иранским народом тохаров.
Мавераннахр	Историческая область в Центральной Азии. Название появилось во время арабского завоевания VII–VIII веков и означало первоначально области по правому берегу Амударьи.
Манихейство	Синкретическое религиозное учение, возникшее в III веке в государстве Сасанидов (на территории современного Ирака). Названо по имени своего основателя – Мани с добавлением эпитета «живой».
Массагеты	Присырдарьинские и приаральские племена саков.
Модэ-шаньюй	Модэ или Маодунь, Моду – основатель империи Хунну и её правитель (шаньюй) с 209 по 174 гг. до н. э.
Монотеизм	Религиозное представление о существовании только одного бога или о единственности бога.
Невакет	Древний город на территории Кыргызстана. В археологических работах упоминается также как Краснореченское городище, его руины расположены в 30 км от Бишкека в Чуйской долине. Существовал в VIII – XII веках и являлся перевалочным пунктом на Великом Шелковом пути. Население города составляли согдийцы.
Некрополь	Большое кладбище (подземные галереи, склепы, камеры), расположенное на окраине древних городов (в Египте, Малой Азии, Этрурии), с гробницами и каменными надгробиями. Некрополем также обычно называли могильник или место большого количества захоронений.
Несторианство	Течение в христианстве, возникшее в Византии в начале V в. Основатель – константинопольский патриарх Нестор, признававший Христа человеком, который преодолел человеческую слабость и стал мессией. Подвергавшиеся гонению несториане стали расселяться к востоку от Византийской империи.
Номадизм	Термин введен европейскими учеными для обозначения понятия «кочевое хозяйство».

Орхоно-енисейские письменные памятники	Тюркоязычные надписи VII–XI вв. на скалах, каменных плитах, изваяниях, бытовых предметах в Монголии, Южной Сибири, Средней Азии. Название происходит от первых находок в долинах рек Орхон и Енисей.
Оссуарий	Сосуд из глины, камня или алебастра для хранения костей умершего в Средней Азии, Иране в V–VIII вв.
Оседлые цивилизации	Большинство древних цивилизаций: Египет, Междуречье, Древняя Греция, Рим, Китай и др. возникли в субтропическом поясе. Климатические условия субтропиков определяют наиболее эффективным видом ведения хозяйства – земледелие. Эти цивилизации, возникшие в разных местах и в разное время, формировались вокруг определенных центров, где в результате мы находим большое количество памятников материальной культуры. Главной ценностью их была плодородная земля. И все отношения в обществе строились на основе собственности этой земли. Большая концентрация населения на протяжении многих веков создавала эти уникальные очаги древних цивилизаций.
Парадарайя	Племена саков за Аральским и Каспийским морями.
Петроглиф	Выбитые или нанесённые краской изображения на каменной основе. Могут иметь самую разную тематику – ритуальную, мемориальную, знаковую. Петроглифами называют все изображения на камне древнейших времён, с палеолита вплоть до Средневековья.
Саймалуу-Таш	Саймалуу-Таш находится южнее села Казарман. На этой территории имеются большое количество различных петроглифов.
Секира	Рубящее холодное оружие, одна из разновидностей боевого топора. Отличается лезвием в виде полумесяца, заточенного по выпуклой части, длиной до 30 см. Чаще всего секира делалась тяжелой, на длинной рукояти, что позволяло наносить сильные удары, прорубающие доспехи.
Сатрап	Глава сатрапии, правитель в Древней Персии. Назначался царём и обычно принадлежал к его родне или высшей знати. На своей территории ведал сбором налогов, содержанием армии, был верховным судьёй и имел право чеканить монету.
Согдия	Древняя историческая область в Центральной Азии, в восточном междуречье Окса (Амударья) и Яксарта (Сырдарья), в центре Зарафшанской долины. С IX века стала называться частью Мавераннахра и государства Саманидов. Ныне на бывшей территории Согда существует государство Узбекистан.
Селу каган	Тюркешский каган с 715 года. При Сулуке Тюркешский каганат достиг своего наивысшего расцвета. Он противостоял арабам и китайцам.

Суяб	Раннесредневековый город Чуйской долины, находившийся на Великом Шелковом пути. Руины – у села Ак-Бешим, в 6 километрах к юго-западу от Токмака (Кыргызстан). Возник в V–VI вв. как одно из самых восточных поселений согдийских купцов на Шёлковом пути.
Сыма-Цянь	Потомственный историограф династии Хань, писатель, астроном. Известен как создатель «Ши цзи» – грандиозного труда, описывающего историю Китая от мифических родоначальников и до современных Сыма-Цяню времён.
Сюан-Цзань	Китайский буддийский монах, учёный, философ, путешественник и переводчик времён династии Тан. Сюан Цзань родился в 602 году в семье учёных. Он известен своим семнадцатилетним путешествием в Индию, где он учился и общался со знаменитыми буддийскими мастерами.
Тараз	Древнейший город в Казахстане, административный центр Жамбылской области. Расположен на юге страны, около границы с Киргизией, на реке Талас. Численность населения города – 356 461 человек (на 1 января 2018 года). Имеются международный аэропорт, железнодорожная станция, авто вокзалы.
Тегин	Тюркский титул, обычно присоединяемый к именам младших мужских членов ханской семьи, принц крови. История сохранила множество персонажей с этим титулом. Наиболее известны Култегин деятель Восточно-тюркского каганата, Алптегин, основатель государства Газневидов.
Теле	Древний тюркоязычный народ.
Томирис	Царица массагетов, по мнению исследователей, скифского кочевого скотоводческого народа.
Тотем	(Слово из языка индейцев, означающее «его род») – животное, растение, предмет или явление природы, которые у родовых групп служили объектом религиозного почитания, связанного с верой в кровную близость, родоначальство данного тотема. Тотем считался покровителем рода.
Тотемизм	Комплекс верований, мифов, обрядов и обычаев первобытного общества, связанных с представлениями о сверхъестественном родстве между определенными группами людей и так называемыми тотемами – видами животных и растений.
Туран	Упомянутый в Авесте и среднеиранской литературе исторический регион в Центральной Азии, населённый в древности скифскими иранскими племенами с общим названием «тура».
Тюргеши	Тюркский народ, живший в Западной Джунгарии и Семиречье, входивший в союз пяти племён дулу.
У-ди	Первый император империи Цзинь (265–420). Правил в 265–290 годах, после уничтожения Восточного У (280 год) объединил Китай.

Умай	В мифологии тюркских народов женское божественное начало, прародительница и покровительница женщин.
Улус	Территория, включавшая в себя население и земли нескольких арысов – объединений родов.
Улусы	Родоплеменные объединения у тюрко-монгольских народов во главе с ханом или султанами из ханской династии.
Фетишизм	Культ неодушевлённых вещей, выраженный в обожествлении или слепом поклонении этим вещам.
Цивилизация	<p>Одна из основных единиц исторического времени (от лат. <i>civilis</i> гражданский, государственный), обозначающая длительно существующее, самодостаточное сообщество стран и народов, своеобразие которого обусловлено социокультурными причинами.</p> <p>Одним из первых термин «цивилизация» в научный оборот ввёл философ Адам Фергюсон, который подразумевал под термином стадию в развитии человеческого общества, характеризующуюся существованием общественных страт, а также городов, письменности и других подобных явлений.</p>
Цивилизация	Высшая ступень развития определенного человеческого сообщества: племени, народа, нации. Характеризуется высоким развитием экономики, политики, социальных отношений, духовной культуры в определенных исторических отрезках времени.
Чигу (Чигучень)	На дне Иссык-Куля, обнаружен легендарный древний город Чигу столица Усуньского государства, одного из богатейших поселений древнего мира, который стоял на берегу озера более 2-х тысяч лет назад.
Цитадель	Укрепленное сооружение средневекового города, приспособленное к самостоятельной обороне.
Шад	Титул, присваивавшийся каганом представителям знати тюркских каганатов.
Шаманизм	Широкий круг анимистических верований. Специфическая черта шаманизма – вера в возможность особых людей (шаманов) быть посредниками между человеком и духами.
Шахристан	Центральная часть средневекового города, окруженная стенами.
Эпитафия	Надгробная надпись; короткое стихотворение, посвященное умершему.
Эрши	Древний город – столица государства Давань.

ИСПОЛЬЗОВАННАЯ ЛИТЕРАТУРА

1. *Акишев К. А., Кушаев Г. А.* Древняя культура саков и усуней долины реки Или – Алма-Ата, 1963.
2. *Аристов Н. А.* Усуни и кыргызы или кара-кыргызы: Очерки истории и быта населения западного Тянь-Шаня и исследования по его исторической географии. – Б., 2001.
3. *Бактыгулов Дж. С., Плоских В. М., Мокрынын В. П.* Кыргыз элинин тарыхы. Очерктер. / Эл агартуу. – 1990–1991.
4. *Барсбек, каган кыргызов* / Отв. ред. акад. А. Ч. Какеев. – Б., 2003.
5. *Бартольд В. В.* *Кыргызы*. Исторический очерк / соч. Т. Н. – М., 1963.
6. *Бартольд В. В.* Двенадцать лекций по истории тюркских народов Средней Азии / соч., Т. У., – М., 1968.
7. *Бартольд В. В.* Избранные труды. – Б., 1996.
8. *Безертинов Р. Н.* Тенгрианство – религия тюрков и монголов. – г. Набережные Челны, 2000.
9. *Бернштам А. Н.* Избранные труды по археологии и истории Кыргызстана. Т. 1. – Б., 1997; Т. 2. – Б., 1998.
10. *Бичурин Н. Я.* Собрание сведений о народах, обитавших в Средней Азии в древние времена. Т. 1 – 111. – М., Л., 1950–1953.
11. *Бичурин Н. Я.* Собрание сведений о народах, обитавших в Средней Азии в древние времена. – Алматы, 1998.
12. *Боровкова Л. А.* Запад Центральной Азии во II в. до н. э. – VII в. н. э. – М., 1989.
13. *Бутанаев В. Я., Худяков Ю. С.* История енисейских кыргызов. – Абакан, 2000.
14. *Гумилев Н. С.* Древние тюрки. – М., 1993; 2004.
15. *Грач А. Д.* Древние кочевники в центре Азии. – М., 1980.
16. *Горячева В. Д.* Буддийские стелы из Суяба и Навакета /Сборник в честь 75 летия академика Б. Я. Ставиского. – М., 2006.
17. *Дандамаев М. А.* Политическая история Ахеменидской державы. – М., 1985.
18. *Джуманалиев Т.* История Кыргызстана с древних времен до середины XVIII века: Курс лекций. – Б., 2016.
19. *Джуманалиев Т.* Хрестоматия по древней и средневековой истории Кыргызстана. Т.1. – Б., 2007.
20. *Заднепровский Ю. А.* Памятники андроновской культуры / Средняя Азия в эпоху камня и бронзы. – М.; Л., 1966.
21. *Заднепровский Ю. А.* Ошское поселение к истории Ферганы в эпоху поздней бронзы. – Б., 1997.
22. *Зуев Ю. А.* Ранние тюрки: очерки истории и идеологии. – Алматы, 2002.
23. История Киргизской ССР в 5-ти томах. Т. 1. – Ф., 1984.
24. История Казахстана и Центральной Азии: Учебное пособие /Абуситова М. Х. и др. – Алматы, 2001.
25. История Таджикского народа. Т. 1. Древнейшая и древняя история – Душанбе, 1998.

26. Источниковедение Кыргызстана (с древности до конца XIX в.). Отв. ред. В. М. Плоских. – Б., 2004.
27. Исторический Атлас Казахстана / Под ред. Ж. Таймагамбетова. – Алматы, 2008.
28. Кыргызстан: Энциклопедия. Т. 8. – Б., 2015; Т.9. – Б., 2016.
29. Кыргызы. – М, 2016.
30. *Кызласов Л. Р.* История Южной Сибири в средние века. – М., 1984.
31. Кыргыздардын жана Кыргызстандын тарыхый булактары (Б. з. ч. II к. – XVIII к. Кытай булактарынан үзүндүлөр). – Б., 2003.
32. *Кляшторный С. Г.* Древнетюркские рунические памятники как источник по истории Средней Азии. – СПб., 2003.
33. *Кляшторный С. Г.* Согдийцы и тюрки. – СПб., 2003.

СОДЕРЖАНИЕ

Дорогие ученики!	3
------------------------	---

Часть I. ИСТОРИЯ КЫРГЫЗСТАНА (Кочевая и оседлая цивилизации кыргызов)

Глава I

Предки кыргызов у истоков кочевой и оседлой цивилизаций

§ 1. Каменный и бронзовый века на территории Кыргызстана.....	6
§ 2. Саки.....	11
§ 3. Материальная и духовная культура саков.....	16
§ 4. Государство Усунь.....	24
§ 5. Государство Давань.....	28
§ 6. Городская цивилизация на территории Кыргызстана.....	32
§ 7. Древние кыргызы: хозяйство и миропонимание.....	36

Глава II

Развитие кыргызов в кочевой и оседлой цивилизациях

§ 8. Кыргызы на Енисее.....	39
§ 9. Формирование Кыргызского государства на Енисее.....	45
§ 10. Укрепление кыргызско-китайских отношений.....	48
§ 11. Барсбек – каган кыргызов.....	50
§ 12. Война 710–711 годов в Центральной Азии.....	51
§ 13. Борьба Кыргызского государства за независимость (конец VIII – начало IX века).....	57
§ 14. Система управления Кыргызского государства.....	60
§ 15. Вооруженные силы кыргызов.....	61
§ 16. Духовная культура кыргызов.....	67
§ 17. Религиозные верования кыргызов.....	71
§ 18. Хозяйство кыргызов.....	75
§ 19. Этнокультурные взаимосвязи кыргызов.....	80
§ 20. Материальная культура кыргызов.....	81
§ 21. Оседлая культура кыргызов (VI–VIII века).....	83
§ 22. Великий Шелковый путь и Кыргызстан.....	86

Часть II. МИРОВАЯ ИСТОРИЯ
(Кочевая и оседлая цивилизации в Центральной Азии)

Глава I
Основа кочевой и оседлой цивилизаций в Центральной Азии

§ 1. Возникновение оседлой и кочевой цивилизаций.....	94
§ 2. Древний Хорезм.....	100
§ 3. Древняя Бактрия.....	105
§ 4. Древний Согд	112
§ 5. Кочевая империя хуннов.....	118
§ 6. Устройство и управление государства хуннов.....	120
§ 7. Великое переселение народов.....	123
§ 8. Кушанская империя.....	127
§ 9. Культура и религиозные верования в эпоху Кушан.....	131
§ 10. Государство Кангюй.....	133
§ 11. Царство эфталитов.....	137

Глава II
Развитие кочевой и оседлой цивилизаций в Центральной Азии

§ 12–13. Тюркская кочевая цивилизация.....	141
§ 14. Тюркешский кочевой каганат.....	149
§ 15. Кочевое карлукское государство.....	151
§ 16. Уйгурский каганат.....	155
§ 17. Государства кочевников на западе Азии.....	159
§ 18. Система управления и вооруженные силы кочевников.....	164
§ 19. Духовная культура кочевников.....	168
§ 20. Материальная культура кочевников.....	172
§ 21. Хозяйство кочевников.....	174
§ 22. Распространение исламской цивилизации в Центральной Азии.....	176
Важнейшие события и даты истории Кыргызстана и мировой истории.....	182
Терминологический словарь.....	185
Использованная литература.....	191

Учебное издание

**Осмонов Осмон Джусупбекович,
Керимова Шайгул Керимовна,
Жыргалбекова Гулнара Карабаевна**

**ИСТОРИЯ КЫРГЫЗСТАНА
и
МИРОВАЯ ИСТОРИЯ**

6 класс

Учебник для общеобразовательной школы

Перевод на русский язык *Дж. Д. Сулайманова*

Спец. редактор *Ш. А. Туменбаев*

Редактор и корректор *Дж. Д. Сулайманова*

Техн. редактор *В. В. Крутякова*

Дизайнер *В. Тимуров*

Подписано в печать 14.07.18. Бумага офсетная.
Формат 70x100¹/₁₆. Гарнитура «Школьная».
Объем 12,25 физ. п. л. Тираж 43 700 экз. Заказ №97

Подготовлено в издательстве «Вилим-компьютер»
720031, г. Бишкек, ул. С. Ибраимова, 24, к. 409.

Отпечатано в Издательско-полиграфическом комплексе «Принт Экспресс».
г. Бишкек, ул. Профсоюзная, 49.